



REGIONE AUTONOMA  
FRIULI VENEZIA GIULIA

# BOLLETTINO UFFICIALE

2° SUPPLEMENTO ORDINARIO n. 26  
DEL 31 OTTOBRE 2008  
AL BOLLETTINO UFFICIALE n. 44  
DEL 29 OTTOBRE 2008

S O 26

Il "Bollettino Ufficiale della Regione Autonoma Friuli Venezia Giulia" si pubblica di regola il mercoledì; nel caso di festività la pubblicazione avviene il primo giorno feriale successivo. La suddivisione in parti, l'individuazione degli atti oggetto di pubblicazione, le modalità ed i termini delle richieste di inserzione e delle successive pubblicazioni sono contenuti nelle norme regolamentari emanate con DP Reg. n. 0346/ Pres. del 9 novembre 2006, pubblicato sul BUR n. 47 del 22 novembre 2006. Dal 1° gennaio 2007 è disponibile, sul medesimo sito con accesso riservato all'utenza registrata, la versione del Bollettino Ufficiale firmata digitalmente dal responsabile di Redazione e pertanto con valore giuridico a tutti gli effetti.



## **Sommario Parte Prima** Leggi, regolamenti e atti della Regione

---

### **Deliberazione** della Giunta regionale 9 ottobre 2008, n. 2054

LR 1/2007, art. 7 - Rece 1698/2005 - Programma di sviluppo rurale 2007-2013 della Regione Autonoma FVG. Presa d'atto dell'avvenuta approvazione da parte della Commissione Europea della versione 2 del Programma.

pag. **2**



## Parte Prima Leggi, regolamenti e atti della Regione

08\_SO26\_1\_DGR\_2054

### **Deliberazione della Giunta regionale 9 ottobre 2008, n. 2054**

LR 1/2007, art. 7 - Rece 1698/2005 - Programma di sviluppo rurale 2007-2013 della Regione Autonoma FVG. Presa d'atto dell'avvenuta approvazione da parte della Commissione Europea della versione 2 del Programma.

#### **LA GIUNTA REGIONALE**

**VISTO** il regolamento(CE) n. 1698/2005 del Consiglio del 20 settembre 2005 sul sostegno allo sviluppo rurale da parte del Fondo europeo agricolo per lo sviluppo rurale (FEASR);

**VISTA** la decisione del Consiglio dell'Unione Europea del 20 febbraio 2006 relativa agli orientamenti strategici comunitari per lo sviluppo rurale (periodo di programmazione 2007-2013);

**VISTO** il regolamento (CE) n. 1320/2006 della Commissione del 5 settembre 2006 recante disposizioni per la transizione al regime di sostegno allo sviluppo rurale istituito dal regolamento n. 1698/2005 del Consiglio;

**VISTO** il regolamento (CE) n. 1974/2006 della Commissione del 15 dicembre 2006 recante disposizioni di applicazione del regolamento (CE) n. 1698/2005 del Consiglio sul sostegno allo sviluppo rurale da parte del Fondo europeo agricolo per lo sviluppo rurale (FEASR);

**VISTA** la deliberazione della Giunta regionale n. 643 del 22 marzo 2007 con la quale è stata approvata, in via definitiva, la proposta Programma di sviluppo rurale 2007-2013 della Regione Friuli Venezia Giulia;

**ATTESO** che la Commissione Europea con decisione C(2007) 5715 del 20 novembre 2007 ha approvato il Programma di sviluppo rurale 2007-2013 della Regione Autonoma Friuli Venezia Giulia;

**VISTA** la deliberazione della Giunta regionale n. 2985 del 30 novembre 2007 con la quale si è preso atto dell'avvenuta approvazione, da parte della Commissione europea, del Programma di sviluppo rurale 2007 - 2013 della Regione Friuli Venezia Giulia;

**PRESO ATTO** che l'Organismo pagatore (AGEA), con nota DSRU.2008.1730 del 27 marzo 2008, ha comunicato che, in considerazione del fatto che si sono verificati sforamenti dei limiti di spesa stabiliti per i trascinamenti di alcune misure, l'Autorità di Gestione deve provvedere, al fine del riconoscimento della spesa da parte della Commissione Europea e del relativo rimborso, alla verifica dell'ammontare dei trascinamenti delle misure interessate;

**CONSIDERATO** che l'Autorità di gestione del Programma ha conseguentemente ritenuto di provvedere ad una modifica del piano finanziario del Programma, al fine di adeguare gli stanziamenti previsti per le misure relative ai trascinamenti 2000 - 2006 rispetto al potenziale ammontare di spesa effettivamente rendicontabile;

**ATTESO** che, ai sensi del regolamento (CE) n. 1698/2005, tale modifica richiede il parere del Comitato di Sorveglianza;

**CONSIDERATO** che, per tale ragione l'Autorità di Gestione del programma ha inteso proporre, attraverso procedura di consultazione per iscritto del Comitato di Sorveglianza, alcune modifiche al piano finanziario del Programma aventi ad oggetto gli importi relativi ai contratti in corso indicati nella tabella del paragrafo 5.2.1 e gli importi della tabella finanziaria di cui al capitolo 7 del programma e di seguito elencate:

**par. 5.2.1 - Operazioni e contratti in corso**

Misura 122 - migliore valorizzazione economica delle foreste: + euro 322.608,00;

Misura 123 - accrescimento del valore aggiunto dei prodotti agricoli forestali: + euro 127.600,00;

*Totale variazioni asse 1: +euro 450.208,00.*

Misura 221 - imboschimento di terreni agricoli: + euro 2.130,00;

Misura 223 - imboschimento di superfici non agricole: + euro 2.187,00;

Misura 226 - ricostituzione del potenziale forestale e interventi preventivi: + euro 102.400,00;

Misura 227 - sostegno agli investimenti non produttivi (forestale): +euro 28.600,00;

*Totale variazioni asse 2: + euro 135.317,00*

Misura 313 - incentivazione di attività turistiche: + euro 98.088,00;

*Totale variazioni asse 3: + 98.088,00*

Totale variazioni contratti in corso: + euro 684.613,00

**Cap 7 - Ripartizione indicativa per misura di sviluppo rurale**

- **Misura 311:** (-) 433.345,00 euro (di cui 99.087,00 euro di risorse FEASR, 88.278,00 euro di risorse statali, 37.833,00 di risorse regionali ed euro 208.147,00 di cofinanziamento dei privati) per un totale complessivo di dotazione di misura di euro 22.480.864,00;

- **Misura 313:** (+) 252.398,00 (di cui 99.087,00 euro di risorse FEASR, 88.278,00 euro di risorse statali, 37.833,00 di risorse regionali ed euro 27.200,00 di cofinanziamento dei privati) per un totale complessivo di dotazione di misura di euro 466.700,00.

**PRESO ATTO** della positiva conclusione, in data 23 giugno 2008, della procedura di consultazione per iscritto del Comitato di Sorveglianza;

**CONSIDERATO** che le modifiche proposte, rientrando tra quelle previste dall'art. 6, comma 1, lettera c) del Regolamento CE 1974/2006, non necessitano di una specifica Decisione della Commissione Europea per la loro approvazione ma risulta sufficiente, ai sensi dell'art 9, paragrafo 6 del medesimo regolamento, una valutazione positiva da parte della Commissione, previo inserimento della proposta di variazione del Programma sul sistema informatico Monitweb/SFC;

**CONSIDERATO** che, successivamente all'approvazione della proposta di modifica da parte del Comitato di Sorveglianza, l'Autorità di gestione del Programma ha provveduto ad inserire la Versione 2 del programma sul sistema Monitweb/SFC al fine di completare le procedure informatiche di notifica e ottenerne l'accettazione da parte della Commissione Europea;

**VISTA** la nota della Commissione Europea prot. AGRI D/22341 del 17 settembre 2008, con la quale la Commissione europea comunica che, valutate le proposte di modifica al Programma, riguardanti la tabella riepilogativa dei trascinamenti a valere sul precedente periodo di programmazione e la modifica del piano finanziario riportato al cap. 7 del PSR degli importi assegnati indicativamente a due misure, le stesse risultano coerenti con i regolamenti comunitari 1698/2005 e 1974/2006 e che pertanto la Versione 2 del Programma di sviluppo rurale (di data 23 giugno 2008) è stata accettata;

**VISTO** l'articolo 7, commi 148 e 153 della legge regionale 23 gennaio 2007, n. 1 (legge finanziaria 2007);

**SU PROPOSTA** dell'Assessore regionale alle risorse agricole, naturali e forestali; all'unanimità,

**DELIBERA**

1. di prendere atto dell'avvenuta approvazione, da parte della Commissione Europea (nota prot AGR D/22341 del 17/09/2008), della versione 2 del Programma di sviluppo rurale 2007-2013 della Regione Autonoma Friuli Venezia Giulia comprensivo degli allegati, nei testi uniti e parte integrante della presente deliberazione;

2. la presente deliberazione sarà pubblicata sul Bollettino Ufficiale della Regione.

3. il Programma di cui al punto 1, comprensivo degli allegati, sarà pubblicato sul sito web della Regione.

IL PRESIDENTE: TONDO  
IL SEGRETARIO GENERALE: ZOLLIA

08\_SO26\_1\_DGR\_2054\_ALL1



## PROGRAMMA DI SVILUPPO RURALE DELLA REGIONE AUTONOMA FRIULI VENEZIA GIULIA 2007-2013

Approvato dalla Commissione Europea  
con Decisione C(2007) 5715 del 20 novembre 2007

VERSIONE 2  
approvata dal Comitato di Sorveglianza del Programma  
a seguito di consultazione per iscritto n. 1  
conclusasi il 23.6.2008



Fondo europeo agricolo  
per lo sviluppo rurale: l'Europa  
investe nelle zone rurali



Regione Autonoma Friuli Venezia Giulia

Direzione centrale risorse agricole, naturali, forestali e montagna - Servizio affari generali, amministrativi e politiche comunitarie - via Sabbadini, 31 - 33100 Udine

## INDICE

1	TITOLO DEL PROGRAMMA DI SVILUPPO RURALE.....	
2	STATO MEMBRO E REGIONE AMMINISTRATIVA.....	
2.1	ZONA GEOGRAFICA INTERESSATA DAL PROGRAMMA.....	
3.	ANALISI DELLA SITUAZIONE IN TERMINI DI PUNTI DI FORZA E DI PUNTI DI DEBOLEZZA, LA STRATEGIA SCELTA PER AFFRONTARLI E LA VALUTAZIONE EX-ANTE.....	
3.1	ANALISI DELLA SITUAZIONE CON RIGUARDO AI PUNTI DI FORZA E PUNTI DI DEBOLEZZA.....	
3.1.1	ASPETTI GENERALI DELLA REGIONE FRIULI VENEZIA GIULIA.....	
3.1.2	CONTESTO SOCIOECONOMICO GENERALE.....	
3.1.3	ANDAMENTO DEI SETTORI AGRICOLO, FORESTALE E ALIMENTARE.....	
3.1.4	AMBIENTE E GESTIONE DEL TERRITORIO.....	
3.1.5	L'ECONOMIA RURALE E LA QUALITÀ DELLA VITA.....	
3.1.6	LEADER.....	
3.2	LA STRATEGIA SCELTA IN BASE AI PUNTI DI FORZA E DI DEBOLEZZA.....	
3.2.1	DESCRIZIONE DELLE SCELTE STRATEGICHE.....	
3.2.1.1	AGRICOLTURA ED INDUSTRIA AGROALIMENTARE.....	
3.2.1.2	SILVICOLTURA.....	
3.2.1.3	AMBIENTE.....	
3.2.1.4	SISTEMA SOCIOECONOMICO RURALE.....	
3.2.1.5	APPROCCIO LEADER.....	
3.2.2	OBIETTIVI DEL PROGRAMMA DI SVILUPPO RURALE.....	
3.2.3	ARTICOLAZIONE TERRITORIALE DEGLI OBIETTIVI.....	
3.2.4	LA RIPARTIZIONE DELLA DOTAZIONE FINANZIARIA.....	
3.2.5	APPROCCI INTEGRATI AL PSR.....	
3.2.6	ALTRE MODALITÀ DI ACCESSO ALLE MISURE DEL PSR.....	
3.2.6.1	MODALITÀ DI ACCESSO ESCLUSIVAMENTE INDIVIDUALE SENZA RIDUZIONE PER IL PERIODO 2007-2013.....	
3.2.6.2	MODALITÀ DI ACCESSO ANCHE INDIVIDUALE CON RIDUZIONI DI AIUTO PER IL TRIENNIO 2007-2009.....	
3.2.6.3	MODALITÀ DI ACCESSO SENZA RIDUZIONI DI AIUTO E PER IL PERIODO 2007-2013.....	
3.2.7	SELEZIONE DEI PROGETTI E INDICAZIONI TRASVERSALI.....	
3.2.8	INTERVENTI REGIONALI PER I SETTORI AGRICOLO E FORESTALE COMPLEMENTARI ALLE MISURE DEL PROGRAMMA.....	
3.3	VALUTAZIONE EX ANTE E VALUTAZIONE AMBIENTALE STRATEGICA.....	
3.3.1	VALUTAZIONE EX ANTE.....	
3.3.2	VALUTAZIONE AMBIENTALE STRATEGICA (VAS) - SINTESI NON TECNICA DEL RAPPORTO AMBIENTALE.....	
3.4	L'IMPATTO DEL PRECEDENTE PERIODO DI PROGRAMMAZIONE 2000-2006.....	
3.4.1	PIANO DI SVILUPPO RURALE 2000-2006.....	
3.4.2	PIC LEADER + 2000-2006.....	
4	GIUSTIFICAZIONE DELLE PRIORITÀ SELEZIONATE CON RIFERIMENTO AGLI ORIENTAMENTI STRATEGICI COMUNITARI ED AL PIANO STRATEGICO NAZIONALE, NONCHÉ IMPATTO PREVISTO SECONDO LA VALUTAZIONE EX-ANTE.....	
4.1	GIUSTIFICAZIONE DELLE PRIORITÀ SELEZIONATE CON RIFERIMENTO AGLI ORIENTAMENTI STRATEGICI COMUNITARI E AL PIANO STRATEGICO NAZIONALE.....	
4.1.1	RELAZIONE CON GLI ORIENTAMENTI STRATEGICI COMUNITARI E IL PIANO STRATEGICO NAZIONALE.....	
4.1.2	EQUILIBRIO FINANZIARIO TRA I DIVERSI ASSI.....	

4.2	IMPATTO PREVISTO DALLE PRIORITÀ SELEZIONATE SULLA BASE DELLA VALUTAZIONE EX ANTE .....	
5.	DESCRIZIONE DEGLI ASSI E DELLE MISURE PROPOSTE PER CIASCUNO DI ESSI .....	
5.1	DISPOSIZIONI GENERALI.....	
5.2	DISPOSIZIONI COMUNI A TUTTE O A PIÙ MISURE .....	
5.3	ASSI E MISURE .....	
5.3.1	ASSE 1 - MIGLIORAMENTO DELLA COMPETITIVITÀ DEL SETTORE AGRICOLO E FORESTALE.....	
	MISURA 111 - AZIONI NEL CAMPO DELLA FORMAZIONE PROFESSIONALE E DELL'INFORMAZIONE .....	
	MISURA 114 - UTILIZZO DI SERVIZI DI CONSULENZA.....	
	MISURA 112 - INSEDIAMENTO DI GIOVANI AGRICOLTORI.....	
	MISURA 121 - AMMODERNAMENTO DELLE AZIENDE AGRICOLE.....	
	MISURA 122 - MIGLIORE VALORIZZAZIONE ECONOMICA DELLE FORESTE .....	
	MISURA 123 - ACCRESCIMENTO DEL VALORE AGGIUNTO DEI PRODOTTI AGRICOLI E FORESTALI.....	
	MISURA 124 - COOPERAZIONE PER LO SVILUPPO DI NUOVI PRODOTTI, PROCESSI E TECNOLOGIE NEI SETTORI AGRICOLO E ALIMENTARE .....	
	MISURA 125 - MIGLIORAMENTO E SVILUPPO DELLE INFRASTRUTTURE IN PARALLELO CON LO SVILUPPO E L'ADEGUAMENTO DELL'AGRICOLTURA E DELLA SILVICOLTURA.....	
	MISURA 132 - SOSTEGNO AGLI AGRICOLTORI CHE PARTECIPANO AI SISTEMI DI QUALITÀ ALIMENTARE .....	
	MISURA 133 - SOSTEGNO ALLE ASSOCIAZIONI DI PRODUTTORI PER ATTIVITÀ DI INFORMAZIONE E PROMOZIONE RIGUARDO AI PRODOTTI CHE RIENTRANO NEI SISTEMI DI QUALITÀ ALIMENTARE .....	
5.3.2	ASSE 2 - MIGLIORAMENTO DELL'AMBIENTE E DELLO SPAZIO RURALE.....	
	MISURA 211 - INDENNITÀ A FAVORE DI AGRICOLTORI DELLE ZONE MONTANE.....	
	MISURA 213 - INDENNITÀ NATURA 2000.....	
	MISURA 214 - PAGAMENTI AGROAMBIENTALI.....	
	MISURA 216 - SOSTEGNO AGLI INVESTIMENTI NON PRODUTTIVI .....	
	MISURA 221 - IMBOSCHIMENTO DI TERRENI AGRICOLI.....	
	MISURA 223 - IMBOSCHIMENTO DI SUPERFICI NON AGRICOLE.....	
	MISURA 226 - RICOSTITUZIONE DEL POTENZIALE FORESTALE E INTERVENTI PREVENTIVI .....	
	MISURA 227 - SOSTEGNO AGLI INVESTIMENTI NON PRODUTTIVI .....	
5.3.3	ASSE 3 - QUALITÀ DELLA VITA NELLE ZONE RURALI E DIVERSIFICAZIONE DELL'ECONOMIA.....	
	MISURA 311 - DIVERSIFICAZIONE VERSO ATTIVITÀ NON AGRICOLE.....	
	MISURA 312 - SOSTEGNO ALLA CREAZIONE E ALLO SVILUPPO DI MICROIMPRESE .....	
	MISURA 321 - SERVIZI ESSENZIALI PER L'ECONOMIA E LA POPOLAZIONE RURALE .....	
	MISURA 323 - TUTELA E RIQUALIFICAZIONE DEL PATRIMONIO RURALE .....	
	MISURA 341 - ACQUISIZIONE DI COMPETENZE E ANIMAZIONE IN VISTA DELL'ELABORAZIONE E DELL'ATTUAZIONE DI STRATEGIE DI SVILUPPO LOCALE .....	
5.3.4	ASSE 4 - LEADER.....	
	MISURA 410 - STRATEGIE DI SVILUPPO LOCALE .....	
	MISURA 411 - COMPETITIVITÀ.....	
	MISURA 412 - GESTIONE DELL'AMBIENTE/DEL TERRITORIO .....	
	MISURA 413 - QUALITÀ DELLA VITA/DIVERSIFICAZIONE.....	
	MISURA 421 - COOPERAZIONE INTERTERRITORIALE E TRANSNAZIONALE .....	
	MISURA 431 - GESTIONE DEI GRUPPI DI AZIONE LOCALE, ACQUISIZIONE DI COMPETENZE, ANIMAZIONE.....	
6.	PIANO DI FINANZIAMENTO .....	
6.1	PARTECIPAZIONE ANNUA DEL FEASR (IN EURO).....	
6.2	PIANO FINANZIARIO PER ASSE (IN EURO PER L'INSIEME DEL PERIODO) .....	
7.	RIPARTIZIONE INDICATIVA PER MISURA DI SVILUPPO RURALE (in euro per l'insieme del periodo) .....	
8.	FINANZIAMENTI NAZIONALI INTEGRATIVI PER ASSE (in euro per l'insieme del periodo).....	
9.	ELEMENTI NECESSARI ALLA VALUTAZIONE AI SENSI DELLE NORME SULLA CONCORRENZA .....	
10.	INFORMAZIONI SULLA COMPLEMENTARIETÀ CON LE MISURE FINANZIATE DAGLI ALTRI STRUMENTI DELLA POLITICA AGRICOLA COMUNE, DALLA POLITICA DI COESIONE E DAL FONDO EUROPEO PER LA PESCA.....	
10.1	VALUTAZIONE DELLA COMPLEMENTARIETÀ .....	



- 10.1.1 ATTIVITÀ, POLITICHE E PRIORITÀ DELLA COMUNITÀ, IN PARTICOLARE CON GLI OBIETTIVI DELLA COESIONE ECONOMICA E SOCIALE E CON QUELLI DEL FONDO EUROPEO PER LA PESCA.....
- 10.1.2 MISURE FINANZIATE DAL FONDO EUROPEO AGRICOLO DI GARANZIA O DA ALTRI STRUMENTI NEI SETTORI DI CUI ALL'ALLEGATO I DEL REGOLAMENTO (CE) N. 1974/2006 .....
- 10.2 RELATIVAMENTE ALLE MISURE DEGLI ASSI 1, 2 E 3 .....
- 10.3 RELATIVAMENTE ALLE MISURE DELL'ASSE 4 .....
- 11. AUTORITÀ COMPETENTI E ORGANISMI RESPONSABILI .....
- 11.1 L'AUTORITÀ DI GESTIONE.....
- 11.2 L'ORGANISMO PAGATORE.....
- 11.3 L'ORGANISMO DI CERTIFICAZIONE .....
- 11.4 DESCRIZIONE SINTETICA DEL SISTEMA DEI CONTROLLI .....
- 11.4.1 CONTROLLO AMMINISTRATIVO.....
- 11.4.2 CONTROLLI IN LOCO .....
- 11.4.3 CONTROLLI EX POST .....
- 11.4.4 RISPETTO DELLA CONDIZIONALITÀ .....
- 11.4.5 DISPOSIZIONI SPECIFICHE PER L'ASSE 4 (LEADER).....
- 12. SISTEMI DI SORVEGLIANZA E VALUTAZIONE .....
- 12.1 I SISTEMI DI SORVEGLIANZA E VALUTAZIONE .....
- 12.2 LA COMPOSIZIONE DEL COMITATO DI SORVEGLIANZA.....
- 13. DISPOSIZIONI VOLTE AD ASSICURARE ADEGUATA PUBBLICITÀ AL PROGRAMMA .....
- 13.1 MISURE DI INFORMAZIONE RIVOLTE AI POTENZIALI BENEFICIARI E AI BENEFICIARI.....
- 13.2 MISURE DI INFORMAZIONE E PUBBLICITÀ RIVOLTE AL PUBBLICO.....
- 13.2.1 COMPETENZE DELL'AUTORITÀ DI GESTIONE.....
- 13.2.2 COMPETENZE DEI BENEFICIARI .....
- 13.3 PREVISIONE FINANZIARIA INDICATIVA .....
- 13.4 VALUTAZIONE DELL'IMPATTO DEGLI INTERVENTI ATTUATI.....
- 14. DESIGNAZIONE DELLE PARTI CONSULTATE E RISULTATI DELLA CONSULTAZIONE .....
- 14.1 TAVOLO DI PARTENARIATO.....
- 14.1.1 RISULTATI DELLA CONSULTAZIONE.....
- 14.2 LA VALUTAZIONE AMBIENTALE STRATEGICA E IL TAVOLO DI CONSULTAZIONE DEL PUBBLICO.....
- 14.2.1 RISULTATI DELLA CONSULTAZIONE.....
- 15. PARITÀ TRA UOMINI E DONNE E NON DISCRIMINAZIONE .....
- 15.1 LA PARITÀ DI GENERE .....
- 15.2 LA PREVENZIONE DELLA DISCRIMINAZIONE .....
- 16. ASSISTENZA TECNICA.....

**ALLEGATI**

**Allegato 1 - Le aree rurali della Regione Friuli Venezia Giulia**

**Allegato 2 - Le zone svantaggiate della Regione Friuli Venezia Giulia**

**Allegato 3 - Indennità per svantaggi naturali a favore di agricoltori di zone montane: graduazione dell'aiuto, conformità e giustificazione della differenziazione del premio, massimali del premio, flessibilità dell'importo massimo cofinanziabile**

**Allegato 4 - Aree preferenziali**

**Allegato 5 - Localizzazione dell'azione 2 – sottoazione "conduzione sostenibile dei seminativi"**

**Allegato 6 - Conti economici per il calcolo delle indennità di cui alle misure dell'asse 2 (esclusa la misura 211)**

**Allegato 7 - Valutazione ex-ante**

**Allegato 8 - Rapporto ambientale**

**Allegato 9 - Schede di notifica**

**ELENCO DEGLI ACRONIMI**

<b>AA</b>	Autorità ambientale
<b>AC</b>	Azione collettiva
<b>AdG</b>	Autorità di Gestione (Direzione Centrale Risorse Agricole, Naturali, Forestali e Montagna - Servizio affari generali, amministrativi e politiche comunitarie)
<b>BCAA</b>	Buone Condizioni Agronomiche e Ambientali nell'ambito della Condizionalità
<b>CE</b>	Commissione Europea
<b>CGO</b>	Criteri di Gestione Obbligatorie nell'ambito della Condizionalità
<b>FEASR</b>	Fondo Europeo Agricolo per lo Sviluppo Rurale
<b>FESR</b>	Fondo Europeo di Sviluppo Regionale
<b>FSE</b>	Fondo Sociale Europeo
<b>FVG</b>	Friuli Venezia Giulia
<b>GAL</b>	Gruppi di azione locale (approccio Leader)
<b>GFS</b>	Gestione forestale sostenibile
<b>OCM</b>	Organizzazione Comune di Mercato
<b>OGM</b>	Organismo Geneticamente Modificato
<b>OSC</b>	Orientamenti Strategici Comunitari (Decisione del Consiglio del 20/02/06)
<b>PAC</b>	Politica Agricola Comune
<b>PAE</b>	Produzione agricola energetica
<b>PEFC</b>	Programme for Endorsement of Forest Certifications schemes
<b>PER</b>	Piano Energetico Regionale
<b>PIF</b>	Progetto integrato di filiera
<b>PIT</b>	Progetto integrato territoriale
<b>PLV</b>	Produzione Lorda Vendibile
<b>POR</b>	Programma Operativo Regionale
<b>PSL</b>	Piano di Sviluppo Locale per l'attuazione del Leader
<b>PSN</b>	Piano Strategico Nazionale
<b>PSR</b>	Programma di sviluppo rurale 2007-2013 della Regione Autonoma Friuli Venezia Giulia
<b>PTR</b>	Piano Territoriale Regionale
<b>QCMV</b>	Quadro Comune di Monitoraggio e Valutazione (programmazione 2007-2013)
<b>QCS</b>	Quadro Comunitario di Sostegno
<b>QSN</b>	Quadro Strategico Nazionale relativo alla Politica di Coesione
<b>RLS</b>	Reddito Lordo Standard
<b>RRN</b>	Rete Rurale Nazionale
<b>SAT</b>	Superficie Agricola Totale
<b>SAU</b>	Superficie Agricola Utilizzata
<b>SIC</b>	Siti di Interesse Comunitario
<b>SISSAR</b>	Sistema Integrato dei Servizi di Sviluppo Agricolo e Rurale
<b>UBA</b>	Unità Bestiame Adulto
<b>VAS</b>	Valutazione Ambientale Strategica
<b>VEA</b>	Valutazione Ex Ante del PSR 2007-2013
<b>ZPS</b>	Zone di Protezione Speciale

---

REGIONE AUTONOMA FRIULI VENEZIA GIULIA

---

## 1 TITOLO DEL PROGRAMMA DI SVILUPPO RURALE

Programma di sviluppo rurale 2007-2013 della Regione Autonoma Friuli Venezia Giulia.

## 2 STATO MEMBRO E REGIONE AMMINISTRATIVA

Stato membro: Italia.

Regione amministrativa: Regione Autonoma Friuli Venezia Giulia.

### 2.1 ZONA GEOGRAFICA INTERESSATA DAL PROGRAMMA

Il territorio della Regione Autonoma Friuli Venezia Giulia.



### 3. ANALISI DELLA SITUAZIONE IN TERMINI DI PUNTI DI FORZA E DI PUNTI DI DEBOLEZZA, LA STRATEGIA SCELTA PER AFFRONTARLI E LA VALUTAZIONE EX-ANTE

#### 3.1 ANALISI DELLA SITUAZIONE CON RIGUARDO AI PUNTI DI FORZA E PUNTI DI DEBOLEZZA

##### 3.1.1 ASPETTI GENERALI DELLA REGIONE FRIULI VENEZIA GIULIA

La regione Friuli Venezia Giulia ha una superficie territoriale complessiva di 785.648 ettari ed è suddivisa nelle quattro Province di Udine, Trieste, Pordenone e Gorizia (figura 1).



Figura 1 – Friuli Venezia Giulia: suddivisione amministrativa e superfici territoriali  
Fonte dati: Annuario Statistico della Regione Friuli Venezia Giulia, 2005  
Elaborazione grafica: Direzione centrale risorse agricole, naturali, forestali e montagna, 2006

Data la sua posizione, fra il mar Adriatico a sud ed il sistema delle Alpi a nord, fra la pianura e la montagna veneta ad ovest e le Alpi Giulie orientali e gli altipiani carsici ad est, presenta una estrema variabilità di terreni, flora e fauna, nonché di climi.

Da un punto di vista **fisico-naturale** il territorio regionale può essere suddiviso in una zona montana (alpina e prealpina), collinare, di pianura (alta e bassa), lagunare e carsica.

La **zona montana** è composta dalle Alpi Carniche e Giulie e dalle corrispondenti Prealpi ed interessa il 42,5% del territorio regionale. La complessità e la varietà delle combinazioni ivi esistenti, sia dal punto di vista geomorfologico che da quello climatico, consentono soltanto una sommaria descrizione delle sue caratteristiche:

- le Alpi Carniche, con catene oltre i 2000 metri di altezza, costituiscono una barriera ai venti freddi settentrionali;
- le Alpi Giulie, di più recente formazione e con diffusi fenomeni carsici, presentano, specie nella parte sud-orientale, ampie soglie attraverso le quali si incanalano i freddi venti provenienti dal bacino danubiano che, insieme alla piovosità, contribuiscono in modo rilevante ad abbassare i limiti altimetrici con ripercussioni fortemente negative sulle caratteristiche insediative e produttive;
- le Prealpi Carniche, di natura prevalentemente calcarea, sono elevate e non consentono ai venti umidi marini di penetrare nelle valli interne dove, di conseguenza, predomina un clima continentale;

## REGIONE AUTONOMA FRIULI VENEZIA GIULIA

- le Prealpi Giulie, formate per lo più da terreni arenaceo-marnosi e carsici, nonostante la loro scarsa altitudine, a causa della relativa vicinanza al mare e all'improvviso innalzarsi rispetto alla pianura, arrestano i venti umidi di origine marina con la conseguenza che, nel settore orientale del sistema montano della regione, le precipitazioni sono molto abbondanti.

È fondamentale sottolineare come l'insieme di tali caratteristiche sfoci sostanzialmente in una diversità ambientale della montagna friulana che in sintesi si traduce in una serie non indifferente di svantaggi:

- sul piano geologico e del rischio sismico;
- sul piano climatico (con una sommatoria di svantaggi che non riescono a trasformarsi in possibili vantaggi, come dimostra il caso emblematico delle precipitazioni abbondanti e "mal distribuite" nell'arco delle stagioni, con precipitazioni in eccesso nelle stagioni intermedie e d'estate, che condizionano negativamente l'agricoltura e il turismo estivo, ed insufficienti a garantire un costante innevamento nella stagione invernale);
- sul piano morfologico (valli lunghe e strette, forre e gole, un terreno tipicamente poco adatto alla produzione agricola, una relazione da sempre problematica, dal punto di vista delle vie di comunicazione, tra valli di alta e media montagna e poli di fondo valle o pedemontani);
- sul piano della vegetazione e, di conseguenza, delle condizioni produttive nel settore primario, che risentono di un drastico abbassamento delle soglie altimetriche oltre le quali risulta problematica l'attività agricola.



Figura 2 - Carta tematica degli ambienti fisici del Friuli-Venezia Giulia  
Elaborazione grafica: Direzione centrale risorse agricole, naturali, forestali e montagna, 2006.

La **zona collinare** interessa il 19,3% del territorio e comprende una ristretta fascia di diversa origine e formazione. Tra i principali rilievi collinari va annoverato il sistema situato fra il fiume Tagliamento e il torrente Torre formato da depositi morenici, detto appunto "colline moreniche".

Nella parte orientale si trovano le formazioni collinari "del Collio" e "dei Colli Orientali".

La **zona di pianura** interessa una vasta area della regione, il 38,1%, e rappresenta la prosecuzione, verso oriente, della pianura padana. È di formazione alluvionale e, per la diversa costituzione dei depositi fluviali, si distingue in Alta e Bassa pianura friulana.

Il suolo dell'Alta pianura, composto da materiali ghiaiosi coperti da un sottile strato di terreno, risulta estremamente permeabile per cui le acque si perdono all'interno del materasso percolante; in questo contesto predominano le praterie di natura steppo-continentale, i cosiddetti "magredi friulani", con suolo estremamente povero e drenante che, soprattutto in passato, ha costituito un serio ostacolo all'attività agricola ed è stato superato parzialmente con l'introduzione dell'irrigazione.

La situazione della pianura friulana è ben diversa: nella Bassa pianura le acque riaffiorano in superficie a causa

del loro impatto con terreni impermeabili e compatti.

Tali acque, affioranti a temperatura costante in tutto il periodo dell'anno, costituiscono le cosiddette "risorgive". I corsi d'acqua, prima a carattere torrentizio nell'alta pianura, acquistano ora un aspetto diverso divenendo a regime fluviale ed aumentando, via via, la loro portata.

In tutta la Bassa pianura le acque superficiali sono abbondanti, in alcuni luoghi rimangono stagnanti, costituendo dei terreni paludosi con resti di vegetali parzialmente decomposti: le cosiddette "torbiere".

Grazie alle opere di bonifica, diverse superfici sono state rese idonee allo sviluppo delle colture agricole.

La **zona lagunare** (la cui superficie è compresa in quella della pianura), cioè la fascia costiera, presenta terreni sciolti, di tipo sabbioso o sabbioso-limoso, di buona lavorabilità, alternati da vaste aree a forte contenuto argilloso di buona fertilità.

La **zona carsica** è costituita da un altopiano calcareo di elevazioni modeste stretto tra il confine sloveno e il Mar Adriatico. Dal punto di vista pedologico possiamo distinguere tra aree a rocce calcaree dove, nonostante la terra rossa, l'elevata permeabilità per fessurazione costituisce un sostrato molto arido per la vegetazione e l'agricoltura e la zona del Flysch dove le marne e le arenarie riescono a trattenere per un certo tempo l'acqua in superficie e favorire in questo modo lo sviluppo della vegetazione spontanea e delle colture agricole.

Agli ambienti fisici corrisponde un'ampia diversità di **paesaggi**. Secondo un approccio metodologico basato principalmente sulla lunga tradizione storica degli studi geografici della regione (fin dalle ricerche geografiche del Marinelli), il territorio regionale è stato suddiviso in 7 tipi di paesaggio così denominati:

1. Paesaggio alpino
2. Paesaggio prealpino
3. Paesaggio collinare
4. Paesaggio dell'alta pianura
5. Paesaggio della bassa pianura
6. Paesaggio lagunare
7. Paesaggio del Carso e della Costiera triestina

Per una loro descrizione approfondita e una indicazione dei loro valori e criticità si rimanda al Documento preliminare al Piano Territoriale Regionale, approvato dalla Giunta regionale con deliberazione n. 246 del 10 febbraio 2006 (<http://www.regione.fvg.it/asp/ptr/index.asp>).

Il **clima** della regione è determinato da diversi fattori tra i quali i principali sono la sua collocazione geografica nella fascia temperata boreale, con latitudine fra il 45° ed il 47° parallelo, la presenza dei rilievi alpini e prealpini ad andamento longitudinale che costituiscono una barriera climatica a settentrione, l'influente presenza del Mare Adriatico, dal quale provengono masse di aria calda e umida. Tali fattori determinano differenze climatiche anche rilevanti in alcune aree della regione. In generale si ha un clima temperato marittimo in pianura e nella fascia collinare, con temperature medie poco elevate ed escursioni annue piuttosto accentuate, e precipitazioni abbondanti e ben distribuite; nella zona montana e pedemontana invece l'altitudine e la conformazione orografica danno origine a variazioni anche notevoli: le Alpi Carniche proteggono la sottostante pianura dai venti freddi e secchi settentrionali, cosa che non fanno le Alpi Giulie disposte in altra direzione. Le Prealpi Carniche a loro volta ostacolano l'afflusso di aria calda ed umida da SE verso le vallate interne, mentre le Prealpi Giulie, scarsamente elevate sono causa della ricchezza di precipitazioni nel settore più orientale della Regione.

Dalla mappatura delle precipitazioni medie sia annue che mensili nel ventennio 1950 – 1970, confermate peraltro dai dati più recenti, risulta una piovosità particolarmente elevata sui rilievi, con una precipitazione media di oltre 3000 mm/anno (media massima nazionale); nella fascia meridionale, invece, le isoiete oscillano tra i 1.000 e i 1.100 mm/annui. Peraltro nella parte montana della regione le precipitazioni possono essere a carattere nevoso da fine novembre a fine marzo.

Il regime pluviometrico vede l'autunno come periodo più piovoso, con punte massime nel mese di novembre che arrivano anche a 1200-1400 mm/mese ovvero più di un terzo delle precipitazioni annue. Il secondo periodo piovoso si registra in media nei mesi di aprile e giugno, ovvero fra la fine della primavera e l'inizio dell'estate. Gennaio-febbraio e luglio-agosto sono invece i mesi a maggior siccità.

Le massime escursioni dei corsi d'acqua principali, con forti ripercussioni sul regime idraulico, si hanno generalmente tra settembre e novembre e tra maggio e giugno; nel periodo tra marzo ed aprile può inoltre risultare significativo il contributo idrico associato allo scioglimento delle nevi. In considerazione dei cambiamenti climatici

*REGIONE AUTONOMA FRIULI VENEZIA GIULIA*

---

registrati sia a livello locale che globale, l'andamento meteo di questi ultimi anni è stato però caratterizzato da una distribuzione delle piogge tendenzialmente alterata: a periodi siccitosi spesso prolungati si è contrapposta una più alta incidenza di fenomeni piovosi intensi e concentrati, con conseguenti sensibili riduzioni delle portate dei corsi d'acqua nei periodi estivi e fasi di magra sempre più frequenti.

Un problema climatico peculiare della regione è dato dalla depressione dei limiti altitudinali, tipica delle regioni con elevate precipitazioni (climi con caratteristiche oceaniche con precipitazioni superiori a 1600 - 1800 mm di pioggia annui). La profondità delle vallate alpine si unisce all'elevata piovosità determinando un notevole abbassamento delle temperature medie, testimoniato dall'attuale limite degli alberi che in regione si attesta attorno ai 1700 m, il più basso di tutto l'arco alpino italiano (che ha massimi assestati a 2400 e talora 2550 m). Oltre questa quota crescono solo cespugli e verdissimi pascoli. Tali caratteristiche inaspriscono ulteriormente le difficoltà dell'agricoltura montana regionale, tant'è che la vite, coltura di elezione nell'area collinare della regione non riesce a spingersi né all'ingresso né all'interno dei fondovalle alpini mentre è coltivata con successo in altre aree delle Alpi (Trentino-Alto Adige, Valtellina, Valle d'Aosta solo per citare alcuni esempi).

Infine, la zona carsica presenta specifiche caratteristiche climatiche; infatti è ripetutamente spazzata dalla bora, un freddo vento catabatico di nord-est che trae origine dalle alte pressioni localizzate sulle pianure continentali dell'Europa centro-orientale e arriva dai vicini altopiani sloveni verso il mare con raffiche fino a 180 km/h.

---



### 3.1.2 CONTESTO SOCIOECONOMICO GENERALE

#### ASPETTI INSEDIATIVI E DEFINIZIONE DELLE AREE RURALI

Le tendenze insediative, che nel corso dell'ultimo secolo hanno caratterizzato i processi di urbanizzazione, hanno individuato in alcune polarità (Udine, Pordenone, Gorizia, Monfalcone, Trieste) una funzione accentratrice dello sviluppo e lungo determinate direttrici di forza la possibilità di una linearizzazione dello sviluppo stesso. La crescita degli insediamenti, improntata sulla base di un modello urbanizzativo estensivo, ad alto consumo di suolo, ha così delineato un assetto territoriale in cui al modello radiocentrico puro, focalizzato sulle polarità di livello superiore, si sovrappone una policentricità fortemente condizionata dalla maglia relazionale di tipo stradale e ferroviario.

In taluni casi, questo sistema di crescita ha generato una forte conflittualità tra le dinamiche urbane e l'assetto agricolo causata da una occupazione indifferenziata delle diverse tipologie di suolo, in particolare di quelle con valore pedologico buono o ottimo.

Oltre alla policentricità e al reticolo diffusivo che caratterizzano l'attuale configurazione della struttura insediativa regionale, le altre modalità di aggregazione e distribuzione degli insediamenti che hanno storicamente strutturato il territorio regionale sono individuabili nella trama insediativa minore, ordinata secondo la matrice delle canalizzazioni di bonifica e delle unità di riordino fondiario e che costituisce tuttora il tessuto portante della bassa friulana, nella pedemontana, quale segno di attrazione e saldatura tra montagna e pianura dalla cui dinamica industriale dipende molta parte della vitalità del nord Friuli, e ancora nelle linee di arroccamento dei fondovalle che compongono lo schema strutturale dello scenario montano.

Nel complesso, la configurazione territoriale della regione si presenta generalmente omogenea, senza grandi agglomerati urbani, né grandi squilibri tra zone densamente abitate e zone a minor intensità abitativa.

La zona montana segue questa uniformità nell'occupazione omogenea dei fondovalle, mentre gli insediamenti e la densità abitativa calano sia con l'elevazione delle vallate alpine sia lungo i versanti delle stesse (figura 3).

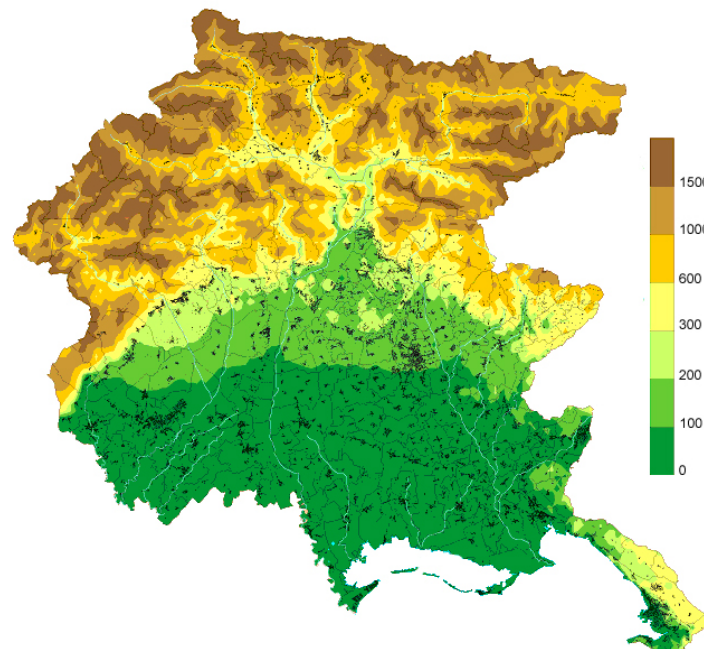


Figura 3 – Altitudine e distribuzione degli insediamenti.  
Elaborazione grafica: Direzione centrale risorse agricole, naturali, forestali e montagna, 2006.

## REGIONE AUTONOMA FRIULI VENEZIA GIULIA

In regione solamente cinque comuni su 219 superano i 25.000 abitanti (gli stessi comuni insistono sul 3% dell'intero territorio regionale), e di questi cinque solamente due superano i 50.000 (Pordenone e Udine) e uno solo (Trieste) supera i 200.000 abitanti. La gran parte dei Comuni presenta densità abitative inferiori ai 150 abitanti/kmq (132 su 219); densità crescenti si registrano attorno a poche polarità principali identificate principalmente con i capoluoghi di provincia e la zona portuale della provincia goriziana (figura 4). Da questi dati emerge chiaramente una delle principali peculiarità della regione: una forte e diffusa ruralità.




Figura 4 – Densità abitativa comunale.

Fonte dati: *Annuario Statistico della Regione Friuli Venezia Giulia, 2005*

Elaborazione grafica: *Direzione centrale risorse agricole, naturali, forestali e montagna, 2006.*

La **classificazione regionale delle zone rurali** rispecchia quella elaborata nel Piano Strategico Nazionale (PSN). L'individuazione delle aree rurali del territorio nazionale, come descritta in allegato al PSN al quale si rimanda, è basata sulla metodologia dell'Organizzazione per la Cooperazione e lo Sviluppo Economico (OCSE) che utilizza un unico indicatore demografico (la densità abitativa), rendendo pertanto difficilmente riconducibile una simile classificazione alla complessità e alla frammentazione congenita di un territorio. Tale metodologia è stata pertanto rivista, nel PSN, apportando alcuni adattamenti, tra i quali l'integrazione dell'analisi a livello di zona altimetrica.

Il territorio regionale è suddiviso in quattro tipologie di aree rurali (*indicatori iniziali di contesto n. 1 e n. 2*):

**A - Poli urbani:** corrispondono ai quattro capoluoghi di Provincia, nei quali risiede circa il 33% della popolazione regionale, con una densità demografica pari a 1.780 ab/kmq. Quali centri urbani, sono caratterizzati da una significativa presenza del terziario e da una discreta attività manifatturiera, ma non escludono le attività del settore primario: in alcuni casi la "campagna" si spinge fino a lambire gli abitati stessi; nel caso di Trieste, alcune aziende agricole si ritrovano inglobate nel tessuto residenziale.

**B - Aree rurali ad agricoltura intensiva specializzata:** corrispondono alle aree di pianura che presentano una caratterizzazione di rurale, relativamente rurale o anche di rurale urbanizzato. Coprono un'ampia porzione di territorio regionale, pari a circa il 37%, sono contraddistinte da una elevata densità abitativa, pari a 190 ab/kmq e da una crescita demografica dell'ordine del 3% circa.

**C - Aree rurali intermedie:** questa categoria copre il 18% del territorio regionale. In essa sono ricomprese le aree di collina. Sulla base dei dati demografici ed economici presenta molte similitudini con la pianura, ma dal punto di vista della pratica agricola è assimilabile alla montagna. Per le sue particolari condizioni climatiche e pedologiche, infatti, in questa fascia avviene la progressiva transizione tra le colture intensive, prevalentemente seminativi, e le

PROGRAMMA DI SVILUPPO RURALE 2007-2013

colture permanenti, prevalentemente vigneti. Il bosco comincia a coprire superfici significative, soprattutto nella forma di conduzione a ceduo. È in questa fascia che cominciano a farsi sentire i primi svantaggi naturali per il settore agricolo.

**D - Aree rurali con problemi complessivi di sviluppo:** in questa categoria rientrano 58 dei 219 Comuni della Regione, per una superficie territoriale pari al 42,5%, mentre la popolazione ivi censita nel 2005 è pari ad appena il 5,8% del totale regionale. Sono caratterizzate, infatti, da una bassissima densità demografica (21,1 ab/kmq) e da un consistente processo di spopolamento. Corrispondono alla zona altimetrica della montagna.

Tale classificazione è rappresentata nella seguente figura.

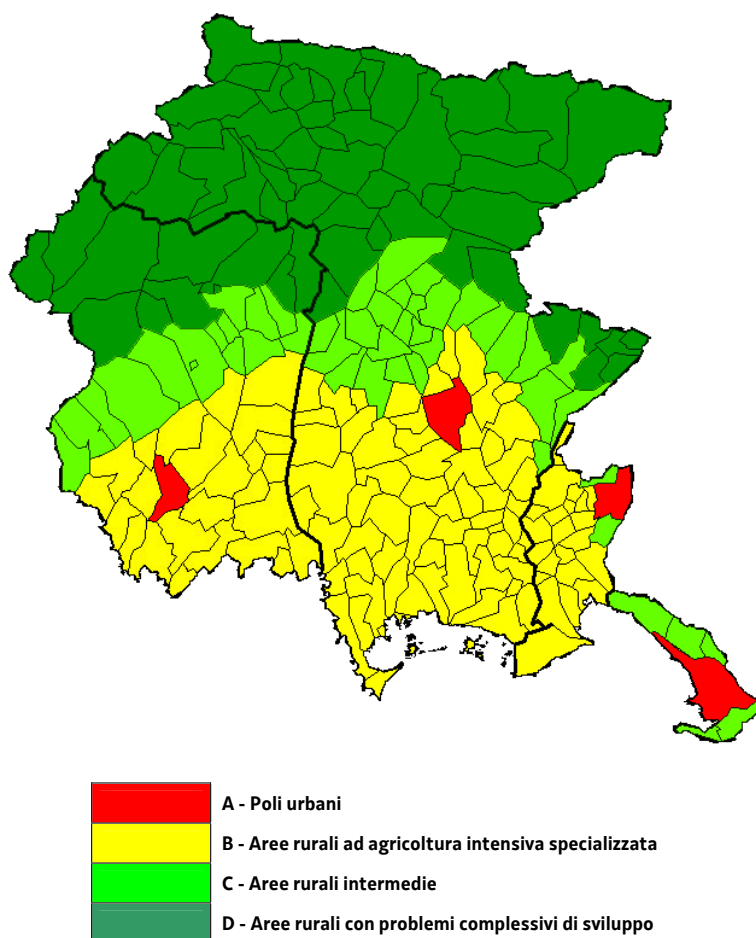


Figura 5– Le aree rurali della Regione Friuli Venezia Giulia nella classificazione del PSN  
Elaborazione grafica: Direzione centrale risorse agricole, naturali, forestali e montagna, 2006.

Rispetto a tale classificazione, occorre sottolineare la presenza, sul territorio regionale, di una zona – l'area del Carso – con caratteristiche peculiari che la suddivisione nelle quattro zone A, B, C e D non fa emergere con la dovuta evidenza. Di seguito si espongono gli elementi di carattere fisico, naturale, demografico, economico-sociale che la caratterizzano.

Il **Carso** è un altopiano che occupa la parte sud-orientale della regione, tra il fiume Isonzo, il confine con la Repubblica di Slovenia e il Mare Adriatico, estendendosi sul territorio di 12 Comuni e che presenta una chiara identità e condizioni molto particolari, frutto di un intreccio di molteplici elementi che lo distinguono dal resto del territorio regionale:

## REGIONE AUTONOMA FRIULI VENEZIA GIULIA

- da un punto di vista geomorfologico, pur non avendo un'altitudine media elevata, presenta una successione di rilievi disomogenei costituiti da rocce calcaree caratterizzati da imponenti **fenomeni carsici** – fenomeni erosivi che portano alla formazione delle caratteristiche “foibe” e “doline”- e da un'assenza pressoché totale di corsi d'acqua superficiali che rendono quest'area di difficile gestione per le attività umane (insediamenti, infrastrutture, attività produttive);
- questa situazione è aggravata dalla presenza della **bora**, freddo vento catabatico di nord-est, che colpisce il territorio con raffiche fino a 180 km/h (vedasi l'approfondimento a fine capitolo);
- l'elevata **permeabilità** - che porta a un sostrato molto arido -, la morfologia, la vicinanza al mare, la bora hanno determinato la presenza di una vegetazione complessa, costituita da elementi mediterranei, alpini, illirici e centro europei e di habitat di particolare rilievo e con rara avifauna. Tale situazione ha determinato che una parte significativa del territorio rientri in aree Natura 2000: 12.190 ha, pari al 49,04% dell'intero territorio del Carso, sono inclusi nella ZPS “Aree carsiche della Venezia Giulia”; di questi, 9.648 Ha rientrano nel SIC “Carso Triestino e Goriziano”;
- in gran parte dell'area, le condizioni morfologiche, pedologiche e climatiche consentono solo un'agricoltura di tipo estensivo, basata principalmente sul pascolo e su poche altre colture. La zona si caratterizza per la presenza di circa 750 aziende con una Superficie Agricola Utilizzata (SAU) che si aggira sui 2.300 ha e una **dimensione media aziendale limitata** pari a circa 3 ha. La ripartizione tra le principali tipologie di coltivazione è la seguente: vigneti 390 ha; oliveti 109 ha, prati pascoli 800 ha; colture ortofrutticole 10 ha, altro (tare e superficie improduttiva) circa 1000 ha. Inoltre, nella zona prospiciente al mare sono presenti i “pastini”, strutture terrazzate indispensabili per poter praticare l'agricoltura in ambiti caratterizzati da elevata acclività. La manutenzione di tali strutture, unita alla necessità di apprestare strutture di sostegno per le coltivazioni viticole in grado di resistere agli effetti della bora e fa sì che i costi aggiuntivi di coltivazione siano notevolmente più elevati che in altre zone del territorio regionale. A ciò si aggiungono minori rese produttive dovute alla permeabilità ed aridità dei substrati a alla **difficoltà di approvvigionamenti idrici**. Tali considerazioni danno un'idea dell' “eroicità” dell'agricoltura in tali zone, che si connatura quindi con una presenza costante e continuativa su piccoli fazzoletti di terra; presenza che necessita di essere salvaguardata e rafforzata al fine di garantire un livello adeguato di conservazione dell'ambiente agricolo e naturale dai rischi connessi all'abbandono del territorio (esempio: erosioni, smottamenti, incendi, perdita di biodiversità, ecc.)
- dal punto di vista socioeconomico, nonostante la vicinanza a due centri urbani costieri, Trieste e Monfalcone (nei cui confini amministrativi ricade una parte di questo territorio), l'altopiano del Carso ha uno **scarso sviluppo dei settori secondario e terziario** e, come già evidenziato, un'agricoltura caratterizzata per lo più da aziende di piccole dimensioni. Analizzando i dati della struttura economica della zona, si rileva che il valore aggiunto medio per abitante è pari a 23.610 euro, leggermente inferiore alla media regionale che si attesta sui 24.070 euro; per quanto riguarda il contributo dei singoli settori produttivi al valore aggiunto, si rileva che il settore primario rappresenta l'1,5%, quello secondario il 28% e il terziario il 70,6%, valori analoghi alla situazione media delle zone D della regione che fanno registrare per i tre settori percentuali rispettivamente pari a 2,6%, 28,5% e 68,9%. Dal punto di vista degli occupati sul totale della popolazione, l'area presenta un tasso di un punto percentuale inferiore a quello dell'intero territorio regionale (rispettivamente 40,88% e 41,89%);
- per quanto riguarda le dinamiche demografiche, la zona si caratterizza per una **diminuzione della popolazione residente** piuttosto significativa, che nel periodo 2001-2005 raggiunge il 2,4%, valore analogo a quello medio delle zone D della regione dove si registra una variazione negativa pari al 2,5% e in controtendenza con il valore regionale positivo (1,5%);
- il livello di **scolarizzazione** della popolazione è sostanzialmente in linea con i dati regionali per quanto riguarda il livello di istruzione secondaria e specialistica, tenendo conto che sulla percentuale di laureati (6,9%) influisce positivamente la vicinanza al centro urbano di Trieste dove si trova una delle due università della Regione; con riferimento al livello di istruzione elementare e media inferiore e all'incidenza di popolazione priva di titolo di studio, i dati (con valori rispettivamente pari a 36%, 22,2% e 7%) ricalcano complessivamente la situazione dei territori delle aree rurali intermedie – C;
- dal punto di vista etnico, linguistico e culturale, in vaste aree dell'altipiano si registra la presenza maggioritaria della **componente slovena**.

## PROGRAMMA DI SVILUPPO RURALE 2007-2013

Pertanto, l'altopiano carsico è dotato di un'unitarietà strutturale – appartiene alla stessa tipologia morfologica e di paesaggio – di continuità territoriale, sottolineata anche dall'estensione delle aree Natura 2000, e di analogia nelle caratteristiche culturali e socioeconomiche.

Questa identità e continuità è poco evidenziabile dalle analisi aventi una base statistica comunale, per la presenza di comuni, quali Monfalcone e Trieste, che presentano all'interno nella stessa unità amministrativa l'altopiano carsico e il nucleo urbano sulla costa, mentre assume il suo rilievo nel momento in cui si considerano solo le porzioni dei territori già incluse nella classificazione del territorio montano.

Attualmente, l'attenzione e la risposta unitaria ai problemi di quest'area è insufficiente anche in considerazione della frammentazione dal punto di vista amministrativo<sup>1</sup>, dato che il territorio carsico è suddiviso in due Province (Trieste e Gorizia) e in 12 Comuni, alcuni di questi solo parzialmente (P) inclusi in tale territorio omogeneo, come riportato nella seguente tabella che evidenzia, altresì, estensione superficiale e numero di abitanti.

Comune	Superficie (kmq)	Abitanti	Tipo di zona PSN	Sottozona del Carso
Savogna d'Isonzo	16,8	1751	C	C1
Sagrado	14,14	2.187	B	B1
Fogliano-Redipuglia (P)	4,03	600	B	B1
Doberdò del Lago	31,39	1.470	B	B1
Ronchi dei Legionari (P)	8,15	3.168	B	B1
Monfalcone (P)	5,29	896	B	B1
Duino Aurisina	45,15	8.764	C	C1
Sgonico	31,32	2.115	C	C1
Monrupino	12,99	847	C	C1
Trieste (P)	52,57	13.930	A	A1
San Dorligo della Valle	24,5	6.038	C	C1
Muggia	13,7	13.258	C	C1
<b>Totale</b>	<b>248,56</b>	<b>51.985</b>		

Tabella 1 – Comuni della zona omogenea del Carso - (P) comuni parzialmente delimitati ai sensi della direttiva 75/273/CEE ovvero, per il Comune di Trieste, ai sensi dell'articolo 2, comma 2 della legge regionale n. 33/2002, recante "Istituzione dei Comprensori montani del Friuli Venezia Giulia".

In base a quanto fin qui esposto è evidente che la classificazione di cui alla precedente figura 5 deve necessariamente tener conto di un territorio così fragile, caratterizzato da problemi complessi e specifici e che esprime fabbisogni da affrontare in maniera specifica e unitaria. Pertanto, nel prosieguo, le zone del **territorio omogeneo del Carso** già classificate nelle aree A, B e C vengono individuate quali sottozone codificate con le lettere A1, B1 e C1, al fine di estendere l'applicazione di specifiche misure degli assi 3 e 4 in maniera omogenea sull'intero territorio carsico, precisando che per i comuni parzialmente inclusi, tale individuazione ricalca la delimitazione delle zone svantaggiate di montagna di cui alla direttiva 75/273/CEE e, per il Comune di Trieste, la delimitazione effettuata ai sensi del comma 2 dell'articolo 2 "Classificazione del territorio montano e zone montane omogenee" della legge regionale n. 33/2002. Le zone urbane dei Comuni di Trieste e di Monfalcone sono escluse da tale individuazione.

<sup>1</sup> Per ovviare, almeno in parte a questo evidente punto di debolezza, il disegno di legge sulla montagna in corso di esame da parte del Consiglio regionale prevede la costituzione della Comunità montana del Carso.

## REGIONE AUTONOMA FRIULI VENEZIA GIULIA

Il quadro complessivo della classificazione delle zone rurali della Regione risulta pertanto il seguente:

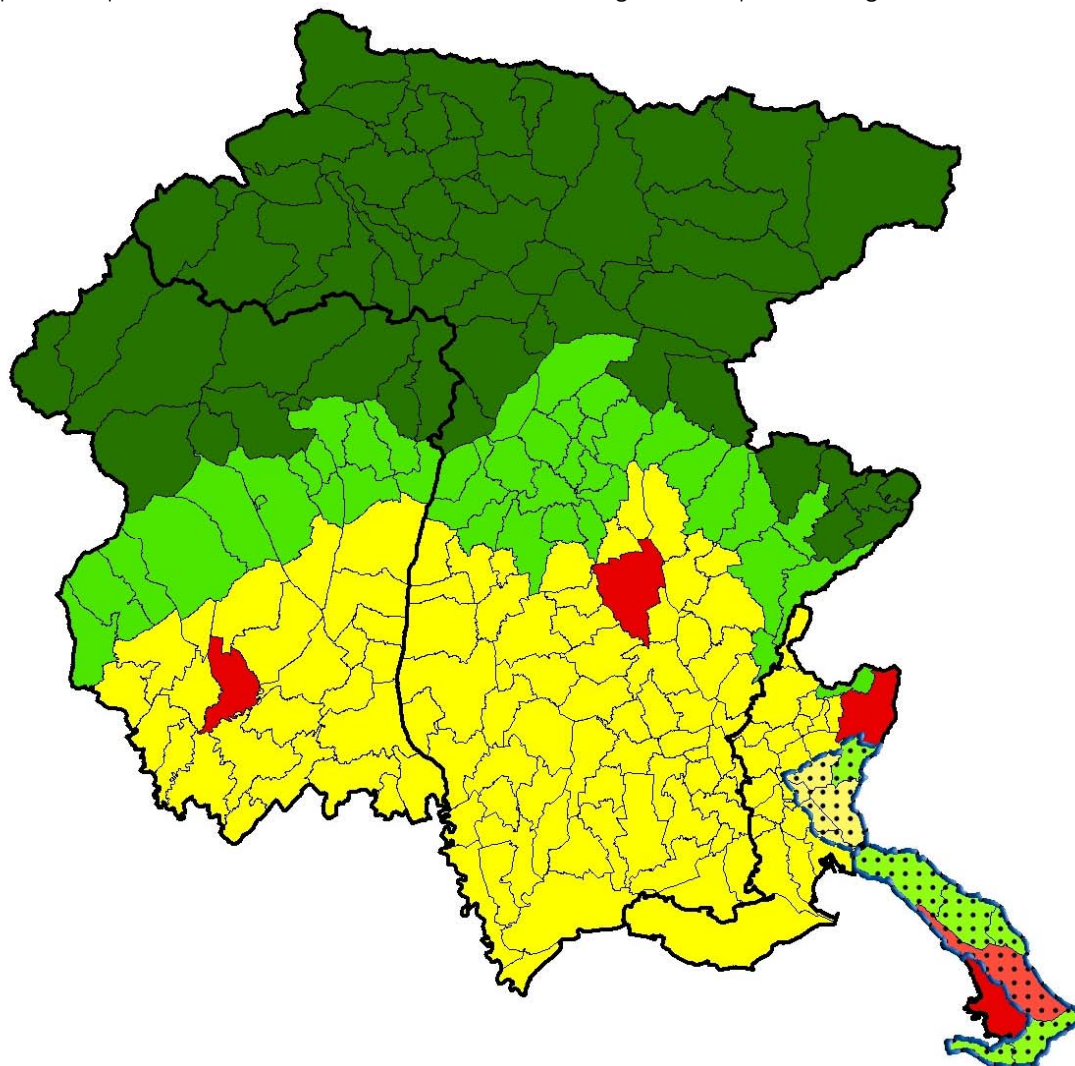


Figura 6– Le aree rurali della Regione Friuli Venezia Giulia  
Elaborazione grafica: Direzione centrale risorse agricole, naturali, forestali e montagna, 2007.

- A - Poli urbani
- B - Aree rurali ad agricoltura intensiva specializzata
- C - Aree rurali intermedie
- D - Aree rurali con problemi complessivi di sviluppo
- A1 Sottozona dell'area del Carso
- B1 Sottozona dell'area del Carso
- C1 Sottozona dell'area del Carso
- Limite dell'area omogenea del Carso

Si rimanda all'allegato 1 per l'elenco dei Comuni delle aree rurali.

### APPROFONDIMENTO GLI SVANTAGGI DERIVANTI DAL FENOMENO DELLA BORA NELLA ZONA DEL CARSO

L'altopiano del Carso è soggetto al fenomeno della bora, un vento catabatico, che si origina nella pianura panonica, giunge in Adriatico con direzione prevalente Est-Nord-Est ed è caratterizzato da raffiche impetuose e scostanti che spesso raggiungono velocità ed intensità notevolissime. Sono frequenti raffiche con velocità superiore i 130 km orari, con picchi che in alcuni casi superano i 150 km orari (vedi tabella seguente). In tale condizione climatica caratterizzata da una simile ventosità è di tutta evidenza che anche l'attività agricola presenta delle limitazioni e le produzioni locali sono soggette a gravi danni. Oltre a ciò gli operatori agricoli, rispetto a quelli che operano in zone non interessate da venti di tale intensità, devono sostenere dei costi notevolmente superiori per l'apprestamento di particolari strutture di difesa.

In particolare, anche tenendo presente che l'acclività di tali zone è piuttosto elevata, gli operatori agricoli tali costi aggiuntivi sono legati essenzialmente a:

- costante manutenzione e ripristino dei muretti a secco che, oltre a svolgere la funzione di sostegno dei terrazzamenti, svolgono un ruolo di protezione dalle raffiche di bora;
- realizzazione di strutture di sostegno adeguate per le coltivazioni viticole che, rispetto a situazioni normali, necessitano di palificazioni di diametro sensibilmente superiore e in numero almeno doppio, con l'obbligo, in aggiunta, della predisposizione di sistemi di ancoraggio;
- maggiore frequenza, sempre nelle coltivazioni viticole, nel numero e nella quantità degli interventi di palizzatura (sistemazione dei tralci, cimatura e legatura degli stessi) durante la fase di accrescimento primaverile-estivo;
- apprestamenti con reti protettive frangivento per le colture orticole e floricole;
- perdite di produzione dovute a sbrancamenti nelle coltivazioni olivicole, di rottura dei tralci in quelle viticole, di rottura del fusto nelle orticole e floricole.

anno	1895	1916	1954	1964	1980	1991	1992	1993	1994	1995	1996	1997	1998	1999	2001
km/h	165	150	171	160	160	165	151	172	158	180	181	172	154	158	152

*Dati storici e recenti relativi alle raffiche massime rilevate in alcuni punti della provincia di Trieste.*

*Fonte: Istituto talassografico di Trieste, Università degli Studi di Trieste, Istituto Nautico di Trieste, Stazione meteorologica del CGEB  
Elaborazione: Direzione centrale risorse agricole, naturali, forestali e montagna, 2006*

Tali considerazioni sono supportate dai dati relativi alle giornate di ventosità massima registrati in Regione. Nella tabella seguente viene riportata la distribuzione media decennale del numero di giornate con ventosità massima classificata secondo la scala di Beaufort registrate dalle varie meteorologiche ubicate sul territorio regionale. Da tale tabella si vince che le giornate che in un anno presentano le velocità massime giornaliere del vento superiori ai 50 km orari (velocità che in letteratura viene comunemente indicata come soglia al di sopra della quale sono necessari interventi aggiuntivi per limitare i danni ovvero, qualora non fosse possibile intervenire, gli stessi diventano significativi) nella zona del Carso, rappresentata dalla stazione di Trieste, sono ben 102 a fronte di un valore medio che per il restante territorio regionale si attesta sulle 12 giornate.

Scala Beaufort			0-6	7	8	9	10	11	12	
Intervalli di velocità massima (km/h)			0/49	50/61	62/74	75/88	89/102	103/117	Oltre 118	
Stazione	Long	Lat	N. giornate							Tot. giornate con velocità massima > 50 km/h
Vivaro	12,77	46,06	357,9	4,4	1,7	0,3	0	0	0	6,4
Brugnera	12,55	45,92	358,6	4,3	1,2	0,1	0,2	0,2	0	6,0
Pordenone	12,68	45,95	358	5,6	0,7	0,1	0,2	0	0	6,6
Faedis	13,35	46,13	355,2	6,3	2,7	0,2	0	0,1	0	9,3
Fagagna	13,08	46,10	349,6	9,8	3,6	0,8	0	0	0	14,2
Udine	13,23	46,03	355,5	7,7	1,5	0,1	0	0	0	9,3
Talmassons	13,15	45,88	353	8,8	2	0,1	0	0	0	10,9
Palazzolo	13,05	45,80	351,4	10,3	1,9	0,8	0,2	0	0	13,2
Capriva	13,54	45,96	342,8	15,4	5,2	1,1	0	0	0	21,7
Gradisca	13,48	45,89	355,6	7,5	1,3	0,1	0	0	0	8,9
Fossalon	13,46	45,71	327,1	22,3	10,7	2,5	0,3	0	0	35,8
Cervignano	13,34	45,85	352,9	4,9	1,1	0,3	0,1	0	0	6,4
<b>Trieste</b>	<b>13,75</b>	<b>45,65</b>	<b>262,4</b>	<b>37,3</b>	<b>36,1</b>	<b>17,3</b>	<b>8,1</b>	<b>2,4</b>	<b>0,4</b>	<b>101,6</b>

*Distribuzione media decennale (1995-2004) del n° di giornate con ventosità massima classificata secondo la scala di Beaufort (fonte: ARPA FVG - Agenzia regionale per la protezione dell'ambiente)*

*Elaborazione: Direzione centrale risorse agricole, naturali, forestali e montagna, 2006*

REGIONE AUTONOMA FRIULI VENEZIA GIULIA

## LA STRUTTURA DELLA POPOLAZIONE E LE PRINCIPALI DINAMICHE DEMOGRAFICHE

L'andamento della popolazione della regione Friuli Venezia Giulia evidenzia dal 1998 una crescita bassa ma costante dei residenti, che si attestano alla fine del 2005 a 1.210.903 unità con una densità abitativa media intorno ai 154 abitanti/kmq (*indicatore iniziale di contesto n. 17*), valore inferiore alla media nazionale (194,9 abitanti/kmq).

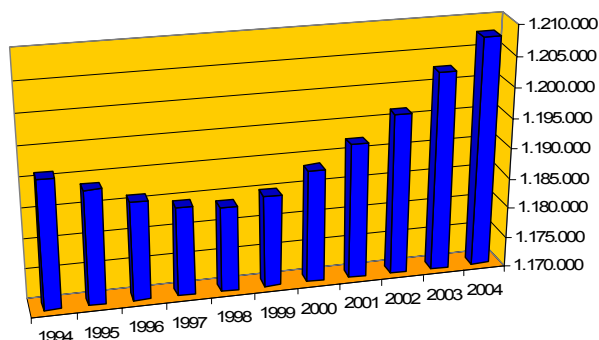


Figura 7 – Andamento della popolazione residente dal 1994 al 2004

Fonte dati: *Annuario Statistico della Regione Friuli Venezia Giulia, 2006*

Elaborazione grafica: *Direzione centrale risorse agricole, naturali, forestali e montagna, 2006*

L'analisi della distribuzione della popolazione sul territorio regionale mostra una notevole riduzione della densità abitativa in rapporto all'altitudine. Questo aspetto si palesa in tutta evidenza nei dati relativi alle aree montane, corrispondenti alle aree rurali con problemi complessivi di sviluppo (D) ove la densità abitativa media è di 21,1 abitanti/kmq ed in costante diminuzione.

Aree rurali	Comuni		Superficie territoriale		Popolazione residente				Densità abitativa (ab. / kmq)		
	n.	Kmq	%	2001	2005	%	Var. %	2001	2005	Var. %	
<b>A</b>	4	220,48	2,8	396.231	392.522	32,4	-0,9	1.797,1	1.780,3	-0,9	
<b>B</b>	109	2.900,91	36,9	532.253	552.325	45,6	3,8	183,5	190,4	3,8	
<b>C</b>	48	1.392,86	17,7	192.470	195.609	16,2	1,6	138,2	140,4	1,6	
<b>D</b>	58	3.342,23	42,5	72.260	70.447	5,8	-2,5	21,6	21,1	-2,5	
<b>Friuli Venezia Giulia</b>	219	7.856,48	100,0	1.193.214	1.210.903	100	1,5	151,9	154,1	1,5	

Tabella 2 – Dati territoriali, popolazione e densità abitativa delle aree rurali

Fonte dati: ISTAT Elaborazione: Servizio statistica della Regione Autonoma Friuli Venezia Giulia, 2006

Tale dato si discosta in modo deciso dalle medie delle restanti aree rurali, così come dalla media nazionale per la stessa categoria di area, pari a 53,6 abitanti/kmq. Nelle aree rurali ad agricoltura intensiva specializzata (B) e nelle aree rurali (C), la densità abitativa è pari rispettivamente a 190 e 140 abitanti/kmq. Nei poli urbani (A) risiede circa un terzo della popolazione con un'elevata densità, pari a 1.780 ab/kmq nel 2005 (tabella 2).

Aree rurali	Maschi		Femmine		Totale
	n.	%	n.	%	n.
<b>A</b>	185.193	47	207.329	53	392.522
<b>B</b>	271.478	49	280.847	51	552.325
<b>C</b>	94.981	49	100.628	51	195.609
<b>D</b>	34.671	49	35.776	51	70.447
<b>Friuli Venezia Giulia</b>	586.323	48	624.580	52	1.210.903

Tabella 3 – Popolazione residente per sesso e per area rurale al 31.12.2005

Fonte dati: ISTAT Elaborazione: Servizio statistica della Regione Autonoma Friuli Venezia Giulia, 2006

Nella distribuzione per sesso prevale, con leggero scarto, la popolazione femminile con 624.580 unità (52%), e con una maggiore incidenza nella fascia d'età sopra i 65 anni. I dati relativi alle singole aree rurali riflettono sostanzialmente i valori medi regionali (tabella 3).



## PROGRAMMA DI SVILUPPO RURALE 2007-2013

Dall'analisi dei dati si possono evidenziare le seguenti dinamiche demografiche:

- una crescita bassa ma costante della popolazione residente a partire dal 1998. Nonostante il quoziente di natalità continui ad essere inferiore a quello nazionale e decisamente inferiore a quello regionale di mortalità (tabella 4), la popolazione regionale registra un saldo positivo per effetto dell'ulteriore crescita dei residenti immigrati, in particolare stranieri (attestati a 60.134 unità) che compensa il saldo naturale negativo. Nelle aree rurali con problemi complessivi di sviluppo (D) si registra la diminuzione dei residenti (-2,5% negli ultimi quattro anni) a causa di un tasso di natalità più basso a fronte del più elevato tasso di mortalità e di un'immigrazione sotto la media regionale. Diversamente, nelle aree rurali ad agricoltura intensiva specializzata (B), dove sono presenti i principali distretti economici, si registra un saldo positivo, dimostrato da una situazione di sostanziale parità tra natalità e mortalità e valori di immigrazione e emigrazione nella media, anche se con variazioni significative nel quinquennio di riferimento.

Aree rurali	Tassi demografici - anno 2005				Tassi demografici - Variazione % 2001-2005			
	natalità	mortalità	immigrazione	emigrazione	natalità	mortalità	immigrazione	emigrazione
A	7,8	13,1	7,5	1,4	6,9	-2,0	7,2	-23,1
B	9,0	9,9	6,2	1,3	2,9	-1,8	27,3	47,2
C	8,0	11,6	5,6	1,7	3,4	-2,3	31,8	37,5
D	7,3	14,7	4,0	1,6	0,5	11,6	3,7	10,3
Friuli Venezia Giulia	8,3	11,5	6,4	1,4	4,2	-1,4	18,1	9,9

Tabella 4 – Tassi demografici delle aree rurali

Fonte dati: ISTAT Elaborazione: Servizio statistica della Regione Autonoma Friuli Venezia Giulia, 2006

- un costante invecchiamento della popolazione. La vita media si allunga e gli indicatori del grado di invecchiamento della popolazione evidenziano che, nonostante un leggero miglioramento registrato nelle dinamiche degli ultimi anni, la regione Friuli Venezia Giulia alla fine del 2005 registra valori significativamente superiori a quelli nazionali: età media 45,2 anni (Italia: 42,5) e indice di vecchiaia, ovvero il rapporto della popolazione oltre i 65 anni rispetto a quella giovane (età inferiore ai 15 anni), pari a 186,4 (Italia: 137,7). L'incremento di residenti stranieri ha favorito un aumento della popolazione più giovane che ha permesso una riduzione, benché minima, dell'indice di vecchiaia ed un miglioramento della struttura della popolazione. La tabella 5 riporta i dati sulla struttura della popolazione per classi di età nelle aree rurali (indicatore iniziale di contesto n. 18). L'indice di vecchiaia maggiore, si riscontra nelle zone con problemi complessivi di sviluppo (D), nelle quali è particolarmente sentito il fenomeno dell'abbandono da parte della popolazione in età attiva in cerca di condizioni socio-economiche più favorevoli, e nei poli urbani (A) che comprendono il capoluogo di regione (Trieste) dove si registra la più alta densità abitativa e un'elevata presenza di popolazione anziana.

Aree rurali	Popolazione - anno 2005								Var. % per fascia d'età 2001 - 2005						
	da 0 a 14		da 15 a 39		da 40 a 64		65 e oltre		totale	indice vecchiaia	da 0 a 14	da 15 a 39	da 40 a 64	65 e oltre	totale
	n.	%	n.	%	n.	%	n.	%							
A	42.859	10,9	111.305	28,4	138.364	35,2	99.994	25,5	392.522	233,3	4,5	-8,3	0,2	4,3	-0,9
B	70.490	12,8	174.775	31,6	194.249	35,2	112.811	20,4	552.325	160,0	9,1	-3,3	5,4	10,0	3,8
C	23.857	12,2	58.226	29,8	70.235	35,9	43.291	22,1	195.609	181,5	5,1	-5,1	3,4	7,1	1,6
D	7.840	11,1	20.830	29,6	25.452	36,1	16.325	23,2	70.447	208,2	-2,7	-9,2	1,2	1,4	-2,5
Friuli Venezia Giulia	145.046	12,0	365.136	30,2	428.300	35,4	272.421	22,5	1.210.903	186,4	6,4	-5,5	3,1	6,9	1,5

Tabella 5 – Popolazione per fascia di età delle aree rurali

Fonte dati: ISTAT

Elaborazione: Servizio statistica della Regione Autonoma Friuli Venezia Giulia, 2006

REGIONE AUTONOMA FRIULI VENEZIA GIULIA

## PROBLEMI DERIVANTI DALLA MARGINALITÀ

Il 42% del territorio regionale è costituito da un'area rurale con problemi complessivi di sviluppo (area D). L'area rientra in un territorio, più vasto, che la Regione classifica come *montano*, ai sensi della legge regionale 20 dicembre 2002, n. 33, la quale ne definisce anche l'assetto istituzionale, imperniato sulle Comunità montane quali enti sovracomunali con funzioni programmatiche e gestionali e, per quanto riguarda esclusivamente il Carso (sottozona A1, B1 e C1), sulle province di Gorizia e Trieste. Quest'area presenta una situazione sociale caratterizzata da elementi di debolezza demografica accumulatisi nel tempo. Il dato più evidente è rappresentato dalla bassa densità abitativa, risultato, oltre che della configurazione geomorfologica che limita le possibilità di insediamento abitativo, di passati movimenti emigratori. Lo spopolamento ha provocato un progressivo abbandono dei centri abitati minori, situati generalmente in quota, e degli insediamenti abitativi isolati, la cui vitalità era collegata a pratiche agro-silvo-forestali cadute in disuso.

Il degrado demografico, la modificazione della composizione della popolazione per fasce di età, la diminuzione drastica delle componenti attive, sono tutti fenomeni presenti, in misura diversa, in buona parte della montagna europea. Tuttavia la montagna friulana segnala anche in questo caso peculiarità significative: è storicamente mancato lo sviluppo di nuovi punti di eccellenza (per esempio turistici) e le attività tradizionali non sono state sostituite, come altrove, da una reinterpretazione originale delle risorse, basata sulla pluriattività, sull'integrazione delle economie e dei redditi, sulla valorizzazione delle nicchie entro le quali si può immaginare la competitività delle produzioni montane. Anche le iniziative industriali, variamente diffuse nella montagna europea, sono rimaste polarizzate attorno ad alcuni centri vallivi e pedemontani all'interno dei quali si è parzialmente trasferita la popolazione montana.

In questo quadro evolutivo, la vitalità economica e sociale dell'area considerata è venuta a dipendere dallo sviluppo dei centri maggiori di fondovalle e dalle relazioni con le attività produttive presenti nelle altre aree regionali. Si è trattato di un processo che ha provocato, nelle aree più marginali, una riduzione o un ridimensionamento delle attività economiche e sociali di servizio collegate alla residenza, che hanno a loro volta contribuito a rafforzare la spinta al loro abbandono da parte della popolazione.

I centri di fondovalle e le aree intermedie si sono pertanto andate ad integrare con le aree limitrofe che hanno conosciuto il processo sociale sopra descritto, attrezzandosi anche per sostenere, oltre alla richiesta di lavoro da parte della popolazione delle aree marginali, anche quella di servizi, poggianti entrambe sulle possibilità di mobilità assicurate dal sistema viario e dei trasporti. L'integrazione tra le suddette aree (aree C e D) è resa evidente dalla comune appartenenza – con le eccezioni rappresentate da alcuni Comuni della collina morenica del Friuli centrale, – al territorio che la Regione, come sopra ricordato, considera montano.

Oltre agli effetti sociali, il processo descritto ha provocato un lento ma costante mutamento dell'ambiente alpino e prealpino, con una riduzione delle zone interessate dall'opera modellatrice dell'uomo e, quindi, con l'impoverirsi del paesaggio rurale, quale prodotto delle attività agricole e delle pratiche o lavori di manutenzione ambientale. L'agricoltura ha perso i suoi equilibri tradizionali, rimanendo peraltro una delle reali specializzazioni della montagna regionale, che può essere riconosciuta, oggi, solo utilizzando indicatori (come le giornate di lavoro equivalenti, piuttosto che gli attivi in agricoltura) sensibili nel cogliere la destrutturazione del settore, in cui operano soggetti part-time e molti conduttori anziani o non attivi.

Un mutamento, questo, che ha interessato in parte anche la fascia intermedia collinare, per effetto del generalizzato abbandono del lavoro agricolo come attività principale.

## LA STRUTTURA DELL'ECONOMIA ED I DRIVER ECONOMICI

La Regione contribuisce al prodotto interno lordo nazionale nella misura del 2,37%, con un valore pari a 30.880,7 milioni di euro (nel 2003) e al valore aggiunto nazionale generato dal settore primario nella misura del 2,5% (*indicatore iniziale di obiettivo n. 1*).

In valore assoluto il prodotto interno lordo pro capite è pari a € 25.772,8 e risulta superiore di quasi il 25% al dato medio comunitario, mentre rispetto a quello nazionale il valore regionale è superiore di circa il 14% (tabella 6).

## PROGRAMMA DI SVILUPPO RURALE 2007-2013

Territorio	Sviluppo economico	
	PIL pro capite	Indice di pps (potere d'acquisto standard)
<b>EU25</b>	20.478	
<b>ITALIA</b>	22.612	110,43
<b>Friuli Venezia Giulia</b>	25.773	124,58
Por denone		123,43
Udine		122,21
Gorizia		117,47
Trieste		135,03

Tabella 6 – Sviluppo economico

Fonte dati: Eurostat – National accounts, media 2000-2002; ISTAT - Conti economici nazionali e territoriali  
Elaborazione: DG AGRI-G2; Direzione centrale risorse agricole, naturali, forestali e montagna, 2006

La struttura dell'economia regionale ricalca sostanzialmente quella nazionale ed europea, con la componente dei servizi che rappresenta la parte preponderante, mentre l'agricoltura produce circa il 2,5% del valore aggiunto regionale (indicatore iniziale di contesto n. 19).

Territorio	Struttura dell'economia		
	% Valore aggiunto nel settore primario	% Valore aggiunto nel settore secondario	% Valore aggiunto nel settore terziario
<b>EU25</b>	2,1	26,6	71,2
<b>EU15</b>	2,1	26,4	71,5
<b>ITALIA</b>	2,6	27,1	70,3
<b>Friuli Venezia Giulia</b>	2,5	27,0	70,6

Tabella 7 – Struttura dell'economia regionale in relazione al quadro europeo e nazionale

Fonte dati: Eurostat – conti economici, anno 2002

Elaborazione: DG AGRI – G2

Il prodotto interno lordo regionale è salito costantemente negli ultimi anni e con tassi di crescita dei singoli settori economici non molto differenti.

Territorio	Settore	1982	1992	2002	1992-2002
<b>Friuli Venezia Giulia</b>	Agricoltura, silvicoltura e pesca	487,6	581,7	734,7	26,29
	Industria	4610,4	5.399,1	6.564,0	21,57
	Servizi	9.310,6	12.425,6	15.978,2	28,59
	<b>PIL ai prezzi di mercato</b>	<b>15.748,5</b>	<b>19.850,8</b>	<b>24.485,9</b>	<b>23,35</b>
<b>ITALIA</b>	Agricoltura, silvicoltura e pesca	25.630,2	27.631,9	28.803,8	4,24
	Industria	207.461,3	250.937,5	277.593,7	10,62
	Servizi	424.498,6	553.062,3	674.529,8	21,96
	<b>PIL ai prezzi di mercato</b>	<b>702.587,5</b>	<b>885.284,1</b>	<b>1.036.944,6</b>	<b>17,13</b>

Tabella 8 – Valore aggiunto ai prezzi base e prodotto interno lordo del FVG e dell'Italia

Fonte dati: ISTAT - Conti economici nazionali e territoriali, serie storiche in milioni di euro a prezzi 1995

Elaborazione: Direzione centrale risorse agricole, naturali, forestali e montagna, 2006

La crescita economica vissuta dalla Regione negli ultimi anni trova riscontro nell'andamento della produttività regionale, che è aumentata in misura maggiore rispetto a quella nazionale. L'indice per il settore primario rimane inferiore alla media regionale, ma il divario si riduce per gli interventi di adeguamento delle strutture agricole in termini di meccanizzazione e ammodernamento degli impianti di produzione e per la capacità degli operatori di incorporare le innovazioni (si rimanda al capitolo successivo "Andamento dei settori agricolo, forestale ed alimentare" per una trattazione esaustiva del comparto agricolo).

## REGIONE AUTONOMA FRIULI VENEZIA GIULIA

	1982	1992	2002	1992-2002
	PIL [in milioni di Euro a prezzi 1995]/Unità di lavoro			%
<b>Friuli Venezia Giulia</b>	29.381,6	37.229,6	44.617,2	19,84
<b>ITALIA</b>	31.674,1	37.740,4	42.963,8	13,84

Tabella 9 – Produttività totale del FVG e dell'Italia

Fonte dati: ISTAT - Conti economici nazionali e territoriali, serie storiche

Elaborazione: Direzione centrale risorse agricole, naturali, forestali e montagna, 2006

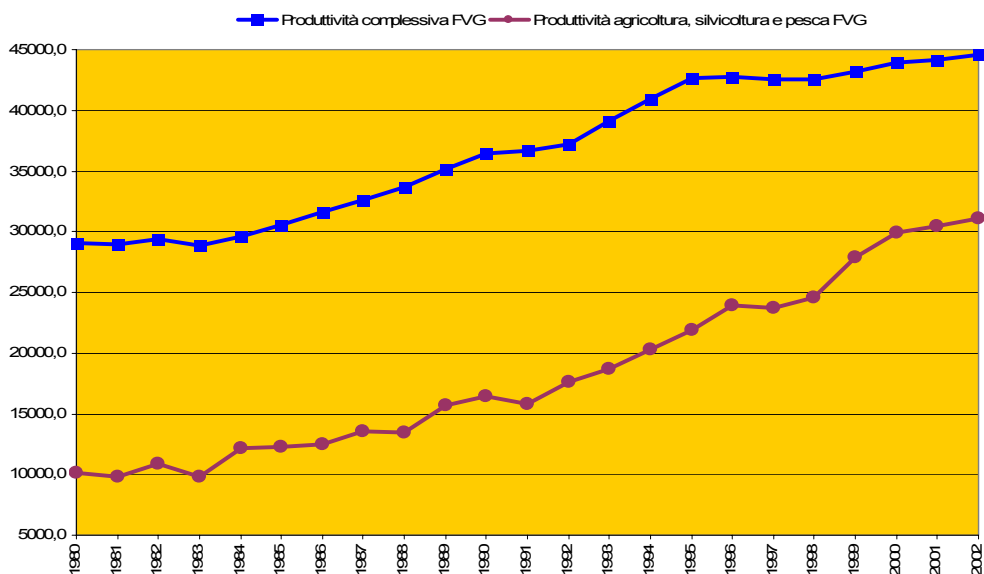


Figura 8– Andamento produttività totale e del settore primario del FVG in PIL/Unità di lavoro

Fonte dati: ISTAT - Conti economici nazionali e territoriali, serie storiche in euro a prezzi 1995

Elaborazione: Direzione centrale risorse agricole, naturali, forestali e montagna, 2006

Per quanto riguarda il commercio interno ed estero del Friuli Venezia Giulia, nel 2005 la regione ha importato beni e servizi per 5.312 milioni di euro e ne ha esportati all'estero per 9.639 milioni di euro. Il saldo della bilancia commerciale è quindi positivo per 4.238 milioni di euro.

Il settore delle attività produttive con più volumi di movimentazione sia come import che come export è quello dei prodotti trasformati e dei manufatti, che da solo conta per l'88,54% del valore totale delle importazioni e per il 98,88% del valore totale delle esportazioni. Al secondo posto della bilancia commerciale regionale, anche se molto distaccata si posiziona il comparto dell'agricoltura-caccia-silvicoltura col 4,98% delle importazioni e lo 0,73% delle esportazioni totali.

Dal punto di vista delle importazioni, nel corso del 2005 i maggiori incrementi percentuali si sono registrati nel settore energetico (+243,72%) ed in quello dei minerali energetici (+50,86%), a causa delle crisi di approvvigionamento che stanno caratterizzando il mercato energetico internazionale. Dal punto di vista del valore delle esportazioni invece i maggiori incrementi percentuali si sono verificati nei servizi pubblici, sociali e personali e di nuovo nel comparto dei minerali energetici. Nel comparto agricolo sono aumentate sia le importazioni (+9,6%) che le esportazioni (+13,2%) rispetto al 2004 così come è diminuito ancora il saldo tra import ed export di 15 milioni di euro.

PROGRAMMA DI SVILUPPO RURALE 2007-2013

**IL MERCATO DEL LAVORO E LA STRUTTURA DELL'OCCUPAZIONE<sup>2</sup>**

Il confronto tra la situazione regionale del mercato del lavoro e quella nazionale e comunitaria evidenzia un quadro sostanzialmente positivo:

- il tasso di attività, ovvero il rapporto tra le persone appartenenti alle forze di lavoro (che comprendono sia le persone occupate che quelle disoccupate) e la corrispondente popolazione di riferimento, è maggiore della media nazionale;
- il tasso di occupazione (*indicatore iniziale di obiettivo n. 2*), ovvero il rapporto tra gli occupati<sup>3</sup> e la corrispondente popolazione di riferimento, è in linea con quello europeo e decisamente superiore al dato nazionale;
- il tasso di disoccupazione (*indicatore iniziale di obiettivo n. 3*), ovvero il rapporto tra le persone in cerca di occupazione<sup>4</sup> e le corrispondenti forze di lavoro, è decisamente minore alla media nazionale e comunitaria così come il tasso di disoccupazione di lunga durata (*indicatore iniziale di contesto n. 21*), ovvero il rapporto tra le persone in cerca di occupazione da dodici mesi e oltre e le forze di lavoro.

Territorio	Tasso di attività	Tasso di occupazione	Tasso di disoccupazione	Tasso di disoccupaz. di lungo corso
	2004	2004	2004	2003
EU25	-	63,10	9,20	4,14
ITALIA	62,53	57,45	8,05	5,04
Friuli Venezia Giulia	68,53	65,88	3,90	0,86

Tabella 10 – Tassi di attività, occupazione e disoccupazione (%)

Fonte dati: Eurostat, labour force survey - Elaborazione: DG AGRI – G2

Fonte dati: ISTAT - Elaborazione: Direzione centrale risorse agricole, naturali, forestali e montagna, 2006

Nel 2005 il numero di occupati è risultato pari a 503.561 unità. Il numero assoluto di occupati è in costante crescita dal 1999. Negli ultimi sette anni il ritmo di crescita dell'occupazione si è mantenuto in linea con quello delle forze lavoro (tabella 11 e figura 9).

Friuli Venezia Giulia	Occupati	Persone in cerca di lavoro	Forze di lavoro
1999	474	28	502
2000	480	23	504
2001	495	21	515
2002	499	19	518
2003	503	21	524
2004	500	20	520
2005	504	22	525

Tabella 11 - Popolazione in età lavorativa, occupazione e persone in cerca di lavoro (in migliaia)

Fonte dati: ISTAT

Elaborazione: Direzione centrale risorse agricole, naturali, forestali e montagna, 2006

<sup>2</sup> La metodologia dell'indagine e le definizioni degli aggregati sono state sottoposte, negli ultimi anni, a ripetuti interventi migliorativi e ad adeguamenti al sistema di rilevamento adottato dall'eurostat. L'applicazione della nuova metodologia ha però introdotto nel sistema una distorsione che non permette di raffrontare direttamente i dati riferiti al nuovo periodo con quelli del vecchio. Nella lettura delle tabelle seguenti va pertanto tenuto presente che con il 1° gennaio 2004 è cominciata la rilevazione campionaria continua sulle forze di lavoro in sostituzione di quella trimestrale.

<sup>3</sup> Occupati: le persone di 15 anni e più che nella settimana di riferimento:

- hanno svolto almeno un'ora di lavoro in una qualsiasi attività che preveda un corrispettivo monetario o in natura;
- hanno svolto almeno un'ora di lavoro non retribuito nella ditta di un familiare nella quale collaborano abitualmente;
- sono assenti dal lavoro (ad esempio, per ferie o malattia). I dipendenti assenti dal lavoro sono considerati occupati se l'assenza non supera tre mesi, oppure se durante l'assenza continuano a percepire almeno il 50% della retribuzione. Gli indipendenti assenti dal lavoro, ad eccezione dei coadiuvanti familiari, sono considerati occupati se, durante il periodo di assenza, mantengono l'attività. I coadiuvanti familiari sono considerati occupati se l'assenza non supera tre mesi.

<sup>4</sup> Persone in cerca di occupazione: comprendono le persone non occupate tra 15 e 74 anni che:

- hanno effettuato almeno un'azione attiva di ricerca di lavoro nei trenta giorni che precedono l'intervista e sono disponibili a lavorare (o ad avviare un'attività autonoma) entro le due settimane successive all'intervista; - oppure, inizieranno un lavoro entro tre mesi dalla data dell'intervista e sono disponibili a lavorare (o ad avviare un'attività autonoma) entro le due settimane successive all'intervista, qualora fosse possibile anticipare l'inizio del lavoro.

REGIONE AUTONOMA FRIULI VENEZIA GIULIA

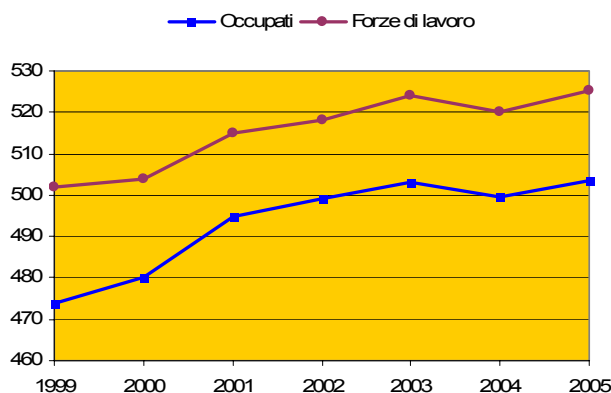


Figura 9 - Andamento degli occupati e delle forze di lavoro nella regione Friuli Venezia Giulia (in migliaia)

Fonte dati: ISTAT

Elaborazione: Direzione centrale risorse agricole, naturali, forestali e montagna, 2006

Il numero di persone in cerca di occupazione è diminuito dal 1999 al 2002 per ricominciare a crescere negli ultimi 3 anni (figura 10).

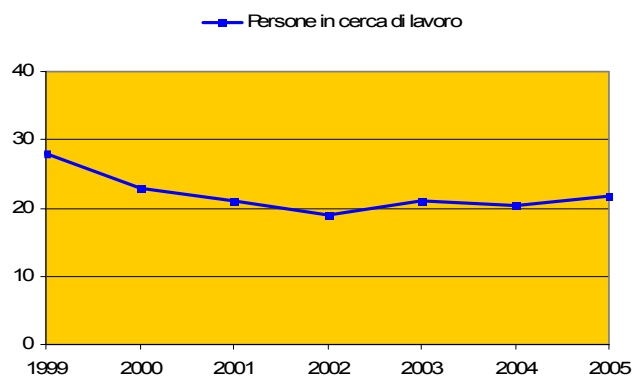


Figura 10 - Andamento delle persone in cerca di lavoro nella regione Friuli Venezia Giulia (in migliaia)

Fonte dati: ISTAT

Elaborazione: Direzione centrale risorse agricole, naturali, forestali e montagna, 2006

La struttura dell'occupazione (indicatore iniziale di contesto n. 20) evidenzia come nel Friuli Venezia Giulia la componente agricola sia leggermente inferiore alla media europea a vantaggio della componente industriale.

Territorio	Struttura dell'occupazione		
	% occupazione nel settore primario	% occupazione nel settore secondario	% occupazione nel settore terziario
EU25	5,05	26,18	68,77
EU15	3,85	25,31	70,84
ITALIA	4,64	29,15	66,21
<b>Friuli Venezia Giulia</b>	<b>3,32</b>	<b>30,02</b>	<b>66,66</b>
Pordenone	3,62	40,06	56,32
Udine	4,22	31,12	64,65
Gorizia	3,96	27,71	68,33
Trieste	0,72	16,73	82,56

Tabella 12 - Struttura dell'occupazione regionale in relazione al quadro europeo e nazionale

Fonte dati: Eurostat - conti economici, anno 2002

Elaborazione: DG AGR1 - G2

## PROGRAMMA DI SVILUPPO RURALE 2007-2013

Secondo i dati ISTAT, negli ultimi anni gli occupati nell'industria e nei servizi registrano tendenze lievemente positive, mentre quelli in agricoltura sono in contrazione, confermando la tendenza di lungo periodo.

Friuli Venezia Giulia	Agricoltura	Industria in complesso	di cui costruzioni	Altre attività	di cui commercio
1999	19	163	29	292	81
2000	14	162	30	305	79
2001	16	161	31	318	80
2002	16	167	34	316	72
2003	16	167	29	320	74
2004	15	164	37	321	80
2005	14	175	34	315	70

Tabella 13 - Occupati per settore di attività economica negli ultimi 7 anni (in migliaia)

Fonte dati: ISTAT

Elaborazione: Direzione centrale risorse agricole, naturali, forestali e montagna, 2006

## IL LIVELLO DI ISTRUZIONE E DI QUALIFICAZIONE PROFESSIONALE

Il livello di scolarizzazione in Regione è buono e sostanzialmente in linea con il dato nazionale; infatti il 97,6% della popolazione di 15-19 anni è in possesso almeno della licenza media inferiore.

Territorio	Anni									
	1995	1996	1997	1998	1999	2000	2001	2002	2003	2004
Friuli Venezia Giulia	96,2	96,8	93,8	94,7	96,8	95,8	96,2	96,6	96,7	97,6
ITALIA	95,0	95,2	95,1	95,1	95,4	95,6	95,4	95,7	95,7	98,0

Tabella 14 - Andamento del livello di istruzione (%) della popolazione 15-19 anni

Fonte: ISTAT - Rilevazione sulle forze lavoro

Elaborazione: Direzione centrale risorse agricole, naturali, forestali e montagna, 2006

N.B. Dal 2004, nuova serie basata sulla rilevazione continua invece che trimestrale

Per quanto riguarda il tasso di partecipazione nell'istruzione secondaria superiore, calcolato rapportando il totale degli iscritti alle scuole superiori sulla popolazione residente nella classe d'età 14-18 anni, il dato risulta superiore a quello nazionale. In sintesi la quasi totalità dei possessori di licenza media inferiore si iscrive ad una scuola superiore. Tuttavia va evidenziato che il tasso di abbandono nei primi due anni di scuola superiore, pur essendo inferiore al dato nazionale e con andamento decrescente, rimane attorno al 10%.

Territorio	Anni									
	1995	1996	1997	1998	1999	2000	2001	2002	2003	2004
Friuli Venezia Giulia	87,4	89,3	90,1	90,8	89,8	91,1	93,4	96,0	96,7	96,5
ITALIA	78,3	80,8	82,2	83,1	83,1	85,1	87,4	90,1	91,5	92,1

Tabella 15 - Tasso di partecipazione (%) nell'istruzione secondaria superiore

Fonte: ISTAT - Statistiche sull'istruzione / MIUR

Elaborazione: Direzione centrale risorse agricole, naturali, forestali e montagna, 2006

Anche per quanto riguarda i laureati, gli indicatori regionali segnalano situazioni migliori a quelle medie nazionali, grazie in particolare ad un'elevata quota femminile. La presenza di laureati in discipline tecnico-scientifiche, calcolata come rapporto sul totale dei laureati nell'anno solare, è però inferiore al livello di 10 anni fa e, sebbene in ripresa, si mantiene inferiore alla media nazionale. A tal proposito va sottolineato che la dimensione media dell'impresa regionale, spesso di tipo familiare, e la sua scarsa propensione all'innovazione non incoraggiano scelte di questo tipo tra i giovani. Infatti, nella regione, l'86% delle imprese nel settore industriale e ben il 97% delle imprese nel settore dei servizi ricadono tra quelle con meno di 10 dipendenti. Questo tipo di imprese sono meno propense a dotarsi strutturalmente di competenze di alto livello, preferendo reperirle temporaneamente quando le

## REGIONE AUTONOMA FRIULI VENEZIA GIULIA

dinamiche di mercato (nuovi sbocchi di mercato, aumento dei volumi di produzione e conseguenti necessità di innovazione di processo, necessità di diversificare il prodotto, ecc.) giustificano il ricorso a queste professionalità ed il conseguente investimento finanziario.

Territorio	Anni									
	1995	1996	1997	1998	1999	2000	2001	2002	2003	2004
Friuli Venezia Giulia	41,6	31,5	31,8	32,0	31,8	24,5	24,3	29,3	33,6	30,7
ITALIA	38,0	31,7	30,3	30,0	30,0	29,7	29,7	33,3	33,7	35,4

Tabella 16 - Laureati in discipline scientifiche (%)

Fonte: ISTAT – Statistiche sull'istruzione universitaria / MIUR

Elaborazione: Direzione centrale risorse agricole, naturali, forestali e montagna, 2006

Considerando la percentuale di adulti con istruzione superiore (diploma o laurea) (*indicatore iniziale di contesto n. 22*) il livello delle capacità è decisamente inferiore al dato comunitario sebbene leggermente superiore a quello nazionale.

Territorio	Livello di istruzione
	% adulti (25-64 anni) con diploma o laurea
EU25	69,85
EU15	67,24
ITALIA	49,29
Friuli Venezia Giulia	52,26

Tabella 17 - Livello di istruzione

Fonte dati: Eurostat – Rilevazione sulle forze lavoro, 2004

Elaborazione: DG AGR1 – G2

Ancora limitata è la diffusione dell'apprendimento durante tutto l'arco della vita rispetto agli obiettivi definiti nella Strategia di Lisbona: l'8,0% della popolazione attiva adulta partecipa ad attività di lifelong learning (2004), risultato superiore alla percentuale italiana (6,2%), ma molto inferiore al livello medio comunitario (9,3 per l'Ue a 15 e 8,6% per l'Ue a 25). Per ridurre questa distanza ed offrire opportunità di apprendimento e qualificazione ad una più ampia fascia di popolazione, la Regione ha finanziato, spesso con il contributo del Fondo Sociale Europeo, molti progetti formativi ed un'analoga mole di risorse finanziarie è stata stanziata per i prossimi anni.



PROGRAMMA DI SVILUPPO RURALE 2007-2013

**LA DESTINAZIONE DEL TERRITORIO IN GENERALE**

La regione è più ricca in foreste, ma più povera in superficie agricola rispetto al dato medio nazionale ed in misura minore rispetto al dato medio europeo. La superficie classificata come "artificiale" è superiore ai valori medi nazionali ed europei a scapito della superficie classificata come naturale. Il dato disaggregato a livello provinciale (NUT3) fotografa una situazione composita, in cui le province più urbanizzate - Gorizia e Trieste - hanno anche rispettivamente la più alta percentuale di superficie agricola (la piana isontina compresa la bonifica) e la più alta percentuale di superficie forestale (l'altopiano carsico). Nelle due province di Udine e Pordenone, le maggiori estensioni superficiali riescono ad assorbire meglio gli scostamenti dalle medie nazionali ed europee di riferimento. Infatti, le due province rappresentano la parte preponderante della superficie agricola e naturale regionale, essendo qui concentrate le aree agricole di pianura e quelle rurali di montagna.

Indicatore iniziale di contesto n. 7

Territorio	Destinazione del territorio			
	% superficie classificata agricola	% superficie classificata forestale	% superficie classificata naturale	% superficie classificata artificiale
EU25	46,70	31,02	16,05	4,04
EU15	44,04	30,84	18,64	4,08
ITALIA	52,10	26,33	15,95	4,73
<b>Friuli Venezia Giulia</b>	<b>39,51</b>	<b>38,21</b>	<b>13,27</b>	<b>6,72</b>
Pordenone	43,49	34,62	15,12	6,56
Udine	37,36	41,54	13,36	5,72
Gorizia	52,49	13,68	6,12	11,26
Trieste	18,12	53,21	6,91	21,76

Tabella 18 – Destinazione del territorio

Fonte dati: Eurostat – CLC, anno 2000

Elaborazione: DG AGR – G, 2000

**LA DESTINAZIONE DEL TERRITORIO AGRICOLO<sup>5</sup>**

La Superficie Agricola Utilizzata<sup>6</sup> (SAU) della regione è diminuita del 12,6% tra il 1990 e il 2005; la riduzione risulta meno marcata rispetto a quella nazionale fino al 2000, mentre appare più accentuata nel quinquennio più recente (figura 11).

<sup>5</sup> **Nota metodologica:** Nel corso dell'analisi, i risultati delle più recenti indagini campionarie ISTAT sulla struttura delle aziende agricole, che fanno riferimento al 2003 e al 2005, sono stati posti a confronto con quelli degli ultimi due Censimenti generali dell'Agricoltura, svoltisi nel 1990 e nel 2000. Trattandosi di due tipologie di rilevazione di natura diversa, è opportuno adottare una certa prudenza nel comparare i dati e commentare i risultati. I Censimenti si rivolgono all'universo delle aziende agricole e, per la completezza dell'informazione fornita, permettono analisi precise e puntuali, mentre le rilevazioni campionarie sono soggette ad errori propri di questo metodo statistico, anche se limitati entro rigorosi intervalli. Inoltre, l'indagine campionaria è stata effettuata su aziende agricole che risultavano possedere SAU o praticare l'allevamento di bestiame (secondo il Censimento del 2000 le aziende senza SAU erano pari a poco meno del 2% del totale). Pertanto, rispetto alle rilevazioni censuarie, si può osservare una sovra-rappresentazione delle aziende di dimensioni maggiori a scapito delle aziende più piccole (segnatamente quelle prive di SAU o con una SAU inferiore ai due ettari). Inoltre, data la non disponibilità di alcune informazioni dell'indagine 2005 per il livello regionale e per l'utilizzo della rilevazione del 2003 nelle elaborazioni della DGAGRI, sono state riportate anche informazioni riferite a questa analisi campionaria.

<sup>6</sup> **Superficie Agricola Utilizzata (SAU):** superficie investita ed effettivamente utilizzata in coltivazioni propriamente agricole, cioè l'insieme dei terreni investiti a seminativi, coltivazioni legnose agrarie, orti familiari, prati permanenti e pascoli, castagneti da frutto.

REGIONE AUTONOMA FRIULI VENEZIA GIULIA

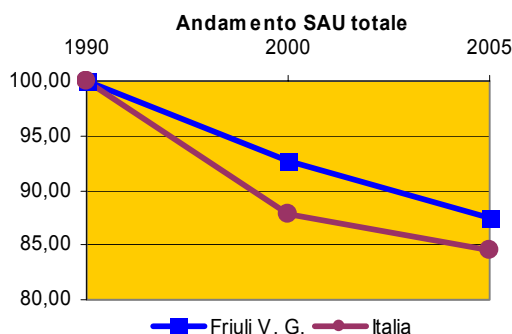


Figura 11 - Andamento percentuale della SAU totale nel Friuli Venezia Giulia

Fonte: Istat - Strutture e produzioni delle aziende agricole

Elaborazione: Direzione centrale risorse agricole, naturali, forestali e montagna, 2006

Il rapporto tra SAU e Superficie Agricola Totale<sup>7</sup> (SAT) in regione è aumentato tra il 1990 e il 2005, in analogia con la tendenza registrata a livello nazionale (tabella 19).

Territorio	Rapporto % tra SAU e SAT		
	1990	2000	2005
<b>Friuli Venezia Giulia</b>	<b>52,40</b>	<b>57,00</b>	<b>59,40</b>
ITALIA	66,30	67,40	71,40

Tabella 19 - Rapporto % tra SAU e SAT

Fonte: Istat - Strutture e produzioni delle aziende agricole

Elaborazione: Direzione centrale risorse agricole, naturali, forestali e montagna, 2006

I seminativi sono la forma di utilizzazione delle superfici agricole più diffusa in Friuli Venezia Giulia e nel 2005 occupano circa il 71% della SAU, per un'estensione di oltre 160.000 ettari (sono inoltre presenti nel 92% delle aziende); rispetto alle rilevazioni censuarie è possibile notare come queste coltivazioni, nonostante la diminuzione in termini assoluti, mantengano sostanzialmente la loro estensione in termini relativi sul totale (tabella 20). Dopo la forte riduzione degli anni '90, le superfici a prati e pascoli sono quasi stabili, mentre aumentano nettamente, sia in termini assoluti, sia percentuali, quelle destinate alle coltivazioni legnose agrarie.

Anno	Destinazione SAU - assoluta e percentuale			totale SAU
	superficie a seminativi	superficie a prati e pascoli permanenti	superficie a coltivazioni legnose agrarie	
<b>1990</b>	182.157 <b>70,92 %</b>	51.946 <b>20,22 %</b>	22.752 <b>8,86 %</b>	256.855 <b>100 %</b>
<b>2000</b>	175.532 <b>73,50 %</b>	40.521 <b>16,97 %</b>	22.754 <b>9,53 %</b>	238.807 <b>100 %</b>
<b>2005</b>	160.491 <b>71,48 %</b>	40.221 <b>17,91 %</b>	23.809 <b>10,60 %</b>	224.521 <b>100 %</b>

Tabella 20 - Composizione assoluta e percentuale della Superficie Agricola Utilizzata, FVG 1990-2005

Fonte: Istat - Strutture e produzioni delle aziende agricole

Elaborazione: Direzione centrale risorse agricole, naturali, forestali e montagna, 2006

Il confronto con l'Europa a 25 o a 15 stati membri (tabella 21), disponibile per il 2003, evidenzia come il comparto agricolo regionale si discosti in misura significativa dalle medie comunitarie: sono presenti più seminativi e coltivazioni legnose agrarie, meno prati e pascoli permanenti. Infatti, fattori climatici e pedologici hanno favorito le

<sup>7</sup> **Superficie Agricola Totale (SAT):** area complessiva dei terreni dell'azienda, formata dalla Superficie Agricola Utilizzata, da quella coperta da arboricoltura da legno, da boschi, dalla superficie agraria non utilizzata, nonché dall'area occupata da parchi e giardini ornamentali, fabbricati, stagni, canali, cortili, situati entro il perimetro dei terreni che costituiscono l'azienda.

## PROGRAMMA DI SVILUPPO RURALE 2007-2013

colture del mais e della vite, che in regione sono ampiamente diffuse in pianura, nelle zone ad agricoltura intensiva specializzata (B) ed in collina, nelle zone intermedie (C). I prati e i pascoli permanenti sono principalmente concentrati nelle zone con svantaggi complessivi di sviluppo (D) e la loro evoluzione è strettamente legata a quella della zootecnia alpina.

Indicatore iniziale di contesto n. 3

Territorio	Destinazione territorio agricolo		
	% SAU a seminativi	% SAU a prati e pascoli permanenti	% SAU a coltivazioni legnose agrarie
<b>EU25</b>	<b>59,80</b>	<b>33,10</b>	<b>6,90</b>
<b>EU15</b>	<b>56,70</b>	<b>35,20</b>	<b>8,00</b>
<b>ITALIA</b>	<b>55,50</b>	<b>25,40</b>	<b>18,80</b>
<b>Friuli Venezia Giulia</b>	<b>71,48</b>	<b>17,91</b>	<b>10,60</b>
Pordenone	74,00	13,00	12,80
Udine	79,40	12,00	8,40
Gorizia	70,20	5,90	23,70
Trieste	23,60	60,60	14,40
A	72,56	19,02	8,42
B	86,33	2,78	10,89
C	65,77	24,59	9,64
D	2,71	96,77	0,53

Tabella 21 – Destinazione del territorio agricolo

Fonte dati: Eurostat – Farm Structure Survey;

Elaborazione: DG AGRI – G2, 2003; Servizio statistica della Regione Autonoma Friuli Venezia Giulia, 2006

Analizzando nel dettaglio la destinazione della SAU, possibile con precisione solo a livello censuario, si nota come il granoturco sia la coltura dominante con oltre la metà delle superfici a seminativi (tabella 22). Tra le colture arboree, emerge la vite con oltre tre quarti della SAU occupata da questo raggruppamento, seguita dalle coltivazioni fruttifere, in particolare il melo (che occupa un migliaio di ettari) il pero e l'actinidia.

Destinazione SAU in %										
Granoturco	Soia	Erba medica	Orzo	Terreni a riposo non soggetti a regime di aiuto	Terreni a riposo soggetti a regime di aiuto	SAU a seminativi	SAU a prati permanenti e pascoli	Vite	SAU a coltivazioni legnose agrarie	SAU totale
38,6	15,5	4,3	2,6	0,8	3,4	<b>73,5</b>	<b>16,9</b>	7,5	<b>9,5</b>	<b>100</b>

Tabella 22 - Composizione % della Superficie Agricola Utilizzata, Anno 2000

Fonte: Istat - Strutture e produzioni delle aziende agricole

Elaborazione: Direzione centrale risorse agricole, naturali, forestali e montagna, 2006

La disaggregazione territoriale dei dati censuari evidenzia come, tra il 1990 e il 2000, la contrazione dei seminativi si registri in particolare nelle aree con problemi complessivi di sviluppo (D), che dimezzano la superficie dedicate a queste colture.

Aree rurali	seminativi	var % 1990-2000	prati pascoli	var % 1990-2000	legnose agrarie	var % 1990-2000
<b>A</b>	3.214	-14,1	842	-16,4	373	-27,7
<b>B</b>	142.606	-3,5	4.595	-11,5	17.995	1,3
<b>C</b>	29.034	-0,9	10.855	-23,6	4.254	-0,4
<b>D</b>	678	-50,3	24.228	-23,2	132	-32,6
<b>Friuli Venezia Giulia</b>	175.532	-3,6	40.520	-22,0	22.754	0,0

Tabella 23 – Destinazione e variazione della SAU nelle zone rurali, 1990-2000

Fonte: Istat - Strutture e produzioni delle aziende agricole

Elaborazione: Direzione centrale risorse agricole, naturali, forestali e montagna, 2006

REGIONE AUTONOMA FRIULI VENEZIA GIULIA

Al contrario, la riduzione dei prati e dei pascoli è un fenomeno che negli anni '90 ha interessato tutto il territorio regionale, anche se in forma più intensa nelle aree C e D, dove questi sono più diffusi. Le colture legnose agrarie hanno avuto un comportamento molto più differenziato: risultano stabili o in crescita rispettivamente nelle aree intermedie e in quelle ad agricoltura intensiva, cioè in quelle con la miglior qualità delle risorse, mentre in netto calo nelle rimanenti.

### LA DESTINAZIONE DEL TERRITORIO FORESTALE - DEFINIZIONE DI BOSCO

Dal punto di vista forestale la regione Friuli Venezia Giulia è caratterizzata da una netta distinzione tra aree con ampie superfici boscate ed aree povere di presenze forestali. La pianura friulana è quasi totalmente priva di vegetazione arborea, in particolare nelle zone dove, in passato, è stata applicata una politica intensiva di riordino fondiario che ha portato all'eliminazione delle cortine arboree che delimitavano le diverse proprietà.

Procedendo verso nord, il paesaggio muta velocemente e già nella zona collinare le formazioni boscate fanno la loro comparsa, ricoprendo spesso vaste superfici; ma la vera foresta diventa l'aspetto dominante del paesaggio nella zona montana, dove gran parte delle superfici agricole sono state nuovamente colonizzate negli ultimi cinquant'anni, con un processo che è tuttora in atto.

In Friuli Venezia Giulia la superficie forestale regionale, secondo i parametri della legge regionale n. 9/2007 (norme in materia di risorse forestali), è pari a 274.347 ha, con un'incidenza rispetto alla superficie territoriale totale del 34,9%, decisamente superiore a quella nazionale (22,8%). Va in ogni caso ricordato che i dati relativi alla prima fase dell'inventario forestale nazionale del carbonio (dati 2005 IFNC), riportano una superficie di 340.822 ha per la categoria "Bosco e altre terre boscate" ancorché questa superficie includa formazioni che non sono ascrivibili alla definizione di bosco secondo i parametri stabiliti dalla normativa forestale regionale quali, ad esempio, superfici con alberi la cui copertura è compresa tra il 10 ed il 20%.

La quasi totalità di queste formazioni boscate è collocata nell'area montana con 266.556 ha (fonte: archivio dei tipi forestali del FVG - 1999 - progetto obiettivo 5b - osservatorio del legno), mentre i restanti 7.791 ha sono relativi a boschi di pianura (fonte: inventario forestale regionale dei boschi di pianura - 1994). Resta pertanto evidente il forte squilibrio esistente nelle zone di pianura a favore delle aree coltivate con colture agrarie e la scarsità di superfici forestali; a ciò si aggiunge anche una valutazione di tipo qualitativo: spesso le formazioni classificate forestali nelle zone di pianura sono composte da specie naturalizzate o invadenti e non appartenenti al corteggio floristico naturale regionale tipico; trattasi poi sovente anche di formazioni forestali il cui valore economico è scarso stante la struttura dei popolamenti e la loro composizione.

In base alla forma di governo ed all'attitudine prevalente, la superficie forestale totale può essere così ripartita: 70% fustaia (ha 192.043) e 30% ceduo (ha 82.304).

I boschi a fustaia a loro volta si possono suddividere in circa 68% di boschi di produzione (ha 130.590) e in 32% circa di boschi di protezione (ha 61.452). Il bosco ceduo si divide invece in circa 87% di boschi di produzione (ha 71.604) e nel 13% di boschi di protezione (ha 10.700).

La fustaia risulta per più del 70% di proprietà pubblica mentre il bosco ceduo è per l'80% di proprietà privata.

La superficie totale regionale sottoposta a vincolo idrogeologico, è di 343.410 ha.

I boschi regionali, in base alla pubblicazione della Direzione Regionale delle foreste e della caccia "La vegetazione forestale e la selvicoltura del Friuli Venezia Giulia" - 1998, sono ascrivibili alle seguenti formazioni indicate secondo l'ordine decrescente di estensione: faggete; pinete a pino e pino silvestre; orno-ostrieti; piceo-faggeti; peccete; aceri-frassineti; abieti-piceo-faggeti; piceo-abieteti; formazioni a robinia; lariceti; querce-carpineti; formazioni a salice e pioppo; abieti faggeti di area prealpina; formazioni costiere (ostrio-leccete, leccete con pino nero).

L'analisi a livello regionale evidenzia come non vi sia un'univoca definizione di bosco, ma sussistano differenze anche sensibili tra i diversi inventari. I criteri di base sui quali si fondano le definizioni prese in considerazione utilizzano dei valori di soglia di tipo quantitativo, agevolmente misurabili, che rendono meno soggettive le operazioni di classificazione e che comprendono:

- la superficie minima della vegetazione forestale;
- la copertura minima di alberi ed arbusti;
- la larghezza minima dell'area boscata;
- l'altezza minima degli alberi presenti.

## PROGRAMMA DI SVILUPPO RURALE 2007-2013

Pur considerando le definizioni adottate dalla FAO ed impiegate nell'ambito del report di statistiche forestali predisposto per il Forest Resource Assessment (FRA) 2000 (UN-ECE FAO 1997), e dall'art. 30 commi 2 e 3 del regolamento (CE) n. 1974/2006 della Commissione, ai fini applicativi del presente Programma si fa riferimento alla definizione di cui all'articolo 6 della legge regionale n. 9/2007 così come consentito dal comma 1 dell'art. 30 del regolamento sopra citato.

In particolare si evidenzia che anche ai fini del presente programmasi considerano bosco i terreni coperti da vegetazione forestale arborea, associata o meno a quella arbustiva, di origine naturale o artificiale, in qualsiasi stadio di sviluppo, che abbiano estensione superiore a 2.000 metri quadrati, larghezza media superiore a 20 metri e copertura arborea superiore al 20 per cento. Sono assimilati a bosco i fondi gravati dall'obbligo di rimboschimento per le finalità di difesa idrogeologica del territorio, qualità dell'aria, salvaguardia del patrimonio idrico, conservazione della biodiversità, protezione del paesaggio e dell'ambiente in generale; le aree forestali temporaneamente prive di copertura arborea e arbustiva a causa di utilizzazioni forestali, avversità biotiche o abiotiche, eventi accidentali e incendi; le radure d'estensione inferiore a 2.000 metri quadrati che interrompono la continuità del bosco; i termini bosco e foresta sono equiparati.

Premesso che i parametri con cui è definito il bosco dalla legge regionale n. 9/2007 sono in linea con il recente DLgs. 227/2001 (Orientamento e modernizzazione del settore forestale, a norma della legge 5 marzo 2001, n. 57), la necessità di fare ancora riferimento ai parametri indicati nella normativa regionale deriva anche dal fatto che tutti gli strumenti pianificatori e di programmazione di interventi delle proprietà forestali, di cui tutte quelle pubbliche ne sono dotate, fanno riferimento ad essa.

Inoltre, diversamente, si correrebbe il rischio di non valorizzare alcune aree forestali di pianura caratterizzata da bassissima presenza di bosco frequentemente di dimensioni inferiori a 0,5 ettari: l'estensione complessiva di queste aree è certamente molto piccola rispetto alla superficie forestale regionale, ma riveste un valore ecologico molto importante significativo principalmente sotto il profilo della tutela della biodiversità.

Si è fatto ricorso quindi ad una diversa definizione di bosco in quanto la normativa regionale risulta più aderente alle esigenze locali, è giuridicamente vincolante e in conclusione compatibile con la definizione di foresta di cui all'articolo 30 del regolamento (CE) n. 1974/2006.

Definizioni di bosco a fini inventariali					
Inventario e anno di riferimento	Presenza di IFR	Superficie minima	Copertura minima	Larghezza minima	Altezza minima
Inventario Forestale Regionale (IFR, 1985)	solo rilievi	5.000 mq	0,10	20 m	5 m
Inventario Forestale Nazionale Italiano (IFNI, 1985)	sì	2.000 mq	0,20	20 m	ND
Inventario Nazionale delle Foreste e dei Serbatoi Forestali di Carbonio (INFC, 2003)	prima fase	5.000 mq	0,10	20 m	5m
Definizioni di bosco a fini giuridici					
Territorio a cui si riferisce la definizione di bosco	Presenza di legislazione regionale	Superficie minima	Copertura minima	Larghezza minima	Altezza minima
<b>Friuli Venezia Giulia</b>	L.R. 22/1982	1.000 mq	0,20	10 m	ND

Tabella 24 - Definizioni di bosco

Fonte: IRES-FVG, L'evoluzione del settore primario nella regione Friuli Venezia Giulia 2000-2005

Elaborazione: Direzione centrale risorse agricole, naturali, forestali e montagna, 2006

REGIONE AUTONOMA FRIULI VENEZIA GIULIA

**LA STRUTTURA DELLE AZIENDE AGRICOLE** (indicatore iniziale di contesto n. 4)

Dai dati dell'ultimo campionamento dell'Istat, il numero delle aziende agricole regionali nel 2005 è pari a 23.837, confermando la tendenza negativa in atto ormai da decenni. Pur con la cautela nel confronto tra i risultati di un'indagine campionaria e quelli di un censimento, rispetto al 2000 si tratta di una flessione netta (pari al 31,8%), che rappresenta una variazione simile a quella media delle regioni dell'Italia settentrionale. Questa evoluzione ha favorito un rafforzamento della dotazione fondiaria media a disposizione delle imprese rimanenti, che nel 2005 raggiunge i 9,5 ha.

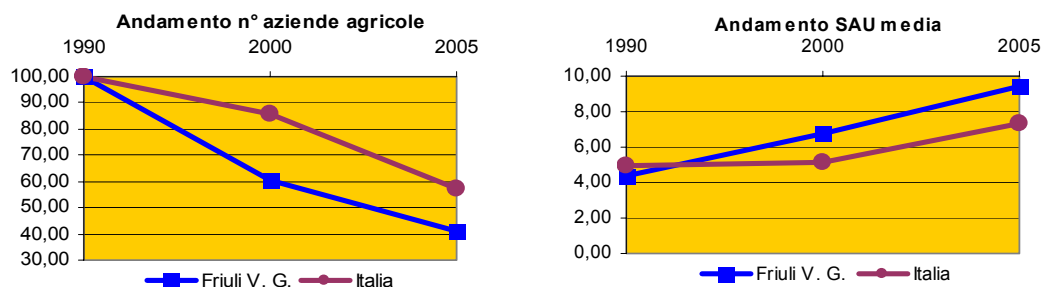


Figura 12 - Andamento percentuale del numero delle aziende agricole e delle dimensioni medie aziendali in termini di superficie nel Friuli Venezia Giulia

Elaborazione: Direzione centrale risorse agricole, naturali, forestali e montagna, 2006

Il confronto con i dati nazionali e comunitari è possibile per il 2003, quando le 25.302 aziende agricole regionali, con una superficie dominata di 218.810 ettari, avevano una dimensione media pari a 8,7 ettari di SAU (tabella 25). Questo valore risulta più elevato del corrispondente dato nazionale, ma molto inferiore alla superficie media delle aziende agricole europee.

Territorio	Struttura delle aziende agricole		
	Numero di aziende agricole (n.)	SAU (ha)	Dimensione media aziende agricole (ha)
<b>EU25</b>	<b>9870590,00</b>	<b>156032740,00</b>	<b>15,80</b>
<b>EU15</b>	<b>6238590,00</b>	<b>126055410,00</b>	<b>20,20</b>
<b>ITALIA</b>	<b>1963820,00</b>	<b>13115810,00</b>	<b>6,70</b>
<b>Friuli Venezia Giulia</b>	<b>25302,00</b>	<b>218810,00</b>	<b>8,70</b>
Pordenone	8050,00	68120,00	8,50
Udine	15620,00	129260,00	8,30
Gorizia	1300,00	20610,00	15,80
Trieste	320,00	830,00	2,60

Tabella 25 - Struttura delle aziende agricole, intermini di numero, SAU e dimensione media

Fonte dati: Eurostat - Farm Structure Survey; Elaborazione: DG AGRI - G2, 2003

Pur con una favorevole evoluzione, la SAU media aziendale è pari a circa la metà della media comunitaria, indice del permanere di una forte frammentazione nel comparto agricolo regionale.

Per quanto concerne la ripartizione in zone rurali (possibile solo con i dati censuari), il 72% delle aziende agricole si colloca nelle aree B - rurali ad agricoltura intensiva specializzata, mentre le imprese attive nelle aree D - rurali con problemi complessivi di sviluppo (corrispondente alla zona altimetrica della montagna) sono solo il 4,5% del totale e quelle nelle aree A - poli urbani il 2,7%. Sono proprio queste due aree che tra i due censimenti hanno la più forte contrazione, sia in numero di aziende, sia di superficie totale, sia di SAU.

Oltre l'80% della superficie agricola totale si colloca nelle aree B e nelle aree D, ma mentre nelle prime è per l'85% costituita da SAU, per lo più in buone condizioni agronomiche, nelle aree rurali con problemi complessivi di sviluppo la SAU è solo il 16% (rientrando nella SAT la superficie a bosco, in gran parte appartenente alle grandi proprietà forestali pubbliche) e l'attività agricola si svolge in condizioni particolarmente difficili.

## PROGRAMMA DI SVILUPPO RURALE 2007-2013

La zona C - aree rurali intermedie registra una significativa perdita di aziende agricole ed ha un'evoluzione intermedia tra quelle degli aggregati finora esaminati (tabella 26).

Aree rurali	Aziende agricole totali (2000)		Var. aziende agricole (1990-2000)		SAT 2000	Var. SAT (1990-2000)		SAU 2000	Var. SAU (1990-2000)	
	N.	%	N.	%	Ha	Ha	%	Ha	Ha	%
A	948	2,7	-1.502	-61,3	6.968	-1.666	-19,3	4.429	-834	-15,8
B	25.181	72,0	-9.395	-27,2	192.735	-10.942	-5,4	165.197	-5.509	-3,2
C	7.266	20,8	-5.713	-44,0	62.738	-11.469	-15,5	44.144	-3.637	-7,6
D	1.568	4,5	-6.275	-80,0	156.245	-47.566	-23,3	25.037	-8.068	-24,4
<b>Friuli Venezia Giulia</b>	<b>34.963</b>	<b>100</b>	<b>-22.885</b>	<b>-39,6</b>	<b>418.686</b>	<b>-71.643</b>	<b>-14,6</b>	<b>238.807</b>	<b>-18.048</b>	<b>-7,0</b>

Tabella 26 - Distribuzione, superficie totale e SAU delle aziende agricole delle aree rurali

Fonte: ISTAT - Censimento dell'Agricoltura, 2000

Elaborazione: Direzione centrale risorse agricole, naturali, forestali e montagna, 2006

La scomparsa delle aziende agricole più piccole e l'abbandono dei terreni a minore vocazione agricola determinano una riduzione di SAU totale, ma anche, avvenendo con intensità diverse, l'incremento della SAU media aziendale. Questa evoluzione della struttura fondiaria delle imprese può essere rappresentata efficacemente dalla suddivisione delle aziende per classi di superficie utilizzata. Appare evidente la diminuzione ("evidenziata" nel dato 2005 dalle modalità della rilevazione, come è stato sottolineato nelle premesse) delle prime due classi e la tendenza positiva nelle rimanenti.

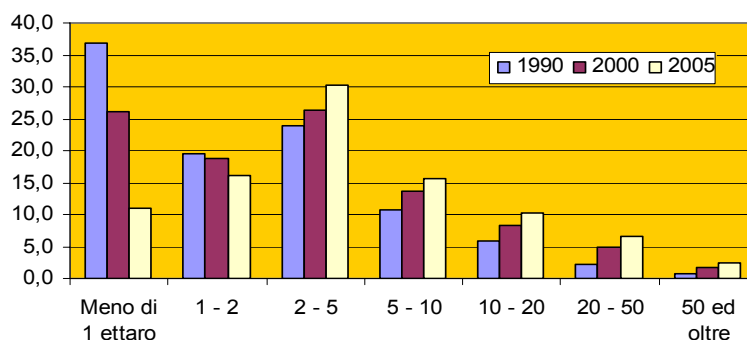


Figura 13 - Composizione interna (in %) delle aziende per classi di SAU

Elaborazione: Direzione centrale risorse agricole, naturali, forestali e montagna, 2006

In particolare, continuano a crescere, sia in termini relativi che assoluti, le grandi aziende agricole che possono contare su una SAU superiore ai 50 ettari. Nel 2003, anno per il quale è possibile il confronto con le medie nazionali e comunitarie, tale classe include il 2,5% delle aziende ed il 33,7% della SAU (tabelle 27 e 28).

Territorio	Struttura delle aziende agricole		
	% di aziende con meno di 5 ha di SAU	% di aziende da 5 a meno di 50 ha di SAU	% di aziende con 50 o più ha di SAU
<b>EU25</b>	<b>61,90</b>	<b>31,32</b>	<b>6,78</b>
<b>EU15</b>	<b>56,63</b>	<b>33,42</b>	<b>9,95</b>
<b>ITALIA</b>	<b>76,83</b>	<b>21,11</b>	<b>2,06</b>
<b>Friuli Venezia Giulia</b>	<b>66,87</b>	<b>30,63</b>	<b>2,50</b>

Tabella 27 - Struttura delle aziende agricole, in termini di incidenza di classe di superficie

Fonte dati: Eurostat - Farm Structure Survey; Elaborazione: DG AGRI - G2, 2003

Si tratta di una quota di imprese superiore alla media italiana, ma molto lontana da quella comunitaria, dove nell'Europa a 15 questa classe raggiunge quasi il 10% delle aziende.

REGIONE AUTONOMA FRIULI VENEZIA GIULIA

	Ripartizione della SAU per classe dimensionale		
	% di SAU in aziende con meno di 5 ha di SAU	% di SAU in aziende da 5 a meno di 50 ha di SAU	% di SAU in aziende con 50 o più ha di SAU
<b>Friuli Venezia Giulia</b>	<b>16,99</b>	<b>49,35</b>	<b>33,65</b>

Tabella 28 - Ripartizione della SAU per classe dimensionale delle aziende

Fonte: Istat - Strutture e produzioni delle aziende agricole

Elaborazione: Direzione centrale risorse agricole, naturali, forestali e montagna, 2006

A livello regionale la classe di aziende con 50 o più ettari di SAU è quella con la quota di superficie predominante di prati permanenti e pascoli, dunque di superfici gestite a carattere estensivo. I seminativi e le coltivazioni legnose agrarie vedono prevalere per superficie complessiva le aziende di dimensione intermedia, da 5 a 50 ettari di SAU, che nel settore dell'arboricoltura da legno arrivano a gestire quasi il 60% della superficie investita. Esigenze di redditività e tipologia di coltivazioni, insieme a meccanizzazione e modernizzazione delle tecniche colturali, compensano la minore disponibilità di superficie con uno sfruttamento più intensivo del suolo.

Classe di SAU	Unità di misura	Utilizzazione della SAU			
		Seminativi	Legnose agrarie	Prati permanenti e pascoli	SAU totale
<b>Aziende con meno di 5 ha di SAU</b>	Ha	30.823	3.479	2.879	37.181
	% sul totale	18,34	14,17	11,01	16,99
<b>Aziende da 5 a meno di 50 ha di SAU</b>	Ha	86.710	11.462	9.819	107.990
	% sul totale	51,58	46,68	37,55	49,35
<b>Aziende con 50 o più ha di SAU</b>	Ha	50.575	9.614	13.452	73.641
	% sul totale	30,08	39,15	51,44	33,65
<b>TOTALE</b>	<b>Ha</b>	<b>168.107</b>	<b>24.556</b>	<b>26.149</b>	<b>218.812</b>
	<b>% sul totale</b>	<b>100,00</b>	<b>100,00</b>	<b>100,00</b>	<b>100,00</b>
<b>di cui Enti Pubblici</b>	Ha	199	28	6.169	6.397
	% sul totale	0,12	0,12	23,59	2,92

Tabella 29 - Superficie agricola per classi di SAU e forma di utilizzazione dei terreni, 2003

Fonte: IRES-FVG, L'evoluzione del settore primario nella regione Friuli Venezia Giulia 2000-2005

Elaborazione: Direzione centrale risorse agricole, naturali, forestali e montagna, 2006

In sintesi, si può affermare che la tendenza rilevata tra il 1990 e il 2000 verso la riorganizzazione del comparto, sempre più imperniato su aziende di maggiori dimensioni e orientate al mercato, trova conferma anche nelle più recenti rilevazioni campionarie del 2003 e del 2005.

## LA DIMENSIONE ECONOMICA MEDIA DELLE AZIENDE AGRICOLE

Se valutiamo il comparto agricolo regionale dal punto di vista della dimensione economica media delle aziende agricole, espressa in ESU ("European Size Unit" pari a 1.200 euro di Reddito lordo standard), il dato è decisamente inferiore alla media europeo a 15 stati membri, anche se vicino alla media comunitaria nell'Europa a 25.

Analizzando la suddivisioni per classi, la regione risulta più carente di grandi imprese (quelle pari a 100 o più ESU) rispetto all'Europa a 15, ma contemporaneamente il Friuli Venezia Giulia evidenzia una minor presenza delle aziende di dimensione economica inferiore rispetto all'Italia e all'Europa a 25. Questo dato conferma ancora una volta le caratteristiche strutturali dell'agricoltura regionale e la presenza di processo di riorganizzazione tuttora in atto.



PROGRAMMA DI SVILUPPO RURALE 2007-2013

Territorio	Struttura delle aziende agricole			
	Dimensione economica media delle aziende agricole (ESU)	% di aziende agricole con meno di 2 ESU	% di aziende da 2 a meno di 100 ESU	% di aziende con 100 o più ESU
<b>EU25</b>	<b>14,40</b>	<b>47,80</b>	<b>49,40</b>	<b>2,80</b>
<b>EU15</b>	<b>20,70</b>	<b>33,20</b>	<b>62,40</b>	<b>4,40</b>
<b>ITALIA</b>	<b>9,90</b>	<b>45,10</b>	<b>53,50</b>	<b>1,40</b>
<b>Friuli Venezia Giulia</b>	<b>14,20</b>	<b>34,30</b>	<b>63,10</b>	<b>2,60</b>
Pordenone	17,70	38,10	58,20	3,70
Udine	11,40	33,50	64,60	1,90
Gorizia	27,60	17,70	77,90	4,40
Trieste	4,10	43,00	57,00	0,00

Tabella 30 – Struttura delle aziende agricole

Fonte dati: Eurostat – Farm Structure Surve; Elaborazione: DG AGRI – G2, 2003

A livello provinciale (NUT3) è possibile apprezzare la diversa distribuzione delle classi dimensionali: le aziende economicamente più grandi si concentrano in provincia di Gorizia e Pordenone e sono del tutto assenti dalla provincia di Trieste. La dimensione economica media delle aziende goriziane è decisamente superiore a quella comunitaria e nella provincia le piccole aziende sono percentualmente la metà rispetto al contesto regionale. Emerge dunque una realtà agricola più forte, con una netta prevalenza di aziende di medie e grandi dimensioni economiche. All'estremo opposto si colloca la provincia di Trieste, dove la dimensione economica media delle aziende è decisamente inferiore a tutti i parametri di riferimento e l'incidenza delle piccole aziende è più elevata rispetto al contesto regionale.

#### LA STRUTTURA E LA DIMENSIONE MEDIA DELLE AZIENDE FORESTALI (indicatore iniziale di contesto n. 5)

La superficie forestale totale, ripartita per categorie di proprietà, è attribuibile per la maggior parte ai Comuni (41%) ed a privati (44%). La residua superficie è suddivisa tra la proprietà regionale e la proprietà dei Patrimoni Riuniti ex Economali di Tarvisio (F.E.C.) (9%) ed altri Enti (6%).

In sintesi quindi la superficie forestale regionale è circa per il 56% di proprietà pubblica e per il 44% di proprietà privata.

La tutela e il miglioramento delle risorse forestali sono perseguiti a livello regionale attuando le forme pianificatorie e gestionali che si basano sulle Direttive dei piani di gestione forestale ed i progetti di riqualificazione forestale ambientale (Delibera di Giunta regionale n. 1310 del 21.05.2004) e sull'integrazione dei Piani di gestione Forestale con i recenti studi sulle tipologie forestali

I Piani di gestione forestale attivi in regione sono attualmente 97. La superficie totale sottoposta a pianificazione (bosco, pascolo, improduttivo), alla data odierna, ammonta a 172.384 ha.

La superficie boscata totale pianificata è di 119.159 ha di cui 115.459 ha (96,9%) di proprietà pubblica e 3.700 ha (3,1%) di proprietà privata. Il bosco produttivo è pari a 75.197 ha. La superficie boscata pianificata è quindi pari al 43,4% rispetto alla superficie totale boscata regionale di 274.347 ha, palesando pertanto una situazione di insufficienza della pianificazione forestale regionale a livello aziendale.

Dal punto di vista strutturale e infrastrutturale con riferimento alla viabilità forestale, ai piazzali di prima lavorazione in foresta, alla logistica (piazzali fuori foresta e piattaforme logistico-commerciali per biomasse e legname da opera), utili a migliorare le condizioni di utilizzazione produttiva dei boschi si evidenzia ancora una situazione di carenza nonostante i progressi ottenuti con il programma obiettivo 5b e il PSR 200-2006 ex regolamento (CE) n. 1257/1999. Si può indicare oggi in 15 m/ha la densità viaria media complessiva rispetto ad un ottimo di 40m/ha (per altro riferita invece alla sola viabilità forestale camionabile), cui si dovrebbe aggiungere un valore simile per la viabilità forestale secondaria.

Per quanto concerne le piattaforme logistiche all'attualità si sconta ancora il problema della loro assenza, fatto che rappresenta chiaramente un freno se non un impedimento verso il soddisfacimento di una crescente domanda di legname e di materiale da energia.

REGIONE AUTONOMA FRIULI VENEZIA GIULIA

Territorio	Struttura delle foreste			
	Superficie forestale fornitrice di legname (FAWS) (migliaia di ha)	% di FAWS possedute da Enti Pubblici diversi dallo Stato	% di FAWS possedute dai Privati	Dimensione media delle FAWS possedute dai Privati (ha)
<b>EU25</b>	116901,00	9,58	64,77	11,67
<b>EU15</b>	95525,00	10,91	73,46	13,57
<b>ITALIA</b>	6013,00	27,81	66,01	8,77
<b>Friuli Venezia Giulia</b>	186,74	53,12	40,53	1995,00*

\*La superficie media è molto elevata in quanto è riferita alle proprietà forestali produttive, sia pubbliche (maggioranza) sia private, per le quali esiste un piano di gestione, quindi di quelle più grandi della Regione Friuli Venezia Giulia

Tabella 31 – Struttura delle foreste

Fonte dati: Eurostat – TBFRA, 2000 e MCPFE, 2003

Elaborazione: DG AGRI – G2, 2000-2003

Con riferimento alle imprese di utilizzazione forestale, la tipologia di impresa maggiormente diffusa è la ditta individuale.

Nel settore operano 133 imprese di utilizzazione boschiva con un totale di 382 addetti; in grande maggioranza hanno sede nella fascia montana e pedemontana e per quasi due terzi sono imprese senza dipendenti.

	Numero di operatori		Saldi
	1996	2005	Differenza %
Imprese operative	219	133	-60,7
Titolari	134	156	14,1
Dipendenti	462	226	-48,9
<b>Totale operatori</b>	<b>596</b>	<b>382</b>	<b>-25</b>

Tabella 32 - Numero di operatori, 2005

Fonte: Imprese di utilizzazione boschiva – Indagine conoscitiva 2005, Legno Servizi scarl

Nella maggioranza dei casi il titolare svolge da solo sia i lavori di utilizzazione forestale, avvalendosi in alcuni casi della collaborazione di altri artigiani o altre ditte, sia quelli di aspetto organizzativo del lavoro; in molti casi, inoltre, il titolare si occupa direttamente della vendita del legname. Ciò dimostra come il settore in questione sia scarsamente organizzato e poco strutturato.

Le ditte boschive organizzate con dipendenti sono poche: circa il 10% delle ditte, pari a 13 unità, ha un solo dipendente, il 13% ha da 2 a 3 dipendenti e solo l'8%, pari a 11 unità, ha 4-5 dipendenti.

Ditte boschive con un numero di dipendenti superiore sono rare e comunque svolgono diverse altre attività accanto a quella boschiva per cui non è sempre facile riuscire a capire quanti tra questi dipendenti svolga solo o prevalentemente utilizzazioni forestali.

La piccola o piccolissima dimensione delle imprese è uno degli aspetti che più caratterizza il settore delle utilizzazioni forestali; ciò sembra da un lato essere dovuta alla carenza di manodopera e all'alto costo di quest'ultima se paragonato al ridotto valore del legname, dall'altro al forte individualismo che caratterizza molti operatori forestali.

Accanto alle ditte individuali, altre tipologie d'impresa presenti in regione sono le s.n.c. con 16 unità e le s.c.a.r.l., con 13 unità; le altre tipologie d'impresa, come s.r.l., piccole cooperative, o altro sono poco diffuse.

Gli addetti alle utilizzazioni forestali in regione sono in tutto 382, di cui 226 dipendenti (163 operai e 63 impiegati) e 156 titolari.

In conclusione si deve anche confermare che il settore risulta in sofferenza come evidenziato dal vistoso calo dei dipendenti (-48,9%) nell'ultimo decennio.

PROGRAMMA DI SVILUPPO RURALE 2007-2013

**Analisi SWOT: situazione socioeconomica generale**

<b>Punti di forza (S)</b>	<b>Punti di debolezza (W)</b>
<ul style="list-style-type: none"> <li>- Diffusa ruralità con nuclei abitati distribuiti su tutto il territorio</li> <li>- Crescita lieve ma costante della popolazione residente</li> <li>- Buon livello di reddito pro-capite</li> <li>- Sistema produttivo differenziato</li> <li>- Incremento della produttività del settore primario</li> <li>- Buon livello occupazionale e diminuzione del tasso di disoccupazione</li> <li>- Buon livello di scolarizzazione ed elevata partecipazione femminile all'istruzione univertaria</li> <li>- Crescita delle dimensione media delle aziende agricole</li> <li>- Processo di riorganizzazione delle aziende per una maggiore competitività</li> <li>- Buona disponibilità di risorse ambientali e forestali</li> </ul>	<ul style="list-style-type: none"> <li>- Spopolamento delle zone più marginali delle aree con problemi complessivi di sviluppo e forte diminuzione degli attivi</li> <li>- Costante invecchiamento della popolazione</li> <li>- Riduzione della SAU</li> <li>- Presenza di molte imprese agricole con strutture fondiarie limitate</li> <li>- Diminuzione degli occupati in agricoltura</li> <li>- Livelli di istruzione e di formazione durante tutto l'arco della vita inferiori alla media comunitaria</li> <li>- Riduzione delle pratiche agricole nei territori più marginali o con risorse più scarse</li> <li>- Settore forestale poco strutturato e scarsamente organizzato</li> <li>- Frammentazione della proprietà forestale privata</li> <li>- Pianificazione forestale limitata ad alcune aree</li> </ul>
<b>Opportunità (O)</b>	<b>Minacce (T)</b>
<ul style="list-style-type: none"> <li>- Discrete opportunità occupazionali</li> <li>- Buona attrattività del territorio nei confronti delle forze lavoro straniere</li> <li>- Apertura dell'economia regionale ai mercati internazionali</li> <li>- Maggior attenzione della comunità regionale ai problemi delle aree marginali</li> <li>- Risorse pubbliche per la formazione continua</li> <li>- Collaborazione transfrontaliera (turismo, agricoltura, energia, ...)</li> </ul>	<ul style="list-style-type: none"> <li>- Approfondimento dello squilibrio economico e sociale tra le diverse aree della regione</li> <li>- Diminuzione del tessuto produttivo e dei servizi di base nelle aree a più bassa densità abitativa</li> <li>- Abbandono dell'agricoltura e della silvicoltura nei territori rurali periferici, in particolare della fascia montana</li> <li>- Aumento della superficie artificiale a discapito di quella agricola</li> <li>- Scomparsa dell'agricoltura nelle aree periurbane</li> <li>- Riduzione delle superfici a pascolo e a prato permanente</li> </ul>

REGIONE AUTONOMA FRIULI VENEZIA GIULIA

### 3.1.3 ANDAMENTO DEI SETTORI AGRICOLO, FORESTALE E ALIMENTARE

#### CAPACITÀ PRODUTTIVA E CREAZIONE DI VALORE AGGIUNTO

Dal 1985 la produzione del comparto primario regionale ha registrato, una decisa fase di crescita, con una battuta di arresto nel 2004, quando si è praticamente ritornati ai livelli produttivi di dieci anni prima.

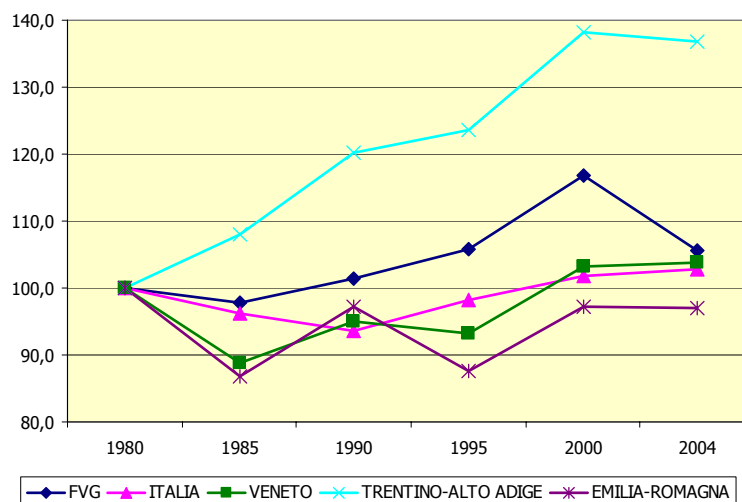


Figura 14 - Produzione agricola a valori costanti (valore della produzione agricola a prezzi costanti 1995); n.i. 1980=100

Fonte: IRES-FVG, L'evoluzione del settore primario nella regione Friuli Venezia Giulia 2000-2005

Se nell'arco temporale considerato la crescita della produzione agricola regionale era stata nettamente superiore a quella nazionale, nel 2004 tale divario viene quasi completamente assorbito.

#### Indicatore iniziale di obiettivo n. 9

Territorio	Sviluppo economico del settore primario
	Valore aggiunto (milioni di Euro)
EU25	184.681,4
EU15	170.715,3
ITALIA	23.363,9
Friuli Venezia Giulia	605

Tabella 33 – Sviluppo economico del settore primario  
Fonte dati: Eurostat – Elaborazione: DG AGRI – G2, 2002

Il contributo del settore primario (agricoltura, silvicoltura e pesca) alla produzione di valore aggiunto in ambito regionale è andato progressivamente riducendosi dagli anni Ottanta ad oggi. Nella figura seguente sono confrontati i valori medi su base quinquennale dal 1980 al 2003. Come si può notare, se nei primi anni Ottanta al comparto era ascrivibile mediamente quasi il 5% del valore aggiunto complessivo, nell'ultimo periodo tale quota si è ridotta ad un'incidenza vicina al 2,5%. Tale andamento è in linea con il trend nazionale e, più in generale, ci si è avvicinati ai livelli dei paesi dell'Europa Centro-Settentrionale.

PROGRAMMA DI SVILUPPO RURALE 2007-2013

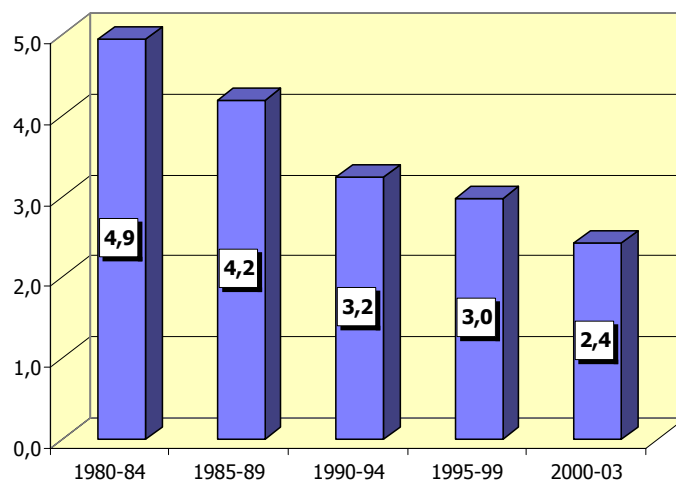


Figura 15 - Incidenza % del valore aggiunto ai prezzi di base del settore primario in FVG (al netto SIFIM-Servizi di intermediazione finanziaria indirettamente misurati ed a valori correnti)  
Fonte: IRES-FVG, L'evoluzione del settore primario nella regione Friuli Venezia Giulia 2000-2005

La riduzione del contributo del comparto primario del Friuli Venezia Giulia alla creazione di valore aggiunto dipende, oltre che dalle dinamiche dei prezzi (trattandosi di valori correnti), anche dalla crescita a ritmi maggiori del settore terziario.

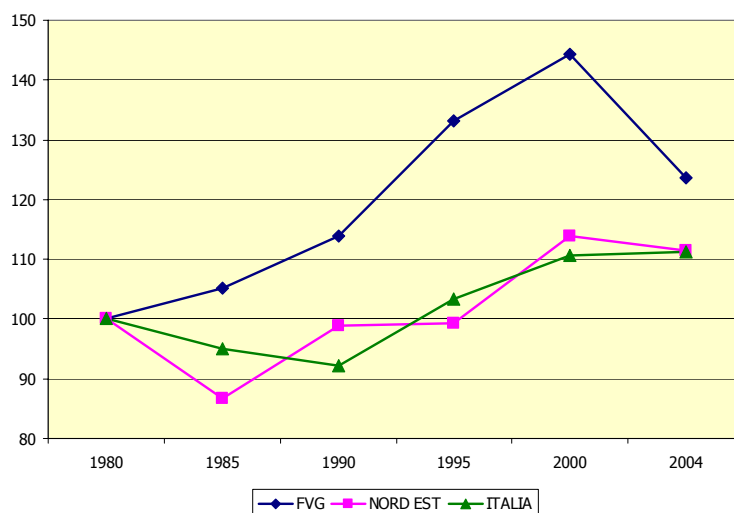


Figura 16 - Tendenza del valore aggiunto agricolo (valore aggiunto ai prezzi di base a prezzi costanti 1995; n.i. 1980=100)  
Fonte: IRES-FVG, L'evoluzione del settore primario nella regione Friuli Venezia Giulia 2000-2005

Rispetto al dato nazionale, il comparto primario regionale ha dimostrato negli ultimi decenni un grande dinamismo, come indica chiaramente la figura 16; mentre dal 2000 si registra una inversione di tendenza, dovuta soprattutto alla consistente flessione della produzione che si è verificata nel 2003 a causa degli eventi climatici avversi e che ha colpito in maniera particolare il Friuli Venezia Giulia.

REGIONE AUTONOMA FRIULI VENEZIA GIULIA

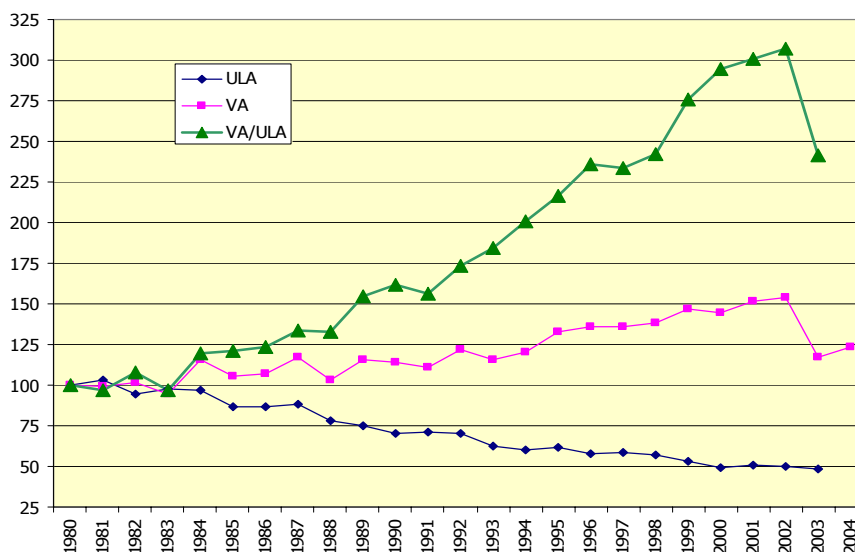


Figura 17 - Andamento della produttività del lavoro in agricoltura

Rapporto tra valore aggiunto a prezzi costanti 1995 e unità di lavoro (n.i. 1980=100)

Fonte: IRES-FVG, L'evoluzione del settore primario nella regione Friuli Venezia Giulia 2000-2005

Questa evoluzione ha permesso la forte crescita della produttività del lavoro agricolo nel Friuli Venezia Giulia.

Tale andamento non è stato però omogeneo in tutto il territorio, ma ha favorito le zone pianeggianti, dove l'utilizzazione di macchinari agricoli è più agevole, e le aree collinari vocate alla agricoltura, a scapito delle altre aree collinari e soprattutto di quelle di montagna.

Indicatore iniziale di obiettivo n. 6

Territorio	Produttività del lavoro
	GVA/AWU (VA/ULA)
EU25	16,9
EU15	148*
ITALIA	151*
Friuli Venezia Giulia	23,5

\* numeri indice, (EU-25=100)

Tabella 34 – Produttività del lavoro

Fonte dati: Eurostat – Economic Accounts for Agriculture / Farm Structure Survey

Elaborazione: DG AGRI – G2, 2003

Tra il 1983 e il 2002 la produttività del lavoro risulta più che triplicata, in virtù della evidente evoluzione capital-intensive dovuta all'introduzione di macchine ed attrezzature e alla progressiva chiusura delle aziende meno produttive che, aumentando sensibilmente l'efficienza e la redditività del settore, liberano nel contempo forza lavoro. La ristrutturazione del settore ha determinato una significativa riduzione di manodopera ed ha avvicinato il settore ai livelli di produttività medi dell'economia regionale.

Con le modalità sinteticamente descritte il comparto ha vissuto una fase di radicali mutamenti che hanno condotto ad una configurazione dello stesso più moderna, in cui hanno un peso preponderante le aziende che operano in una logica di mercato, e che riflette una graduale omologazione dell'agricoltura ai meccanismi di sviluppo e di funzionamento degli altri settori, con le conseguenti tendenze alla concentrazione delle attività produttive e alla riduzione delle unità economicamente marginali. Gli investimenti si sono mantenuti a livelli elevati anche negli anni più recenti, pur risentendo delle fluttuazioni nei risultati economici del settore.

Tale processo di sviluppo non è stato comunque privo di ombre, ed è stato condizionato dal forte sostegno pubblico. Il venire meno, anche se in maniera progressiva, di alcune di tali tutele pone alle aziende agricole il problema di una riorganizzazione verso un nuovo equilibrio.

PROGRAMMA DI SVILUPPO RURALE 2007-2013

Indicatore iniziale di obiettivo n. 7

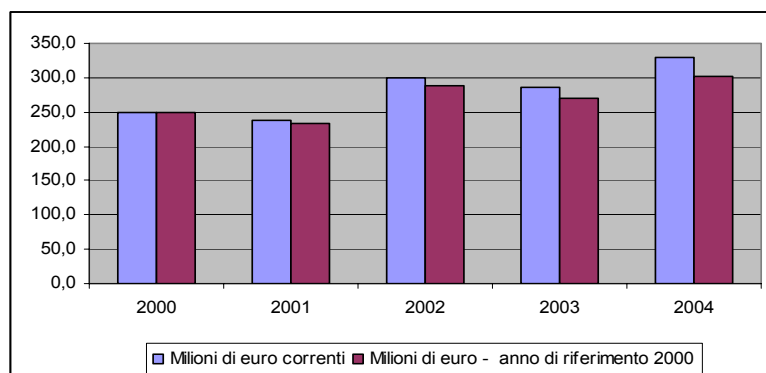


Figura n. 18 - Investimenti fissi per il settore "Agricoltura, silvicoltura e pesca"

Fonte: ISTAT

Elaborazione: Direzione centrale risorse agricole, naturali, forestali e montagna, 2006

Nota: Il valore dell'agricoltura è pari a circa il 95% del totale

### COMPETITIVITÀ DEI SETTORI AGRICOLO E FORESTALE: ANALISI DEGLI SVANTAGGI STRUTTURALI ED IDENTIFICAZIONE DELLE ESIGENZE DI RISTRUTTURAZIONE E DI AMMODERNAMENTO

Nella tabella seguente viene descritta l'evoluzione della produzione del settore primario, costituito dall'agricoltura, dalla silvicoltura e dalla pesca, negli ultimi decenni.

Produzione, consumi intermedi e valore aggiunto						
Settore	1980	1985	1990	1995	2000	2004
<b>AGRICOLTURA</b>						
Totale produzione	826,40	799,70	819,20	841,70	931,30	827,50
- Consumi intermedi	391,4	348,0	335,8	282,7	327,6	323,9
Val. agg. ai prezzi di base	435,0	451,8	483,4	559,1	603,7	503,6
<b>SILVICOLTURA</b>						
Produzione	12,7	11,9	13,6	16,5	13,3	7,9
- Consumi intermedi	1,6	1,5	1,8	2,3	1,9	1,3
Val. agg. ai prezzi di base	11,1	10,4	11,8	14,2	11,4	6,6
<b>PESCA</b>						
Produzione	45,9	54,4	64,6	78,4	89,5	99,3
- Consumi intermedi	13,7	13,6	14,8	15,1	14,5	18,4
Val. agg. ai prezzi di base	32,2	40,7	49,9	63,3	75,0	80,9
<b>AGRIC., SILVICOLTURA E PESCA</b>						
Produzione	885,0	866,0	897,4	936,6	1.034,1	934,6
- Consumi intermedi	406,7	363,1	352,3	300,1	344,0	343,6
Val. agg. ai prezzi di base	478,2	502,8	545,1	636,5	690,2	591,1

Tabella 35 - Produzione, consumi intermedi e valore aggiunto del settore primario (milioni di euro 1995);

Fonte: IRES-FVG, L'evoluzione del settore primario nella regione Friuli Venezia Giulia 2000-2005

La dinamica delle diverse componenti è piuttosto diversificata. Il comparto della pesca è cresciuto fortemente, raddoppiando il valore della propria produzione (+116%) tra il 1980 e il 2004 (a fronte di un incremento del 19,5% in Italia e fino a sei volte il dato base in Veneto e in Emilia-Romagna).

La silvicoltura ha registrato un andamento poco favorevole e una pesante flessione negli ultimi anni, mentre tra il 1980 e il 2004 a livello nazionale si è invece registrata una diminuzione del 9,6%.

Poiché, pesca e silvicoltura contribuiscono per circa il 10% della produzione totale del settore primario, l'andamento complessivo risulta quasi coincidente con le dinamiche relative al solo settore agricolo.

## REGIONE AUTONOMA FRIULI VENEZIA GIULIA

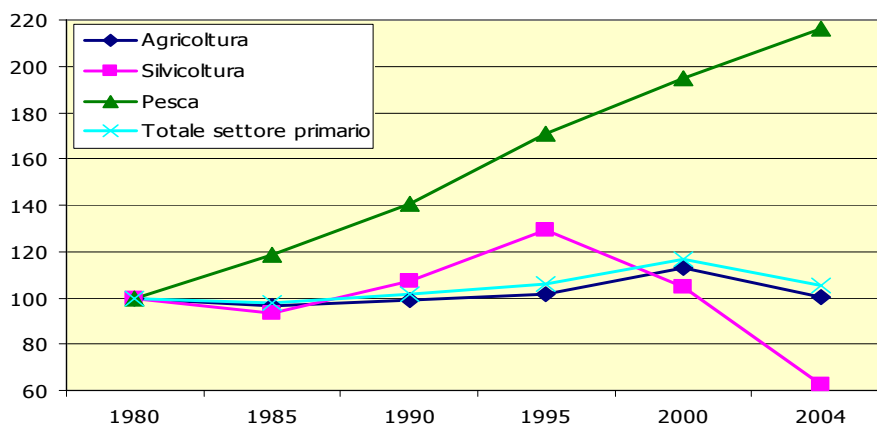


Figura 19 - Andamento della produzione di Agricoltura, Silvicoltura e Pesca a valori costanti 1995 (n.i. 1980=100);  
Fonte ed elaborazione: IRES-FVG, L'evoluzione del settore primario nella regione Friuli Venezia Giulia 2000-2005

Tra il 1980 e la metà degli anni Novanta, il livello produttivo dell'agricoltura regionale (valutato a prezzi 1995, cioè considerando esclusivamente le variazioni in termini di volume produttivo), è rimasto sostanzialmente stabile (-2,4%).

Tale apparente immobilità cela comunque delle dinamiche interne molto diversificate. Rispetto ai dati del 1980 relativi alla composizione della produzione agricola del Friuli Venezia Giulia, nel 1995 la crescita dell'incidenza delle colture erbacee (passate dal 36% al 44% a valori correnti) e di quelle legnose viene controbilanciata dalla diminuzione delle colture foraggere e soprattutto da quella delle produzioni zootecniche (dal 36,5% al 30% sempre in termini correnti).

Nei dieci anni successivi, invece, le coltivazioni erbacee subiscono un forte ridimensionamento, tornando su valori vicini al 30%, le legnose agrarie proseguono la loro crescita (nel 2004 la loro incidenza era pari al 23,5%), le produzioni zootecniche recuperano buona parte della loro rilevanza, mentre le foraggere risultano sempre più marginali (nel 2004, l'incidenza in termini di valore era pari a meno del 3%).

Inoltre, nell'intero arco di tempo considerato, si segnala la progressiva crescita dell'incidenza dei servizi annessi<sup>8</sup>, passati dal 4,8% del 1980 all'8,8% del 2004. I servizi annessi all'agricoltura comprendono i servizi d'esercizio e noleggio di macchine agricole per conto terzi e le operazioni colturali, inclusa la prima preparazione dei prodotti per i mercati (esclusa la trasformazione).

	1980	1985	1990	1995	2000	2004
<b>COLTIVAZIONI AGRICOLE</b>	58,7	52,8	60,5	63,8	61,1	57,2
Erbacee	35,9	33,2	38,3	44,3	37,8	31,0
-Cereali	27,3	18,3	16,6	29,4	25,0	20,8
-Legumi secchi	0,0	0,0	0,0	0,0	0,0	0,0
-Patate e ortaggi	4,9	4,4	4,7	3,6	3,4	3,4
-Industriali	0,8	6,9	14,8	8,3	7,4	4,7
-Fiori e piante da vaso	2,8	3,6	2,2	2,9	2,0	2,1
Foraggere	11,3	10,5	7,7	5,0	5,2	2,7
Legnose	11,5	9,0	14,5	14,5	18,1	23,5
-Prodotti vitivinicoli	7,9	5,7	9,2	9,0	11,5	14,5
-Prodotti dell'olivicoltura	0,0	0,0	0,0	0,0	0,1	0,0
-Frutta	2,1	1,8	3,1	2,2	3,0	3,8
-Altre legnose	1,5	1,4	2,3	3,2	3,5	5,2
<b>ALLEVAMENTI</b>	36,5	42,2	33,7	29,6	31,7	34,0
Prodotti zootecnici alimentari	36,4	42,2	33,7	29,6	31,7	34,0

<sup>8</sup> I servizi annessi all'agricoltura comprendono i servizi d'esercizio e noleggio di macchine agricole per conto terzi e le operazioni colturali, inclusa la prima preparazione dei prodotti per i mercati (esclusa la trasformazione). I servizi connessi all'allevamento riguardano principalmente le attività svolte per favorire la riproduzione e la nascita di animali. Nell'ambito dei servizi annessi all'agricoltura sono state stimate dall'ISTAT le entrate relative alla creazione e manutenzione di parchi e giardini e, infine, l'autoproduzione dei beni d'investimento, che nel settore agricolo è rappresentata principalmente da investimenti in nuove piantagioni, quali l'impianto e la manutenzione per il primo triennio di frutteti, vigneti, oliveti e agrumeti in attesa che entrino in produzione.



## PROGRAMMA DI SVILUPPO RURALE 2007-2013

-Carni	23,3	26,8	20,0	20,5	20,9	22,6
-Latte	11,5	13,9	12,3	7,8	9,4	10,0
-Uova	1,6	1,4	1,3	1,2	1,3	1,3
-Miele	0,0	0,0	0,0	0,1	0,1	0,1
Prodotti zootecnici non alim.	0,0	0,0	0,0	0,0	0,0	0,0
SERVIZI ANNESSI	4,8	5,0	5,9	6,6	7,2	8,8
Totale produzione	100,0	100,0	100,0	100,0	100,0	100,0
Consumi intermedi	53,1	47,5	40,0	33,6	37,7	42,0
Val. agg. ai prezzi di base	46,9	52,5	60,0	66,4	62,3	58,0
-Prodotti dell'olivicoltura	0,0	0,0	0,0	0,0	0,1	0,0
-Frutta	2,1	1,8	3,1	2,2	3,0	3,8
-Altre legnose	1,5	1,4	2,3	3,2	3,5	5,2
ALLEVAMENTI	36,5	42,2	33,7	29,6	31,7	34,0

Tabella 36 - Composizione % interna della produzione agricola del Friuli Venezia Giulia per macro-tipologie (calcolata su milioni di euro a valori correnti)

Fonte: elaborazioni IRES-FVG su dati ISTAT

Nella figura seguente viene evidenziato il trend complessivo della produzione agricola regionale nel lungo periodo, che è stato appena descritto, non solo a valori costanti e correnti, ma anche a valori correnti deflazionati. L'andamento a valori costanti indica l'andamento del volume produttivo, piuttosto stabile per tutti gli anni Ottanta e fino alla metà del decennio successivo, e poi in decisa crescita fino al 2002, quando si è verificata la forte diminuzione di cui si è detto. L'andamento a valori correnti, che aggiunge anche gli effetti delle variazioni in termini monetari, presenta una forte crescita negli anni Ottanta per via degli aumenti dei prezzi unitari (poiché si trattava di anni di forte inflazione); l'incremento è continuato fino a metà degli anni Novanta, seguito da una fase di stagnazione verso la fine degli anni Novanta (in cui i prezzi tendenzialmente sono diminuiti), da una ripresa nella seconda metà del decennio fino al 2002, l'anno in cui la produzione ha subito una forte contrazione. Se si considerano i valori correnti deflazionati, invece, si rileva una decisa diminuzione durante gli anni Ottanta, a cui fa seguito una fase di debole ripresa nella prima metà degli anni Novanta; nella seconda metà del decennio si rileva una diminuzione più contenuta da imputarsi però ad un decremento dei prezzi (dato che il volume produttivo cresce), mentre dal 2000 c'è una ripresa, arrestata dal calo delle rese dell'annata 2002/2003.

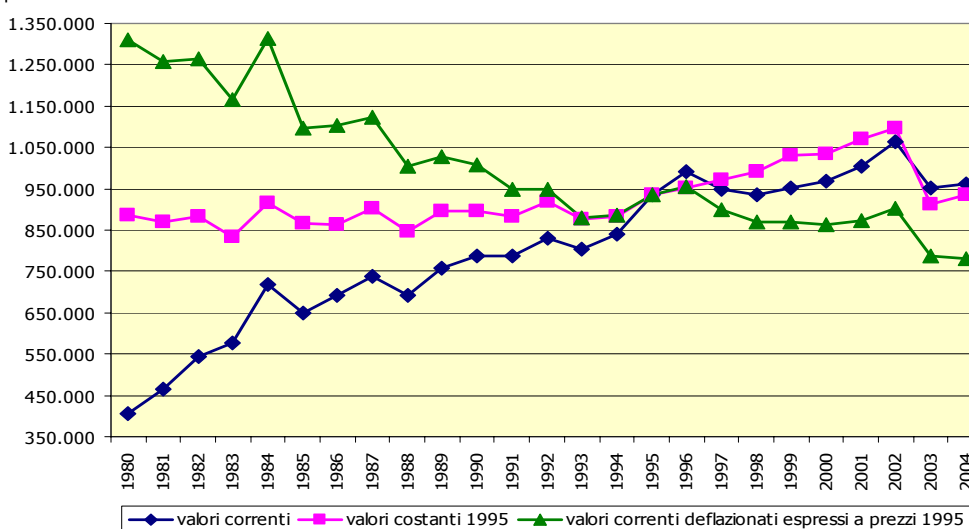


Figura 20 - Trend della produzione agricola del FVG, 1980-2004 (in termini reali, in termini monetari e in valori correnti deflazionati a prezzi 1995). Fonte: elaborazioni IRES-FVG su dati ISTAT

Venendo agli sviluppi più recenti, nella figura 21 vengono evidenziate le variazioni dei volumi produttivi e dei valori correnti delle dieci principali produzioni agricole, relativamente al periodo 2000-2004. In questo modo è possibile osservare un primo gruppo costituito dai tre prodotti che fanno registrare la performance peggiore: soia, mais e barbabietola da zucchero. La soia vede la propria produzione praticamente dimezzata negli ultimi cinque anni, la produzione di mais perde quasi un terzo del valore che aveva nel 2000 (ma in questo caso la variazione in termini costanti è superiore a quella in termini correnti), la contrazione relativa alla barbabietola è invece un po' più

## REGIONE AUTONOMA FRIULI VENEZIA GIULIA

contenuta e pari al 14%. In questi tre casi si avverte sia l'effetto delle politiche agricole comunitarie, sia l'effetto negativo dell'annata 2002/2003.

Anche la produzione di carni bovine fa registrare una diminuzione del 9,1% (mentre in valore la riduzione è inferiore e pari al 2%); viceversa tra il 1995 e il 2000, prima che scoppiasse lo scandalo della BSE, si era mantenuta piuttosto stabile. Le uova e il latte presentano una situazione di sostanziale stabilità negli ultimi anni, mentre il comparto relativo al pollame fa segnare un lieve incremento.

Le tre produzioni principali dell'agricoltura regionale che negli ultimi anni hanno fatto segnare una performance decisamente positiva sono invece le carni suine, i prodotti vitivinicoli e le mele. Tra i tre il dato relativo alla produzione delle mele risulta il più confortante, anche se modesto a valori costanti, alla luce della debolezza del comparto ortofrutticolo regionale.

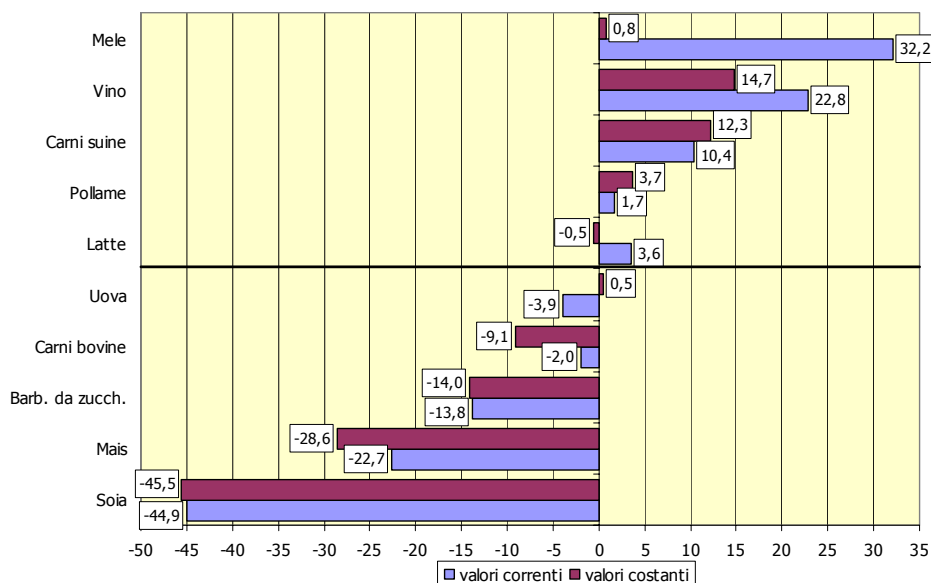


Figura 21 – Variazioni % in valori correnti e in valori costanti delle 10 principali produzioni agricole del FVG, 2000-2004. Fonte: elaborazioni IRES-FVG su dati ISTAT

Per completare il quadro relativo alla produzione agricola regionale, nella tabella seguente viene riportato il valore (corrente) di tutti i principali prodotti dal 2000 al 2004, ordinati in base alla posizione ricoperta nel 2004.

	2000	2001	2002	2003	2004
Granoturco ibrido	202.592	211.051	249.431	153.015	156.700
Vino	84.923	89.716	86.099	91.830	104.309
Latte di vacca e bufala	81.686	84.113	84.883	85.708	84.590
Carni suine	59.819	76.643	65.119	66.655	66.030
Carni bovine	56.727	54.770	55.546	57.052	55.613
Pollame	38.704	41.073	38.244	38.057	39.349
Soia	47.615	43.913	41.913	30.879	26.214
Mele	14.381	15.592	18.316	15.122	19.007
Barbabietola da zucchero	13.968	9.643	10.826	9.697	12.045
Uova	11.729	11.219	11.235	12.151	11.277
Orzo	7.917	6.981	10.437	9.954	10.027
Actinidia	5.694	5.072	6.412	5.156	6.832
Patate	4.511	5.382	6.675	4.783	6.484
Frumento tenero	5.447	3.859	7.364	5.436	6.032
Pere	3.023	3.515	3.532	2.786	3.498
Pesche	1.971	2.243	2.194	1.949	2.015
Tabacco	981	1.140	1.346	1.175	1.236
Zucchine	913	892	933	886	834
Fragole	950	937	870	1.100	776
Frumento duro	187	559	171	749	768
Pomodori	846	854	996	837	763

## PROGRAMMA DI SVILUPPO RURALE 2007-2013

	2000	2001	2002	2003	2004
Miele	554	568	435	470	713
Radicchio	872	578	1.060	455	516
Olio	428	378	402	394	383
Fagioli freschi	900	757	725	479	368
Girasole	583	589	585	346	352
Peperoni	320	299	389	308	333
Latte di pecora e capra	619	597	278	296	301
Uva da tavola	152	159	232	290	284
Cavoli	267	239	268	313	268
Melanzane	266	266	310	283	249
Lattuga	91	93	183	218	197
Cavolfiori	216	190	231	224	194
Cipolle e porri	163	195	209	138	144
Indivia	131	91	145	153	117
Carote	87	85	92	94	45
Poponi	283	306	37	329	18

Tabella 37 - Produzione ai prezzi di base dei principali prodotti agricoli (migliaia di euro correnti), FVG 2000-2004  
Fonte: elaborazioni IRES-FVG su dati ISTAT

## COMPETITIVITÀ DEI PRINCIPALI COMPARTI DEL SETTORE AGRICOLO

Il settore agricolo è stato interessato a partire dal 2005 dalla riforma di medio termine, la cosiddetta riforma "Fishler". Le conseguenze di tale riforma non sono di facile previsione in quanto un grande ruolo nella determinazione degli scenari è giocato anche dalle dinamiche di mercato globalizzato, caratterizzate da un'evoluzione sempre più rapida. Si presuppone che tale riforma determinerà sicuramente processi di riorganizzazione delle produzioni con scelte tendenti al mercato in conseguenza del disaccoppiamento. Le aziende agricole dovranno essere pronte a investire per il riorientamento delle produzioni verso quelle che possono garantire maggiore remunerazione. Ciò che si può affermare rispetto ai primi due anni di applicazione della riforma è che non si è assistito in regione a particolari cambiamenti nell'utilizzo del suolo e nelle dinamiche aziendali, probabilmente perché la riforma non ha avuto ancora modo di manifestare pienamente gli effetti.

Oltre ad una descrizione del settore primario nel suo insieme, condotta attraverso l'esame di dati statistici, è stata sviluppata un'analisi dei principali comparti produttivi in forma partecipata. Il coinvolgimento dei principali attori delle filiere, delle organizzazioni di categoria e di altri portatori di interesse ha permesso la redazione di un quadro informativo ricco ed utile nell'ottica di definire strategie operative. Le sintesi, che vengono proposte per le maggiori produzioni regionali, sono costituite

da un breve richiamo alle caratteristiche salienti del comparto, alle quali seguono i problemi principali che attualmente il comparto si trova ad affrontare. L'analisi si conclude con la rassegna dei punti di forza e di debolezza propri del comparto regionale e delle opportunità e minacce presenti per quella tipologia di produzioni.

### CEREALI-PROTEOLEAGINOSE

La superficie regionale a cereali e proteoleaginose è pari a circa 130.000 ettari con un'accentuata incidenza del mais, che copre il 70% del totale; la produzione è rivolta sia al mercato, sia all'attività zootecnica aziendale in quanto fonte primaria di foraggio.

Queste coltivazioni si attuano in forma diffusa nella pianura friulana, in particolare nella bassa pianura e contribuiscono per il 30 % circa del valore della produzione agricola regionale.

La presenza di impianti di stoccaggio e prima lavorazione risulta radicata e diffusa sul territorio: sono presenti in Regione una dozzina di essiccatoi cooperativi, la rete del Consorzio agrario ed altri operatori agroindustriali.

La diffusione massiccia di tali coltivazioni è dovuta, oltre che alla notevole vocazionalità territoriale, al sostegno garantito dal primo pilastro della PAC. Negli ultimi anni, il disaccoppiamento dei premi, l'evoluzione dei prezzi di mercato, anche a seguito di accordi commerciali internazionali, hanno determinato l'interesse dei produttori per altri utilizzi delle superfici dati gli insufficienti redditi aziendali, come risultato di bassi margini per unità di superficie e della ridotta dimensione media dell'azienda. Sussistono, inoltre, alcuni problemi di sanità vegetale, nella qualità sanitaria e una forte pressione sulle risorse, tutti fattori che portano a ritenere necessaria una riduzione degli attuali livelli di produzione (superfici e/o produttività), in particolare per il mais.

Il mantenimento di queste colture ha ragione nella presenza di alcuni indubbi **punti di forza**, quali: l'elevata

## REGIONE AUTONOMA FRIULI VENEZIA GIULIA

vocazionalità della pianura friulana, la buona disponibilità irrigua, la presenza di strutture di prima lavorazione, cooperative e consortili. In ottica di sviluppo, pesano i **punti di debolezza**, in particolare la polverizzazione aziendale, la produzione indifferenziata, non riconoscibile per categorie qualitative, la forte diffusione della monosuccessione di mais e l'utilizzo di elevate dosi di fertilizzanti. Nella filiera vanno rilevate le carenze strutturali dei centri di stoccaggio e di essiccazione e il loro scarso coordinamento, nonché la carenza di impianti per la trasformazione, specialmente con destinazione ad uso umano, e, più in generale, la scarsa integrazione con l'industria locale di seconda trasformazione. In questa situazione assumono rilievo le **minacce** costituite dalla forte competitività mondiale con contrazione dei prezzi, dalla diminuzione della domanda locale, in particolare per la riduzione dell'uso zootecnico, dalla possibile diffusione di tossine vegetali e litofagi, nonché dall'eventuale presenza degli OGM. Non mancano però anche **opportunità** interne alla filiera cerealicola, basate sulla flessibilità nell'uso dei suoi prodotti e dei suoli. Nella prima direzione va una più forte integrazione - orientata alla qualità - con gli altri settori della produzione primaria regionale (latte, carne) e con i settori correlati (industria panificatoria e biscottiera); nella seconda, la diversificazione con la produzione di agrienergie o la destinazione ad altri usi industriali.

**LATTIERO-CASEARIO**

Nella regione, le aziende agricole attive nella produzione di latte sono circa 1.800 e nella zona montana rappresentano l'orientamento produttivo prevalente. La consistenza delle vacche da latte in allevamento è di circa 43.000 capi e la quota latte regionale pari a circa 254.000 tonnellate. Il settore contribuisce a più del 10% della produzione agricola regionale.

La struttura aziendale si caratterizza per una dimensione medio-piccola: circa 800 aziende, pari a quasi il 50% del numero totale, hanno una SAU compresa tra 20 e 30 ettari, con un numero di capi bovini per azienda compreso tra 25 e 65; pertanto, non si può considerare conclusa la riorganizzazione del settore, che ha visto il forte calo del numero di aziende e il sostanziale mantenimento del quantitativo totale di latte prodotto.

Negli ultimi anni si è assistito ad una progressiva riduzione del valore aggiunto per gli allevatori, con un prezzo del latte fresco al produttore in calo e costi di produzione in aumento. Questo ha determinato condizioni di forti difficoltà per la maggior parte delle imprese, anche per le ridotte dimensioni medie aziendali. Negli ultimi anni, risultano in calo anche i prezzi del prodotto trasformato, dovuto a una contrazione della domanda e ad una forte concorrenza sui mercati.

Questa situazione negativa avviene malgrado l'elevata qualità della maggior parte delle produzioni di latte, la presenza di significative realtà consorziali ed agroindustriali e di una parte del prodotto garantito dalla DOP Montasio, la cui zona di produzione interessa l'intero territorio regionale. La zootecnia da latte regionale presenta altri **punti di forza** sul lato dell'integrazione territoriale, con l'esistenza di comprensori a forte caratterizzazione lattiero-casearia, il ruolo centrale riconosciuto nella salvaguardia dell'ambiente e del paesaggio nelle zone montane, la presenza di una razza bovina autoctona (PRI) e delle organizzazioni per la sua selezione e valorizzazione genetica.

I **fattori critici** più evidenti sono legati alla ridotta dimensione media aziendale, sia degli allevamenti, sia di molti caseifici, all'inadeguatezza degli impianti e delle strutture sia a livello di allevamento (inclusa la quasi totale assenza di un'efficiente gestione dei reflui zootecnici), sia di trasformazione del latte, all'elevata età media degli imprenditori. Questi elementi sono aggravati dalla limitata propensione al coordinamento, alla valorizzazione qualitativa e alla promozione commerciale dei caseifici di piccola dimensione, cooperativi e con altra forma giuridica. Queste caratteristiche non sono certo idonee per affrontare le **minacce** costituite da una tendenza flettente dei prezzi del latte, dalla forte competizione sia nel settore del latte fresco, sia nei prodotti trasformati, dal forte potere contrattuale della GDO.

Esistono però anche alcune **opportunità** per lo sviluppo, legate alla crescente sensibilità del consumatore alla qualità dei prodotti e alla possibile integrazione promozionale con le produzioni agroalimentari regionali di qualità e con il comparto turistico.

**ZOOTECNIA DA CARNE**

Con un valore della produzione pari a 160 Meuro, il comparto carni rappresenta circa il 20% del valore della produzione agricola regionale. Nell'ordine contribuiscono a questo risultato le carni suine (8,5%), le carni bovine (7,2%) e il pollame (5,1%).

Una vera e propria strutturazione di filiera è rinvenibile nella DOP Prosciutto di San Daniele (28 prosciuttifici e oltre 150 allevamenti riconosciuti nella regione).

Gli allevamenti avicoli e cunicoli sono di tipo industriale e sono diffusi su tutto il territorio regionale.

Negli ultimi anni, quasi tutti i comparti registrano un calo del valore della produzione e della capacità di allevamento. Questo è dovuto ai costi di produzione spesso troppo elevati, alla debolezza contrattuale degli

imprenditori zootecnici e, nel comparto bovino, alla presenza di una forte frammentazione aziendale con pochi allevamenti specializzati. Le preoccupazioni e gli allarmismi legati alla BSE e all'“influenza aviaria” hanno contribuito ad indebolire ulteriormente il settore, creando periodi di netta caduta dei prezzi e della domanda, con perdita di reddito e spesso con difficoltà finanziarie.

In controtendenza rispetto a questo quadro, le carni suine sono tra le poche produzioni regionali che hanno fatto registrare risultati positivi nel quadriennio 2000-2004.

In una prospettiva di sviluppo, va considerata l'esistenza di molti comprensori idonei alle produzioni foraggera e cerealicola, nei quali gli allevamenti hanno un inserimento territoriale generalmente buono, l'ampia diffusione della razza PRI, la notorietà e l'apprezzamento della DOP Prosciutto di San Daniele, l'attivazione della IGP Sauris, il prossimo riconoscimento della DOP “Vitellone Bianco e Rosso del Triveneto” e la presenza di altre preparazioni alimentari tipiche locali. In questi ultimi anni si sono inoltre registrate alcune interessanti esperienze di allevamento biologico, di razze minori e/o con modalità meno intensive.

Questi **elementi di forza** convivono con diversi **elementi di debolezza**, quali i costi di produzione elevati e l'insufficiente strutturazione delle aziende bovine, la dipendenza dall'estero per parte della genetica e dei capi da ristallo e le carenze nel segmento regionale della macellazione in uno scenario caratterizzato dal forte potere contrattuale dei gruppi industriali e di commercializzazione, generalmente extraregionali e dall'elevata competitività internazionale.

Le debolezze di filiera e l'insufficiente valorizzazione qualitativa della produzione di carni possono impedire di cogliere le **opportunità** rappresentate dal crescente interesse per la sicurezza sanitaria e per il potenziamento della tracciabilità e dalla richiesta dei consumatori e dei trasformatori di nuove produzioni, dalla presenza di disciplinare di qualità e dalla possibilità di integrazione promozionale con altri prodotti agroalimentari regionali di qualità e con il comparto turistico.

Da ultimo, va rilevata la scarsa diffusione di sistemi di valorizzazione energetica dei reflui zootecnici, ambito nel quale sono ora disponibili tecnologie affidabili e che potrebbe favorire sia un'integrazione di reddito e/o una riduzione dei costi, sia il rispetto di norme ambientali ed urbanistiche sempre più rigorose.

## VITIVINICOLO

La SAU investita a vigneto a livello regionale è pari a circa 18.000 ettari, per oltre il 75% in zone DOC. Sono interessate circa 9.000 aziende, che costituiscono oltre un terzo delle imprese agricole in attività. La superficie media di vigneto per azienda è di circa 2 ettari.

Il comparto contribuisce per quasi il 15 % alla PLV agricola regionale. Superfici vitate sono presenti in quasi tutta la pianura friulana, anche se la più forte concentrazione territoriale si registra nelle zone collinari sul confine orientale della regione.

Convivono due forme organizzative diverse: l'azienda con specializzazione vitivinicola (diretta vinificazione delle proprie uve e commercializzazione in proprio del vino) e quella di filiera con aziende produttrici di uva e la vinificazione/commercializzazione affidata al sistema cooperativo o a quello agroindustriale.

Dopo alcuni decenni molto favorevoli, il settore vitivinicolo regionale si confronta con i **problemi** legati all'apertura dei mercati e alla stagnazione dei consumi.

Mentre si mantiene buona la redditività del segmento trasformazione, la dinamica di settore è meno positiva per la produzione viticola di base, che evidenzia una crescita dei costi di produzione, legati sia alla ridotta dimensione aziendale, sia all'aumento dei costi del lavoro e alla scarsità di manodopera.

La vitivinicoltura è una produzione storicamente forte nella regione e destinata a rimanere uno dei settori agricoli di riferimento. Qui trova diversi ambiti ad elevata vocazione, che permettono alle aziende, generalmente dotate di discrete strutture e con un buon livello tecnologico di base nel segmento della trasformazione, un'ottima qualità delle produzioni. Altri **fattori di forza** sono la presenza di vitigni autoctoni e di un importante sistema vivaistico e, sul lato ambientale, la diffusione di pratiche colturali ecocompatibili e l'elevata integrazione paesaggistica dei vigneti. Sul piano commerciale, la produzione vinicola regionale ha un buon livello di diffusione su molti mercati, anche grazie al riconoscimento delle sue produzioni DOC e DOCG (soprattutto sui mercati europei) e può contare sulla presenza di enti e di affermate iniziative di promozione.

Oltre agli alti costi di produzione per le difficili condizioni di lavoro nelle zone acclivi e per il basso livello della meccanizzazione in campagna (scarsità di macchine agevolatrici), tra i **punti di debolezza** della viticoltura regionale vanno anche segnalate la significativa percentuale di vigneti da ristrutturare e la polverizzazione dell'offerta. Proprio nella fase finale della filiera e nella promozione sono presenti i limiti che in prospettiva possono aver maggior peso, con una modesta capacità di commercializzazione aggregata, poca conoscenza e diffusione di tecniche di marketing e limitato coordinamento di filiera e territoriale, a fronte di una crescente concorrenza delle produzioni di altri paesi e

REGIONE AUTONOMA FRIULI VENEZIA GIULIA

della continua evoluzione nelle preferenze del consumatore.

A queste debolezze e **minacce**, si contrappongono alcune **opportunità**, che il settore vinicolo regionale può cogliere grazie alle sue caratteristiche e al legame con una clientela locale esigente: l'aumento della cultura enologica, la crescita del turismo enogastronomico, la presenza di altre produzioni agroalimentari regionali di qualità. Altre occasioni di sviluppo, quali l'interesse per il prodotto biologico e l'apertura di mercati non tradizionali, richiedono una più forte capacità di innovare e di cooperazione.

### ENERGIE DA BIOMASSE

Nella regione è presente un'elevata disponibilità potenziale di biomasse utilizzabili a fini energetici, quali:

- sottoprodotti agricoli (500.000 t/anno, pari a 140.000 tep/anno);
- reflui zootecnici (1.600.000 t/anno, pari a 24.000 tep/anno);
- sottoprodotti dell'attività forestale (60.000 t/anno, pari a 20.000 tep/anno).

È inoltre possibile destinare una parte della SAU alla produzione di colture no food per utilizzo agroenergetico.

Molto modesto è l'attuale utilizzo delle risorse rinnovabili: nella zona montana la filiera legno energia è in fase di attivazione, mentre nella zona di pianura le filiera agro-energetiche e legno-energia debbono ancora essere avviate. L'utilizzo prevalente è quello domestico di biomasse forestali, anche se alcuni impianti a cippato o pellet, prevalentemente localizzati nella zona montana e a gestione pubblica, stanno per essere completati. Del tutto assente è la trasformazione industriale ed aziendale di P.A.E. (prodotti agro-energetici). Per gli impianti di media e grossa dimensione, l'evoluzione è necessariamente lenta a causa della tempistica dell'iter autorizzativo (VIA - concessioni edilizie), ma anche per l'incertezza sugli interventi nel campo della fiscalità.

Malgrado ciò, lo sviluppo è legato all'interesse degli imprenditori agricoli per questa occasione di diversificazione/riconversione produttiva, all'interesse degli investitori del settore delle bioenergie, nonché all'evoluzione del settore saccarifero in conversione e alla disponibilità di risorse comunitarie dell'O.C.M. zucchero. In questa evoluzione, un ruolo interessante potrebbe essere svolto dalla rete delle strutture cooperative attive nell'essiccazione dei cereali.

La produzione di materia prima in regione sconta però la scarsa dimensione media delle aziende agricole e l'elevata polverizzazione e frammentazione aziendale. La filiera si presenta debole anche negli altri segmenti per l'assenza di impianti industriali di produzione di etanolo e biodiesel in attività e per i servizi tecnici (commerciali, consulenza, assistenza) poco sviluppati ed operanti in mercato ancora poco trasparente.

Vanno, inoltre, considerate le limitazioni alle pratiche colturali troppo intensive su un'area fortemente vocata e produttiva, conseguenti alla delimitazione ai sensi della Direttiva nitrati, e i costi elevati di impianto per cedui/culture pluriennali (SRF).

Nell'ambito dell'utilizzo energetico di sottoprodotti agricoli, va considerato con interesse la disponibilità di biomasse complementari di origine industriale (alimentare e di altri comparti).

Nella zona montana, l'interesse si concentra sulle biomasse forestali, per l'utilizzo delle quali sono in fase di avvio diversi impianti, in questo caso limitate dagli alti costi di raccolta e di concentrazione delle materie prime per polverizzazione, frazionamento e un'inadeguata viabilità e logistica forestale.

Pur in un quadro caratterizzato dalla mancanza di elementi esaustivi e dall'incertezza del quadro normativo, va considerato il necessario contributo della regione al raggiungimento degli obiettivi nazionali (direttiva 30/2003 sui biocarburanti) e, nel medio periodo, il probabile rafforzamento degli obiettivi di Kyoto e il conseguente aumento dell'utilizzo di fonti rinnovabili. Il settore primario regionale potrebbe trarne vantaggio sia come alternativa colturale ai seminativi, sia per la possibilità di utilizzo dei reflui zootecnici e dei materiali forestali di scarto, ottenendo un beneficio congiunto ambientale ed economico. Anche nel breve periodo, il ritorno economico offerto dal sistema dei certificati energetici, la domanda crescente di legname, cippato e pellet, la disponibilità di tecnologie efficienti (alcune adatte anche a filiere di dimensione limitate), la normativa favorevole alla produzione e vendita aziendale di energia, accanto alla possibilità di valorizzare le buone pratiche nazionali ed internazionali esistenti e le relazioni con altri partner già avviate con progetti transfrontalieri rendono interessante l'attuazione di filiere energetiche in ambito regionale.

Nella definizione della scelte, andrà considerato il rapido sviluppo della produzione di materie prime agricole o di prima trasformazione (oli) in paesi terzi (paesi asiatici e sud americani) a costi contenuti, come pure la presenza sul mercato delle materie prime forestali di prodotti economici e di scarsa qualità.

### FRUTTICOLTURA

La superficie frutticola regionale ammonta nel 2005 a circa 2.700 ha per una produzione di quasi 72.000 tonnellate. Più della metà della superficie è interessata alla coltura del melo (ha 1.439), seguita dall'actinidia (ha 572),

pero (ha 305), pesce (ha 276) e altre specie minori.

Il numero delle aziende impegnate nella frutticoltura è di circa 1700. Gli impianti sono situati quasi esclusivamente in pianura.

Il territorio regionale si presta sia a produzioni di qualità nelle specie commercialmente più importanti, sia alla valorizzazione di alcune varietà autoctone per una destinazione a mercati più limitati. Lo spazio commerciale è dato da un mercato regionale con domanda eccedente l'offerta (anche per la presenza di importanti plessi turistici), dall'interesse (consumatori, operatori, GDO) verso le produzioni locali e dalla vicinanza ad importanti mercati centro-europei. Questi punti di forza si sono recentemente consolidati con la presenza di cooperative monoprodotto con elevata specializzazione produttiva e dotate di strutture per la lavorazione, conservazione e confezionamento, che lasciano intravedere notevole opportunità in un mercato caratterizzato da una crescente attenzione ai marchi di qualità e alla certificazione del prodotto e con un forte differenziale di prezzo tra produzione e consumo.

Per concretizzare le favorevoli prospettive, e poter competere con le produzioni extraregionali (spesso con qualità certificata) e dei paesi nuovi produttori (spesso con qualità, anche sanitaria, inferiore), è necessario superare le numerose debolezze del settore.

Sul lato della produzione di base, va segnalata la significativa percentuale di frutteti che richiedono di essere rinnovati, sia per età, sia perché tecnicamente superati, le strutture aziendali e la meccanizzazione spesso obsolete e, in generale, la scarsa propensione all'innovazione e alla diversificazione di processo/prodotto/servizio, anche per un'età media dei conduttori piuttosto alta e uno scarso ricambio generazionale.

Dal punto di vista della compatibilità ambientale e dell'adesione a certificazioni, le produzioni convenzionale sono spesso svolte con tecniche inadeguate e quelle biologiche sono limitate ed eccessivamente basate su varietà autoctone, nonché debbono affrontare gli elevati costi di gestione di linee di lavorazione separate.

Dal punto di vista dell'organizzazione del settore, va rilevata la limitata gamma di prodotti, una commercializzazione inadeguata (polverizzazione dell'offerta e limitato potere contrattuale nei rapporti di filiera), l'assenza di un'unica OP regionale, il sottoutilizzo delle strutture di lavorazione e degli impianti di condizionamento, trasformazione e commercializzazione, l'insufficiente integrazione con GDO e agroindustria, lo scarso utilizzo di sistemi di analisi e di informazione economica e di politiche di marchio e di certificazione, l'insufficiente attività di promozione al consumatore.

Si tratta, quindi, di un comparto che richiede una diffusa azione di ammodernamento per cogliere le molte opportunità presenti e per ampliare la base produttiva.

## ORTICOLTURA

Pur con caratteristiche agronomiche simili a quelle di regioni con un importante comparto orticolo, il settore regionale è molto limitato, orientato alla commercializzazione locale e con una scarsa presenza sui mercati esterni.

La produzione è principalmente localizzata in pianura in aree dotate di irrigazione e spesso trova nella vendita diretta un importante strumento per aumentare il valore aggiunto agricolo; come contropartita, la limitata estensione produttiva regionale e la polverizzazione dell'offerta determinano uno scarso sviluppo e una difficile sostenibilità economica delle strutture cooperative di raccolta, trasformazione e commercializzazione, prevalentemente monoprodotto con elevata specializzazione produttiva e dotate di strutture per la lavorazione, conservazione e confezionamento.

La regione ha numerose piccole produzioni di qualità e tipiche (asparago, fagiolo, patata, aglio), alle quali sono spesso dedicate manifestazioni e che caratterizzano alcuni ambiti territoriali; questa possibilità è espandibile con il recupero e la valorizzazione di varietà autoctone ancora presenti.

Analogamente a quanto visto per la frutticoltura, il mercato regionale presenta una domanda eccedente l'offerta e crescente è l'interesse del mercato (consumatori, operatori, GDO) verso le produzioni locali.

Il comparto presenta molti dei **punti di debolezza** di una produzione limitata, quali la scarsa applicazione di nuove tecnologie, la difficoltà ad adeguarsi alle norme in materia di sicurezza ambientale ed alimentare, l'insufficiente attenzione alle politiche di marchio e di certificazione, la scarsa cooperazione tra operatori, l'assenza di un'unica OP regionale e la scarsa integrazione con il settore della trasformazione, la GDO e l'agroindustria, con il settore turistico e ricettivo.

La vendita diretta è a sua volta limitata dalla scarsa diversificazione e collaborazione delle imprese agricole, dall'inadeguatezza delle strutture di lavorazione e commercializzazione, dagli elevati costi di gestione e dalla carente infrastrutturazione turistica del territorio rurale.

Malgrado queste difficoltà, l'orticoltura regionale potrebbe avvantaggiarsi delle ampie differenze di prezzo tra produzione e consumo, se sa attivare filiere piccole, ma efficienti e sa cogliere la crescente attenzione dei consumatori e della ristorazione collettiva al prodotto fresco locale, con garanzia di qualità, biologico, che può

## REGIONE AUTONOMA FRIULI VENEZIA GIULIA

permettere di fronteggiare la competizione sia delle produzioni extraregionali (spesso con qualità certificata), sia dei paesi nuovi produttori (spesso con qualità, anche sanitaria, inferiore).

**FLORICOLTURA**

Complessivamente, le circa 110 aziende attive hanno una superficie aziendale di 127,7 Ha, dei quali 39,5 di superfici protette e un valore della produzione stimato in 64 milioni di euro.

La floricoltura del Friuli Venezia Giulia è una realtà disomogenea, composta da aziende molto importanti a livello nazionale ed internazionale e da realtà medio piccole:

- 2% di aziende sopra i 40.000 mq: totale superficie 155.000 mq di cui 105.000 mq superfici protette;
- 8% di aziende tra i e i 40.000 mq: totale superficie 375.000 mq, di cui 155.000 mq superfici protette;
- 28% di aziende tra i 4.000 e i 10.000 mq: totale superficie 297.000 mq, di cui 132.000 mq superfici protette;
- 30% di aziende tra i 1.000 e 4.000 mq: totale superficie 240.000 mq, di cui 82.000 mq superfici protette;
- 32% di aziende inferiori a 1.000mq: totale superficie 210.000 mq di cui 26.000 mq superfici protette.

La rapida evoluzione delle imprese nazionali e dei partner europei hanno fatto emergere l'inadeguatezza della struttura produttiva regionale, che determina minor innovazione di prodotto/processo ed elevati costi di produzione, tra i quali quello energetico, in particolare per il riscaldamento delle strutture, assume un ruolo determinante. Qualità dei prodotti e contenimento dei costi sono obiettivi che possono integrarsi a livello aziendale, ampliando l'informatizzazione dei processi produttivi e del controllo delle produzioni.

Le buone conoscenze e le competenze tecniche dei floricoltori, che hanno permesso alta qualità delle produzioni, devono poter contare con un adeguato sistema di assistenza tecnica specialistica e su un rafforzamento delle capacità manageriali, fattori attualmente carenti.

Sul piano del rapporto con il mercato i segnali sono contrastanti: alla concentrazione delle produzioni di elevata qualità fa riscontro la frammentazione della produzione, la scarsa cooperazione nella vendita, la mancata riconoscibilità delle produzioni locali e la limitata informazione ai consumatori e promozione, in particolare dei prodotti certificati.

**OLIVICOLA**

In regione ci sono solo 300 Ha di olivo, di cui circa la metà messi a dimora negli ultimi 5 anni e quindi in parziale produzione. Nel 2005, sono state prodotte circa 500 tonnellate di olive, interamente destinate alla trasformazione in olio.

Gli impianti sono situati principalmente nel Carso, nell'area collinare e pedecollinare e in pianura solo nel cividalese. Le aziende agricole professionali con coltivazione di olivo sono circa un centinaio e per una decina l'olivo rappresenta una quota sostanziale dell'attività agricola. L'età media degli imprenditori è elevata.

Si tratta pertanto di una produzione limitata e con una forte frammentazione produttiva, destinata alla vendita diretta, dal momento che mancano forme organizzate di commercializzazione del prodotto.

L'espansione è dettata dall'ottima qualità e dall'immagine del prodotto in termini salutistici e, considerata l'attuale limitata conoscenza del prodotto da parte dei consumatori, la domanda potrebbe aumentare ulteriormente.

Non mancano quindi le opportunità per una produzione che non presenta vincoli allo sviluppo (se non la riduzione della SAU per urbanizzazione ed infrastrutturazione del territorio) e che può costituire un elemento di pregio anche in chiave di valorizzazione del patrimonio e paesaggistico a fini turistici.

I **punti di forza** dell'olivicoltura regionale sono: la presenza di ottime varietà locali (es. bianchera e carbona), l'elevata qualità delle produzioni collocate in siti vocati e al limite nord dell'areale di coltivazione, la presenza di una DOP riconosciuta (DOP Tergeste), la diffusione della vendita diretta, la vicinanza di grossi centri urbani e di plessi turistici come potenziali canali commerciali, l'ecocompatibilità delle tecniche colturali e la facilità di passaggio all'agricoltura biologica, l'integrazione nell'offerta dei panieri aziendali e regionali, il buon impatto degli oliveti in termini di paesaggio e presidio del territorio e coltivazione utile per il recupero di terreni marginali o abbandonati.

I **punti di debolezza** sono la bassa produzione unitaria e gli elevati costi di coltivazione, la possibilità di eventi climatici eccezionali con danni da freddo, la frammentazione degli impianti olivicoli, l'onerosità delle sistemazioni idraulico agrarie dei terreni collinari e carsici, la scarsa diffusione del metodo di produzione biologico, la limitata assistenza tecnica e l'elevata età media degli imprenditori.

A valle della produzione olivicola, si registra la presenza di impianti di trasformazione obsoleti o tecnicamente non adeguati e in alcuni areali la mancanza di impianti di molitura, la limitata certificazione di qualità del prodotto e la scarsa promozione del prodotto.

Inoltre, la formazione degli addetti nei settori della produzione, trasformazione, marketing è limitata e l'integrazione con il comparto turistico e ricettivo è scarsa.



PROGRAMMA DI SVILUPPO RURALE 2007-2013

**PRODUZIONE BIOLOGICHE**

In regione sono presenti circa 300 aziende di produzione con il metodo biologico, concentrate prevalentemente nell'area collinare e dell'alta pianura friulana. La produzione si realizza su circa 2.800 ettari e le colture prevalenti sono le cerealicole (35%), le foraggere zootecniche (21%), le viticole (11%) e le frutticole (11%).

Dopo la forte espansione fino ai primi anni 2000, si è assistito ad un rallentamento ed attualmente la situazione è sostanzialmente stabile. Il mancato sviluppo può essere legato alla scarsa redditività dovuta agli alti costi di produzione e alla difficoltà del mercato di assorbire le produzioni ad un prezzo che remunererà adeguatamente le risorse impiegate (ridotta disponibilità economica delle famiglie in questa fase congiunturale), nonché a fattori di incertezza, quali le prospettive del biologico in coesistenza con le produzioni OGM.

Il settore biologico regionale è caratterizzato da un ridotto numero di aziende di modeste dimensioni medie, attive in diversi comparti e, pertanto, con poca incidenza sul mercato dei singoli prodotti. La ricchezza del paniere produttivo a livello di singola impresa permette l'apertura di punti vendita aziendali, ma rende più difficile la relazione con i trasformatori (cantine, forni artigianali) e i negozi specializzati. Questi operatori, in forma parziale, e la GDO e le imprese di ristorazione collettiva (domanda sostenuta dalla legge regionale sulle mense biologiche), per la quasi totalità, utilizzano prodotti provenienti da fuori regione (ma anche da paesi extra-UE), sia per l'insufficienza dell'offerta locale, sia per la maggior capacità di altri sistemi di concentrazione dei prodotti e di garanzia di fornitura nel corso dell'anno.

La produzione biologica regionale ha, quindi, ottime opportunità, ma non è attualmente in grado di coglierle a meno che non integri il modello attuale, piccolo, isolato e a vendita diretta, con una rete produttiva, di trasformazione e commerciale, che scambia prodotti e servizi, capace di dialogare con la domanda organizzata, di sviluppare i nuovi canali commerciali alternativi (gruppi d'acquisto, consegne a domicilio, ecc.) e di entrare in sinergia con il settore agrituristico e con le fattorie didattiche. Un esempio in questa direzione viene dalle vicine aziende carinziane e slovene con le quali si è avviata un'interessante collaborazione transfrontaliera.

Va però rilevato che i maggiori oneri per il controllo, la certificazione e per la gestione documentale (che si associano ai maggiori costi per la riconversione e l'ammodernamento di impianti e strutture, nonché alle minori rese unitarie rispetto alle produzioni convenzionali), costituiscono un ostacolo alla crescita delle produzioni certificate. Dovrebbe, pertanto, emergere l'interesse pubblico per lo sviluppo di un metodo di produzione a ridottissimo impatto ambientale ed utile per salvaguardare le risorse, la biodiversità e il paesaggio rurale, anche considerando le prospettive di mercato e la presenza e l'interesse da parte dei giovani imprenditori.

Per ulteriori informazioni sull'agricoltura biologica in regione, si rimanda al paragrafo "Agricoltura biologica e benessere degli animali" del seguente capitolo 3.1.4 – Ambiente e gestione del territorio.

**COMPETITIVITÀ DEL SETTORE FORESTALE**

Analogamente a quanto realizzato per i comparti del settore agricolo, anche per il settore forestale è stata condotta un'analisi partecipata, con il coinvolgimento dei principali attori e portatori di interesse, al fine della redazione di un quadro informativo funzionale alla definizione di strategie operative. Alle informazioni così raccolte sono stati associati i dati ottenuti da una recente indagine sul settore.

La regione è caratterizzata da circa 275.000 ha di bosco con un incremento di massa forestale complessiva di 800.000 mc/anno. Circa 70.000 ha di bosco sono già certificati per una gestione forestale sostenibile (GFS). Le utilizzazioni boschive interessano meno di 150.000 mc/anno, a fronte di un fabbisogno degli utilizzatori regionali di circa 3.000.000 mc. Da questi dati emergono evidenti le potenzialità e i limiti della silvicoltura regionale.

Il patrimonio forestale regionale aumenta con un tasso di incremento annuo superiore a quello nazionale e di poco inferiore a quello europeo.

Indicatore di contesto n. 6

Territorio	Produttività delle foreste
	Incremento medio annuo del volume netto di FAWS
EU25	4,91
EU15	4,81
ITALIA	3,11
Friuli Venezia Giulia	4,36
Unità di misura	1000 mc su corteccia / anno / ha di FAWS*

\*Le FAWS sono le superfici in grado di fornire legname, ovvero quelle raggiungibili e dove è possibile procedere al taglio.

Tabella 38 – Produttività delle foreste

Fonte dati: Eurostat – TBFRA, 2000 - Elaborazione: DG AGRI – G2, 2000

## REGIONE AUTONOMA FRIULI VENEZIA GIULIA

Malgrado la produttività delle foreste regionali sia assestata su buoni livelli, il valore della produzione forestale non è aumentato nel corso degli ultimi vent'anni e si è assistito ad una forte diminuzione delle imprese attive e della forza lavoro. In media, le ditte forestali lavorano 130-140 giornate all'anno con ampie variazioni nelle diverse zone della regione, dettate da ragioni climatiche o dall'organizzazione aziendale.

Nel 2004 sono stati utilizzati 112.790 mc e 194.850 q di legname di cui 88.700 mc e 5.600 q di conifere e 24.090 mc e 189.250 q di latifoglie per un totale di circa 137.996 mc. I dati in quintali si riferiscono prevalentemente ai boschi di latifoglie dell'area prealpino-collinare, dove il prodotto principale è la legna da ardere.

Di questi circa 20.800 mc sono stati venduti attraverso la Borsa del legno, - gestita dalla società Legnoservizi, a cui aderiscono proprietari pubblici, fra cui la Regione, e privati di boschi in Friuli Venezia Giulia - struttura nata per garantire la trasparenza del mercato del legname. Il volume venduto è cresciuto anche negli anni più recenti (33.000 mc nel 2006) e la domanda di legname rivolta dai clienti (segherie) alla Società è superiore a quello che i soci le conferiscono per la vendita. Solo il 50% del legname venduto attraverso la Borsa del Legno regionale è acquistato da imprese di trasformazione della Regione, che si approvvigionano in genere sul mercato estero. In tutto il territorio regionale, sono attive una sessantina di segherie, tutte di piccole dimensione con volumi lavorati che in area montana non superano i 12.000 mc/anno, con una riduzione del 30,9 % rispetto al 1996.

	Volumi lavorati		Saldi
	1996	2005	Differenza %
Totale volume lavorato	196.759	137.996	-30,9
Volume medio lavorato	1.376	1.621	15,1

Tabella 39- Volumi lavorati, 2005

Fonte: Imprese di utilizzazione boschiva – Indagine conoscitiva 2005, Legno Servizi scarl

L'andamento dei prezzi medi è in linea con il mercato del legname tondo europeo. Il calo evidenziato negli ultimi anni trova risposta nella continua immissione nel mercato di legname proveniente da Paesi dove non esistono regole sullo sfruttamento delle risorse forestali e dove vi è un costo del lavoro molto basso. Dal 2005 si sta assistendo ad un nuovo aumento dei prezzi medi del legname.

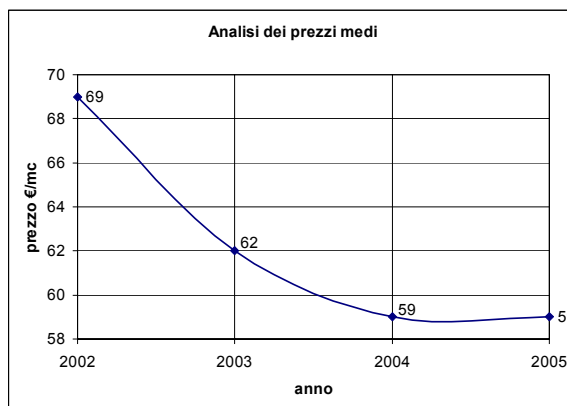


Figura 22 - Andamento dei prezzi medi della produzione legnosa dai boschi regionali venduta attraverso la Borsa del legno, 2005 - Fonte: Società Legno Servizi, 2005

Un'altra caratteristica del settore delle utilizzazioni forestali, già in parte evidenziata nel paragrafo inerente la struttura e la dimensione media delle aziende forestali, risulta essere la scarsa specializzazione delle ditte, che generalmente utilizzano i lotti in modo autonomo. Prevengono infatti le imprese che dispongono di un'attrezzatura completa per tutte le fasi dell'utilizzazione boschiva: taglio e allestimento, concentrazione ed esbosco, trasporto, mentre ditte altamente specializzate in una fase specifica sono molto rare. A questo scenario non può che corrispondere una produttività ridotta, ancorché migliorata grazie a investimenti aziendali.

Il sostegno negli anni alla meccanizzazione forestale ha portato all'aumento parziale della produttività, ma non a una maggiore redditività e allo sviluppo della silvicoltura per l'inefficienza relativa dei cantieri e l'aumento dei

PROGRAMMA DI SVILUPPO RURALE 2007-2013

costi di produzione, in particolare della manodopera, e per la riduzione del valore del legname, a causa della concorrenza di prodotti provenienti da paesi con foreste non certificate. Questa situazione è acuita dall'insufficiente qualificazione tecnologica e valorizzazione commerciale del legname regionale. Inoltre il settore registra un'alta incidenza di infortuni sul lavoro.

In conclusione, si può affermare che il settore risulta nell'ultimo decennio in sofferenza strutturale e in conseguenza di ciò si evidenzia il vistoso calo del totale volume lavorato (-30,9%) (tabella 39). Tale sofferenza va imputata principalmente al consistente calo dei prezzi medi della produzione legnosa (figura 22), proveniente dai boschi regionali (- 14,5% nell'ultimo quinquennio) cui il sistema delle imprese non ha saputo reagire adeguatamente se non per la parte che ha aderito ai nuovi modelli organizzativi e gestionali che fanno riferimento alla Borsa del legno regionale.

Per quanto riguarda il rendimento economico del settore forestale montano si riscontra quindi un consistente decremento nell'ultimo decennio tale da renderlo marginale rispetto al settore agricolo (tabella 35). Tutto ciò nonostante il livello degli investimenti fissi che nel passato periodo di programmazione 2000-2006 ha raggiunto un importo di circa 30 Meuro.

Eppure lo sviluppo del settore è possibile, ora più che in passato, per la domanda di legname grezzo e di biomasse forestali per uso energetico in forte aumento e con prospettive positive, per la presenza di forme associative tra proprietari forestali e di adeguati sistemi di commercializzazione recentemente attivati, nonché per una maggior attenzione degli utilizzatori alla certificazione ambientale della produzione legnosa. Un'ulteriore opportunità è data dall'integrazione transfrontaliera e interregionale con realtà caratterizzate da economie forestali consolidate e moderne e dalla possibilità di avviare forme di cooperazione con queste.

## COMPETITIVITÀ DEL SETTORE ALIMENTARE

Il contributo del settore delle industrie alimentari, delle bevande e del tabacco è pari ad oltre 430 Meuro, in leggera contrazione a prezzi costanti negli ultimi anni. In termini di valore aggiunto prodotto, il settore contribuiva nel 2003 per una quota pari all'1,8% al totale regionale; questa percentuale è inferiore a quella rilevata a livello del Nord Est e a livello nazionale, pari rispettivamente al 2,7% e al 2,3% (2003).

Indicatore iniziale di obiettivo n. 13

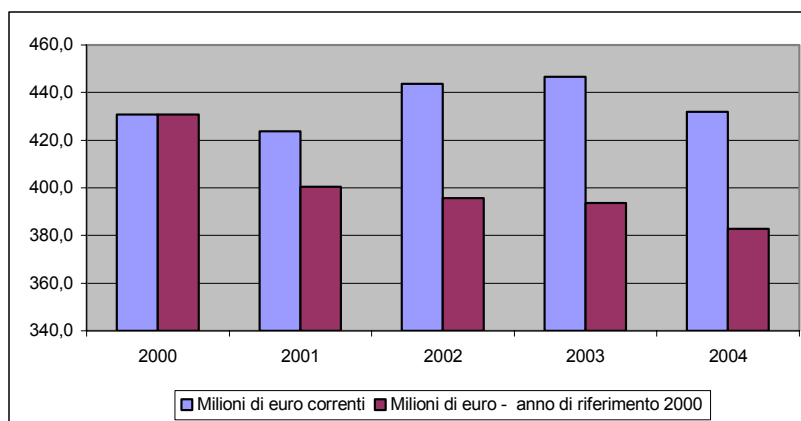


Figura 23 - Valore aggiunto ai prezzi base del settore Industrie alimentari, delle bevande e del tabacco

Fonte: ISTAT

Elaborazione: Direzione centrale risorse agricole, naturali, forestali e montagna, 2006

Per comprendere l'evoluzione strutturale dell'industria alimentare del Friuli Venezia Giulia negli ultimi decenni, in primo luogo vengono analizzati i dati relativi agli ultimi tre Censimenti Generali dell'Industria e dei Servizi . Nel

## REGIONE AUTONOMA FRIULI VENEZIA GIULIA

2001 risultavano circa 1.280 unità locali<sup>9</sup> operanti nel comparto in ambito regionale<sup>10</sup>, con una flessione rispetto al 1991 pari al 13,7%. La maggior parte delle unità locali regionali, quasi il 70% nel 2001, ricade nella categoria della fabbricazione degli altri prodotti alimentari, che comprende importanti produzioni quali quelle dolciarie (panetteria e pasticceria, biscotti) e del caffè; si può peraltro osservare che si tratta di settori scarsamente collegati alla produzione agricola regionale.

	1981	1991	2001	var. % 1991-2001	var. % 1981-2001
Produtz., lavoraz. e conservazione di carne e di prodotti a base di carne	152	124	121	-2,4	-20,4
Produtz., lavoraz. e conservazione di pesce e di prodotti a base di pesce	9	12	7	-41,7	-22,2
Lavoraz. e conservaz. di frutta e di ortaggi	12	22	12	-45,5	0,0
Fabbr. di oli e grassi vegetali e animali	3	3	3	0,0	0,0
Industria lattiero-casearia	366	271	119	-56,1	-67,5
Lavoraz. di granaglie e prodotti amidacei	153	63	44	-30,2	-71,2
Fabbr. di prodotti per l'alimentazione degli animali	12	9	13	44,4	8,3
Fabbricazione di altri prodotti alimentari	487	858	871	1,5	78,9
Industria delle bevande	126	120	89	-25,8	-29,4
<b>Totale</b>	<b>1.320</b>	<b>1.482</b>	<b>1.279</b>	<b>-13,7</b>	<b>-3,1</b>

Tabella 40 - Andamento delle unità locali dell'industria alimentare tra il 1981 e il 2001

Fonte: ISTAT, Censimenti Generali dell'Industria e dei Servizi

Elaborazione: Direzione centrale risorse agricole, naturali, forestali e montagna, 2006

Negli ultimi decenni si è registrato un processo di concentrazione delle unità locali in direzione di questo gruppo economico (anche se in realtà si tratta di una categoria "residuale" e ovviamente eterogenea): nel 1981 l'incidenza delle unità locali ad esso appartenenti sul totale era infatti ancora inferiore al 40%, nel 1991 si avvicinava al 60% (in termini di addetti<sup>11</sup> il trend è analogo, solo che l'incidenza è di circa dieci punti percentuali inferiore). In particolare il numero delle unità locali appartenenti alla categoria concernente la fabbricazione di altri prodotti alimentari è cresciuta in termini assoluti del 76% tra il 1981 e il 1991 (pari a 371 unità in più).

Al contrario si possono registrare delle consistenti diminuzioni nel comparto delle carni, della lavorazione di granaglie e prodotti amidacei, delle bevande. L'industria delle bevande (che riguarda soprattutto la produzione di vino al di fuori delle aziende agricole<sup>12</sup>) ha subito un forte ridimensionamento tra il 1991 e il 2001, perdendo oltre il 25% delle unità locali e il 40% degli addetti (rispetto al 1981 il numero di occupati si è dimezzato, come si può osservare nella tabella 42; tale risultato è attribuibile in parte a una contrazione delle attività e in parte all'automazione di alcune fasi della lavorazione (così come avvenuto in altri comparti quali quello del pesce e dell'ortofrutta). La produzione di bevande, comunque, se dal punto di vista strettamente quantitativo presenta una consistenza sempre più limitata (nel 2001 contava 89 unità locali e 1.000 addetti), dal punto di vista qualitativo include ancora punte di eccellenza (produzione vinicola DOC) o di antiche tradizioni (produzioni di liquori e di birra).

Per quanto concerne il comparto delle carni, la contrazione del numero di unità locali è stata accompagnata da un incremento degli occupati che ha portato all'aumento delle dimensioni medie degli stabilimenti di produzione; le unità locali del comparto sono infatti passate da una media di quasi 8 addetti nel 1981 a 12,5 nel 2001. Tale fenomeno è sicuramente legato alla crescente valorizzazione del prosciutto di San Daniele, che costituisce il

<sup>9</sup> Per unità locale si intende il luogo fisico nel quale un'unità giuridico-economica (impresa, istituzione) esercita una o più attività economiche. L'unità locale corrisponde ad un'unità giuridico-economica o ad una sua parte, situata in una località topograficamente identificata da un indirizzo e da un numero civico. In tale località, o a partire da tale località, si esercitano delle attività economiche per le quali una o più persone lavorano (eventualmente a tempo parziale) per conto della stessa unità giuridico-economica. Costituiscono esempi di unità locale le seguenti tipologie: agenzia, albergo, ambulatorio, bar, cava, deposito, domicilio, garage, laboratorio, magazzino, miniera, negozio, officina, ospedale, ristorante scuola, stabilimento, studio professionale, ufficio, ecc.

<sup>10</sup> A queste si può aggiungere un'impresa nell'industria del tabacco, che nel 2001 impiegava 9 addetti.

<sup>11</sup> Per addetti si intendono persone occupate in un'unità giuridico-economica come lavoratori indipendenti o dipendenti (a tempo pieno, a tempo parziale o con contratto di formazione e lavoro), anche se temporaneamente assenti dal lavoro.

<sup>12</sup> Su 89 unità locali censite nel 2001, 55 riguardano la produzione di vino.

## PROGRAMMA DI SVILUPPO RURALE 2007-2013

prodotto trainante del relativo distretto alimentare<sup>13</sup>, e che ha una forte immagine sui mercati, in particolare su quelli esteri. Molto meno positiva è la situazione relativa la capacità regionale di macellazione. Nel 2002 sono stati macellati in regione solo 51.400 capi bovini e 112.000 suini, rispettivamente l'1,2% e lo 0,85% del totale nazionale per queste due specie, valori inferiori al peso relativo della zootecnia regionale. Strutture ancor più limitate sussistono per le altre specie.

## Indicatore iniziale di obiettivo n. 12

	1981	1991	2001	var. % 1991-2001	var. % 1981-2001
Produz., lavoraz. e conservaz. di carne e di prodotti a base di carne	1.187	1.497	1.518	1,4	27,9
Produz., lavoraz. e conservaz. di pesce e di prodotti a base di pesce	617	402	159	-60,4	-74,2
Lavoraz. e conservaz. di frutta e di ortaggi	107	89	45	-49,4	-57,9
Fabbr. di oli e grassi vegetali e animali	9	9	11	22,2	22,2
Industria lattiero-casearia	1.570	1.341	884	-34,1	-43,7
Lavoraz. di granaglie e prodotti amidacei	679	315	266	-15,6	-60,8
Fabbr. di prodotti per l'alimentazione degli animali	442	326	207	-36,5	-53,2
Fabbricazione di altri prodotti alimentari	3.019	4.871	5.214	7,0	72,7
Industria delle bevande	2.156	1.706	1.002	-41,3	-53,5
<b>Totale</b>	<b>9.786</b>	<b>10.556</b>	<b>9.306</b>	<b>-11,8</b>	<b>-4,9</b>

Tabella 41 - Andamento degli addetti dell'industria alimentare tra il 1981 e il 2001

Fonte: ISTAT, Censimenti Generali dell'Industria e dei Servizi

Elaborazione: Direzione centrale risorse agricole, naturali, forestali e montagna, 2006

Uno dei risultati in assoluto meno positivi è quello registrato dall'industria lattiero-casearia, che ha accusato tra il 1991 e il 2001 una variazione negativa pari al 56% per le unità locali e al 34% per quanto concerne gli addetti, a causa della chiusura di molte piccole realtà, in particolare latterie turnarie e cooperative. Le informazioni più recenti confermano la tendenza ad una progressiva riduzione del numero delle unità produttive lattiero-casearie, alla quale si accompagna una meno marcata del latte vaccino consegnato.

Per quanto riguarda il settore dell'ortofrutta, si registra negli ultimi decenni un andamento negativo degli occupati nell'ambito della lavorazione e conservazione di frutta e di ortaggi a fronte della sostanziale stabilità del numero di unità locali. Tale comparto, assieme a quello della fabbricazione di oli e grassi e a quello del pesce, risulta scarsamente presente sul territorio regionale; i volumi produttivi poco elevati e la mancanza di strutture di trasformazione dei prodotti ortofrutticoli penalizzano l'industria alimentare regionale in termini di mancata creazione di valore aggiunto, che potrebbe ottenersi tramite la soddisfazione della crescente domanda di mercato in tale senso (anche nel campo delle produzioni biologiche).

Infine, anche il comparto della produzione di alimenti per animali, pur rimanendo sostanzialmente stabile nel numero delle unità locali, fa registrare il dimezzamento del numero degli addetti tra il 1981 e il 2001 (da 442 a 207, distribuiti in appena 13 unità locali). Tale andamento dimostra come la maggior parte della produzione maicicola del Friuli Venezia Giulia, che risulta al primo posto nell'ambito delle produzioni agricole regionali, trovi impiego in filiere agro-industriali esterne al territorio regionale.

Nel complesso, comunque, il numero di occupati nell'industria alimentare e delle bevande regionale risulta abbastanza stabile nel lungo periodo, oscillando intorno alle 10.000 unità (nel 1971 si erano registrati 10.776 addetti); tra il 1991 e il 2001 si è verificata però una flessione pari all'11,8%.

Rispetto al contesto regionale, emerge uno sbilanciamento delle province di Trieste e Gorizia verso la categoria concernente la fabbricazione di altri prodotti alimentari (si pensi ad esempio alle importanti produzioni di caffè o dolciumi presenti nell'area isontino-giuliana), mentre per quanto riguarda le altre due province risultano decisamente più sviluppati i comparti della produzione della carne e quello lattiero-caseario.

Dopo aver analizzato i dati relativi alle ultime rilevazioni censuarie, verranno ora esaminati i dati più recenti, sia quelli diffusi dall'ISTAT che di fonte Camerale, che permettono di delineare un quadro più aggiornato.

<sup>13</sup> Bisogna ricordare che per ora quello di San Daniele è l'unico distretto industriale dell'alimentare esistente in regione; è peraltro attualmente allo studio un progetto per la costituzione di un distretto agroalimentare della Bassa Friulana, che darebbe impulso all'agricoltura e all'attività di trasformazione nell'area, nonché allo sviluppo dell'offerta agrituristica.

REGIONE AUTONOMA FRIULI VENEZIA GIULIA

Il numero degli occupati nell'industria alimentare regionale, anche negli anni più recenti, risulta piuttosto stabile intorno alle 10.000 unità; tali livelli occupazionali risultano in linea con quelli delle rilevazioni censuarie. Rispetto al totale dell'industria (compresa l'edilizia), l'incidenza degli occupati nel settore alimentare è piuttosto costante nel tempo intorno al 6%, mentre sul complesso degli occupati in tutto il sistema economico regionale il dato si avvicina al 2%. Tali valori sono inferiori sia rispetto a quelli registrati a livello della ripartizione geografica del Nord Est, sia rispetto alla media nazionale. La produttività del lavoro non ha registrato variazioni significative negli ultimi anni, rimanendo attorno al valore di 45.300 Euro/unità di lavoro (indicatore iniziale di obiettivo n. 10).

Sempre in termini di occupati interni, se si somma anche il dato relativo al settore primario (pari a circa 18.000 unità), si può considerare l'incidenza complessiva nel 2003 (ultimo anno disponibile) del comparto agroalimentare, pari al 5,2% degli occupati regionali.

Il livello degli investimenti fissi si mantiene superiore ai 100 Meuro in tutto il periodo 2000-2003 e dovrebbe essersi mantenuto su un livello superiore nel periodo più recente, anche grazie ai 43 Meuro di aiuti pubblici attivati con la misura G del PSR 2000-2006 a partire dall'anno 2003.

Indicatore iniziale di obiettivo n. 11

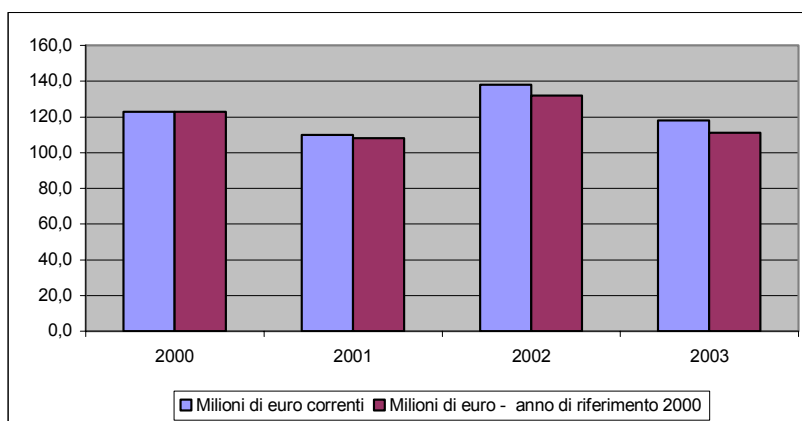


Figura 24 - Investimenti fissi nel settore Industrie alimentari, delle bevande e del tabacco

Fonte: ISTAT

Elaborazione: Direzione centrale risorse agricole, naturali, forestali e montagna, 2006

In conclusione, si può affermare che il settore risulta nel complesso piuttosto stabile negli ultimi decenni, sia in termini di addetti che di unità locali. I singoli comparti, però, fanno registrare dinamiche differenziate: l'unico settore che risulta decisamente in crescita è quello relativo alla fabbricazione di altri prodotti alimentari (in particolare produzioni dolciarie e caffè), mentre le componenti più legate alla filiera agricola regionale risultano sempre più in difficoltà. Si tratta in particolare dell'industria delle bevande, dei prodotti per l'alimentazione degli animali, del comparto relativo all'ortofrutta e di quello lattiero-caseario, che presentano andamenti generalmente molto negativi sia in termini di addetti che di unità locali. Anche il settore della lavorazione di granaglie e prodotti amidacei ha fatto registrare un andamento negativo tra il 1981 e il 2001, mentre l'industria del pesce e quella concernente la fabbricazione di oli e grassi vegetali e animali sono ormai scarsamente presenti sul territorio regionale.

L'unico comparto legato alle filiere agricole regionali che riscontra una confortante performance è dunque quello della lavorazione delle carni (che ha registrato una diminuzione delle unità locali ma anche un forte incremento degli addetti). Tale sviluppo si concentra nella trasformazione delle carni suine, e trova solo parziale relazione con la crescita di importanza delle carni suine nel paniere della produzione agricola del Friuli Venezia Giulia, considerato che la produzione regionale incide in maniera abbastanza limitata sul totale degli approvvigionamenti di materia prima, che si rivolge in buona parte ad altre regioni italiane. Al contrario, le strutture operanti nella fase della macellazione e della lavorazione delle carni di altre specie zootecniche risultano poco sviluppate.

Dall'analisi condotta, si conferma la struttura piuttosto debole dell'industria agroalimentare del Friuli Venezia Giulia, la sua limitata integrazione con la produzione primaria locale e, pertanto, l'insufficiente supporto dell'industria alimentare allo sviluppo del settore agricolo in una prospettiva di filiera, come rilevato anche nella precedente analisi della competitività dei principali comparti.

PROGRAMMA DI SVILUPPO RURALE 2007-2013

### L'INTERSCAMBIO COMMERCIALE CON L'ESTERO DEL COMPARTO AGROALIMENTARE REGIONALE

Il comparto agroalimentare (settore primario e industria alimentare, delle bevande e del tabacco) del Friuli Venezia Giulia presenta nell'ultimo decennio una crescente proiezione internazionale dimostrata dall'incremento dei volumi di scambio con l'estero, tendenza comune anche alle altre regioni del Nord Est.

In particolare è possibile osservare il progressivo assorbimento del deficit della bilancia commerciale, che nel 2004 appariva vicina al pareggio; tale risultato è stato raggiunto in virtù del forte avanzo degli scambi relativi ai prodotti trasformati dell'industria alimentare, delle bevande (e del tabacco) che hanno bilanciato il passivo relativo al commercio estero delle materie prime agricole (ossia i prodotti dell'agricoltura, silvicoltura e pesca)<sup>14</sup>.

Nella figura seguente sono evidenziati i saldi delle due componenti tra il 1995 e il 2004: mentre quello relativo al comparto dell'industria alimentare risulta costantemente in attivo nel decennio in esame, e nel 2004 segna un avanzo superiore a 150 milioni di euro, il saldo relativo al settore primario risulta negativo, anche se il passivo si è decisamente ridotto nel tempo.

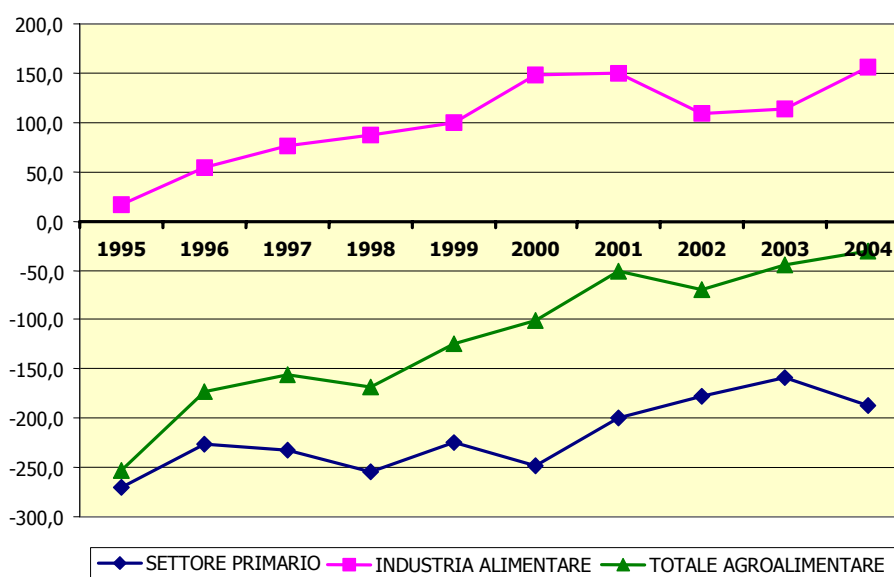


Figura 25 - Saldo della bilancia commerciale del comparto agroalimentare regionale. FVG 1995-2004 (valori in milioni di euro)  
Elaborazione: Direzione centrale risorse agricole, naturali, forestali e montagna, 2006

Il calcolo di ulteriori indici del commercio estero riferiti al periodo 1995-2004 conferma la propensione all'esportazione dell'industria alimentare del Friuli Venezia Giulia, con valori molto superiori a quelli nazionali, anche se meno elevati in confronto alla ripartizione geografica del Nord Est. In termini di grado di apertura commerciale del settore, considerando quindi esportazioni e importazioni in rapporto al valore aggiunto del settore, i valori registrati sono inferiori a quelli del Nord Est, ma significativamente superiori a quelli nazionali.

Sia il grado di apertura che la propensione all'esportazione, inoltre, denotano generalmente un trend di crescita costante nel periodo in esame, non solo per il Friuli Venezia Giulia, ma anche per gli altri aggregati in esame. Tali andamenti confermano l'importanza sempre maggiore dei mercati esteri per l'industria alimentare italiana, sia in termini di approvvigionamento che in termini di sbocchi per le produzioni.

La suddivisione di importazioni ed esportazioni nelle proprie componenti interne riflette in buona misura l'importanza dei singoli gruppi in precedenza ricordata.

<sup>14</sup> I risultati dell'analisi dell'interscambio con l'estero a livello regionale vanno sempre interpretati con una certa attenzione, in quanto i flussi commerciali attribuiti ad ogni regione non tengono conto degli scambi intraregionali; inoltre la presenza di grandi mercati, di aree di smistamento delle merci o di centri doganali in una data regione può portare ad una sopravvalutazione dei suoi flussi di commercio estero, a danno di un'altra che si serve delle medesime strutture. Inoltre, occorre ricordare che la somma dei valori regionali non coincide esattamente con il dato nazionale per l'impossibilità di attribuire una parte (seppur residuale) dei flussi alla corrispondente regione.

## REGIONE AUTONOMA FRIULI VENEZIA GIULIA

	1995	1996	1997	1998	1999	2000	2001	2002	2003	2004
Esportazioni	327,5	347,3	397,0	405,3	410,7	465,5	514,5	507,3	464,2	457,0
Importazioni	581,2	520,3	553,2	573,0	534,6	566,2	564,5	577,3	509,0	487,3
Saldo	-253,8	-173,0	-156,2	-167,7	-123,9	-100,7	-50,0	-70,0	-44,8	-30,2
Saldo normalizzato <sup>15</sup>	-27,9	-19,9	-16,4	-17,1	-13,1	-9,8	-4,6	-6,5	-4,6	-3,2
Grado di copertura <sup>16</sup>	56,3	66,7	71,8	70,7	76,8	82,2	91,1	87,9	91,2	93,8

Tabella 42 - L'interscambio con l'estero del settore agroalimentare, 1995-2004 (in milioni di euro a prezzi correnti)

Fonte: elaborazioni IRES-FVG su dati ISTAT

Per quanto riguarda le importazioni resta comunque da sottolineare la forte diminuzione del peso del comparto delle carni: nel 1995, infatti, poco più di metà delle importazioni (in valore) era relativa a questo tipo di prodotti, nel 2003 tale quota era ridotta al 26,4%. In compenso è sensibilmente aumentata la rilevanza delle importazioni della categoria "altri prodotti alimentari", il cui valore si è quadruplicato tra il 1995 e il 2002, per poi tornare su livelli meno elevati nel 2004. Nell'ultimo decennio pure i prodotti lattiero-caseari hanno aumentato la propria incidenza sul paniere delle importazioni complessive, probabilmente anche in conseguenza del ridimensionamento del relativo comparto produttivo regionale.

Risultano sostanzialmente stabili le quote relative al settore delle bevande e dell'ortofrutta, molto limitate quelle dei prodotti della macinazione, amidi e fecole, degli alimenti per animali e degli oli e grassi. Infine si registra un dato abbastanza anomalo relativo alle importazioni di tabacco e di prodotti a base di tabacco che, praticamente nulle fino al 2001, nel 2002 costituivano il 4,4% del totale, pari a 12,7 milioni di euro; nel 2003 sono comunque scese a 7,2 milioni, fino a quasi azzerarsi nuovamente nel 2004.

	1995	1996	1997	1998	1999	2000	2001	2002	2003	2004
Carni e prod. a base di carne	51,0	50,4	48,9	43,5	40,4	42,7	38,7	27,6	26,4	31,9
Pesci conservati e trasf. e prod. a base di pesce	11,1	11,7	12,9	14,4	12,0	11,4	10,5	9,0	11,3	13,5
Preparati e conserve di frutta e di ortaggi	5,9	4,9	7,1	7,3	8,0	7,5	8,5	5,4	5,9	7,7
Oli e grassi veg. e anim.	0,6	0,4	0,3	0,4	0,5	0,5	0,4	0,3	0,3	0,5
Prod. lattiero-caseari e gelati	12,8	11,7	12,8	14,6	14,3	14,1	14,2	12,9	14,0	16,8
Prod. della macinazione, amidi e fecole	1,6	1,7	1,8	1,8	1,9	2,1	2,0	1,7	1,8	2,1
Alimenti per animali	2,0	3,5	3,3	4,4	3,5	1,4	1,3	1,3	1,5	1,6
Altri prodotti alimentari	7,9	8,1	5,1	5,2	8,9	8,1	13,4	27,2	25,7	17,3
Bevande	7,0	7,5	7,6	8,3	10,5	12,1	11,1	10,2	10,3	8,4
Tabacco e prod. a base di tabacco	0,1	0,1	0,1	0,0	0,0	0,0	0,0	4,3	2,7	0,0
Totale ind. alimentare e del tabacco	<b>100,0</b>	<b>100,0</b>	<b>100,0</b>	<b>100,0</b>	<b>100,0</b>	<b>100,0</b>	<b>100,0</b>	<b>100,0</b>	<b>100,0</b>	<b>100,0</b>

Tabella 43 - Composizione % delle importazioni relative all'industria alimentare<sup>17</sup>, 1995-2004

Fonte: elaborazioni IRES-FVG su dati ISTAT

Per quanto concerne le esportazioni, nelle tre categorie principali, ossia "altri prodotti alimentari", bevande e carni, si concentra oltre l'80% dei flussi totali in uscita. Nel decennio in questione si segnala inoltre il ridimensionamento delle esportazioni del comparto dei prodotti della macinazione, amidi e fecole, passati dal 10% relativo al 1995 al 5% del 2004, e la diminuzione, seppure di minore intensità, dell'incidenza del valore dell'export dei prodotti a base di pesce e degli alimenti per animali.

<sup>15</sup> Il saldo normalizzato è pari al rapporto (E-I)/(E+I) espresso in termini percentuali, dove E sono le esportazioni e I le importazioni.

<sup>16</sup> Il grado di copertura è pari al rapporto tra esportazioni e importazioni, espresso in termini percentuali.

<sup>17</sup> L'incidenza percentuale è stata calcolata sui valori espressi a prezzi correnti.



## PROGRAMMA DI SVILUPPO RURALE 2007-2013

	1995	1996	1997	1998	1999	2000	2001	2002	2003	2004
Carni e prod. a base di carne	13,8	13,9	13,5	13,5	13,3	14,8	15,4	13,8	14,7	15,0
Pesci conservati e trasf. e prod. a base di pesce	6,2	5,2	4,9	5,0	4,8	4,5	4,9	5,5	4,1	3,7
Preparati e conserve di frutta e di ortaggi	2,7	2,0	1,9	1,7	2,1	1,8	1,9	1,9	2,0	1,8
Oli e grassi veg. e anim.	0,8	0,4	0,3	0,4	0,4	0,3	0,4	0,8	1,1	0,6
Prod. lattiero-caseari e gelati	2,2	2,2	1,8	1,9	1,4	1,6	2,0	2,2	2,5	3,3
Prod. della macinazione, amidi e fecole	10,3	12,2	13,6	8,8	8,1	9,0	11,1	8,9	7,3	4,9
Alimenti per animali	3,1	3,4	2,9	2,7	3,0	2,1	1,5	0,4	0,3	1,7
Altri prodotti alimentari	37,2	35,8	36,5	40,8	42,1	39,5	38,7	40,1	44,8	46,7
Bevande	23,3	24,7	24,3	24,9	24,6	26,3	24,2	26,3	23,1	22,2
Tabacco e prod. a base di tabacco	0,3	0,2	0,4	0,3	0,2	0,0	0,1	0,1	0,0	0,1
<b>Totale ind. alimentare e del tabacco</b>	<b>100,0</b>	<b>100,0</b>	<b>100,0</b>	<b>100,0</b>	<b>100,0</b>	<b>100,0</b>	<b>100,0</b>	<b>100,0</b>	<b>100,0</b>	<b>100,0</b>

Tabella 44 - Composizione % delle esportazioni relative all'industria alimentare 1995-2004<sup>18</sup>

Fonte: elaborazioni IRES-FVG su dati ISTAT

## CAPITALE UMANO E CLASSE IMPRENDITORIALE, POTENZIALE DI INNOVAZIONE E TRASMISSIONE DELLA CONOSCENZA

La forma di conduzione prevalente nelle aziende agricole è quella diretta con l'impiego di sola manodopera familiare, che nel 2003 interessava oltre il 90% delle aziende regionali (nel 2000 l'incidenza era pari a oltre l'83%). Se si considerano anche le altre forme di conduzione diretta del conduttore, cioè quelle con manodopera familiare prevalente e con manodopera extrafamiliare prevalente, si arriva ad includere il 98% delle aziende.

Vi è una forte correlazione tra l'aumento delle dimensioni aziendali e l'utilizzo anche di manodopera extrafamiliare, se non l'impiego esclusivo di essa (conduzione con salariati). In particolare la soglia dei 50 ettari di SAT fa in qualche modo da spartiacque, in quanto oltre tale valore si registra un'incidenza delle aziende che impiegano esclusivamente i membri della famiglia del conduttore molto inferiore rispetto alle classi precedenti. Infatti si passa da una percentuale ancora vicina al 90% nella classe da 20 a 50 ettari, a un'incidenza pari al 66% nella classe 50-100, fino ad arrivare al 26% nella classe oltre i 100 ettari. In parallelo nelle due classi maggiori cresce nettamente il peso delle aziende a conduzione familiare ma con l'utilizzo anche di manodopera esterna; infine la conduzione con salariati interessa quasi il 10% delle aziende nella classe 50-100 e quasi il 40% nella classe oltre i 100 ettari.

In questo contesto, costituito da moltissime aziende di piccole dimensioni in cui le attività agricole sono gestite prevalentemente a livello familiare, assume una grande importanza il ricambio generazionale. Se la continuità familiare viene a mancare, perché l'agricoltura non riesce a garantire un livello soddisfacente di reddito (come in molte aree montane) è molto probabile l'abbandono della superficie coltivata e del territorio; mentre nelle aree "forti" il mancato ricambio generazionale nelle aziende più piccole favorisce l'allargamento delle dimensioni medie aziendali di quelle rimanenti.

### Indicatore iniziale di obiettivo n. 5

Territorio	Struttura dell'età in agricoltura
	Ratio : % farmers < 35 / >= 55 years old
EU25	0,18
EU15	0,12
ITALIA	0,06
<b>Friuli Venezia Giulia</b>	<b>0,05</b>

Tabella 45 - Struttura dell'età in agricoltura

Fonte dati: Eurostat - Farm Structure Survey

Elaborazione: DG AGR - G2, 2003

Il tasso di ricambio generazionale in regione è decisamente basso: il rapporto tra giovani agricoltori ed anziani è circa 1/3 di quello medio europeo, anche se sostanzialmente in linea con quello italiano. Le discrete opportunità occupazionali nel settore secondario e terziario costituiscono un forte richiamo per i giovani, specialmente dove il livello delle capacità è più elevato, offrendo migliori retribuzioni e qualità della vita percepita.

<sup>18</sup> L'incidenza percentuale è stata calcolata sui valori espressi prezzi correnti.

REGIONE AUTONOMA FRIULI VENEZIA GIULIA

**LA FORZA LAVORO E L'OCCUPAZIONE NEL SETTORE PRIMARIO**

Negli ultimi decenni il settore primario, sia regionale, sia nazionale, ha subito un forte ridimensionamento in termini occupazionali; tra il 1980 e il 2000, in regione si sono persi oltre 23.000 addetti, con una diminuzione vicina al 60%. Nell'ultimo quinquennio questa tendenza è meno pronunciata e nel 2002 le unità di lavoro<sup>19</sup> (ULA) nel settore primario del Friuli Venezia Giulia si attestavano intorno alle 23.580 unità e gli occupati 15.800.

Indicatore iniziale di contesto n. 4

Territorio	Forza lavoro
	AWU (ULA)
EU25	9.861.020
EU15	6.326.730
ITALIA	1.475.980
<b>Friuli Venezia Giulia</b>	<b>23.580</b>

Tabella 46 – Forza lavoro in agricoltura  
Fonte dati: Eurostat – Farm Structure Survey  
Elaborazione: DG AGRI – G2, 2003

Indicatore iniziale di obiettivo n. 8

Territorio	Sviluppo occupazionale del settore primario
	Occupati (.000)
EU25	9.757,1
EU15	6.328,5
ITALIA	1.077,6
<b>Friuli Venezia Giulia</b>	<b>15,8</b>

Tabella 47 – Sviluppo occupazionale del settore primario  
Fonte dati: Eurostat – Elaborazione: DG AGRI – G2, 2002

I dati proposti dalla DG AGRI, trovano sostanziale conferma nella tabella seguente, che riporta la serie storica 1995-2003.

Forze di lavoro	Occupati, occupati interni e unità di lavoro nel settore primario									
	1995	1996	1997	1998	1999	2000	2001	2002	2003	
Occupati (Rilevazione Trimestrale Forze Lavoro)	20,2	17,5	22,5	21,1	19,1	14,4	16,7	17,0	12,8	
Occupati (Rilevazione Continua Forze Lavoro)	20,2	18,0	19,0	21,0	19,0	14,0	16,0	15,6	16,0	
Occupati Interni	22,4	20,2	21,4	21,5	19,2	17,1	18,8	18,0	18,0	
ULA	29,0	27,2	27,5	27,0	25,1	23,1	23,8	23,6	23,5	

Tabella 48 - Occupati, occupati interni e unità di lavoro nel settore primario (medie annue in migliaia)

Fonte: IRES-FVG, L'evoluzione del settore primario nella regione Friuli Venezia Giulia 2000-2005

Elaborazione: Direzione centrale risorse agricole, naturali, forestali e montagna, 2006

La differenza, anche elevata, tra i diversi dati indica la presenza di una quantità di lavoro in agricoltura oltre a quella fornita dagli occupati.

Oltre alla tendenza a un calo occupazionale, si registra una variazione nella composizione delle forze di lavoro con l'aumento in termini relativi dei lavoratori dipendenti; questo andamento, che si riscontra anche a livello nazionale, ha portato la quota degli occupati interni dipendenti dal 32% nel 1995 al 42% nel 2003.

<sup>19</sup> Le ULA sono pari al numero di posizioni lavorative equivalenti a tempo pieno, e si ottengono sommando le posizioni lavorative a tempo pieno e le posizioni lavorative a tempo parziale (principali e secondarie) trasformate in unità a tempo pieno. Inoltre vengono messe a confronto anche le serie di dati relative agli Occupati (Rilevazioni sulle Forze Lavoro) e sugli Occupati Interni; questi ultimi sono tutti gli occupati che partecipano al processo di produzione sul territorio economico di una regione (o più in generale di un paese), sia residenti che non residenti (questi ultimi sono invece esclusi dalle rilevazioni trimestrali sulle forze di lavoro).

PROGRAMMA DI SVILUPPO RURALE 2007-2013

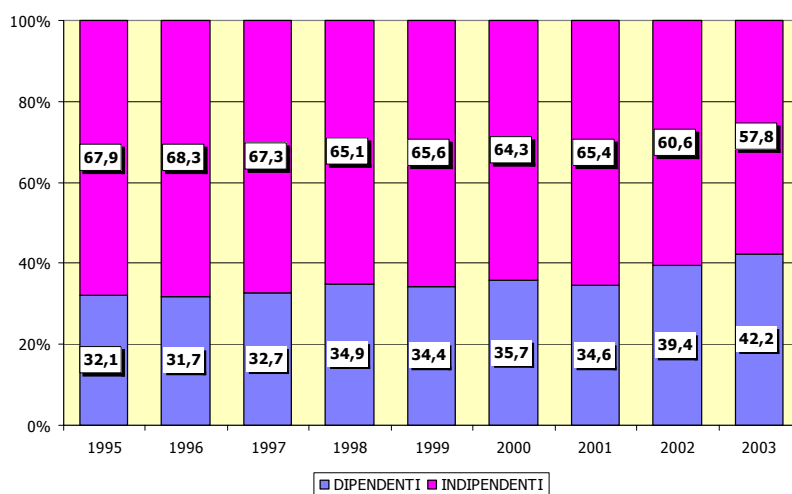


Figura 26 - Occupati interni dipendenti e indipendenti, ripartizione %

Fonte ed elaborazione: IRES-FVG, L'evoluzione del settore primario nella regione Friuli Venezia Giulia 2000-2005

Tale evoluzione è correlata alla chiusura di molte piccole aziende a conduzione diretta e alla netta diminuzione degli occupati indipendenti (-31,6% dal 1995 al 2003), e al lieve incremento dei dipendenti (+5,6% nel medesimo periodo). L'andamento dell'occupazione dipendente è inoltre molto legato alla stagionalità della produzione agricola, mentre quella indipendente lo è in misura molto inferiore. Nonostante questa tendenza, il settore agricolo risulta ancora quello nel quale si trovano in proporzione più lavoratori indipendenti, con una quota molto maggiore rispetto agli altri settori. L'incidenza dell'occupazione femminile nell'ultimo decennio rimane sostanzialmente stabile (nonostante alcune fluttuazioni episodiche), attestandosi su valori di poco superiori al 30%.

## LA FORMAZIONE

Negli ultimi anni si è assistito a un notevole sviluppo delle competenze in ambito agricolo, soprattutto per l'ingresso nel mondo del lavoro di giovani con un livello d'istruzione superiore, molti dei quali con percorsi formativi specifici.

Questo processo è stato favorito dalla presenza in Friuli Venezia Giulia di quattro istituti che offrono una formazione superiore in campo agricolo ed ambientale e di una facoltà universitaria di Agraria.

Indicatore iniziale di obiettivo n. 4

Territorio	Istruzione e formazione nel settore agricolo
	Agricoltori con formazione di base o elevata in agricoltura
EU25	17,5
EU15	17,5
ITALIA	8,0
Pordenone	11
Udine	15
Gorizia	39
Trieste	38

Tabella 49 - Istruzione e formazione nel settore agricolo

Fonte dati: Eurostat - Farm Structure Survey - 2000

Elaborazione: DG AGR1 - G2

Per quanto riguarda l'offerta formativa, l'Istituto Agrario di Spilimbergo presenta due indirizzi: uno generale e più tradizionale di perito agrario ed uno agroindustriale, sorto in risposta alle crescenti esigenze manifestate dal mercato del lavoro locale ed orientato principalmente alla lavorazione delle carni, dei formaggi, dei prosciutti e alla

REGIONE AUTONOMA FRIULI VENEZIA GIULIA

trasformazione della frutta.

L'Istituto Tecnico Agrario di Cividale del Friuli presenta la specializzazione vitivinicola ed enotecnica, così come l'Istituto di Gradisca. Inoltre, a Cividale è presente l'indirizzo di alta specializzazione nel settore della viticoltura e dell'enologia.

L'Istituto Professionale per l'Agricoltura e l'Ambiente di Pozzuolo offre invece tre percorsi di formazione: operatore agro-ambientale, operatore agro-industriale, agrotecnico.

La diversificazione e specializzazione dei profili professionali in uscita è in grado di offrire alle aziende agricole personale adeguatamente preparato.

Per quanto riguarda i corsi di formazione professionale, nel periodo 2003-2004 si registrano 57 corsi attivati in regione, dei quali 11 finanziati con fondi regionali e nazionali (19,2%), e 46 (pari all'80,8%) finanziati dal Fondo Sociale Europeo (FSE). I corsi di formazione ad indirizzo agricolo-ambientale rappresentano l'1,6% del totale regionale, mentre il numero dei partecipanti a questi corsi (841) costituisce il 2,2% dell'ammontare complessivo (38.660).

Per quanto concerne la formazione universitaria, la facoltà di Agraria dell'Università di Udine offre attualmente:

- corsi di laurea di primo livello in Scienze e tecnologie agrarie, Scienze e tecnologie alimentari, Scienze e tecnologie per l'ambiente e la natura, Viticoltura ed enologia e in Biotecnologie;
- corsi di laurea specialistica in Biotecnologie agrarie, Controllo e gestione della qualità dei prodotti alimentari, Scienze e tecnologie per l'ambiente e il territorio, Scienze e tecnologie alimentari, Viticoltura, Enologia e mercati vitivinicoli e in Scienze e tecnologie agrarie;
- corsi di diploma universitario in Tecnologie alimentari orticole, viticole ed enologiche, Tecnologie alimentari orientate al lattiero caseario e in Viticoltura ed enologia.

Il numero degli iscritti alla Facoltà di Agraria di Udine nel periodo 1998-2004 risulta in tendenziale crescita, e negli ultimi anni si attesta stabilmente oltre quota 1.000; in parallelo crescono anche i laureati, passati da 71 nel 1998 a 113 nel 2004. La composizione di genere fra gli iscritti vede una prevalenza maschile (circa il 58%).

## QUALITÀ E CONFORMITÀ CON I REQUISITI COMUNITARI

In materia di qualità dei prodotti agricoli, i regolamenti comunitari hanno istituito le DOP (Denominazione di Origine Protetta), le IGP (Indicazione Geografica Protetta) e le attestazioni di specificità (AS) che costituiscono delle vere e proprie tipologie di tutela attribuibili ai prodotti. Il marchio, oltre a permettere l'identificazione del prodotto, garantisce il rispetto delle tradizioni di produzione e della storia degli alimenti, quindi dell'identità specifica del prodotto stesso.

Tra i prodotti **DOP** (Denominazione di Origine Protetta) del Friuli Venezia Giulia si annoverano:

- **il prosciutto di San Daniele**, la cui lavorazione avviene solo nel territorio del comune di San Daniele. L'allevamento e la macellazione avvengono invece nelle seguenti 11 regioni: Friuli Venezia Giulia, Veneto, Lombardia, Piemonte, Emilia-Romagna, Umbria, Toscana, Marche, Abruzzo, Molise e Lazio;
- **il formaggio Montasio**: viene prodotto in una zona che comprende, oltre all'intero territorio del Friuli Venezia Giulia, anche le province di Belluno e Treviso, e parte delle province di Padova e Venezia;
- **l'olio d'oliva Tergeste**: prodotto nel territorio della provincia di Trieste nei seguenti comuni: Duino-Aurisina, Monrupino, Muggia, San Dorligo della Valle, Sgonico e Trieste;
- **i salamini italiani alla cacciatora**, che vengono prodotti nell'intero territorio delle seguenti regioni: Friuli Venezia Giulia, Veneto, Lombardia, Piemonte, Emilia-Romagna, Umbria, Toscana, Abruzzo, Lazio e Molise.

Di recente è stata registrata l' **IGP** (Indicazione Geografica Protetta) per il **prosciutto affumicato di Sauris**, che viene prodotto nel comune di Sauris.

Nel Friuli Venezia Giulia esistono poi le seguenti zone **DOC** (Denominazione di Origine Controllata):

- Carso;
- Colli Orientali del Friuli;
- Collio Goriziano;
- Friuli Annia;
- Friuli Aquileia;
- Friuli Grave;
- Friuli Isonzo o Isonzo del Friuli;
- Friuli Latisana.

## PROGRAMMA DI SVILUPPO RURALE 2007-2013

Nel Friuli Venezia Giulia esistono poi i seguenti vini **DOCG** (Denominazione di Origine Controllata e Garantita):

- Ramandolo;
- Colli Orientali del Friuli – Picolit.

Inoltre sono presenti:

- una zona **DOC**, situata a cavallo tra Veneto e Friuli Venezia Giulia, cioè "Lison Pramaggiore";
- i prodotti con marchio **IGT**: "Alto Livenza", "Delle Venezie", "Venezia Giulia".

Il ritardo del Friuli Venezia Giulia rispetto al quadro nazionale viene evidenziato in termini quantitativi nella tabella seguente, che presenta l'incidenza dei prodotti certificati regionali sul totale nazionale per categoria.

	<b>DOP</b>	<b>IGP</b>	<b>IGT</b>	<b>DOC</b>	<b>DOCG</b>
Friuli Venezia Giulia	4	0	3	10	1
Italia	104	49	117	306	30
Incidenza % sul totale Italia	<b>3,8</b>	<b>0,0</b>	<b>2,6</b>	<b>3,3</b>	<b>3,3</b>

Tabella 50 - Numero di prodotti certificati per categoria, 2005

Fonte: elaborazioni IRES-FVG su dati MIPAF

Nella tutela della qualità, un problema è spesso costituito dalle dimensioni ridotte delle aziende; in tali casi, i costi di produzione più elevati, talvolta accentuati dalla localizzazione decentrata costituiscono ostacoli all'ingresso sul mercato dei prodotti tipici.

REGIONE AUTONOMA FRIULI VENEZIA GIULIA

**ANALISI SWOT: SETTORI AGRICOLO, FORESTALE ED AGROALIMENTARE**

<b>Punti di forza (S)</b>	<b>Punti di debolezza (W)</b>
<ul style="list-style-type: none"> <li>- Presenza di ambiti territoriali a diversa vocazione produttiva</li> <li>- Presenza di produzioni agricole e agroalimentari di qualità riconosciuta</li> <li>- Buona organizzazione del comparto vitivinicolo e del suo indotto, basato su imprese di varie dimensioni, prevalentemente piccole e medie orientate alla qualità</li> <li>- Presenza di alcune microfiliere e filiere di prodotti tipici</li> <li>- Produttività del lavoro del settore primario soddisfacente</li> <li>- Buona dotazione di acque irrigue in un'ampia parte del territorio regionale ed esteso sistema irriguo</li> <li>- Diffuse esperienze di agricoltura a basso impatto, di gestione forestale sostenibile</li> <li>- Mercato regionale con domanda in parte insoddisfatta e con crescente interesse alla qualità</li> <li>- Elevata ripresa forestale</li> <li>- Disponibilità di biomassa di origine forestale, agricola e zootecnica come fonte energetica</li> <li>- Presenza di strutture di servizio per il settore forestale</li> <li>- Domanda locale superiore all'offerta locale, per la maggior parte delle produzioni</li> <li>- Vicinanza a importanti mercati centroeuropei</li> <li>- Buoni livelli formativi nei giovani in ingresso in agricoltura</li> <li>- Presenza di Università e centri di formazione, ricerca e sviluppo nel campo agro-forestale</li> </ul>	<ul style="list-style-type: none"> <li>- Dimensione fondiaria e produttiva limitata, sia a livello aziendale che aggregata</li> <li>- Dominanza delle commodities (prodotti indifferenziati) nell'uso del suolo</li> <li>- Molte produzioni con elevato uso di input (acqua e fertilizzanti) e limitata chiusura dei cicli a livello locale</li> <li>- Bassa efficienza del sistema irriguo regionale</li> <li>- Ridotta presenza di filiere agroalimentari locali per le produzioni agricole regionali</li> <li>- Limitata e frammentata produzione biologica</li> <li>- Debolezza nelle fasi di concentrazione dell'offerta, di impianti di trasformazione e di commercializzazione</li> <li>- Scarsa presenza di associazioni di produttori</li> <li>- Età media crescente degli occupati agricoli</li> <li>- Competenze degli operatori non sempre adeguate alle mutate esigenze del contesto</li> <li>- Percezione dei prodotti biologici e da agricoltura integrata come prodotti di nicchia ad alto costo</li> <li>- Aree non valorizzabili per carenza di viabilità e della struttura logistica forestale</li> <li>- Limitata presenza di imprese forestali strutturate in forma moderna ed efficiente e specializzate</li> <li>- Mancanza di una qualificazione tecnologica e valorizzazione commerciale del legname regionale</li> </ul>
<b>Opportunità (O)</b>	<b>Minacce (T)</b>
<ul style="list-style-type: none"> <li>- Attenzione del consumatore alla qualità dei prodotti</li> <li>- Propensione del consumatore all'acquisto diretto in azienda e al turismo enogastronomico</li> <li>- Domanda per fonti energetiche alternative</li> <li>- Domanda crescente di biomassa forestale da opera e da trasformazione energetica</li> <li>- Aumento della domanda di legname certificato</li> <li>- Domanda di servizi ambientali alle aziende agro-forestali in crescita</li> <li>- Rafforzamento degli impegni di Kyoto</li> <li>- Aumento della domanda e sviluppo dei canali commerciali del biologico</li> </ul>	<ul style="list-style-type: none"> <li>- Aumento dell'influenza dei mercati internazionali sui prezzi dei prodotti regionali</li> <li>- Stagnazione dei consumi e limitata capacità di spesa delle famiglie nei confronti dei prodotti di qualità</li> <li>- Scarsa consapevolezza nei consumatori delle caratteristiche dei prodotti a qualità certificata</li> <li>- Concorrenza di legname proveniente da paesi con foreste non certificate e senza regole di sicurezza del lavoro</li> <li>- Crisi sanitarie ed allarmi sul mercato alimentare</li> </ul>

PROGRAMMA DI SVILUPPO RURALE 2007-2013

**3.1.4 AMBIENTE E GESTIONE DEL TERRITORIO****GLI SVANTAGGI DELLE AZIENDE AGRICOLE IN ZONE A RISCHIO DI ABBANDONO E MARGINALIZZAZIONE**

Il territorio regionale individuato come svantaggiato di montagna ai sensi di cui all'articolo 3, paragrafo 3 della Direttiva n. 75/273/CEE, si estende su una superficie di 457.825 ha, pari al 58,3% della superficie totale. Il territorio così individuato include circa il 23% della SAU (*indicatore iniziale di contesto n.8*).

Indicatore	Aree svantaggiate			
	% SAU in aree non svantaggiate	% SAU in aree svantaggiate montane	% SAU in altre aree svantaggiate	% SAU in aree con svantaggi specifici
EU25	44,55	16,26	35,59	3,23
EU15	51,61	4,77	36,45	5,27
ITALIA	49,09	30,95	18,37	1,59
<b>Friuli Venezia Giulia</b>	<b>77,09</b>	<b>22,91</b>	<b>0,00</b>	<b>0,00</b>
Pordenone	71,57	28,43	0,00	0,00
Udine	80,63	19,37	0,00	0,00
Gorizia	77,86	22,14	0,00	0,00
Trieste	32,94	67,06	0,00	0,00

Tabella 51 – SAU in aree svantaggiate

Fonte dati: Eurostat FSS – MS (communication to Council for SCA 7971/05)

Elaborazione: DG AGR1 – G2, 2000

Considerato che la transizione dalle coste adriatiche alle vette dolomitiche in questa regione avviene molto velocemente in soli 100 km, le aree così delimitate presentano livelli di svantaggio differenziati a seconda del manifestarsi più o meno intenso di più fattori: in prima analisi l'altitudine e l'acclività del territorio ed in seconda analisi le condizioni climatiche e pedologiche.

Pertanto, come già fatto precedentemente per le dinamiche demografiche, è utile distinguere i comportamenti di tre diverse fasce di territorio assimilabili alla montagna: l'area pedemontana prospiciente la pianura, la montagna intermedia e l'alta montagna, evidenziando le differenze che rendono più onerosa e difficile l'attività agricola.

A livello generale si distingue così una zona tipicamente alpina, dove la morfologia del territorio, la natura del suolo ed il clima confinano l'attività agricola prevalentemente al settore zootecnico e lattiero-caseario, e lo svantaggio è determinato principalmente dalla minore produttività, dalla durata ridotta della stagione produttiva, dalle difficoltà di meccanizzazione e dalle maggiori distanze dai centri di produzione e di servizio. È la zona che presenta indubbiamente la situazione peggiore, con una rarefazione della densità di popolazione e delle attività economiche e di servizio. Si tratta di un'area che presenta costi residenziali elevati a motivo della distanza che la separa dal resto del territorio regionale, maggiormente sviluppato: ciò si riflette sui tempi e sui costi di trasporto e di percorrenza, su un sistema infrastrutturale di minore peso e significato.

Vi è poi una fascia intermedia, di transizione tra le aree di alta montagna e la pedemontana, caratterizzata da ampi fondovalle, da ampi terrazzi alluvionali o da altopiani in quota. In questa zona continuano ad operare le diseconomie di altitudine legate alla minore popolazione, ai minori servizi, alle maggiori distanze, ai costi e tempi di trasporto ma lo svantaggio per le aziende agricole è minore in quanto la stagione produttiva si allunga, l'acclività è meno incisiva così come la distanza dai principali centri di riferimento.

Infine la cosiddetta pedemontana, si sviluppa a ridosso dei primi contrafforti alpini ed all'ingresso delle valli, dove sono collocati i principali centri di fondovalle, che hanno sempre svolto un ruolo di servizio al sistema vallivo e in cui si sono insediati i principali centri di servizio e di produzione. È una fascia di collegamento con la pianura, in cui altitudine ed acclività non sono così importanti nel determinare lo svantaggio quanto il clima e la pedologia. L'improvviso sollevamento dei contrafforti alpini costituisce uno sbarramento alle correnti umide provenienti dal mare con conseguenti piogge abbondanti ben distribuite nel corso dell'anno che si traducono in un abbassamento dei limiti altimetrici ed in un irrigidimento del clima (si veda il primo capitolo).

Le caratteristiche summenzionate delineano un territorio estremamente eterogeneo, anche all'interno degli stessi comuni, dove la quantificazione dello svantaggio dovrà quindi avvenire a livello aziendale per poterne garantire una giusta ed equa compensazione.

Due tipi di rischio crescono proporzionalmente allo svantaggio in queste aree deboli della regione:

## REGIONE AUTONOMA FRIULI VENEZIA GIULIA

l'abbandono dell'attività agricola, prima causa di degrado ambientale, in quanto viene a mancare lo strumento principale per una gestione sostenibile e continuativa del territorio;

l'esodo della popolazione rurale verso le aree di fondovalle e poi verso la pianura, prima causa di degrado delle comunità rurali, in cerca di opportunità lavorative o di una migliore qualità della vita.

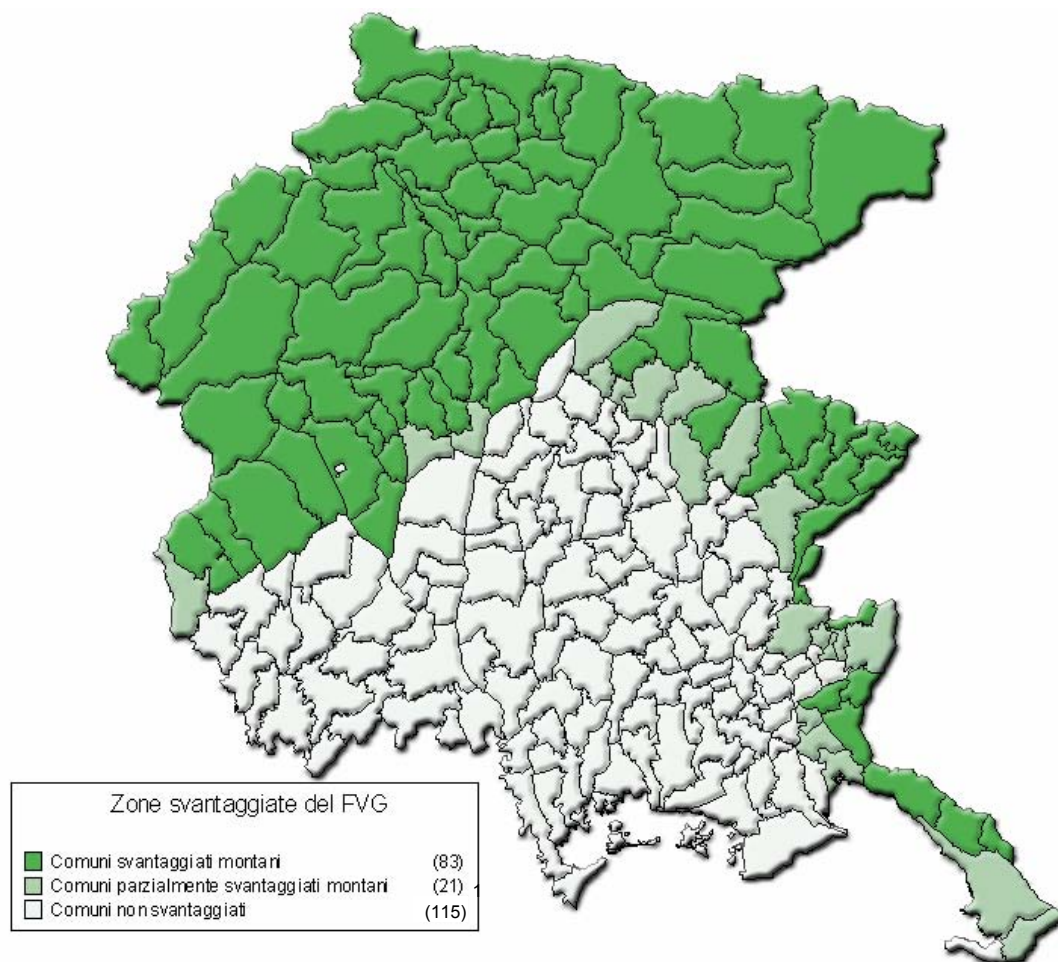


Figura 27 – Zone svantaggiate

Elaborazione: Direzione centrale risorse agricole, naturali, forestali e montagna, 2006

L'elenco dei Comuni delle zone svantaggiate è riportato nell'allegato 2.



PROGRAMMA DI SVILUPPO RURALE 2007-2013

**RETE NATURA 2000 – BIODIVERSITÀ NATURALISTICA E DEI SISTEMI AGRICOLI E SILVICOLI AD ELEVATA VALENZA NATURALE.****L'attuazione delle direttive 92/43/CEE "Habitat" e 79/409/CEE "Uccelli" e il rapporto con le zone agricole e forestali**

Il sistema regionale di difesa e incremento della biodiversità di basa sulla rete regionale dei SIC e ZPS che si completa funzionalmente attraverso il sistema regionale delle aree protette ai sensi della LR 42/96 oltre ed altri strumenti di tutela naturale e paesaggistica connessi alla pianificazione territoriale delle aree agricole e forestali.

Nel 1995, nell'ambito del progetto Biotaly, sono stati individuati 61 Siti di Importanza Comunitaria (SIC) e 7 Zone di Protezione Speciale (ZPS); un ulteriore SIC è stato aggiunto nel 1999 e tutti sono stati recepiti con deliberazione di Giunta regionale n. 435 del 25/02/2000. Il 3/04/2000 il Ministero dell'ambiente ha emanato il decreto con l'elenco dei siti Natura 2000 per l'intero territorio nazionale. Con deliberazione di Giunta regionale n. 1723 dd 21/07/2006 è stato aggiornato il processo di revisione dei siti Natura 2000 e allo stato attuale la rete risulta composta da 56 SIC e 7 ZPS (figura 24). La riduzione del numero dei SIC è dovuta al fatto che alcuni sono stati ampliati, ricomprendendo più siti. Con delibera di Giunta regionale n. 217 del 8/2/2007 si è provveduto all'ampliamento di due ZPS nell'area del Carso e delle Alpi Carniche.

Ad oggi, la superficie regionale complessiva inclusa nelle aree Natura 2000 (SIC+ZPS) risulta essere pari a 149735 ettari pari al 19,06% del territorio regionale. La media comunitaria, calcolata su 25 stati membri, era assestata nel 2005 attorno a valori del 13% mentre quella nazionale era pari a poco più del 15%. La superficie regionale inclusa nelle aree protette da leggi regionali (LR 42/96) o nazionali è attualmente pari a 110880,22 ettari (14% della regione). Le due forme di tutela in buona parte si sovrappongono e portano la superficie tutelata nel complesso a 177600 ettari, pari al 22,6% dell'intera regione.

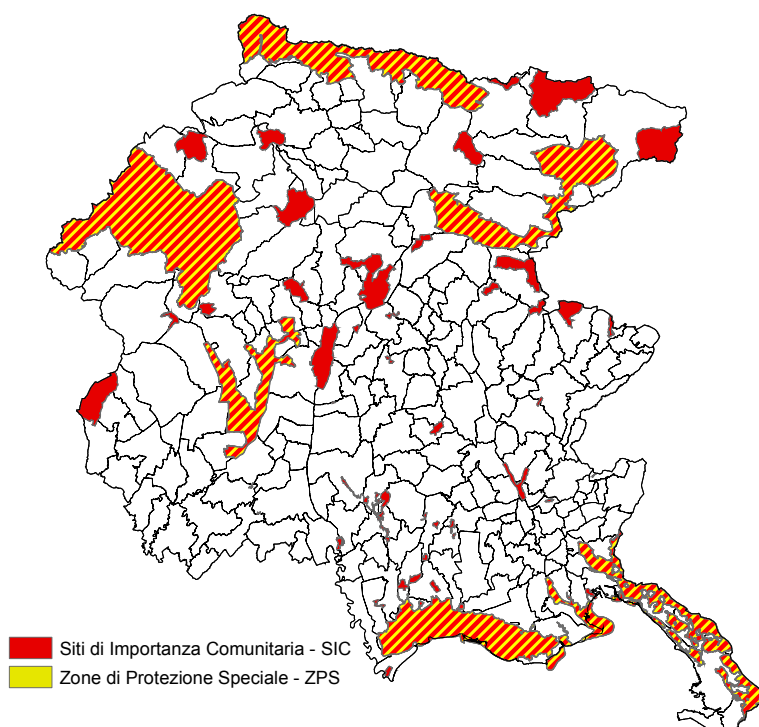


Figura 28- Rete Natura 2000

Fonte ed elaborazione: Direzione centrale risorse agricole, naturali, forestali e montagna, 2006

## REGIONE AUTONOMA FRIULI VENEZIA GIULIA

Il numero di habitat tutelati (allegato I Direttiva 92/43/CEE - "Direttiva Habitat" ) è attualmente pari a 70 ed il numero di specie di interesse comunitario presenti nella regione (allegati II e IV "Direttiva Habitat") è pari a 92 per il regno animale e 22 per quello vegetale. Il numero di specie di uccelli segnalati in regione di cui all'allegato I della Direttiva 79/409/CEE è pari a 120. Il sistema regionale non è però statico e periodicamente vengono eseguiti aggiornamenti che recepiscono le modifiche dovute all'approfondimento in sede scientifica ma anche alle necessarie modifiche tematiche conseguenti al processo di allargamento dell'Unione europea.

Questi dati testimoniano comunque una elevatissima biodiversità, sebbene diversamente distribuita sul territorio regionale. Da un confronto tra aree Natura 2000 e la mappa del profilo ambientale delle unità fisiografiche di paesaggio regionali (Carta Natura), si nota come i siti Natura 2000 si concentrino in quelle aree regionali a maggiore naturalità diffusa ovvero la montagna, l'altopiano carsico ( aree prevalentemente forestali) e l'area lagunare (classi 1 e 2) e in misura minore lungo i principali corsi d'acqua (classe 3), per quanto la prevista nuova ZPS dei Magredi di Pordenone (LR 25/8/2006, n. 17) porterà a tutelare l'importante e vasto alveo fluviale del Meduna. Nell'area di pianura (classe 4), invece, i siti sono distribuiti in maniera molto frammentata e sono confinati su superfici molto piccole laddove sono ancora presenti aree seminaturali o naturali all'interno della matrice pressoché continua di colture intensive appartenenti alle classi di pregio ambientale minore. È però proprio in queste aree più a rischio in cui si concentrano gli habitat e le specie di maggior interesse per la tutela della biodiversità comunitaria in ambito regionale, che sono in particolare i magredi e le torbiere basse alcaline.

Relativamente al tema dell'applicazione della valutazione d'incidenza sulle aree della rete Natura 2000 l'Amministrazione regionale ha emanato la deliberazione di Giunta regionale n. 2600 del 18/07/2002 che disciplina tale materia per tutti i piani e gli interventi che possono avere un'incidenza significativa sui siti.

La Regione Friuli Venezia Giulia si sta dotando di strumenti legislativi e amministrativi in grado di consolidare una tutela effettiva dei siti Natura 2000, specialmente per quanto riguarda le aree agricole. La Direzione centrale risorse agricole, naturali, forestali e montagna sta predisponendo un disegno di legge organico per il completo recepimento delle norme comunitarie istitutive della Rete Natura 2000, che in particolare vada a disciplinare:

- la tutela delle specie di cui alle direttive 92/43/CEE "Habitat" e 79/409/CEE "Uccelli";
- le norme di conservazione per i siti Natura 2000;
- la possibilità di adottare appositi Piani di gestione;
- una più esaustiva disciplina della valutazione di incidenza;
- le sanzioni.

È in corso di avvio anche il progetto SARA (Sistema aree regionali ambientali) che ha l'obiettivo di formalizzare il sistema regionale delle aree naturali come un sistema coordinato di azioni di tutela e valorizzazione e di monitoraggio ambientale. All'interno di questo progetto verranno quindi sviluppati i criteri per l'elaborazione dei piani di gestione delle aree naturali e per la realizzazione di una rete di monitoraggio per l'implementazione di un sistema di indicatori di biodiversità. Oggetto del progetto è anche quello di definire un'immagine coordinata del sistema delle aree naturali.

Nel frattempo, sono state predisposte e approvate misure di conservazione di SIC e ZPS Regionali mentre altre sono in corso di redazione. In particolare con l'art. 22 della legge regionale 25/8/2006, n. 17 sono state approvate norme di salvaguardia della natura e della biodiversità relativamente al SIC IT3310009 "Magredi del Cellina", avente una superficie di 4372 ha, e nella stessa legge è previsto che tali norme di salvaguardia si applichino anche alla ZPS "Magredi di Pordenone" in fase di istituzione.

Con deliberazione della Giunta regionale n. 2663 del 7/11/2006 sono state emanate linee di indirizzo relativamente ai seguenti punti: predisposizione di un disegno di legge di disciplina delle misure di conservazione per le ZPS, limitazioni dell'attività venatoria nelle ZPS, definizione dei piani di gestione del SIC IT 3310009 "Magredi del Cellina" nonché ZPS "Magredi di Pordenone", prevista dalla LR n. 17/2006, del SIC e ZPS IT 3340006 "Carso Triestino e Goriziano" e del SIC e ZPS IT 3320037 "Laguna di Marano e Grado".

Il Piano strategico regionale 2005 - 2008 prevede che a partire dal 2006 vengano predisposti adeguate misure di conservazione per tutti i siti della rete Natura 2000 e per tale motivo la Direzione competente ha istituito appositi gruppi di lavoro per la definizione dei piani di gestione indicati dalla suddetta deliberazione della Giunta regionale n. 2663 del 7/11/2006. Si prevede inoltre di attivare collaborazioni transfrontaliere con Slovenia e Austria per la gestione dei siti prossimi o contigui ai confini.

In considerazione del fatto che le indennità Natura 2000 di cui all'articolo 38 del regolamento (CE) n. 1698/2005 sono intese a compensare gli agricoltori dei costi e della perdita di reddito derivanti dagli svantaggi connessi all'attuazione delle Direttive 79/409/CEE e 92/43/CEE nelle zone interessate, si ritiene opportuno che tali indennità vengano concesse esclusivamente laddove vengano precisi vincoli derivanti da misure di salvaguardia e conservazione. Tale condizione è rinvenibile da subito all'interno del SIC dei Magredi del Cellina (art. 22 della legge

regionale n. 17/2006), mentre lo sarà a breve quando verrà istituita la ZPS Magredi di Pordenone e, per altri SIC e ZPS, quando verranno attuate le previsioni della deliberazione della Giunta regionale n. 2663 del 7/11/2006.

Per quanto riguarda i siti che ricadono nelle aree forestali, in particolare in ambito montano, la situazione è diversa: infatti vi è una sostanziale coincidenza tra i SIC e ZPS di maggiori dimensione e i due Parchi naturali regionali delle Dolomiti friulane e delle Prealpi Giulie ed inoltre una larga parte della superficie forestale regionale è di proprietà pubblica e di conseguenza soggetta ai piani di assestamento e di gestione redatti in base al modello gestionale applicato da sempre in regione che è quello della selvicoltura naturalistica. Il taglio a raso è vietato per ragioni di protezione dal dissesto idrogeologico: di conseguenza non vengono praticati interventi radicali che possano compromettere l'equilibrio naturale degli ecosistemi forestali, i prelievi avvengono nel rispetto dei cicli naturali e la produzione non è di carattere intensivo. La gestione delle foreste regionali, per motivi storici e geomorfologici, segue quindi i principi di una selvicoltura moderna che punta a fornire prodotti di pregio nel rispetto della sostenibilità e dell'incremento della biodiversità. Ad ulteriore conferma dell'impegno regionale in tal senso si è costituita in Regione l'Associazione Regionale PEFC (Programme for Endorsement of Forest Certifications schemes) che conta circa 38 proprietari forestali ed una superficie forestale certificata pari a 71.912 ettari. La certificazione, di fatto, consente di comunicare al pubblico che i boschi vengono gestiti in maniera sostenibile da un punto di vista sociale ed ambientale, adeguandosi a criteri di buona pratica forestale internazionalmente riconosciuti. Vi sono quindi le basi per una corretta gestione della biodiversità in ambito forestale e montano e le misure di conservazione dei siti potranno agevolmente dettagliare i criteri di conservazione in particolare per le specie animali più a rischio.

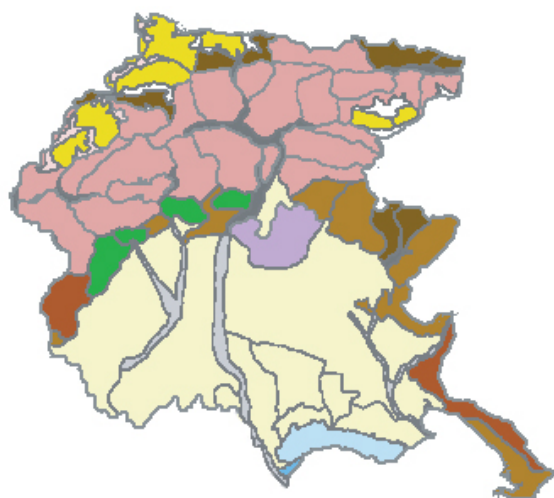
#### **Una stima della biodiversità a livello regionale**

La rete dei SIC e delle ZPS costituisce la struttura di importanza comunitaria per la conservazione e l'incremento della biodiversità ma tale rete risulterebbe fragile se non fosse connessa ad un sistema più ampio di aree naturali e seminaturali aventi significative parti di alta valenza naturale.

Al fine di monitorare tale sistema complessivo sono stati predisposti diversi strumenti di analisi e monitoraggio funzionali alla gestione dell'intero territorio regionale. Uno di questi consiste nel progetto Carta Natura sviluppato dall'APAT attraverso un'analisi a scala 250.000 e in corso di implementazione a scala 1:50.000 da parte della Regione (Direzione centrale ambiente e lavori pubblici).

Al momento è a disposizione solo l'analisi al 250.000 e che si basa sull'individuazione di unità territoriali omogenee classificate con riferimento a tipologie rappresentative dei differenti paesaggi italiani. Il prodotto di questo lavoro è la Carta delle unità fisiografiche dei paesaggi italiani. Queste unità riassumono in modo sintetico ed integrato tutti i fattori che concorrono a caratterizzare un paesaggio (fisici, biotici, antropici) secondo un approccio tipico delle scienze ecologiche. All'interno di questo insieme complesso di parametri si distinguono da un lato fisiografia e litologia in quanto elementi distintivi e discriminanti delle unità di paesaggio e dall'altro copertura vegetazionale e uso del suolo per una loro descrizione esaustiva.

REGIONE AUTONOMA FRIULI VENEZIA GIULIA



## Unità fisiografiche dei paesaggi


 Altopiano intramontano	 Montagne terrigene
 Colline carbonatiche	 Paesaggio collinare vulcanico con tavolati
 Colline moreniche	 Paesaggio dolomitico rupestre
 Colline terrigene	 Paesaggio glaciale di alta quota
 Conca intermontana	 Pianura aperta
 Lagune	 Pianura costiera
 Montagne carbonatiche	 Pianura di fondovalle
 Montagne dolomitiche	 Pianura golenale
 Montagne metamorfiche e cristalline	 Valle montana

Figura 29 - Unità fisiografiche di paesaggio del Friuli Venezia Giulia

Fonte: APAT, Carta della natura in scala 1:250.000, anno 2003

Elaborazione: Direzione centrale risorse agricole, naturali, forestali e montagna

La figura 30 rappresenta i diversi sistemi ecologici della regione nella loro distribuzione territoriale, mentre la figura 31 rappresenta sinteticamente in cartografia la molteplicità ecologica, quale primo indice indiretto della biodiversità animale e vegetale. Si ottiene conteggiando il numero di sistemi ecologici seminaturali e naturali presenti in ogni unità fisiografica di paesaggio, con il presupposto che esso sia bene correlato al numero di habitat e di specie che in essi vivono.

PROGRAMMA DI SVILUPPO RURALE 2007-2013



Figura 30 – Sistemi ecologici della regione

Fonte dati: Carta della Natura, APAT 2004

Elaborazione grafica: Direzione centrale risorse agricole, naturali, forestali e montagna, 2006.

REGIONE AUTONOMA FRIULI VENEZIA GIULIA

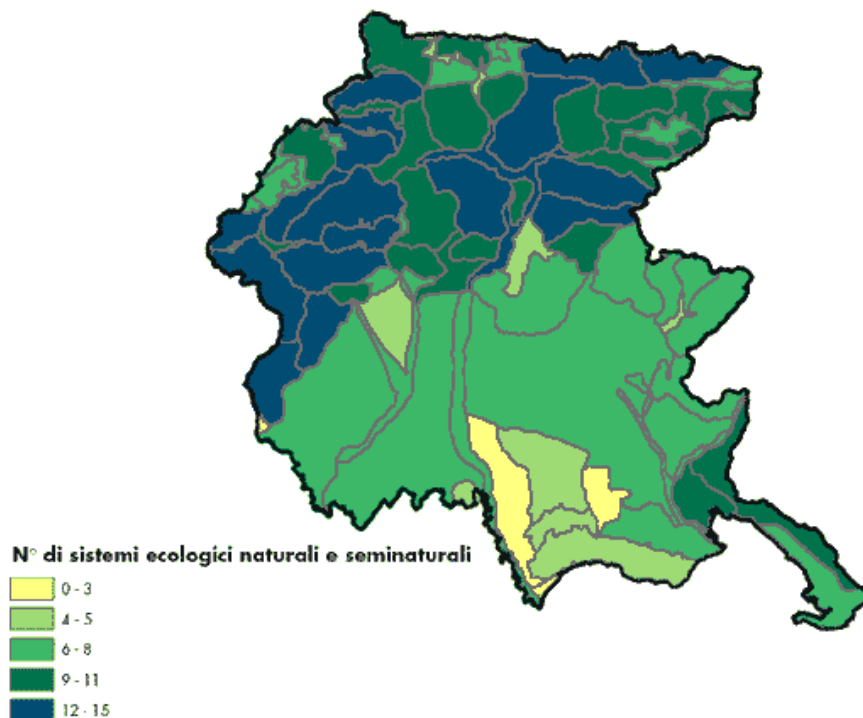


Figura 31 - Indice di molteplicità ecologica delle unità fisiografiche di paesaggio

Fonte: APAT, Carta della natura in scala 1:250.000, anno 2003

Elaborazione grafica: Direzione centrale risorse agricole, naturali, forestali e montagna, 2006.

Dalla lettura della mappa è evidente come il maggior contenuto di biodiversità riferito alle unità di paesaggio si concentri nell'area montana e nell'area dell'altopiano carsico, ovvero in quelle zone rurali in cui la densità abitativa è bassa e la pratica agricola oltre ad avere un carattere meno intensivo è confinata su superfici minori. Va tuttavia sottolineato come gran parte del territorio regionale presenti indici di molteplicità ecologica discreti o mediamente alti all'interno delle singole unità di paesaggio con l'eccezione di alcune aree della bassa pianura friulana.

Un secondo parametro ecologico che indirettamente misura il grado di biodiversità è la valutazione della naturalità all'interno di ogni unità di paesaggio (figura 32). Lo stato attuale viene confrontato con quello ipotetico in cui tutta la superficie dell'unità si considera occupata da ecosistemi naturali. Tale indice stima esclusivamente il livello di manomissione habitat: in questo contesto vegetazioni molto primitive come rupi e ghiaioni sono massimamente naturali quanto alcune formazioni boschive climatiche.

La pianura, in cui si concentra l'agricoltura intensiva, si contrappone al resto del territorio regionale dove, sebbene con diverse sfumature, il grado di naturalità è medio alto. La valutazione del grado di naturalità di un paesaggio contiene in sé anche un'indicazione degli effetti delle modifiche alla struttura ed alla composizione del territorio dovuti all'azione antropica.

PROGRAMMA DI SVILUPPO RURALE 2007-2013

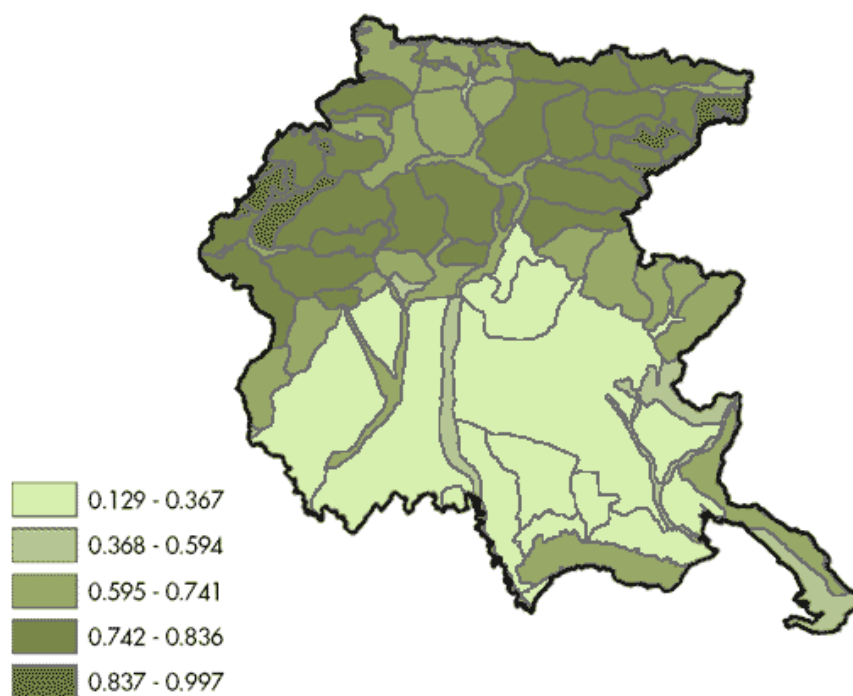


Figura 32 - Indice di naturalità delle unità di paesaggio del Friuli Venezia Giulia

Fonte: APAT, Carta della natura in scala 1:250.000, anno 2003

Elaborazione grafica: Direzione centrale risorse agricole, naturali, forestali e montagna, 2006.

Per fornire una caratterizzazione del profilo ambientale delle varie unità di paesaggio regionale, è stato calcolato un indice continuo in grado di sintetizzare in una scala ordinale tutti i parametri considerati (fisici, biotici, antropici) valutandone anche l'apporto informativo. Per facilitare ulteriormente la lettura dei dati, il territorio è stato suddiviso in quattro classi che rispecchiano diversi gradi di pregio e vulnerabilità ambientale. In figura 33 è riportata la rappresentazione cartografica di questo indice.

Nella classe 1 – profilo ambientale alto, troviamo aree ricoperte da ecosistemi naturali o prossimo naturali, spesso anche di notevole rarità. La presenza dell'uomo è limitata, sia in termini di superfici ricoperte da habitat degradati sia per il numero di abitanti equivalenti. Fatta eccezione per la laguna di Grado e Marano, tutte le unità incluse in questa classe ricadono nei sistemi montuosi alpini e prealpini. Di rilievo è anche l'inclusione delle Valli del Natisone e del Torre, che pur affacciandosi sulla pianura e presentando quote modeste, sono oggi quasi completamente ricoperte da boschi.

Nella classe 2 – profilo ambientale medio-alto, troviamo quelle aree che pur presentando elevati valori di naturalità, rarità e biodiversità e un basso impatto dovuto alla presenza antropica sono maggiormente frammentate. Questo gruppo può quindi essere interpretato come quello in cui una situazione di notevole valore ecologico-ambientale è sottoposta ad un elevato rischio di degradazione. In questo insieme ritroviamo parte dei sistemi montuosi alpini e prealpini e l'altopiano carsico.

Nella classe 3 – profilo ambientale medio-basso, sono raggruppate quelle aree in cui i fattori di disturbo diventano consistenti, la frammentazione è elevata, ma persistono ancora livelli discreti di pregio ambientale. La naturalità è ancora presente nella fascia collinare pedemontana (colline terrigene e anfiteatri morenici), lungo la fascia costiera e lungo i grandi fiumi che attraversano la pianura. Sono sistemi che mantengono elementi naturali, ma nell'ambito di contesti territoriali ormai degradati.

Infine, nella classe 4 – profilo ambientale basso, sono incluse le aree in cui i fenomeni di sfruttamento antropico e di degradazione del territorio hanno raggiunto livelli più elevati. I valori di pregio ambientale sono molto bassi, e ciò che rimane di naturale è molto frammentato. Tutti i parametri che misurano l'impatto sono massimi. Ricadono qui

## REGIONE AUTONOMA FRIULI VENEZIA GIULIA

tutte le unità della pianura aperta in cui la matrice pressoché continua di colture intensive ed aree urbane, è interrotta solo sporadicamente da ambienti seminaturali o naturali.

Come già ricordato in precedenza non bisogna però scordare il fattore di rischio connesso proprio alle aree a maggiore pressione antropica i cui elementi di biodiversità sono costituiti spesso dagli habitat di maggiore rarità e fragilità.

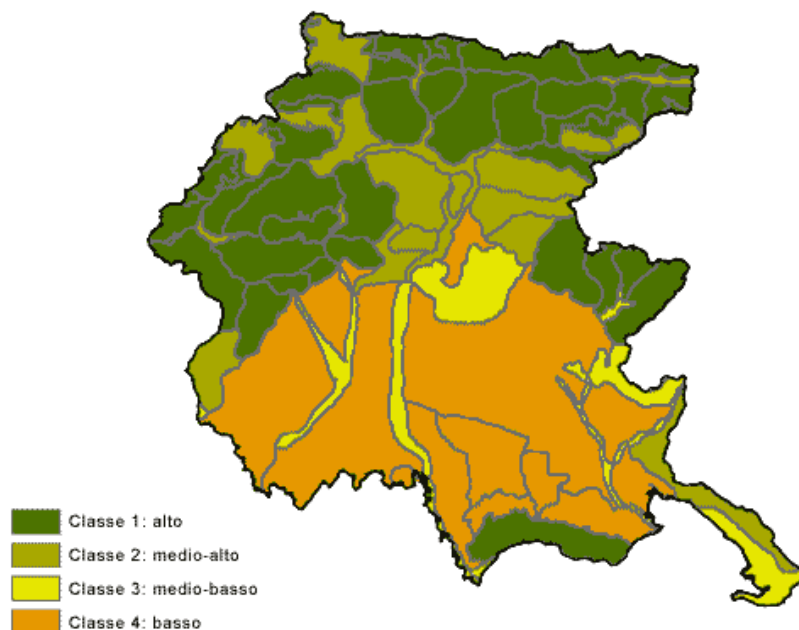


Figura 33 - Profilo ambientale delle unità di paesaggio del Friuli Venezia Giulia

Fonte: APAT, Carta della natura in scala 1:250.000, anno 2003

Elaborazione grafica: Direzione centrale risorse agricole, naturali, forestali e montagna, 2006.

## LA BIODIVERSITÀ VEGETAZIONALE

La regione Friuli Venezia Giulia possiede una notevole ricchezza floristica. Sono presenti infatti circa 3388 entità vegetali vascolari che distribuite in modo peculiare sul territorio regionale, ne caratterizzano i principali paesaggi naturali: alpino, prealpino, collinare, alta pianura, fascia delle risorgive, bassa pianura, carsico, costiera triestina e lagunare. L'origine di un numero così elevato di specie vegetali, se consideriamo il territorio nazionale dove sono presenti circa 6000 specie vascolari, è da attribuire alla diversificata morfologia regionale nonché a cause storico geografiche. Ne consegue la notevole varietà di paesaggi e di ecosistemi distribuiti su una porzione limitata di territorio. La flora regionale caratterizza i vari ambienti naturali diversificandosi in funzione delle locali situazioni climatiche e tipologie di suolo. Al contempo essa concorre a plasmare i fattori microclimatici, a creare e diversificare i suoli e detiene il ruolo energetico primario nella quasi totalità degli ecosistemi. La flora quindi rispecchia fedelmente i fattori ecologici e ne registra minuziosamente i cambiamenti siano essi naturali che indotti dall'uomo. Volendo necessariamente proporre una descrizione semplificata degli ambienti naturali rinvenibili in regione, che secondo un recente studio condotto dall'Università di Trieste sono in numero di 250, si andrà ad effettuare un'aggregazione degli stessi secondo macroaree. I substrati litologici dei rilievi alpini regionali sono principalmente di origine carbonatica e silicatica. Ne consegue la diversa conformazione dei rilievi alpini regionali sono principalmente di origine carbonatica e silicatica. Ne consegue la diversa conformazione dei rilievi alpini regionali sono principalmente di origine carbonatica e silicatica. Il clima è caratterizzato da sensibili escursioni termiche con temperature medie annue tra le più basse in regione. Le precipitazioni medie annue sono sostenute ed aumentano procedendo in direzione sud. Si registra invece una lieve diminuzione delle



precipitazioni nella zona orientale del settore alpino. La vegetazione forestale nella porzione più settentrionale si caratterizza per la prevalenza di conifere, in particolare Abete rosso che sfuma alle quote maggiori lasciando il posto al Larice, al Mugo ed all'Ontano verde. In sintonia con l'aumento delle precipitazioni e della temperatura media annua in direzione sud la vegetazione arborea si arricchisce di specie. L'ambiente forestale è caratterizzato dalla dominanza dell'Abete rosso accompagnato dall'Abete bianco ed in misura minore il Faggio. Lungo i versanti più aridi compare abbondante il Pino nero, ed il Pino silvestre all'interno delle vallate dove le precipitazioni sono inferiori. Durante tutta la stagione estiva le fioriture sono abbondanti. Le specie di alta montagna dimostrano di essere in grado di colonizzare i luoghi più impervi e frequentemente raggiungono le parti sommitali dei rilievi. Alcune di esse manifestano spiccate forme di adattamento alle estreme condizioni di vita dell'ambiente alpino. Per alcune specie si osserva inoltre una netta preferenza di substrato ed una fedeltà ai suoli con matrice carbonatica o silicatica. Gli endemismi (specie e sottospecie aventi distribuzione geografica limitata) sono numerosi ed in parte condivisi con porzioni delle Prealpi. Le specie endemiche si distribuiscono a sud della Catena Carnica principale, a conferma del devastante effetto sulla vegetazione, causato dall'espansione dei ghiacciai durante l'era quaternaria. Si ricordano le seguenti specie endemiche: *Papaver julicum*, *Centaurea dichroantha*, *Ranunculus traunfellneri*, *Homogine sylvestris*, *Campanula zoyisii*, *Knautia resmannii*, *Euphorbia triflora ssp. kernerii*, *Poligala nicaeensis ssp. forojulensis*, *Rhinanthus freynii*, *Cerastium subtriflorum*, *Asplenium seelosii*, *Gallium margaritaceum*. Oltre il limite superiore del bosco s'incontrano associazioni arbustive, costituite da Rododendri, Ontano verde e Pino mugo. A queste formazioni subentrano, qualora le condizioni del suolo lo consentano, le praterie, sia di origine naturale che antropica.

Il settore prealpino si contraddistingue per le abbondanti precipitazioni e l'ulteriore aumento della temperatura medio annua. In conseguenza alla marcata oceanicità del clima, si sviluppano estese foreste di faggio che raggiungono il limite altimetrico superiore riferito ai popolamenti arborei. Di rilevante bellezza appaiono alcuni popolamenti costituiti da Acero montano e Frassino maggiore. Queste formazioni forestali che ricoprono discrete estensioni crescono su terreni fertili, freschi e profondi di origine silicatica. Le abbondanti precipitazioni favoriscono inoltre la crescita di una tipica specie arborea pioniera: il Pino nero. Esso vegeta soprattutto su versanti impervi, consolidando i pendii e favorendo la costituzione di suoli più evoluti. Sui versanti meridionali delle catene prossime alla pianura la temperatura medio annua s'innalza ulteriormente mentre la piovosità decresce. In questo settore crescono, su suoli aridi e superficiali, formazioni boschive costituite tipicamente da Carpino nero, Orniello e Roverella. Essi sono sostituiti in condizioni di maggiore fertilità ed umidità da popolamenti arborei dominati da Carpino bianco e Frassino maggiore oppure da Castagno su substrato costituito da *flysch* (formazione litologica caratterizzata dall'alternanza di strati di marna ed arenaria). Per quanto riguarda la vegetazione erbacea si evidenzia la peculiarità delle Prealpi Clautane e Tramontine che mostrano nel complesso la peculiare presenza di specie di provenienza insubrica (zona adiacente al lago di Garda e Maggiore). Tra esse ricordiamo: *Cytisus emeriflorus*, *Galium margaritaceum*, *Campanula morettiana* e *Primula tyrolensis*. Vi sono inoltre specie con distribuzione prettamente prealpina quali il *Lathyrus vernus* e l'appariscente *Molopospermum peloponnesiacum ssp. bauhinii* ed altre specie di provenienza orientale condivise in parte con il distretto alpino, come il *Cytisus pseudoprocumbens*, *Plantago holosteum*, *Mercurialis ovata*, *Thlaspi minimum* e *Primula wulfeniana*. Tra le specie endemiche si ricordano la *Gentiana froelichii ssp. zenarii* e *Arenaria huteri*.

La zona collinare friulana comprende una fascia ristretta di colline di origine eterogenea, in quanto costituite da detriti morenici oppure da rocce sedimentarie risalenti all'era mesozoica e cenozoica (200-20 milioni di anni fa). Il paesaggio ondulato è per lo più costituito da versanti con bassa acclività e temperature medie annue sono miti. La vegetazione risente pesantemente dall'azione dell'uomo che negli anni ha sfruttato le favorevoli condizioni di fertilità e climatiche per scopi agricoli. Comunque la vegetazione esistente è molto varia e quella forestale è costituita da formazioni residuali tipicamente di Rovere in alternanza con la Farnia e Carpino bianco. Il settore comprende anche il distretto del Collio. Questo settore è caratterizzato dall'incontro della flora orientale costituita da specie che prediligono ambienti relativamente caldi ed asciutti, con specie di origine alpina. Le formazioni boschive più rappresentative sono costruite dal Carpino bianco prevalente ed in subordine il Frassino maggiore oppure Tiglio o Cerro. Su suoli con substrato costituito da *flysch* crescono popolamenti forestali di Rovere.

Componenti esclusive dell'Alta pianura sono le praterie secche di tipo steppico, i magredi. Essi sono elementi del paesaggio di delicata armonia cromatica e di particolare pregio naturalistico. I magredi devono la loro ricchezza floristica alle particolari condizioni drenanti del suolo e dalla collocazione geografica dell'Alta pianura, posta alla confluenza delle direttrici migratorie di specie vegetali di provenienza meridionale, orientale e settentrionale. La vegetazione è costituita essenzialmente da specie erbacee alcune di queste di provenienza alpina (dealpinismo) che conferiscono a questo ambiente ulteriore pregio e singolarità quali: *Gentianella pilosa*, *Centaurea dichroantha*, *Rhinanthus freynii*, *Knautia resmannii*, *Dryas octopetala*, *Scabiosa graminifolia*. A conferire unicità a questo habitat concorrono anche specie rinvenibili in ambiti geografici ristretti, quali *Matthiola carnica*, *Brassica glabrescens* e

## REGIONE AUTONOMA FRIULI VENEZIA GIULIA

*Leontodon berinii*. All'Alta pianura succede la fascia delle risorgive. Questo ambiente era caratterizzato da fenomeni di risorgenza diffusi (olle o polle), da prati umidi, paludi e torbiere basso alcaline (calcaree). Nel secolo passato la fascia delle risorgive è stata oggetto di energici interventi di bonifica. Ampie superfici sono state convertite anche in tempi relativamente recenti, in seminativi, con conseguente perdita irreversibile di habitat naturali e di biodiversità unici. Attualmente la regione è intervenuta cercando di salvaguardare le superfici residue, attraverso l'istituzione di biotopi regionali e Siti d'Interesse Comunitario (S.I.C.). In essi troviamo specie vegetali uniche al mondo, esclusive della nostra regione, ciò significa che l'areale di distribuzione di quelle specie è limitato alle ultime torbiere friulane rimaste. Queste specie sono l'erucastro e lo spillone. Entrambe le specie sono comprese nell'elenco delle entità che la Comunità europea intende tutelare secondo la Direttiva Comunitaria "Habitat". Nell'ambiente di risorgive vivono inoltre altre specie iscritte nella lista rossa italiana delle piante minacciate di estinzione. Anche queste specie possiedono distribuzione geografica limitata agli ambienti umidi di risorgiva. Esse sono la centaurea friulana, il *Senecio fontanicola*, e l'*eufrasia*. Anche per quest'ultima specie la Comunità europea ha ritenuto opportuno ai fini della conservazione inserire il suo nome nell'elenco delle specie da tutelare secondo la Direttiva "Habitat". Ad aumentare la peculiarità delle risorgive della pianura friulana, concorrono con la loro presenza alcune specie alpine. Queste entità floristiche trovano nell'ambiente refrigerato dalle acque di risorgenza condizioni climatiche simili a quelle dell'ambiente alpino originario. Ne ricordiamo alcune: *Hemerocallis lilio-asphodelus*, *Lilium martagon*, *Drosera rotundifolia*, *Primula farinosa*, *Pinguicula alpina* e *Parnassia palustris*, *Gentiana verna*. Il suolo della Bassa pianura, contrariamente a quello dell'Alta pianura, è costituito da un'abbondante frazione argillosa. In questo distretto geografico sono rinvenibili, in prossimità di affioramenti della falda freatica, suggestivi lembi di boschi umidi di pianura. Essi rappresentano i resti di foreste che un tempo si estendevano su buona parte della Pianura Padana. Nei boschi trovano rifugio alcune specie vegetali montane (reliqui glaciali), e analogamente a quanto accadde nella fascia delle risorgive, al ritiro dei ghiacciai queste specie trovarono nella pianura condizioni ambientali favorevoli, nonostante il progressivo innalzamento della temperatura. I boschi planiziali sono prevalentemente costituiti da Frassino ossifillo, Carpino bianco, Farnia, Acero campestre ed Olmo campestre.

Il Carso triestino e quello goriziano sono contrassegnati da una spiccata presenza di specie mediterranee. Il substrato calcareo ed il clima condizionano in modo marcato l'evoluzione delle formazioni vegetali. Il paesaggio carsico è caratterizzato da fenomeni erosivi notevoli e dall'assenza di corsi d'acqua superficiali. Il suolo è generalmente di limitato spessore ed è soggetto a notevole drenaggio. La tipica copertura vegetale è rappresentata da una boscaglia di arbusti ed alberi di ridotte dimensioni costituita da Carpino nero, Orniello e lo Scotano detto anche Sommacco. Nelle doline di maggiore estensione e profondità, s'instaura un clima peculiare, diverso da quello esterno, che favorisce la crescita di un bosco sostanzialmente distinto da quello circostante. Esso è principalmente costituito da Carpino bianco con Rovere e Cerro. L'alto piano carsico è stato interessato da vasti interventi d'imboschimento con Pino nero a partire dalla metà dell'Ottocento. Oggi questa specie risulta essere ampiamente diffusa ed integrata nel paesaggio. Si ricordano alcune tra le specie erbacee tipiche dell'ambiente carsico quali la *Knautia illyrica*, *Drymeia ssp. tergestina*, *Tragopogon tommasinii*, *Crocus reticulatus*, *Helleborus istriacus*, e *Gentiana tergestina*. La Landa carsica è un elemento del paesaggio peculiare e di singolare bellezza. Essa deve la sua origine al pascolamento, che nel tempo ha determinato l'instaurarsi di associazioni vegetali particolari. Le fioriture si susseguono dalla primavera all'estate inoltrata e sono caratterizzate principalmente da specie endemiche di origine illirica. Sul lato meridionale l'altopiano carsico incontra la fascia costiera rocciosa orientale. Essa è caratterizzata da una vegetazione di tipo macchia mediterranea, in grado di superare periodi prolungati di siccità. Essa è costituita da specie tipicamente mediterranee, quali il Leccio, il Terebinto, la *Smilax aspera*, *Asparagus acutifolius* e da specie aventi distribuzione geografica orientale, quali il carpino nero, l'orniello, la carpinella e lo scotano.

La vegetazione rinvenibile nella zona costiera occidentale è legata all'ambiente lagunare ed ai suoli sabbiosi. Lungo il litorale un cordone di isole sabbiose è interposto tra le acque lagunari e marine. Su queste isole crescono specie adattate ai substrati sabbiosi, psammofite quali: ruchetta marina, sparto pungente, calcatreppola marittima, *Salsola kali*. All'interno della linea di spiaggia, oltre la costa sabbiosa, si sono conservati dei sistemi di dune, consolidati dalla vegetazione, ed inoltre pinete di antica origine antropica. L'ambiente lagunare è costituito da una rete di canali inframezzati a velme e barene. Sulle barene vegetano specie resistenti alle forti escursioni e concentrazioni di salinità come la lisca marittima, il Gramignone marittimo, lo Sparto delle barene, il limonio comune, la salicornia fruticosa, la sueda marittima, l'astro marino e l'atriplice portulacoida. Infine sono da ricordare gli estesi canneti che caratterizzano parte dell'ambiente lagunare in prossimità delle foci dei fiumi e che vanno diradandosi verso l'interno della laguna.

A conclusione di questo breve inquadramento della flora del Friuli Venezia Giulia si vuole dedicare un piccolo spazio alle entità endemiche regionali, ossia ad entità rinvenibili all'interno di zone geografiche limitate. Alcune di queste entità, hanno un areale di distribuzione esclusivamente regionale, quindi a maggior ragione, la responsabilità

PROGRAMMA DI SVILUPPO RURALE 2007-2013

per la loro conservazione è alta. Evitare l'estinzione di queste piante significa conservare ed eventualmente ripristinare il loro habitat. Esse sono delle ottime indicatrici della qualità ambientale e quindi ancor più il loro pericolo di estinzione ci riguarda direttamente. L'entità endemiche peculiari della fascia delle risorgive esclusive del Friuli Venezia Giulia sono: *Armeria helodes* ed *Erucastrum palustre*. Come accennato queste specie sono legate ad ambienti umidi di risorgiva e sopravvivono su ridotte superfici. A questo proposito si vuole ricordare l'attività svolta dal personale della Direzione centrale risorse agricole, naturali, forestali e montagna, finalizzata alla reintroduzione di queste specie in pericolo d'estinzione attraverso la loro propagazione in ambiente protetto e successiva reintroduzione in habitat idonei.

Indicatore iniziale di contesto n. 10

Territorio	SAU in aree Natura 2000
	% di superficie
EU25	n.d.
EU15	12,1
ITALIA	11,8
Friuli Venezia Giulia	22,03

Tabella 52 – Percentuale di SAU in aree Natura 2000

Fonte dati: Eurostat – Farm Structure Survey

Elaborazione: DG AGRI – G2, 2003

Il paesaggio della nostra regione ha subito notevoli mutamenti ad opera dell'uomo. L'azione è stata senz'altro più energica in pianura, dove allo sviluppo economico, sono seguite immancabilmente, forme marcate d'alterazione ambientale. Sono stati eseguiti estesi disboscamenti, urbanizzazioni, vigorose bonifiche idrauliche e contemporaneamente abbandonate le tecniche colturali tradizionali con il conseguente passaggio ad un'agricoltura di tipo intensivo. Oggi possiamo affermare che non esiste ambiente in regione escluso dagli effetti diretti o indiretti dell'attività dell'uomo. Da questa premessa si può desumere l'unicità e lo stato di precarietà di alcuni ambienti naturali. La zona delle risorgive della media pianura friulana ha in particolare subito un rapido e quasi definitivo degrado, dal Dopoguerra ad oggi. L'ambiente delle risorgive un tempo era caratterizzato dalla ricca presenza di prati umidi, torbieri, paludi, rogge e punti di risorgenza. Questi elementi sono oggi rinvenibili su aree limitate, marginali, minacciate dall'abbassamento della falda acquifera e dall'inquinamento. In queste zone sopravvivono specie vegetali uniche al mondo. I boschi planiziarzi, caratteristici di zone umide con acquiferi affioranti, manifestano evidenti segni di sofferenza. Fatto questo che coincide con l'abbassamento del livello della falda acquifera di alcuni metri negli ultimi 30 anni ed il dimezzamento della portata d'acqua media delle risorgive riferita al mese di luglio, dagli Anni Ottanta ad oggi. Le formazioni prative stabili di tipo asciutto, oppure umido, esistenti al di fuori degli ambiti di tutela, sono minacciate da varie forme di degrado e dal dissodamento. Quanto brevemente riportato mette direttamente in relazione il generale deterioramento ambientale e la marcata diminuzione del numero di specie. In alcuni casi, grazie anche a finanziamenti europei, si è provveduto a interventi di ripristino ambientale su terreni abbandonati e seminativi. Gli interventi attuati ed in programma sono finalizzati alla conservazione dei lembi superstiti di habitat naturali. Stiamo probabilmente perdendo specie animali legate alle acque sotterranee non ancora note alla scienza. Determinante per la riuscita dei progetti è la tempestività dell'azione. Come accennato il sensibile aumento dei prelievi di acqua sotterranea e la diminuzione progressiva delle precipitazioni ha provocato l'abbassamento del livello della falda freatica. Siamo quindi più che mai chiamati ad un comportamento responsabile volto quanto meno a ridurre sia l'uso di sostanze inquinanti che al cauto utilizzo dell'acqua, al fine di garantire a noi stessi ed alle generazioni future un ambiente più salubre ed in grado di conservare l'attuale livello di biodiversità.

## LA BIODIVERSITÀ FAUNISTICA

La regione Friuli Venezia Giulia, risulta particolarmente ricca sia in termini di specie animali, che vegetali. Ciò offre un importante e fondamentale contributo al sostegno della diversità biologica considerando l'elevato numero di specie in rapporto all'esigua estensione territoriale del Friuli Venezia Giulia, soprattutto se paragonata a quella di altre regioni italiane ed europee. Tale situazione è a sua volta legata a due principali fattori: da una parte la presenza di una grande varietà di ambienti e di paesaggi naturali che si succedono l'uno affianco dell'altro su brevissime distanze, sia da nord a sud, che da est ad ovest; dall'altra la sua particolare collocazione che coincide con il punto di sovrapposizione e di contatto di più grandi distretti biogeografici che gravitano rispettivamente sul bacino

## REGIONE AUTONOMA FRIULI VENEZIA GIULIA

mediterraneo, sull'arco alpino, nell'area dell'Europa centrale ed in quella più orientale balcanica. Ciascuno di essi può così portare in "dote" un proprio interessante e peculiare contributo in termini di biodiversità e fa della nostra regione un importante luogo di presenza e un interessantissimo teatro di scambio e di smistamento di specie e sottospecie.

Per quanto riguarda l'area Alpina e Prealpina, si evidenziano alcune delle specie che assumono un maggiore valore simbolico, come ad esempio quelle appartenenti ai grandi carnivori, capaci da soli, con la loro presenza, di rendere testimonianza dell'importanza faunistica della regione. Fra questi l'Orso bruno e la Lince che hanno cominciato a ricolonizzare la regione a partire da est e da nord, cioè dalle vicine Slovenia ed Austria. Interessante è anche la presenza del Gatto selvatico e di un numero rilevante di grandi uccelli rapaci. Fra essi ad esempio, le popolazioni di Aquila reale, in certe aree montane della nostra regione, che negli ultimi anni sono lentamente cresciute fino a raggiungere una densità ottimale. Tutto questo costituisce un dato di grande significato ecologico poiché i grandi carnivori e gli uccelli rapaci, sono dei "superpredatori" cioè costituiscono l'anello terminale di quella lunga e complessa catena che lega i predatori alle loro prede e sono quindi rari per natura. La presenza dei superpredatori ci dice che gli ambienti naturali che frequentano sono particolarmente integri e ricchi di specie. Ancora più in alto, lungo la catena di rapporti che lega le varie specie, al vertice della cosiddetta "Piramide alimentare", si trovano gli animali "spazzini", quali gli avvoltoi. Il tipico avvoltoio delle nostre montagne era un tempo il Grifone, un grande rapace per il quale, grazie ad un progetto regionale condotto presso la Riserva Naturale del Lago di Cornino, si è avviata la sua reintroduzione. Attualmente il fattore che limita l'espansione dei grandi ungulati e carnivori sembra essere legato ai fenomeni di pressione diretta ed indiretta da parte dell'uomo, a motivo soprattutto del suo primato di predatore e competitore nei confronti di questi animali. Fra i carnivori più piccoli, vi è l'Ermellino, animale che abita frequentemente le praterie alpine, i margini delle foreste ma anche i freschi boschi della media montagna, poveri di cespugli e con abbondanza d'acqua. Altro carnivoro dei boschi di montagna, ma che in questo caso conduce vita prevalentemente arboricola, è la Martora. Fra i roditori occorre ricordare la Marmotta, animale che tipicamente ama costruire le proprie tane sui versanti soleggiati dei pascoli montani ricchi di pietrame. Fra i grandi ungulati tipici delle più mature foreste alpine e prealpine occorre certamente ricordare il Cervo che negli ultimi anni è parso espandersi di pari passo all'allargamento delle grandi superfici forestali in montagna. Altro importante ungulato in costante espansione è il Cinghiale, che a partire dalle aree collinari, alpine e prealpine, negli ultimi anni, ha incominciato ad affacciarsi persino in pianura. All'opposto, nelle aree montane, l'avanzare del bosco, che ovunque ha accompagnato l'abbandono di malghe e pascoli da parte dell'uomo, sta creando alcuni problemi ad altre specie simbolo delle aree alpine e prealpine. Si tratta di quelle legate soprattutto alle schiarite, alle radure, ai pascoli e alle cenge. Fra di esse occorre ricordare il Fagiano di monte, la Pernice bianca e la Lepre variabile. Specie tipicamente alpine sono il Camoscio e lo Stambecco, anche se la presenza di quest'ultimo è stata ottenuta grazie alle recenti reintroduzioni lungo l'arco alpino orientale. Specie di nuova introduzione è il Muflone che rimane però maggiormente legato alle aree prealpine più temperate e ai versanti soleggiati che si affacciano alla pianura. Innumerevoli le specie di uccelli alpini, anche se fra le più emblematiche occorre ricordare il Gracchio alpino, tipico delle alte vette montane, ed il Corvo imperiale. Alle foreste di conifere sono più tipicamente associati il Picchio nero e la Cincia dal ciuffo, ma dove sono presenti delle radure ed un più ricco sottobosco è possibile trovare anche il Francolino di monte. Infine fra gli anfibi e i rettili più rappresentativi bisogna ricordare il Tritone alpino, la Salamandra alpina e la Vipera dal corno.

L'area collinare della nostra regione appare di grandissimo interesse da un punto di vista faunistico. Occorre tuttavia fare riferimento ad alcune specie che hanno un maggior significato ecologico. Anche per l'area collinare, l'Orso bruno costituisce una specie di spicco poiché è inserita fra quelle di interesse comunitario prioritario. Tracce di Orso bruno sono state rilevate nella pedemontana pordenonese, in una vasta area che gravita attorno al monte Ciaurlec e al Cansiglio, anche se i più frequenti avvistamenti continuano a riguardare le aree collinari presso le Valli del Torre e del Natisone. Negli ultimi decenni, mentre in montagna alcune specie sono state favorite dall'avanzata del fitto bosco in seguito all'abbandono del pascolo, altre, meglio adattate a situazioni con un mosaico ambientale variegato e più aperto, ricco di schiarite, cespugli e siepi, hanno manifestato una predisposizione a migrare ed espandersi verso i boschi cedui della fascia collinare. Specie simbolo di questa tendenza è rappresentata dal Capriolo. Esso pur presente in tutta l'area alpina e prealpina, appare oggi adattarsi meglio proprio alla fascia collinare della nostra regione. Negli ultimi anni, le popolazioni storiche, dapprima segnalate nella bassa pianura friulana, presso i boschi di Muzzana, tendono ora a diffondersi su tutta la pianura e a saldarsi, dove possono, con le popolazioni pedemontane. Gli ambienti di collina ricchi di boschetti e con il caratteristico paesaggio friulano a "campi chiusi" sono frequentati anche dal Tasso, una specie piuttosto elusiva, ma, la cui presenza è testimoniata dai caratteristici "anfiteatri" di terra accumulata a semicerchio all'imbocco delle numerose gallerie, che ne permettono di distinguerne agevolmente la tana. Innumerevoli sono le specie di uccelli che presso i boschi misti di latifoglie della fascia collinare trovano il proprio habitat di elezione. Fra le specie nidificanti occorre ricordare l'Usignolo, la Capinera,

la Cinciallegra, il Pettiroso, il Picchio verde, il Picchio rosso maggiore, il Torcicollo, il Rigogolo, il Cuculo. Fra i rapaci diurni sono presenti l'Astore e lo Sparviere, fra quelli notturni l'Allocco e il Gufo Comune. Fra i piccoli roditori si registra la caratteristica presenza del Ghiro e del Moscardino, gliride associato ai boschi con Rovere e Roverella, con sottobosco ricco di arbusti autoctoni. Anche la Puzzola che frequenta i luoghi freschi ed umidi, è degna di nota anche perché si tratta di specie considerata piuttosto rara ma che localmente è indicata in ripresa. Un aspetto interessante dell'area del Collio Goriziano fino al vicino Carso è la sovrapposizione delle ampie aree di diffusione di due specie di Porcospino che proprio nella nostra regione (e nel vicino Trentino Alto Adige) si toccano fino a sovrapporsi. Si tratta del Riccio europeo, e del Riccio orientale che, almeno per la nostra Regione, è molto più raro, essendo legato al Carso e a questa specifica area collinare. Il territorio orientale della regione appare interessante anche per i frequenti avvistamenti dello Sciacallo dorato, una specie originaria delle aree africane e mediorientali ma che negli ultimi anni ha mostrato una chiara tendenza all'espansione verso la nostra penisola proprio a partire dalle fasce collinari a contatto con il Carso e la Slovenia. Una zona collinare molto interessante è quella dei colli morenici di origine glaciale che si estendono a nord di Udine. All'interno di questa suggestiva cornice naturale, presso il Biotopo naturale dei "Prati umidi dei Quadris", a Fagagna, da alcuni anni, è in corso un interessante progetto regionale di reintroduzione della Cicogna bianca. Gran parte delle colline regionali sono particolarmente ricche di anfibi come la Salamandra pezzata, la Rana montana e il Rospo comune che appaiono molto diffusi soprattutto nelle fresche ed umide aree boschive che si sviluppano a contatto con la fascia prealpina.

Il Carso rappresenta uno degli ambienti più originali della nostra regione. Il paesaggio maggiormente caratteristico è quello della Landa, una prateria arida con presenza di macchie di arbusti su cui, fra tutti domina il Sommacco. Già a partire dalla antichità, dal pietrame in sovrabbondanza si sono ricavati i caratteristici muretti a secco che dividono i campi. Questi ultimi contribuiscono a disegnare il peculiare paesaggio seminaturale che contraddistingue questo territorio. Altro elemento di spicco sono le pinete artificiali a Pino nero favorite dalla gestione forestale introdotta durante la dominazione austriaca. Da un punto di vista geologico, l'elemento in assoluto più caratteristico e, quello che più ne condiziona gli aspetti naturali e la fisionomia del paesaggio, è certamente rappresentato dall'imponenza dei fenomeni carsici; tanto che in tutto il mondo, le manifestazioni naturali di questo tipo, sono individuate proprio con lo specifico termine scientifico di "Carsismo", facendo evidentemente riferimento a questa particolare zona della nostra regione. Si tratta di fenomeni di lenta dissoluzione chimica delle rocce carbonatiche (cioè di quelle costituite prevalentemente da carbonato di calcio), operata dalle acque piovane. Fra le più evidenti forme disegnate in superficie dai fenomeni carsici, si osservano le ampie cavità e depressioni a cielo aperto rappresentate dai pozzi verticali e più spesso dalle doline.

Ad esse si accompagnano nel sottosuolo, i complessi e vasti sistemi di grotte ricche di grandi e piccole cavità e di cunicoli sotterranei. Per questi motivi, il Carso, più di ogni altra zona della regione, si contraddistingue per la presenza di specie cavernicole spesso esclusive di questo territorio. Fra esse spicca il Proteo, un anfibio che nel corso del suo sviluppo diviene privo di occhi, poiché è adattato alle condizioni di buio presenti nelle grotte. Si tratta di una specie endemica (cioè esclusiva) per l'Italia. Per le sue caratteristiche biologiche essa risulta di straordinario interesse scientifico. Fra i numerosi pipistrelli presenti nelle grotte, il Rinolofo di Blasius, risulta esclusivo, in l'Italia, dell'area carsica triestina. Le pietraie carsiche e soleggiate sono particolarmente adatte ad ospitare numerose specie di rettili fra cui i serpenti come il Biacco e il Saettone. L'Algiroide magnifico è invece un bellissimo e variopinto rettile molto simile alla ben più nota Lucertola muraiola, anch'esso esclusivo del Carso triestino e goriziano. La specie è frequente in numerose località rupestri, in particolare nella Riserva naturale regionale della Val Rosandra, di cui è simbolo. Altre specie rintracciabili nelle aree carsiche della regione sono la Testuggine di Hermann ed una specie di Geco, la Tarantola. Ancora una volta si tratta di specie che in Friuli Venezia Giulia sono presenti soltanto nella parte più orientale del nostro territorio. Soprattutto per la seconda, i ricercatori dibattono fra loro per capire se si tratti di specie introdotte dall'uomo, od autoctone per queste questa zona. In ogni caso, la loro presenza, rende testimonianza della particolare situazione ambientale e microclimatica che contraddistingue il Carso. Per quanto riguarda gli anfibi è piuttosto diffusa la presenza del Rospo smeraldino che, fra le Rane ed i Rospi della regione, sembra la specie maggiormente adattata alle condizioni di aridità superficiale che caratterizzano questo territorio. Interessante anche la presenza della Raganella centroeuropea le cui popolazioni in Italia, sono segnalate oltre che, nel Tarvisiano, soltanto nella provincia di Trieste. Per quanto riguarda i mammiferi, gli ambienti aperti ma ricchi di cespugli favoriscono la presenza del Capriolo, della Lepre ma anche del Cinghiale, mentre fra i carnivori è ovunque abbondante la Volpe. Occorre anche qui segnalare la sostituzione del Riccio europeo con il Riccio orientale. Nel Carso sono comuni anche il Tasso e la Faina. Fra gli uccelli occorre citare le specie legate ai pascoli ed ai prati come ad esempio l'Allodola, la Tottavilla e quelle caratteristiche della landa con macchie di arbusti come l'Averla piccola, il Succiacape e l'Upupa; fra gli uccelli che nidificando tipicamente negli anfratti rocciosi il grande Gufo reale e le ultime

## REGIONE AUTONOMA FRIULI VENEZIA GIULIA

popolazioni naturali di Piccione selvatico, mentre presso le forre calcaree o le falesie che si affacciano a picco sul mare nidifica il Rondone maggiore.

Il territorio che si estende dalla fascia pedemontana alla laguna del Friuli Venezia Giulia è divisa in due zone. A nord l'alta pianura di origine alluvionale, si caratterizza per la presenza di un suolo estremamente permeabile poiché ricco di ciottoli e ghiaie. A sud, a partire dalla linea delle risorgive si sviluppa la bassa pianura che presenta all'opposto suoli freschi profondi, tendenzialmente impermeabili di natura limosa ed argillosa e quindi soggetti al ristagno superficiale delle acque. Le caratteristiche del terreno sono quelle che più di tutte condizionano la vegetazione e quindi anche la presenza delle specie animali. Ovunque la pianura friulana, soprattutto a partire dall'ultimo Dopoguerra, ha subito un processo di graduale semplificazione a causa del continuo sviluppo delle attività umane: dall'industrializzazione ed urbanizzazione del territorio (con la relativa presenza di infrastrutture), all'espansione dell'agricoltura intensiva ed industriale che quasi dappertutto, è stata accompagnata da imponenti interventi di bonifica e di riordino fondiario. Tutto ciò ha fortemente condizionato la presenza di gran parte delle specie selvatiche, soprattutto quelle più sensibili che, in pianura, sopravvivono perlopiù nei pochi relitti naturali rimasti. Nell'alta pianura gli ambienti naturalmente integri e più significativi sono i magredi al margine dei grandi greti e, più in generale, la fascia ripariale delle vegetazione che accompagna i fiumi e contribuisce così a costituire un importante rete ecologica di collegamento fra gli ambienti naturali e seminaturali, altrimenti isolati, all'interno della pianura. Più a sud si sviluppano le risorgive, ricche di olle e di rogge, di torbiere e di prati umidi. Nella bassa pianura, infine, gli ultimi ambienti naturali sopravvissuti, sono rappresentati dai residui di bosco planiziale. Negli ultimi anni il mutato quadro economico globale e una maggiore attenzione nella gestione del territorio, hanno stimolato una diversa impostazione della Politica Agraria Comunitaria. Questo ha permesso alla Regione di utilizzare parte dei fondi per lo sviluppo rurale, per sostenere economicamente gli agricoltori in alcune importanti iniziative di riqualificazione e diversificazione ambientale delle campagne. Le praterie aride dei magredi sono molto importanti da un punto di vista naturalistico e assumono un particolare significato soprattutto per l'avifauna, in particolare durante le migrazioni. Infatti, fra gli ambienti dell'Alta pianura, i magredi, sviluppandosi in senso longitudinale al fianco dei principali sistemi torrentizi, permettono il collegamento ecologico della fascia alpina e pedemontana con la bassa pianura. Le specie più interessanti sono quelle rare, che nidificano al suolo fra i sassi e l'erba secca, come l'Occhione, il Corriere piccolo e il Calandro. I magredi sono inoltre un ambiente qualificante per la presenza dell'Averla cenerina e del Succiacapre. Ma il paesaggio steppico che li contraddistingue, costituisce anche l'habitat ideale per Lepre, che risulta piuttosto comune e diffusa, e per la Starna, di cui, a più riprese, si sta tentando di favorire la presenza anche attraverso alcuni interventi di ripopolamento. In posizione più meridionale, al paesaggio arido dei magredi segue quello umido delle risorgive che sopravvivono anche grazie alla rete di biotopi e di aree protette che la Regione ha istituito permettendone la tutela e la valorizzazione ambientale. Presso gli habitat con presenza d'acqua dolce ricchi di boschetti di Salici, Ontani e Pioppi, prati umidi, torbiere, e canneti troviamo una grande quantità di uccelli acquatici fra cui i più comuni e caratteristici sono la Gallinella d'acqua, il Tuffetto, la Garzetta, il Germano reale ed altre specie di aironi e di anatre selvatiche. Fra i rettili, invece, una delle specie più emblematiche è rappresentata dalla Testuggine palustre. Tutti questi animali amano frequentare le aree di risorgiva e la vegetazione acquatica e ripariale che accompagna gran parte dei grandi e piccoli corsi d'acqua meandriformi di cui è ricca tutta la nostra bassa pianura. Negli ultimi relitti di foresta umida planiziale in cui è prevalente la Farnia, la tipica quercia di pianura, e il Carpino bianco, si incontrano il piccolissimo e molto caratteristico Toporagno della Selva di Arvonchi, che prende il nome proprio dall'antico toponimo della località dove tale popolazione è stata individuata per la prima volta, e la Rana di Lataste, un endemismo dell'area padana.

L'area lagunare che si estende dalle foci dell'Isonzo fino a quelle del Tagliamento, presso Lignano, è una delle più importanti a livello nazionale ed europeo. Tale area, oltre che per la nidificazione di molti uccelli, risulta importantissima anche per il loro svernamento e per la sosta lungo le rotte migratorie. Si tratta di un ambiente naturale molto caratteristico e di grande suggestione che si sviluppa in continuo e delicato equilibrio dinamico in quella stretta fascia di terra che mette in comunicazione la bassa pianura con il mare aperto. Verso l'Adriatico la laguna è delimitata dallo sviluppo dei cordoni litoranei e delle isole sabbiose che, attraverso le "Bocche di porto", permettono il flusso in ingresso ed in uscita del mare durante le fasi di alta e bassa marea. Nelle lagune, si incontrano isolotti e plaghe naturali denominate barene che normalmente risultano emerse ma, che durante l'alta marea, possono essere parzialmente o totalmente ricoperte dall'acqua del mare. Le barene presentano una caratteristica vegetazione erbacea con prevalenza di graminacee, giunchi e la presenza tipica del Limonio e della Salicornia. Viceversa, le velme sono superfici fangose che riemergono in superficie soltanto durante le fasi di bassa marea. Ambienti così peculiari, assieme al sistema della vegetazione costituita dai grandi canneti che orlano il bordo della laguna, ai boschetti e prati umidi e agli altri ambienti con presenza d'acqua dolce che si sviluppano verso l'interno, in corrispondenza dei punti di sbocco dei fiumi verso il mare, permettono l'esistenza di un preziosissimo e

fragile ecosistema unico e particolarmente adatto ad ospitare un gran numero di specie di uccelli acquatici, tanto che una porzione della Laguna di Marano è stata inserita fra le aree umide di interesse internazionale ai sensi della Convenzione di Ramsar. La Laguna di Marano e Grado è quindi di importanza internazionale per lo svernamento del Fischione, di importanza nazionale per lo svernamento della Garzetta, dell'Oca lombardella, della Canapiglia, della Moretta grigia, del Quattrocchi, dello Smergo minore, della Pivieressa, del Beccaccino e del Chiurlo maggiore. Per la nidificazione, è di importanza nazionale per la Garzetta, l'Airone rosso, l'Oca selvatica, la Volpoca, la Beccaccia di mare, il Cavaliere d'Italia, il Gabbiano reale, la Sterna comune e il Fraticello. Specie importanti durante le migrazioni sono invece la Marzaiola, il Combattente, il Chiurlo piccolo, il Totano moro, il Gabbiano corallino e il Mignattino. Inoltre si possono osservare molte altre specie fra cui il Falco di palude e, durante il periodo invernale, i grandi stormi di anatre con presenza soprattutto di Germani reali, Canapiglie, ma anche di Morigioni e alcuni dormitori di Albanella reale e di Cormorano. Presso i canneti nidificano anche molte specie particolari di passeriformi fra cui ad esempio l'Usignolo di fiume, il Beccamoschino, la Cannaiola verdognola, la Cannaiola comune, il Pendolino, che, anche se difficili da osservare, si distinguono per il loro caratteristico canto.

Tra le specie di uccelli tipiche degli ambienti umidi in incremento si ricorda la specie Cormorano (*Phalacrocorax carbo*) in espansione grazie alla protezione accordata a partire dagli anni '70, il Marangone minore (*Phalacrocorax pygmeus*), lo Svasso maggiore (*Podiceps cristatus*) che da pochi anni si riproduce in alcuni siti idonei della pianura; tra gli aironi, l'Airone bianco maggiore ha fatto registrare un incremento delle presenze invernali e durante l'estate. Tra i rallidi si ricorda in particolare l'aumento numerico della Folaga (*Fulica atra*). In pianura la Pavoncella (*Vanellus vanellus*) ha fatto registrare un marcato incremento delle coppie nidificanti negli ambienti coltivati della pianura nel corso degli anni 70 ed 80, a cui è seguita una contrazione dell'areale e del numero di coppie riproduttive, per cause non conosciute. In calo invece le specie che nidificano in prevalenza lungo i corsi d'acqua, ed in particolare quelle che usano le sponde verticali derivanti dai fenomeni erosivi, quali il Topino (*Riparia riparia*), in grave declino, il Martin pescatore (*Alcedo atthis*), in progressiva rarefazione. Localmente la Sterna comune (*Sterna hirundo*) si riproduce sul greto del Tagliamento mentre il Fraticello (*Sterna albifrons*) da alcuni anni sta effettuando alcuni tentativi, non coronati da successo. L'aumento delle disponibilità trofiche di facile accesso come le discariche o l'abbandono dei rifiuti è probabilmente il fenomeno alla base dell'incremento del numero di coppie riproduttive e di soggetti svernanti di Gabbiano reale (*Larus michaellis*). Anche alcuni columbidi quali la Tortora dal collare (*Streptopelia decacto*) per la prima volta segnalata in regione nel 1949, e il Colombaccio, si stanno progressivamente diffondendo, causando localmente anche danni all'agricoltura, soprattutto nel caso della prima specie. A fronte di tali incrementi si sottolinea l'evidente diminuzione della Tortora (*Streptopelia turtur*). È noto il notevole incremento di due specie particolarmente plastiche e adattabili, la Gazza (*Pica pica*) e soprattutto negli ultimi anni, della Cornacchia grigia (*Corvus corone cornix*) imputabile ad una serie di concause riassumibili nell'alterazione e banalizzazione del paesaggio rurale e nell'aumento delle risorse alimentari di origine antropica. Tra le rondini si evidenzia il calo di Rondine (*Hirundo rustica*) e Balestruccio (*Delichon urbica*) e, per contro, l'ampliamento dell'areale verso la pianura della Rondine montana (*Ptyonoprogne rupestris*). Un analogo fenomeno si è osservato per specie tipiche dell'ambiente montano alle nostre latitudini, che si stanno progressivamente diffondendo verso la pianura, come il Culbianco (*Oenanthe oenanthe*), il Codiroso spazzacamino (*Phoenicurus ochruros*). In calo anche alcuni zigoli un tempo molto diffusi, lo Strillozzo (*Miliaria calandra*) e l'Ortolano (*Emberiza hortulana*). Emblematica l'evoluzione delle popolazioni di Starna (*Perdix perdix*) che nel breve volgere di pochi anni è pressoché scomparsa come nidificante a causa della trasformazione dell'agricoltura in pianura e dal persistere di una eccessiva pressione venatoria non più sostenibile dalle popolazioni; la presenza attualmente è sostenuta, solo in alcune aree, da massicci ripopolamenti, che probabilmente hanno creato gravi problemi di inquinamento genetico. Nel secolo scorso è inoltre scomparsa la Passera lagia (*Petronia petronia*) per motivi non ben conosciuti. In forte contrazione l'Assiolo (*Otus scops*), fenomeno imputabile all'incremento dell'utilizzo dei pesticidi in agricoltura e alla diminuzione di idonei siti di riproduzione, come ad esempio i filari di gelso capitozzati.

Allegata alla fine del presente capitolo si riporta una tabella riassuntiva che censisce le specie di direttiva Habitat presenti in regione e definisce i livelli e i fattori di rischio.

## LA BIODIVERSITÀ FORESTALE

Le foreste regionali sono caratterizzate da una netta predominanza di latifoglie, cui seguono le aree boscate a predominanza di conifere e le altre aree boscate miste. Da questo punto di vista, la biodiversità forestale regionale segue trend opposti rispetto a quelli delle foreste europee.

La vegetazione forestale del Friuli Venezia Giulia è stata fin dall'antichità sottoposta all'azione dell'uomo che, pur riducendone parzialmente la naturalità, non ha tuttavia alterato le relazioni esistenti tra la vegetazione forestale,

REGIONE AUTONOMA FRIULI VENEZIA GIULIA

gli elementi territoriali ed il clima. La realtà forestale è molto articolata con ben 14 categorie tipologiche, 105 tipi forestali ed oltre 70 varianti. Per ragioni di sintesi vengono illustrate soltanto le formazioni boschive che contribuiscono maggiormente a caratterizzare l'ambiente forestale della regione.

Indicatore iniziale di obiettivo n. 19

Territorio	Biodiversità: composizione forestale		
	% di foreste e di altre aree boscate a predominanza di conifere	% di foreste e di altre aree boscate a predominanza di latifoglie	% di foreste e di altre aree boscate miste
EU25	51,61	33,61	14,78
EU15	52,70	34,85	12,46
ITALIA	21,24	71,74	7,02
Friuli Venezia Giulia*	29,93*	56,23*	13,85*

Tabella 53 – Biodiversità: composizione forestale

Fonte dati: Eurostat - TBFRA, 2000; \*Direzione risorse agricole, naturali, forestali e montagna, 2005

Elaborazione: DG AGR1 – G2, 2000; \*Direzione risorse agricole, naturali, forestali e montagna, 2005

I boschi costieri: questo tipo di bosco si trova, con caratteristiche molto diverse, in due distinte aree della Regione. La prima è localizzata nella zona della costiera triestina, ripida e soleggiata, che risulta favorevole all'insediamento del leccio (*Quercus ilex*) accompagnato da essenze tipicamente mediterranee come il teberinto (*Pistacia teberinto*), il pungitopo (*Ruscus aculeatus*), la fillirea (*Phyllirea latifolia*), la Carpinella (*Carpinus orientalis*), ecc., dove forma popolamenti di una certa consistenza denominate leccete. La seconda area risulta localizzata nel settore litorale centro occidentale, dove la vegetazione forestale costituita originariamente da rimboschimenti artificiali di pino nero, pino domestico, pino marittimo e pino d'aleppo, a causa dei secolari rivolgimenti antropici, è ormai ridotta a piccoli, isolati lembi (Pinete di Grado e Lignano).

I boschi di pianura: corrispondono ormai a pochi relitti, di quella che un tempo era la grande foresta che ricopriva la "pianura friulana". I boschi residui (circa 500 ettari), si trovano compresi tra il fiume Tagliamento e il torrente Torre. La composizione vegetale è data dalla farnia (*Quercus robur*), dal carpino bianco (*Carpinus betulus*), dal frassino ossifillo (*Fraxinus oxycarpa*), dall'olmo (*Ulmus minor*) e dall'acero campestre (*Acer campestre*).

Al superficie forestale di pianura è in realtà superiore ma, escluse le i popolamenti forestali specializzate e altre tipologie di piantagioni legnose, trattasi di formazioni forestali degradate ove compaiono spesso specie esotiche in parte naturalizzate quali la robinia (*Robinia pseudoacacia*) e l'ailantom (*Ailanthus altissima*).

I boschi delle colline: a causa della variabilità dei suoli e delle condizioni climatiche il territorio dell'altopiano triestino-monfalconese e la zona collinare sono caratterizzati da diversi tipi di bosco a latifoglie. Boschi misti di carpino, querce e frassino (Ostrio-querceti, Orno-ostrieti, Quercu-carpineti, e Carpineti). Sono i boschi tipici del Carso triestino dove la roverella (*Quercus pubescens*), il carpino nero (*Ostrya carpinifolia*), l'orniello (*Fraxinus ornus*), sono accompagnati da altre latifoglie termofile a carattere per lo più arbustivo quali l'acero minore (*Acer monspessulanum*), l'acero campestre (*Acer campestre*), i cornioli (*Cornus mas*, *Cornus sanguinea*), il ciliegio canino (*Prunus mahaleb*), il sommaco (*Cotinus coggyria*) ed erbacee xerofile come l'asparago selvatico, la limonella e la sesleria. L'associazione boschiva denominata ornoostrieto a carpino nero e frassino minore è presente anche sulle pendici aride e soleggiate delle Prealpi Carniche e Giulie in particolare allo sbocco delle grandi vallate come ad esempio del torrente Torre e Arzino. Dove il carpino bianco è presente in modo preponderante nella composizione arborea dà luogo alle formazioni boschive dei Quercu-carpineti caratterizzati dalla presenza della farnia e/o della rovere, e, dei Carpineti, dove prevale il carpino bianco. I primi sono presenti nella pianura giuliana, nelle colline del Collio e in quelle delle Prealpi Giulie meridionali. I secondi sono diffusi nelle Prealpi Carniche, nell'alta pianura, nell'anfiteatro morenico e nel Carso. Gli Aceri-frassineti sono composti in prevalenza dall'acero montano (*Acer pseudoplatanus*) e dal frassino maggiore (*Fraxinus excelsior*), spesso accompagnate dal tiglio (*Tilia cordata*). Possono conferire in maggiore o minor misura la rovere, l'acero campestre e l'acero riccio, l'olmo, il sorbo montano, il maggiociondolo, il ciliegio selvatico, il corniolo, il nocciolo e il biancospino. Sono diffusi nell'area prealpina caratterizzata da abbondanti precipitazioni e in presenza di substrati a flysch del cenozoico, delle Valli del Natisone, del Torre e dell'Arzino. Rovereti e castagneti sono boschi tipici dei terreni acidi a flyscioidi, spesso profondi e ricchi, come i colli morenici nel Friuli centrale e i colli eocenici nella zona cividalese e spilimberghese. La rovere (*Quercus petraea*) è accompagnata dall'olmo (*Ulmus minor*), talvolta anche dalla roverella e farnia a secondo dell'umidità del terreno, dal carpino bianco, dall'acero montano. I querceti sono ridotti ormai a pochissimi lembi a est, nella zona



pedemontana del Tarcentino e, nel settore occidentale, fra Pinzano e Maniago, a causa della concorrenza con la coltura della vite.

I boschi delle montagne: il faggio (*Fagus silvatica*) è certamente la specie arborea più diffusa che maggiormente caratterizza le Alpi e Prealpi Carniche e Giulie. Le faggete si estendono lungo i versanti vallivi mescolandosi verso il basso con specie tipiche delle colline quali il carpino nero e l'orniello e salendo di quota con l'abete rosso (*Picea abies*), con il quale forma un caratteristico bosco misto, assieme all'abete bianco e al larice. Le pinete di pino nero d'Austria (*Pinus nigra*) costituiscono una delle formazioni più caratteristiche del paesaggio forestale della regione Friuli-Venezia Giulia, data l'ampia diffusione di questo popolamento su substrati calcarei o calcareo dolomitici coincidenti con alluvioni, detriti di falda, conoidi, forre, ecc. e l'impronta oceanica del clima. Questa conifera è presente nel nord Italia solo nella parte medio-alta, prevalentemente nel settore esalpico. Il Pino silvestre (*Pinus silvestris*) è invece presente soprattutto nel settore mesalpico ed è meno frequente a causa della sua predilezione per gli ambienti continentali. Le pinete pure sia di pino nero che di pino silvestre, tendono a mantenersi tali solo in condizioni di continuo disturbo (incendi, tagli a raso, ecc.); su suoli primitivi, diversamente tendono ad evolversi verso formazioni miste con latifoglie (pinete di pino nero o con carpino nero, faggio, pinete di pino silvestre con faggio e abete rosso). Questi boschi si possono incontrare sia nei fondovalle che alle quote più elevate. Le abetine Sono quelle formazioni boschive in cui l'abete bianco (*Abies alba*) prevale nella composizione dello strato arboreo, mescolandosi con il faggio e l'abete rosso. Questi boschi misti tendenzialmente disetanei interessano generalmente le zone più fresche e umide e ad elevata fertilità stagionale della Carnia, delle Prealpi Carniche e dell'altipiano del Cansiglio. Nelle zone montane più interne ed alle quote più elevate l'abete rosso (*Picea abies*) tende a formare dei popolamenti puri, le peccete, molto diffuse in Carnia e in Val Canale. Dopo il faggio, l'abete rosso costituisce la seconda specie in ordine di importanza nel paesaggio regionale. Le formazioni a prevalenza di larice (*Larix decidua*) sono diffuse alle quote più elevate e nelle chiarie provocate da fenomeni naturali quali schianti, frane e valanghe, o nei pascoli alpini abbandonati, data l'elevata altitudine pioniera di questa specie a temperamento eliofilo. Al di sopra della quota media del limite superiore del bosco (1800 m), il pino montano (*Pinus mugo*) colonizza i ghiaioni calcarei, i detriti di falda ed i conoidi, accompagnando a quote molto basse (400-500 m) gli alvei dei torrenti ed i canaloni di valanga. L'ontano verde (*Alnus viridis*) specie acidofila si diffonde in quota su terreni esposti a nord, umidi con ristagno d'acqua, dove forma fitte e intricate boscaglie.

Indicatore iniziale di contesto n. 13

Territorio	Stato ecosistema foresta		
	% di alberi campionati (tutte le specie) nella classe di defogliazione 2-4	% di alberi campionati (conifere) nella classe di defogliazione 2-4	% di alberi campionati (latifoglie) nella classe di defogliazione 2-4
EU25	24,12	22,80	25,46
EU15	21,72	17,51	27,47
ITALIA	35,90	21,70	42,00
Friuli Venezia Giulia*	26,20*	7,20*	19,00*

Tabella 54 – Stato dell'ecosistema foresta

Fonte dati: Eurostat - ICP, 2005; \*Direzione risorse agricole, naturali, forestali e montagna, 2004

Elaborazione: DG AGR1 - G2, 2005; \*Direzione risorse agricole, naturali, forestali e montagna, 2004

Per quanto riguarda lo stato fitosanitario delle foreste regionali va precisato che il sistema di rilevazione avviene su un campione di circa 200 piante diversamente dislocate; ha quindi scarso valore statistico considerata la rappresentatività limitata del campione. Tuttavia a soli fini indicativi, l'analisi dei dati riferiti alla defogliazione evidenzia (anche se con un margine di errore da non trascurare) una situazione in linea con quella europea, eccetto le conifere che denotano uno stato di salute decisamente migliore.

Oltre ai dati della rete di monitoraggio europea relativa agli effetti dell'inquinamento atmosferico sulle foreste (ICP Forests), sopra riportata, informazioni molto dettagliate e costantemente aggiornate sullo stato fitosanitario delle foreste della regione sono inoltre disponibili grazie alle attività di monitoraggio permanente condotte nell'ambito dell'Inventario fitopatologico forestale regionale BAUSINVE, operativo dal 1994.

I rilievi sui danni alle piante forestali e alle foreste vengono eseguiti da agenti del Corpo Forestale Regionale con la supervisione scientifica di specialisti di patologia vegetale, entomologia e zoologia forestale dell'Università degli Studi di Udine. Le osservazioni condotte non riguardano solo gli agenti di danno di origine nota (insetti fitofagi, malattie) ma anche le condizioni di deperimento degli alberi e dei boschi per cause sconosciute. I dati raccolti vengono inseriti in un database relazionale che contiene circa 3.000 records (novembre 2006) e permette di

REGIONE AUTONOMA FRIULI VENEZIA GIULIA

---

associare i fenomeni osservati alle condizioni ecologiche e culturali dei diversi tipi di bosco e all'andamento meteorologico stagionale.

### **La biodiversità di interesse agrario**

Negli ultimi decenni, l'orientamento alla produttività e le innovazioni nel campo della genetica applicata alle produzioni agricole e zootecniche hanno ridotto l'utilizzo delle specie autoctone e tradizionali. Molte di queste hanno una consistenza ormai esigua, spesso confinata in ecosistemi agrari marginali o per fini non produttivi.

Solo recentemente, l'attenzione alla differenziazione dei prodotti e alla sostenibilità delle attività primarie ha attribuito nuova importanza a queste risorse in funzione della salvaguardia degli agroecosistemi, di sviluppo delle produzioni tipiche e di qualità e della sicurezza ambientale intesa come mantenimento e recupero della variabilità genetica.

Per questi fini, la Regione autonoma Friuli Venezia Giulia ha emanato la legge regionale n. 11/2002 "Tutela delle risorse genetiche autoctone di interesse agrario e forestale" per le quali esistono interessi dal punto di vista economico, scientifico, ambientale, culturale e che siano minacciati di erosione genetica.

Per favorire la conoscenza di questo patrimonio e la sua efficace tutela, la norma istituisce un registro regionale, nel quale sono iscritte specie, razze, varietà, popolazioni, cultivar, ecotipi e cloni di interesse regionale.

Recentemente, diverse imprese ed enti, spesso in sinergia con istituzioni scientifiche ed università, hanno attivato iniziative di studio e di produzione, che possono avere interessanti ricadute in particolare nelle aree montane e collinari.

---

## DESCRIZIONI QUALITATIVE E QUANTITATIVE DELL'ACQUA

### L'attuazione della direttiva 2000/60/CE – "Direttiva quadro sulle Acque"

La Direttiva 2000/60/CE "Direttiva quadro sulle acque" individua obiettivi che garantiscano la qualità delle acque (assenza di impatti o rischi inaccettabili per la salute umana e per l'ambiente) e un tasso di utilizzo delle risorse idriche sostenibile sul lungo periodo.

In particolare, per le acque superficiali, la direttiva impegna gli Stati membri ad attuare le misure necessarie per impedire il deterioramento dello stato di tutti i corpi idrici, al fine di raggiungere un buono stato delle acque superficiali entro 15 anni dall'entrata in vigore della direttiva (2015).

L'impegno è rivolto a ridurre progressivamente l'inquinamento causato dalla sostanze pericolose prioritarie e ad arrestare o ad eliminare gradualmente le emissioni, gli scarichi e le perdite di sostanze pericolose prioritarie.

Per le acque sotterranee, gli Stati membri debbono attuare le misure necessarie per impedire o limitare l'immissione di inquinanti, per impedire il deterioramento dello stato di tutti i corpi idrici, e per assicurare un equilibrio tra l'estrazione e il ravvenamento delle acque al fine di conseguire un buono stato delle acque sotterranee, entro 15 anni dall'entrata in vigore della direttiva. Gli Stati membri debbono riuscire ad invertire le tendenze significative e durature all'aumento della concentrazione di qualsiasi inquinante derivante dall'impatto dell'attività umana e ridurre progressivamente l'inquinamento delle acque sotterranee.

A livello nazionale, il Decreto legislativo 152/1999 ha anticipato molti dei principi e dei contenuti tecnici della Direttiva 2000/60/CE, in particolare per quanto attiene la definizione di obiettivi di qualità ambientale e la gestione integrata delle acque superficiali e sotterranee, unitariamente per gli aspetti quantitativi e qualitativi. Il recente Decreto legislativo 152/2006, ne ha integrati altri, ma non ha concluso il recepimento dei contenuti della direttiva quadro ed è in corso di elaborazione un'ulteriore norma statale. In attesa di questa disposizione, l'Italia ha avviato parte delle attività previste dal testo europeo sulla base dei dati già rilevati ai sensi delle precedenti disposizioni legislative, in particolare del decreto legislativo 152/1999 e della legge 183/1989.

Nella regione Friuli Venezia Giulia, la competenza in merito all'attuazione della direttiva 2000/60/CE è attualmente ripartita tra il Servizio dell'idraulica e il Servizio delle infrastrutture civili e tutela acque da inquinamento, ambedue facenti capo alla Direzione centrale ambiente e lavori pubblici.

La Direttiva 2000/60/CE, individua il bacino idrografico come l'unità territoriale di riferimento per la predisposizione di programmi di intervento finalizzati alla protezione delle risorse idriche definiti "Piani di gestione dei bacini idrografici". Attualmente, la pianificazione di bacino ad interesse nazionale nel territorio regionale comprende i Piani Stralcio per l'Assetto idrogeologico, ancora in fase di approvazione, e i Piani Stralcio di Sicurezza Idraulica del Tagliamento e del Cellina-Meduna, già approvati.

Per quanto concerne lo stato di attuazione della Direttiva 2000/60/CE, la Regione, mediante la Direzione dell'Ambiente competente in materia, in ottemperanza a quanto disposto dall'art. 5 della direttiva medesima, ha predisposto uno studio contenente l'analisi delle caratteristiche di ogni distretto idrografico, l'analisi dell'impatto delle attività umane sullo stato delle acque superficiali e sotterranee, nonché l'analisi economica dell'utilizzo idrico. Tali dati sono stati inviati al Ministero dell'Ambiente per il successivo inoltro alla Commissione europea.

Inoltre, la Direzione dell'Ambiente ha predisposto il documento relativo alle procedure di redazione del Piano di tutela delle acque che è in via di approvazione da parte della Giunta regionale. In seguito all'approvazione del Piano di tutela delle acque da parte della Giunta, a partire dal 2008 la Regione provvederà a dare attuazione ai vincoli e alle prescrizioni presenti nel Piano medesimo, anche per rispettare gli adempimenti della direttiva 2000/60/CE.

## QUADRO CONOSCITIVO GENERALE DEL RAPPORTO TRA AGRICOLTURA ED ACQUA

La regione Friuli Venezia Giulia è un territorio con una grande ricchezza di acque e un profilo morfologico e idrogeologico estremamente vario, con due bacini idrografici di rilievo nazionale relativi ai fiumi Tagliamento, Isonzo ed alcuni minori relativi allo Slizza ( appartenente al bacino del Danubio), il Livenza, il Lemene, lo Stella, l'Aussa, il Corno; quest'ultimi afferenti all'area sensibile costituita dal bacino della laguna di Marano e Grado.

La domanda idrica è in costante aumento per i tradizionali usi agricoli, industriali, domestici ed energetici e per nuove finalità, legate a funzioni ambientali, turistiche e sociali. In particolare, l'agricoltura è il settore che maggiormente utilizza le risorse, con una superficie irrigata pari al 30,7% della SAU (*indicatore iniziale di contesto n. 15*)

La disponibilità di risorse utilizzabili è invece in contrazione, sia per la tendenza alla riduzione degli apporti meteorici complessivi e, soprattutto, per la più irregolare distribuzione delle precipitazioni.

## REGIONE AUTONOMA FRIULI VENEZIA GIULIA

Le previsioni non sono favorevoli: l'International Panel on Climate Change indica l'area settentrionale del Mediterraneo tra quelle più colpite dai cambiamenti climatici, in particolare destinata a subire una riduzione delle precipitazioni nei mesi più caldi. Questa situazione, della quale potrebbero essere preavvisi le ripetute situazioni di scarsa piovosità estiva registrate negli ultimi anni, può determinare ripercussioni estremamente dannose sugli equilibri ambientali e richiede adeguate strategie di risposta.

Gli aspetti quantitativi della disponibilità della risorsa acqua sono direttamente correlati alla qualità ambientale dei corpi idrici, sia perché l'inquinamento idrico limita le funzioni autodepurative naturali, sia perché limita gli usi possibili della risorsa per le necessità umane. Oltre a ciò occorre considerare le criticità legate all'inquinamento delle acque sotterranee, che presenta caratteristiche di irreversibilità di medio e lungo periodo.

Per il territorio regionale sono disponibili molte informazioni sull'evoluzione della situazione idrica, grazie alla rete di monitoraggio avviata negli anni '70 e poi adeguata in base delle indicazioni del Decreto legislativo 152/1999, che ha previsto una gestione integrata delle acque profonde e superficiali, degli aspetti qualitativi e quantitativi e su questi principi ha definito le norme per il monitoraggio.

Nella regione Friuli Venezia Giulia, l'attività di rilevazione viene svolta dall'Agenzia Regionale per la Protezione dell'Ambiente (ARPA), che cura anche la valutazione dei dati raccolti.

Nel 2006, nell'aggiornamento del Rapporto sullo Stato dell'Ambiente<sup>20</sup>, l'ARPA ha pubblicato un'approfondita analisi della situazione delle acque regionali suddivise per acque sotterranee superficiali interne, ed acque di transizione e marino-costiere.

Tutti i corpi idrici superficiali e sotterranei della Regione individuati come " significativi " sono stati finora classificati ai sensi del D.Lgs. 152/99 . Per alcuni punti si dispongono anche di serie storiche pluriennali atte ad evidenziare possibili trend ( migliorativi o peggiorativi).

A partire dal 2007, relativamente le acque superficiali ( dolci interne, di transizione e marino costiere) il quadro conoscitivo realizzato finora dovrà essere aggiornato

Con l'entrata in vigore del D.Lgs. 152/2006, lo Stato Italiano ha di fatto recepito la direttiva quadro in materia di acque 2000/60 e conseguentemente ha disposto l'aggiornamento del quadro conoscitivo dello stato di qualità dell'insieme dei corpi idrici innovando profondamente gli strumenti analitici e le metodologie di valutazione.

È necessario comunque evidenziare che i riferimenti temporali per il raggiungimento del "buono " stato di qualità degli idrosistemi è fissato "entro il 2015", mettendo comunque in discussione il quadro conoscitivo fin qui realizzato.

È evidente che ciò impone l'assunzione di valutazioni di riferimento della situazione di stato di qualità in essere con l'approssimazione dovuta, valutabile peraltro caso per caso.

Allo stato attuale solo il quadro conoscitivo delle acque sotterranee può essere sostanzialmente assestato pur avendo la consapevolezza che gli aspetti quantitativi del corpo idrico sotterraneo saranno ancora per un certo periodo di tempo inesplorati.

Per le acque superficiali invece il quadro conoscitivo impone di concentrare tutti gli sforzi possibili nel ricorso a metodi biologici quantitativi in grado di pesare tutte le componenti animali e vegetali rapportando il grado di difformità rispetto a specifiche stazioni di riferimento. Il profilo chimico risulta peraltro oggetto di una corposa implementazione per ricercare le sostanze prioritarie (pericolose) in soluzione e/o sospensione.

In attesa che l'ARPA aggiorni un quadro conoscitivo aggiornato si riportano i riferimenti valutativi realizzati fin qui ai sensi della normativa italiana vigente fino al 2005

### Le acque sotterranee

Il quadro conoscitivo delle caratteristiche fisiche delle acque sotterranee presenta numerose e significative lacune in via di risoluzione con il progredire degli studi finalizzati promossi dalla Regione e da alcune comunità locali particolarmente interessate al prelievo delle acque sotterranee per finalità domestiche ed idropotabili ( bassa friulana orientale e medio friuli occidentale ).

Sono in atto una pluralità di attività riguardanti il censimento delle sorgenti, le aree di ricarica da apporti meteorici, le dispersioni dei corpi idrici superficiali nel sottosuolo, la datazione isotopica delle acque sotterranee più profonde al fine di dare una rappresentazione più approfondita non tanto della struttura delle falde superficiali freatiche dell'area pedemontana quanto dei sistemi multifalda della parte del territorio regionale più meridionale caratterizzato da fenomeni di risorgenza delle falde più superficiali ed alimentante i corsi d'acqua del bacino tributario lagunare e del pordenonese.

<sup>20</sup> Agenzia Regionale per la Protezione dell'Ambiente del Friuli Venezia Giulia, Rapporto sullo Stato dell'Ambiente. Aggiornamento al 2005

Al di sotto della linea delle risorgive la falda si suddivide in un complesso "multifalda" costituito da acquiferi artesiani stratificati fino a grande profondità.

La valutazione chimica delle acque sotterranee prelevate attraverso pozzi freatici o artesiani di soggetti pubblici e privati, riferita alla presenza di nitrati e di prodotti fitosanitari descrive una situazione di buono stato di qualità nelle aree montane e pedemontane, mentre decresce nelle aree di pianura.

La concentrazione di nitrati presenti nelle acque sotterranee supera sporadicamente e in pochissimi casi (solo in cinque casi su oltre un centinaio di pozzi monitorati) il limite sanitario dei 50 mg/l, mentre molto ampia è la distribuzione di concentrazioni superiori a 25 mg/l soprattutto negli acquiferi più superficiali.

Di un certo rilievo è il trend di incremento di nitrati negli strati più profondi di aree vulnerate.

Rilevante è inoltre l'apporto di nitrati nei corpi idrici superficiali alimentati dal riaffioramento delle falde freatiche (anche 20 mg/l nell'area pordenonese e 17 mg/l nell'area friulana).

Per quanto riguarda i residui di prodotti fitosanitari, a distanza di molti anni dal divieto d'utilizzo dell'atrazina, i suoi metaboliti sono tuttora presenti nelle falde di vaste aree della pianura anche in profondità, mentre la terbutilazina e suoi metaboliti, di utilizzo più recente, interessa territori più limitati

Accanto a questi, è stata registrata la presenza di altre sostanze riferibili a principi attivi di erbicidi.

Sulla base delle tendenze attuali, se il prelievo idrico non verrà controllato, è ragionevole presumere che la situazione possa peggiorare con un ulteriore abbassamento delle falde e la conseguente concentrazione dei contaminanti di origine antropica.

In questo contesto andrebbe inquadrata anche la soluzione al problema dell'approvvigionamento per uso domestico ed irriguo dai pozzi privati presenti in tutta la Bassa pianura friulana, che riveste grande importanza ambientale ed è molto sensibile dal punto di vista sociale.

#### **Le acque dolci superficiali interne**

La qualità ambientale di un corpo idrico è stata definita fino alla fine del 2005 dal D. Lgs. 152/99 sulla base della valutazione dello stato ecologico e chimico dello stesso. Lo stato ecologico (SECA) è un indice della qualità degli ecosistemi acquatici ottenuto incrociando il dato del LIM (Livello di Inquinamento da Macrodescrittori) con quello dell'I.B.E. (Indice Biotico Estesio) ed avendo riguardo al dato peggiore. L'I.B.E. prende in esame i macroinvertebrati bentonici che vivono almeno in parte a contatto del substrato e classifica i corsi d'acqua in 5 classi di qualità biologica. Lo stato chimico è definito sulla base delle caratteristiche chimico fisiche strutturali, della presenza di nutrienti e della presenza di sostanze pericolose presenti in soluzione e nei sedimenti. L'elenco delle sostanze pericolose prioritarie di interesse europeo e di interesse nazionale è stato definito per la prima volta attraverso il DM 367/2003.

La qualità rilevata attraverso l'utilizzo di parametri chimico fisici e macrodescrittori biologici indica un quadro generalmente buono, tuttavia con alcuni rilevanti fenomeni di inquinamento, alcuni connessi con scarichi puntuali come nel caso del fiume Tagliamento, nel tratto immediatamente a valle di Tolmezzo (apporto di reflui industriali non opportunamente trattati).

I laghi e gli invasi artificiali esaminati non evidenziano criticità.

#### **Le acque di transizione lagunari**

Il litorale della regione Friuli Venezia Giulia comprende alcuni ecosistemi di elevato pregio ambientale, quali le lagune di Marano e di Grado che, oltre che ad ospitare rilevanti attività di pesca, in particolare di molluschicoltura e di navigazione diportistica (oltre 6000 imbarcazioni) rivestono un ruolo fondamentale per le relazioni ecologiche internazionali e soggette a specifica protezione ai sensi della direttiva habitat e della direttiva uccelli.

Rilevante inoltre è la presenza di un sito inquinato di interesse nazionale presente nell'area centrale dell'ambiente lagunare che esige particolare precauzione nella valutazione dei fenomeni in atto nell'ambiente lagunari quali conseguenza degli apporti derivanti dal bacino scolante.

Pur dotate di dinamiche chimiche e biologiche assai complesse le acque di transizione, quali corpi recettori finali dei distretti idrografici o bacini idrografici vengono influenzati dagli apporti, sia di origine naturale, sia antropica, dei corsi d'acqua, nonché delle idrovore che operano nel comprensorio di bonifica della Bassa friulana.

Seppur in presenza di una rilevazione diurna della saturazione dell'ossigeno che supera mediamente l'80%, la presenza di sostanze pericolose nei sedimenti comporta una valutazione dell'ambiente lagunari ai sensi delle normative in vigore fino al 2005 in uno stato "scadente".

A prescindere dalle azioni di bonifica messe in atto, occorre assumere una particolare attenzione nella valutazione del carico di nutrienti apportabile nell'ambiente lagunare al fine di prevenire o controllare gli "effetti indesiderati" previsti dalla normativa europea.

REGIONE AUTONOMA FRIULI VENEZIA GIULIA

Le rilevazioni effettuate dall'ARPA evidenziano comunque "condizioni di ipertrofia nelle aree antistanti le foci fluviali (soprattutto Stella e Cormor) ed un sostanziale decremento delle concentrazioni lungo la direttrice foci fluviali-bocche di porto lagunari. Considerando il fatto che nel periodo 2003-2005 non si sono verificate né crisi ipossiche né fioriture di micro o macroalghe si può ritenere il sistema in equilibrio mesotrofico."

#### **Le acque marino costiere**

Gli ambienti costieri della regione sono condizionati dagli apporti del bacino fluviale dell'Isonzo, e del Tagliamento nonché delle sette bocche di porto lagunari. Il sistema di depurazione costiero è generalmente raccordato in sistemi di collettamento, depurazione e scarico mediante condotte sottomarine al largo dalla linea di costa.

La pressione determinata dagli insediamenti civili e industriali situati lungo il litorale si limita perciò ad alcune attività antropiche concentrate nelle aree di Monfalcone e di Trieste, dove sono localizzati due dei principali porti commerciali del mar Mediterraneo e dove sono insediate attività industriali caratterizzate da un elevato potenziale inquinante.

Le rilevazioni dell'indice trofico TRIX, effettuate dall'ARPA dal 2001 al 2005, descrivono un quadro sostanzialmente positivo delle acque superficiali marino costiere, classificate "buone" ed "elevate".

Ai sensi del D.Lgs. 152/2006, l'intero areale costituito dall'Alto Adriatico e dal bacino fluviale scolante è stato classificato "area sensibile" ai nitrati di origine agricola.

#### **Il ruolo dell'agricoltura nell'uso delle acque**

La relazione tra agricoltura regionale e risorse idriche è mutuamente importante. L'attuale economia agricola e il paesaggio della pianura sono frutto della bonifica e del governo delle acque che si è realizzata nel corso del tempo. Il 43,20% dell'intera superficie regionale (339.436 ettari) è classificata in Comprensori di bonifica che includono la quasi totalità delle aree pianeggianti regionali, dove si sviluppa buona parte della produzione agricola.

La superficie irrigua regionale è pari a 90.123 ettari dei quali 32.501 a pioggia, 26.473 a scorrimento, 2.149 ettari con altri sistemi e 29.000 a soccorso. Circa il 28% della SAU regionale dispone di sistemi di irrigazione permanente, percentuale che arriva al 41% includendo l'irrigazione a soccorso. La media nazionale si attestava nel 2003 attorno al 15% e quella comunitaria attorno al 7%. La superficie suscettibile di ulteriore trasformazione da scorrimento a sistemi a maggior efficienza irrigua è stimata in 28.465 ettari.

La risorsa idrica contenuta nelle falde della Regione Friuli Venezia Giulia rappresenta una ricchezza naturale rilevante, sia per la disponibilità che per la facilità di approvvigionamento, ma non è distribuita in maniera uniforme nel territorio regionale. Gran parte della risorsa acqua viene adeguatamente trasferita nel territorio attraverso opere di irrigazione la cui densità e capillarità cresce in funzione della permeabilità del suolo. Una disponibilità non meno importante viene offerta anche dalla falda artesianiana nella zona a sud delle risorgive.

La favorevole situazione idrica regionale ha consentito un uso eccessivo dell'acqua, talvolta non rispondente a criteri di razionalità economica ed ambientale a livello d'area. In particolare nella Bassa pianura friulana, il ricorso all'approvvigionamento autonomo (pozzi privati) è particolarmente critico per la salvaguardia delle falde, specialmente laddove le acque profonde sono in pressione, poiché il prelievo continua anche quando non è necessario e quindi genera uno spreco ingiustificato di una preziosa risorsa naturale di buona qualità.

Per razionalizzare l'approvvigionamento, la distribuzione e l'utilizzo delle acque irrigue in un'ottica di risparmio della risorsa, la Direzione generale risorse agricole, naturali, forestali e montagna ha elaborato ed attivato un "Programma decennale delle opere pubbliche di bonifica e di irrigazione" afferente il periodo 2004-2013. Il programma prevede un investimento complessivo di 676 milioni di Euro ed è al momento finanziato da risorse regionali e statali nell'ambito di leggi ordinarie e di un Accordo di programma quadro.

PROGRAMMA DI SVILUPPO RURALE 2007-2013

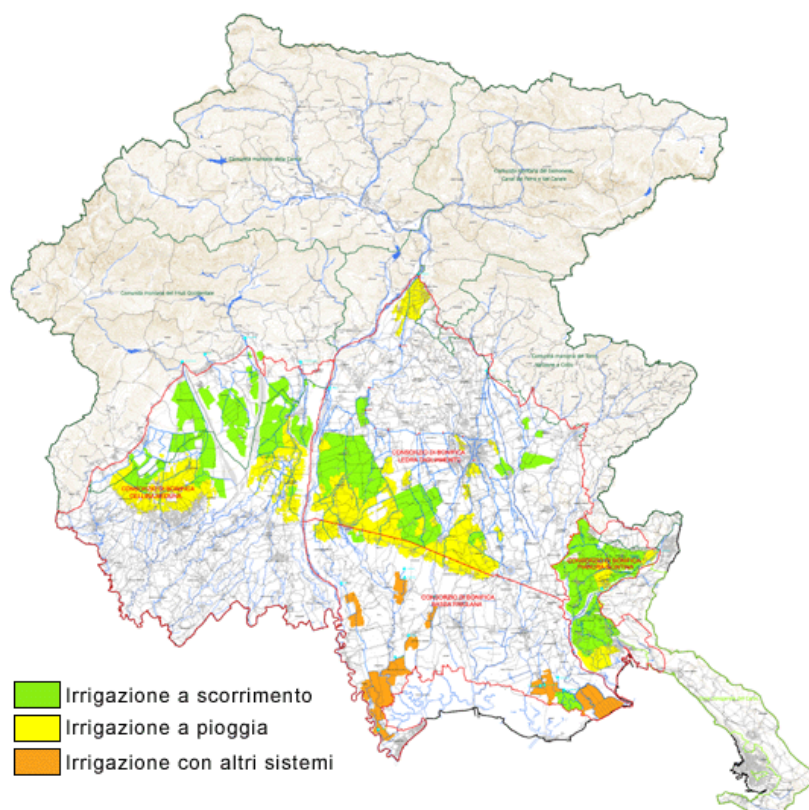


Figura 34 - Superficie irrigua regionale per tipo di irrigazione  
Fonte ed elaborazione: Direzione centrale risorse agricole, naturali, forestali e montagna, 2006

### Il ruolo dell'agricoltura nell'inquinamento delle acque

Per la sua estesa funzione di governo del territorio, l'attività agricola influenza in misura rilevante la qualità del paesaggio e delle acque.

Il suo ruolo è generalmente positivo, ma può generare impatti negativi quando le pratiche colturali non sono appropriate rispetto alle caratteristiche ambientali ed è quanto si è verificato anche nella regione, in particolare per l'inquinamento da nitrati e da alcuni principi erbicidi, come rilevato nella descrizione della situazione della qualità delle acque.

Attualmente il problema più marcato è quello della qualità delle acque profonde, che si ripercuote anche sulla qualità delle acque dei successivi recettori, quali i bacini lagunari.

A causa della ridotta capacità dei suoli di fissare l'azoto, l'utilizzo di concimi azotati e la pratica di spandimento di liquami sul suolo per incrementare le rese di coltivazioni con esigenze idriche e nutrizionali elevate ha indotto la presenza di nitrati nelle acque sotterranee.

Tale situazione è stata evidenziata fin dall'elaborazione dei dati relativi alla rete di monitoraggio regionale delle falde idriche, relativamente al periodo 1981-1995.

Per quanto concerne le acque superficiali interne, mentre nei corsi d'acqua principali (Tagliamento e Isonzo) i valori dei nutrienti sono generalmente trascurabili, le analisi evidenziano in alcuni corpi idrici di risorgiva concentrazioni di nitrati significative, in grado di sostenere una rigogliosa produzione di macrofite che da luogo ad una copertura quasi permanentemente di oltre l' 80-100% dell'alveo di morbida.

Il bacino scolante delle aree agricole ha effetti diversi in relazione alle aree di confluenza.

Per l'areale dell'Isonzo e del medio Tagliamento gli effetti del ruscellamento delle acque meteoriche in eccesso provenienti da terreni coltivati (soggetti a spandimento di liquami e all'utilizzo di concimi azotati) è un fenomeno di limitato impatto negativo.

## REGIONE AUTONOMA FRIULI VENEZIA GIULIA

Per la media e bassa pianura friulana il dilavamento delle superfici agricole ha influenza sugli affluenti del bacino lagunare, sul bacino lagunare ed in particolare sugli areali interni a maggior resilienza e sulle aree marino costiere prospicienti alle bocche di porto lagunari, anche se è estremamente complesso pesare l'apporto da dilavamento in presenza di un condizionamento da nitrati di provenienza dalla risorgiva.

L'attenzione posta dall'ARPA allo studio della delicata situazione dell'area lagunare e marino-costiera ha permesso a questo ente di delinearne la dinamica dei flussi e il ruolo delle fonti agricole sulle qualità delle acque superficiali nell'intero comprensorio regionale.

Questa dinamica viene descritta in forma efficace - molto utile anche in prospettiva operativa - dal Rapporto dell'ARPA (2006): "Tenuto conto che, da quanto indicato dal rapporto della commissione europea del 2000, per il passaggio dei nitrati dal suolo alle acque sotterranee intercorrono 2-3 anni per le acque superficiali in suoli sabbiosi e 10-40 anni per le acque profonde in suoli calcarei, dall'analisi dei risultati si evidenzia che la presenza dei nitrati nelle acque superficiali del Friuli Venezia Giulia sia significativamente influenzata dalla provenienza da acque di risorgiva (> 10 mg/litro) provenienti dalla falda freatica, dove per lo più avviene l'arricchimento in nitrati. Il fenomeno assume particolare significato nell'area pordenonese dove le acque del fiume Noncello vengono arricchite in azoto nitrico fino a concentrazioni di 19 mg/l e per le acque di risorgiva che alimentano i fiumi Stella, Turignano, Cormor, Zellina, Aussa Corno, Natissa e che caratterizzano, accanto agli apporti meteorici recapitanti attraverso le idrovore, il bacino scolante delle lagune di Marano e di Grado. L'apporto di nitrati da parte dei fiumi di risorgive condiziona non solo la trofia dei singoli sottobacini lagunari, ma anche dell'intera laguna e dell'arco marino costiero prospiciente la stessa. Significativa appare inoltre la differenza tra l'areale del Golfo di Trieste, dove le concentrazioni medie di azoto nitrico del periodo 2000-2005, appaiono influenzate solo in parte dagli apporti dell'Isonzo e l'areale marino-costiero compreso tra Grado e Lignano che risulta condizionato dall'apporto proveniente dalle lagune attraverso le bocche di porto di Grado, Buso, S. Andrea e Lignano."

**L'attuazione della direttiva 91/676/CEE – "Direttiva nitrati"**

Per quanto concerne l'attuazione della Direttiva 91/676/CEE – "Direttiva Nitrati", cui è seguito a livello nazionale il Decreto Legislativo 152/99, la Regione Friuli – Venezia Giulia ha provveduto al suo recepimento con la Legge Regionale n. 2 del 22 febbraio 2000, incaricando l'Agenzia Regionale per la Protezione dell'Ambiente (ARPA) dell'individuazione delle aree vulnerabili.

Nel novembre 2001, il lavoro analitico svolto dall'ARPA ha preliminarmente evidenziato la presenza di due zone da classificare come potenzialmente "vulnerabili" per la presenza di acque sotterranee con concentrazione di nitrati superiore ai 50 mg/l. Dall'analisi degli ulteriori dati analitici forniti nel 2003 è risultato un solo superamento delle concentrazioni di nitrati rispetto al limite di 50 mg/l. Detto superamento (52,1 mg/l) è stato localizzato nelle acque sotterranee del Comune di Montereale Valcellina, località Croce Bianca, individuato conseguentemente come zona vulnerabile con deliberazione della Giunta regionale n. 1516 del 23 maggio 2003.

La Giunta regionale con propria deliberazione n.1696 del 13 luglio 2007 ha provveduto all'approvazione definitiva del Programma di azione per la zona vulnerabile da nitrati di origine agricola del Comune di Montereale Valcellina. È stato pubblicato sul Bollettino Ufficiale della Regione n. 37 del 12/09/2007 il Decreto del Presidente della Regione, n. 272 del 30/08/2007, con cui entra definitivamente in vigore il Programma d'azione. Quest'ultimo è già stato trasmesso al Ministero dell'Ambiente e della Tutela del Territorio e del Mare.

Nell'aprile 2006, la Commissione Europea ha avviato una procedura di infrazione nei confronti dello Stato italiano, a causa della non corretta attuazione della direttiva nitrati e, contemporaneamente, d'intesa con le Regioni è stato approvato un Decreto ministeriale con norme integrative in materia di zone vulnerabili ai nitrati. Per quanto riguarda la regione Friuli Venezia Giulia, i Servizi della Commissione hanno prodotto la seguente valutazione: "Friuli Venezia Giulia, laguna di Grado-Marano: secondo il rapporto sullo stato dell'ambiente della regione Friuli Venezia Giulia per l'anno 2002, è stata rilevata una situazione di eutrofizzazione in alcune stazioni di monitoraggio della laguna di Grado-Marano (da 4 del 2000 a 7 del 2001). Nel territorio sversante nella laguna (circa 70.000 ha) viene praticata l'agricoltura intensiva, con oltre il 70% di seminativi ed allevamenti intensivi. Alla luce degli elementi menzionati sopra le acque della laguna di Marano e Grado sono da considerarsi acque inquinate ai sensi dell'articolo 3, paragrafo 1, della direttiva, a causa dell'eutrofizzazione e il territorio che scarica nella laguna va considerato vulnerabile ai nitrati a causa del contributo verosimilmente significativo delle fonti agricole ai carichi di nutrienti nella laguna."

In seguito a questi elementi, la Regione con deliberazioni della Giunta n. 1314 del 15 giugno 2006 e n. 2323 del 6 ottobre 2006 ha provveduto a delimitare il territorio regionale compreso nel Consorzio di bonifica Bassa friulana come zona vulnerabile ai nitrati.



## PROGRAMMA DI SVILUPPO RURALE 2007-2013

In base a queste decisioni, la superficie regionale designata come vulnerabile ai nitrati ammonta a 85.062 ettari, pari a circa l'11% del territorio regionale, rispetto al 9% della media nazionale ed al 41% della media comunitaria.

Contemporaneamente, la Direzione centrale risorse agricole, naturali, forestali e montagna ha avviato un'ulteriore fase di indagine, costituendo un gruppo di lavoro ad hoc (composto da Direzione Ambiente, ARPA, ERSA, Direzione Risorse Agricole) con il compito di approfondire l'analisi dei fattori di pressione che determinano l'eutrofizzazione nella laguna di Marano e Grado e di fornire la base informativa utile per redigere un piano di azione mirato, volto ad evitare, o quantomeno contenere, gli impatti.

In base anche a quanto già indicato nel Rapporto dell'ARPA nel 2006, è possibile ed utile distinguere il ruolo dell'attività agricola svolta nell'area delimitata con DGR 2323 del 6 ottobre 2006 e di quella realizzata nei territori situati immediatamente a nord, l'alta pianura friulana.

Nella zona "vulnerabile" della bassa friulana, caratterizzata da terreni profondi ed a granulometria fine, l'agricoltura contribuisce in modo limitato all'inquinamento delle acque provocato da nitrati di origine agricola e principalmente a causa del run-off superficiale (ruscellamento).

Questa zona subisce però la pressione dell'attività svolta nei territori situati immediatamente a nord che, avendo un suolo costituito prevalentemente da ghiaie e sabbie, sono altamente permeabili. L'attività agricola intensiva che interessa questa zona provoca una lisciviazione negli strati più profondi con conseguente inquinamento della falda sotterranea; l'acqua profonda riemerge in superficie in prossimità della bassa friulana a causa del cambiamento della granulometria e questo meccanismo fa sì che le sostanze inquinanti accumulate a monte creino una pressione sulle aree situate a valle e sul bacino della Laguna di Marano e Grado.



Figura 35 - Zone vulnerabili ai nitrati del FVG

Fonte ed elaborazione: Direzione centrale risorse agricole, naturali, forestali e montagna, 2006

REGIONE AUTONOMA FRIULI VENEZIA GIULIA

**L'INQUINAMENTO DELL'ARIA, IL CAMBIAMENTO CLIMATICO ED IL LORO LEGAME CON L'AGRICOLTURA**

Il clima è l'elemento che maggiormente condiziona l'ambiente e la copertura vegetale naturale e coltivata, ma anche le superfici forestali ed agricole sono in grado di influenzare le condizioni dell'atmosfera, sia a livello locale, sia a livello globale. L'effetto delle masse vegetali sull'inquinamento e sullo stato dell'atmosfera è influenzato in modo rilevante dalle modalità di gestione delle colture e delle foreste.

La regione Friuli Venezia Giulia è caratterizzata da una posizione geografica e da un'orografia che ne condizionano in modo determinante il tempo meteorologico ed il clima. L'ARPA ha analizzato le caratteristiche medie regionali, con particolare riguardo alla temperatura, precipitazione, irraggiamento solare e vento al suolo, che sono i fattori che condizionano maggiormente le attività umane. Ha quindi identificato e quantificato le pressioni esercitate, in termini di entità e distribuzione, delle sorgenti di emissione di inquinanti. Per quanto attiene l'inquinamento dell'aria, l'attenzione, sia per gli effetti, sia per il monitoraggio, è stata concentrata sui principali nuclei urbani e sugli impianti o aree industriali con processi produttivi potenzialmente inquinanti. L'ambiente rurale e le attività del settore primario sono ritenute a minor rischio di inquinamento e sono state oggetto di minor attività di monitoraggio. Le attività primarie contribuiscono all'inquinamento, ma in misura più limitata di altri settori e questo si verifica in aree a minor pressione rispetto a quelle urbane ed industriali.

Stima emissioni inquinanti e climalteranti nel FVG - anno 1997 - ARPA												
Tipo di emissione	Monossido di carbonio (CO)		Composti Organici Volatili (COV)		Ossidi di azoto (NOx)		Particelle Sospese Totali (PST)		Ossidi di zolfo (SOx)		Ammoniaca (NH <sub>3</sub> )	
	t/anno	%	t/anno	%	t/anno	%	t/anno	%	t/anno	%	t/anno	%
Unità di misura												
<b>Produzione di energia termoelettrica</b>	437	0,32	1023	1,60	8532	19,53	82	0,97	30380	81,57	11	0,13
<b>Combustione per usi civili</b>	7869	5,68	775	1,21	1504	3,44	1943	22,95	995	2,67	0	0,00
<b>Combustione industriale</b>	8221	5,94	709	1,11	7724	17,68	1140	13,47	3648	9,80	0	0,00
<b>Processi di produzione</b>	136	0,10	663	1,04	348	0,80	545	6,44	261	0,70	71	0,82
<b>Distribuzione combustibili fossili</b>	0	0,00	1909	2,99	0	0,00	0	0,00	0	0,00	0	0,00
<b>Uso di solventi</b>	3	0,00	22802	35,67	0	0,00	126	1,49	0	0,00	62	0,71
<b>Trasporti</b>	104697	75,61	22214	34,76	20869	47,76	3394	40,09	681	1,83	248	2,87
<b>Altre sorgenti mobili</b>	4108	2,97	1104	1,73	4464	10,22	407	4,80	891	2,39	1	0,01
<b>Rifiuti</b>	70	0,05	421	0,66	225	0,51	15	0,18	388	1,04	248	2,88
<b>Agricoltura</b>	<b>1124</b>	<b>0,81</b>	<b>9854</b>	<b>15,42</b>	<b>21</b>	<b>0,05</b>	<b>116</b>	<b>1,38</b>	<b>0</b>	<b>0,00</b>	<b>7982</b>	<b>92,57</b>
<b>Natura</b>	11799	8,52	2443	3,82	5,6	0,01	697,3	8,24	0	0,00	0	0,00
<b>TOTALE</b>	<b>138463</b>	<b>100,00</b>	<b>63916</b>	<b>100,00</b>	<b>43692</b>	<b>100,00</b>	<b>8464</b>	<b>100,00</b>	<b>37244</b>	<b>100,00</b>	<b>8622</b>	<b>100,00</b>

Tabella 55 - Stima emissioni inquinanti e climalteranti nel FVG riferite al 1997

Fonte: ARPA, Relazione sullo stato dell'ambiente, anno 2002

Elaborazione: Direzione centrale risorse agricole, naturali, forestali e montagna, 2006

La deposizione di acidità è relativamente omogenea su tutta la regione, con un leggero aumento nelle aree più piovose e nella parte orientale della regione. I valori del pH mediano e di quello minimo, leggermente acidi, indicano che la maggior parte degli eventi di precipitazione apporta acidità, seppure in misura limitata. Le concentrazioni mediane degli inquinanti (solfati, nitrati e ammonio) e le deposizioni areali annue dei composti dello zolfo e dell'azoto sono significative, ma non elevate.

Molto più rilevante è il coinvolgimento del settore primario nel bilancio dei gas climalteranti, i gas atmosferici che assorbono la radiazione infrarossa e conseguentemente trattenendo parte dell'energia termica in fuga dalla

PROGRAMMA DI SVILUPPO RURALE 2007-2013

superficie terrestre causano l'effetto serra. Il Protocollo di Kyoto impegna i Paesi industrializzati e quelli ad economia in transizione (attualmente responsabili di oltre il 70% delle emissioni) a ridurre complessivamente del 5% rispetto al 1990 e nel periodo 2008-2012 le principali emissioni antropogeniche dei gas capaci di alterare il naturale effetto serra. I gas climalteranti presi in considerazione nel Protocollo di Kyoto sono: l'anidride carbonica (CO<sub>2</sub>), il metano (CH<sub>4</sub>), il protossido di azoto (N<sub>2</sub>O), gli idrofluorocarburi (HFC), i perfluorocarburi (PFC) e l'esfluoruro di zolfo (SF<sub>6</sub>).

Le emissioni di inquinanti per macrosettore relative alla regione nel suo complesso e riferite al 1997 sono riportate nella tabella 58. Per quanto riguarda l'agricoltura, il suo contributo è significativo per i Composti Organici Volatili (15,4%) e, soprattutto per l'emissione di Ammoniaca (92,6%). In questo caso le emissioni rappresentano circa il 2% di quelle nazionali.

Le emissioni di ammoniaca avvengono in seguito alla normale attività biologica degli organismi superiori, in gran parte dalle deiezioni degli animali negli allevamenti intensivi, che possono disperdere in atmosfera anche ingenti quantità di metano. L'uso di fertilizzanti azotati provoca la dispersione in aria di ossidi di azoto. Ammoniaca e ossidi di azoto causano la produzione nell'atmosfera del protossido di azoto, un "gas serra" che, insieme al metano, contribuisce al riscaldamento del pianeta. La gestione degli allevamenti può influenzare le emissioni di metano, così come quella della fertilizzazione e della gestione dei reflui zootecnici l'apporto di protossido di azoto.

Va considerata a questo fine la limitata consistenza, sia in valore assoluto, sia rispetto alla superficie agricola e al suo peso sul patrimonio italiano, della zootecnia regionale. In regione vi sono circa cento mila capi bovini, l'1,6% della consistenza nazionale, con una densità inferiore ai 0,5 capi per ettaro di SAU. Ancor più contenuta è la presenza delle altre specie erbivore di interesse agricolo, ovini, caprini ed equini, che costituiscono rispettivamente lo 0,05, 0,59, 0,78% del patrimonio italiano.

Le analisi contenute nel Piano energetico regionale confermano questo quadro ed evidenziano il ruolo limitato del comparto agricolo come fattori di pressione.

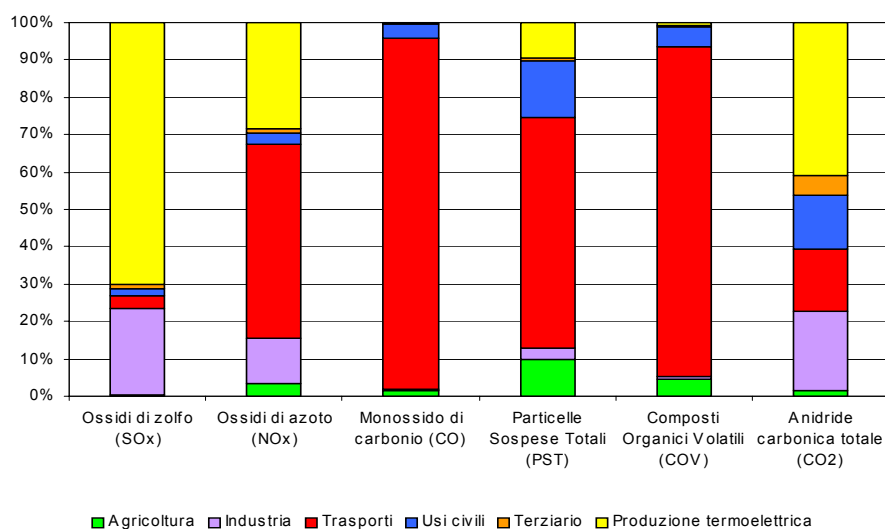


Figura 36 - Stima indiretta delle emissioni inquinanti e climalteranti nel FVG riferite al 1995

Fonte: Piano Energetico Regionale, anno 2003

Elaborazione: Direzione centrale risorse agricole, naturali, forestali e montagna, 2006

Il settore primario può contribuire alla qualità dell'aria e alla prevenzione del cambiamento climatico riducendo le pratiche che lo determinano ed aumentando quelle che rafforzano il ruolo positivo della vegetazione e del suolo, in particolare come accumulatori (sink) di carbonio.

A sostegno di questo orientamento, nella programmazione 2000-2006, l'Amministrazione regionale ha sostenuto la sensibile riduzione dell'impiego di concimi (su circa 13.500 ettari distribuiti in aree a coltivazione intensiva), l'imboschimento di superfici agricole e non agricole (circa 3000 nuovi ettari negli ultimi 10 anni distribuiti anch'essi prevalentemente in aree a coltivazione intensiva), la conversione dei seminativi in prati (circa 400 ettari in aree di pianura) ed il mantenimento dei prati e dei pascoli (circa 8.000 ettari distribuiti su tutto il territorio regionale). Complessivamente circa 70.000 ettari (un terzo della SAU regionale) sono interessati da pratiche agricole con carattere più estensivo e che favoriscono l'assorbimento per lunghi periodi della CO<sub>2</sub>.

REGIONE AUTONOMA FRIULI VENEZIA GIULIA

## L'USO DI BIOENERGIE

Il Piano energetico regionale indica il totale delle risorse energetiche presenti in regione - riferite al 2003 - pari a 4.429 ktep, fornite in piccola parte da fonti primarie esistenti in regione (pari a 230 ktep corrispondenti al 5,2% del totale) e per la restante da importazioni (4.199 ktep).

Sul lato della domanda, il settore industriale è quello che nel 2003 ha maggiormente contribuito ai consumi di energia con 1.450 ktep (pari al 43% della domanda complessiva), seguito dai trasporti con 860 ktep (26%), dal settore civile con 726 ktep (22%), mentre l'agricoltura richiede 37 ktep (1%).

Questi dati indicano la sostanziale dipendenza del sistema energetico regionale dalle fonti esterne alla regione stessa, dipendenza superiore al dato nazionale (94,8 % in Friuli Venezia Giulia contro il 91,36 % in Italia) e il ruolo piuttosto marginale dell'agricoltura nella formazione della domanda.

La disponibilità interna di fonti primarie, seppur esigua, è costituita interamente da fonti rinnovabili o assimilate: in particolare, oltre alla risorsa idroelettrica (103 Ktep pari al 3,5% del totale regionale), sono presenti alcuni apporti gassosi (98 Ktep pari al 0,9% di gas di cokeria e altoforno e altri marginali forniti da biomasse (29 Ktep pari all'1,0% essenzialmente legna) e) e ancor più marginali dal solare e dal geotermico (1 Ktep ciascuno), per un totale di 232 Ktep.

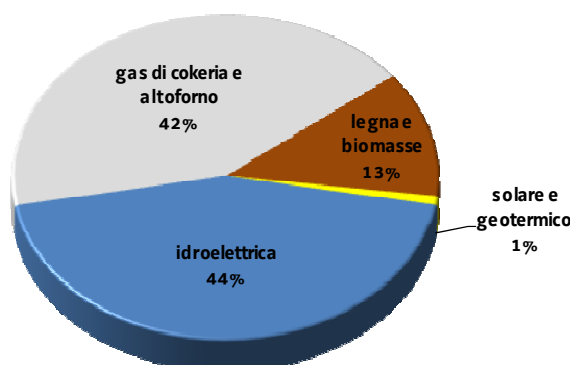


Figura 37 - Composizione percentuale delle principali Fonti Energetiche Rinnovabili presenti in Regione al 2003

Fonte: Piano Energetico Regionale, anno 2007

Elaborazione: Direzione centrale risorse agricole, naturali, forestali e montagna, 2007

Attualmente, solo l'1% dell'offerta energetica regionale deriva dall'utilizzo di biomasse agricole e forestali quale fonte energetica rinnovabile.

Indicatore iniziale di obiettivo n. 24

Territorio	Cambiamento climatico: energia rinnovabile da agricoltura e foreste	
	Produzione di energia rinnovabile dall'agricoltura (in kton)	Produzione di energia rinnovabile dalle foreste (in kTep)
EU25	2.424,00	53.996,00
ITALIA	320,00	1.153,00
Friuli Venezia Giulia	0,00	29,00

Tabella 56 - Cambiamento climatico: energia rinnovabile da agricoltura e foreste

Fonte: EurObserER, 2004 per il dato agricolo e Eurostat-Energy Statistics, 2003 per il dato forestale

Elaborazione: Direzione centrale risorse agricole, naturali, forestali e montagna, 2006

Le biomasse agricole e forestali quali fonti di energia alternativa sono utilizzate prevalentemente nel settore residenziale privato dove, soprattutto nelle aree montane, è diffuso il riscaldamento a legna delle abitazioni.

Gli studi predisposti dall'Amministrazione regionale hanno messo in evidenza ampie disponibilità di biomasse di origine agricola e forestale per lo sfruttamento energetico:

- biomasse forestali: più di 60.000 t/anno di legno di assortimenti minori e residui delle operazioni selvicolturali, anche provenienti da interventi di miglioramento forestale, si possano utilizzare per scopi energetici senza compromettere l'equilibrio ambientale e la fertilità dei suoli. L'equivalente energetico massimo recuperabile è di 20.000 Tep/anno;

## PROGRAMMA DI SVILUPPO RURALE 2007-2013

- residui agricoli e zootecnici: sono disponibili per lo sfruttamento energetico nelle aree di pianura delle province di Pordenone e di Udine oltre 500.000 t/anno di biomasse da colture agrarie destinabili alla combustione, ottenendo potenzialmente oltre 140.000 Tep/anno di energia. Dai residui zootecnici aventi un tenore di umidità elevato, e stimati in circa 1.600.000 t/anno, mediante conversione biologica nelle unità produttive disponibili, si potrebbe produrre combustibile gassoso (biogas), recuperando al massimo 24.000 Tep/anno.
- colture agrarie dedicate alla produzione energetica: si stima che si possano sviluppare colture su oltre 10.000 ha di superficie da destinare alla produzione di biomassa lignocellulosica, ottenendo così 293.000 t/anno di combustibile (87.000 Tep/anno). In alternativa, sulla stessa superficie si potrebbero produrre biocarburanti, quali alcool etilico o biodiesel, ottenendo 280.000 ettolitri anidri di alcool (16.700 Tep/anno) oppure 16.100 t/anno di biodiesel (13.700 Tep/anno). Dette biomasse potrebbero essere pertanto convertite nei suddetti combustibili e carburanti in appositi impianti, oppure indirizzate direttamente alla conversione energetica.
- residui di alcuni comparti industriali quali agroindustriale, tessile, cuoio e derivati, cartario e cartotecnico, chimico, per lo più localizzati nelle zone di pianura delle province di Pordenone e Udine: si stima che possano essere disponibili per la produzione di biogas oltre 25.000 t/anno di residui e 45.000 t/anno per la combustione diretta, rispettivamente equivalenti a 900 e 15.900 Tep/anno.

La potenzialità teorica complessiva di sfruttamento delle biomasse per uso energetico nel territorio regionale risulta pertanto stimata nell'ambito compreso tra 280.000 e 350.000 Tep/anno.

La crescita dei costi dei combustibili fossili ha alimentato l'attenzione per le fonti alternative di energia, in particolare pellet e cippato per la loro naturale versatilità d'uso.

La produzione di pellet è attualmente legata all'industria di lavorazione del legno, i cui scarti (segatura) vengono raccolti e trasformati mediante appositi impianti. Con la rapida diffusione di nuovi sistemi di riscaldamento a pellet ad alta efficienza termica per uso civile ed industriale, si sta verificando una forte crescita della domanda di legna in regione, anche se le quantità impiegate in valore assoluto si mantengono su valori contenuti rispetto ai fabbisogni del sistema energetico regionale.

Il cippato viene ottenuto a partire dai sottoprodotti dell'esbosco e della prima trasformazione del legname. La domanda di questo combustibile è destinata ad aumentare rapidamente per la prossima entrata in funzione di diversi impianti di teleriscaldamento, in particolare nell'area montana, e per i numerosi progetti allo studio.

La rapida ascesa sul mercato dei biocombustibili necessita, quindi, dello sviluppo di sistemi economicamente efficienti di approvvigionamento di biomassa da boschi e foreste e da colture dedicate garantendo così, da un lato, una risorsa rinnovabile e una riduzione delle emissioni di CO<sub>2</sub> e contribuendo, dall'altro, alla tutela del territorio e al sostegno delle economie locali.

In relazione alle tematiche ambientali, quali la tutela della biodiversità, delle acque e del suolo, si osserva che eventuali effetti derivanti dalla produzione di colture energetiche potrebbero verificarsi esclusivamente nei casi di intensificazione della produzione e dell'utilizzo delle monoculture. La diffusione dell'uso delle bionergie andrebbe pertanto incentivata attraverso l'impiego di colture, annuali e poliennali, tra le quali anche quelle erbacee e quelle legnose, che necessitino di bassi input nutrizionali, di minori apporti idrici rispetto alle colture ordinariamente praticate, nonché di minori interventi di tipo agronomico (come ad esempio il Miscanto e l'Arundo tra le erbacee e il pioppo a rapido accrescimento tra le legnose).

Si può ritenere infatti che l'impiego di tali produzioni rappresenti un'interessante alternativa alle tradizionali colture alimentari nell'ambito di sistemi ecocompatibili, potendo contribuire:

- alla tutela delle acque superficiali e profonde attraverso la riduzione di fertilizzanti e prodotti fitosanitari,
- alla diversificazione del paesaggio contribuendo alla differenziazione delle colture,
- all'aumento della biodiversità favorendo la formazione di nicchie ecologiche, utili anche per l'avifauna stanziale e migratoria,
- al miglioramento della qualità del suolo attraverso un incremento della sostanza organica e la costante copertura vegetale dello stesso.

REGIONE AUTONOMA FRIULI VENEZIA GIULIA

## DESCRIZIONI DELLA QUALITÀ DEL SUOLO (EROSIONE DELL'ACQUA E DEL VENTO, MATERIA ORGANICA, CONTAMINAZIONE) E PROTEZIONE DEL SUOLO

Il suolo svolge una funzione rilevante nella regimazione dei deflussi idrici, nella tutela della biodiversità, nella conformazione del paesaggio e nell'assorbimento dei gas effetto serra. Essendo il substrato sul quale si realizza la maggior parte della produzione agricola, le caratteristiche del suolo sono un elemento fondamentale per i prodotti di qualità legati al territorio e, viceversa, è rilevante il ruolo di questi ultimi nella tutela del suolo.

L'attuale informazione relativa all'uso del suolo nel territorio regionale è ricavata dal Rapporto sullo stato dell'ambiente redatto dall'ARPA, a sua volta basato sul database CORINE Land Cover e sulla relativa cartografia.

Rispetto al dato nazionale, il territorio del Friuli Venezia Giulia è caratterizzato da un buon grado di naturalità: presenta una maggiore estensione delle aree occupate da boschi (38,2%) e ambienti semi-naturali (13,3%) rispetto alle aree agricole (39,5%), ma anche una maggiore rilevanza delle aree artificiali (6,7%).

In Regione, le pressioni naturali hanno maggiore rilevanza sui suoli montani e pedemontani (sottoposti ad erosione per opera degli elementi meteorici agevolati dalla geomorfologia), mentre in pianura e nelle zone costiere sono le pressioni antropiche a determinare la progressiva perdita di suoli fertili.

Nella tabella seguente sono stimate le quantità di suolo che vengono erose annualmente per ettaro di superficie. Rispetto al dato comunitario, il valore regionale è più del doppio, a testimonianza dell'alto rischio idrogeologico a cui sono sottoposte numerose aree regionali, soprattutto quelle montane e pedemontane. La peculiare combinazione di fattori locali, data dalla somma di un elevato profilo longitudinale dei corsi d'acqua (ben lungi dal profilo di equilibrio), dalla natura solubile delle rocce madri, dalle notevoli precipitazioni e dalle consistenti escursioni termiche stagionali, spiega perché in ampie zone della montagna regionale l'erosione avvenga a ritmi molto veloci ed il dissesto idrogeologico sia spesso determinante nel condizionare le attività antropiche.

Indicatore iniziale di obiettivo n. 22

Territorio	Suolo: aree a rischio di erosione
EU25	1,64
EU15	1,94
ITALIA	3,11
Friuli Venezia Giulia	3,61

Tabella 57 – Suolo: aree a rischio di erosione, in Ton/ha/anno

Fonte: JRC, 2004

Elaborazione: Direzione centrale risorse agricole, naturali, forestali e montagna, 2006

Considerato quanto esposto finora, è evidente la ragione per cui in regione circa 353.751 ettari sono sottoposti a vincolo idrogeologico, prevalentemente in area montana, pedemontana e collinare (vedi figura 38).

Nell'area di pianura, i rischi maggiori per la conservazione della quantità e qualità dei suoli è legata all'impermeabilizzazione del suolo, alla sua compattazione, alla perdita di sostanza organica, al rischio di inquinamento, all'interruzione di corridoi naturali di comunicazione e migrazione, alla compromissione degli originari habitat e biotopi naturali o semi-naturali.

In particolare negli ultimi decenni, lo sviluppo e la dispersione sul territorio dei sistemi insediativi e l'espansione delle reti di comunicazione e delle infrastrutture di trasporto hanno determinato l'aumento delle aree artificiali, la frammentazione del territorio e la riduzione complessiva della qualità dei suoli.

Effetti negativi sono anche legati alle pratiche agricole, quali l'utilizzo di tecniche produttive ad alta intensità di input, monoculture, assenza di copertura vegetale per molti mesi all'anno, mancanza di frangivento, di scoline e di altri elementi strutturali del verde rurale, assenza di apporti di materia organica, utilizzo di mezzi meccanici di elevato peso.

Rilevante, ma concentrato, è l'effetto sul suolo di contaminanti di origine industriale o di altra natura antropica (gestione idrocarburi, discariche), con la presenza di alcuni Siti inquinati di interesse nazionale. Preoccupanti anche i casi di inquinamenti diffusi da metalli, solventi organici clorurati, frutto di una minor attenzione negli anni passati alla salvaguardia delle risorse, che hanno un impatto soprattutto sugli acquiferi.

PROGRAMMA DI SVILUPPO RURALE 2007-2013

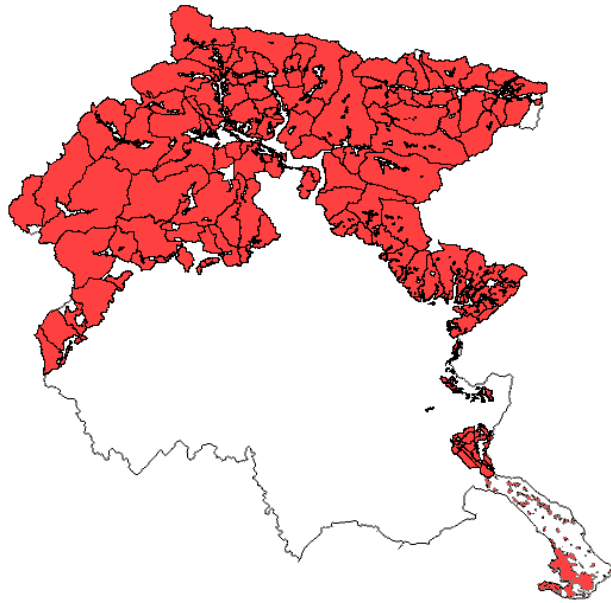


Figura 37 - Aree sottoposte a vincolo idrogeologico nella regione FVG  
Fonte ed elaborazione: Direzione centrale risorse agricole, naturali, forestali e montagna, 2006

Al fine di valutare la capacità protettiva del suolo nei confronti della diffusione degli inquinanti, l'ERSA ha predisposto una carta di riconoscimento a scala 1:250.000 riprodotta. Lo studio ha evidenziato come l'Alta Pianura sia caratterizzata da ampie zone con bassa capacità protettiva dei suoli. Nelle altre aree dell'alta pianura la capacità protettiva dei suoli risulta variabile da moderata a bassa, in funzione delle tipologie pedologiche a scala locale. Nella Bassa Pianura i suoli hanno in genere caratteristiche pedologiche più favorevoli e possono garantire una capacità di trattenere e/o degradare gli inquinanti negli strati superficiali. Nel complesso i risultati dell'elaborazione dell'ERSA indicano che i suoli della pianura regionale con bassa e moderata capacità di attenuazione coprono rispettivamente una superficie di 110.007 ha, pari a circa il 36% ed una superficie di 79.408 ha, pari a circa il 26% del territorio esaminato.

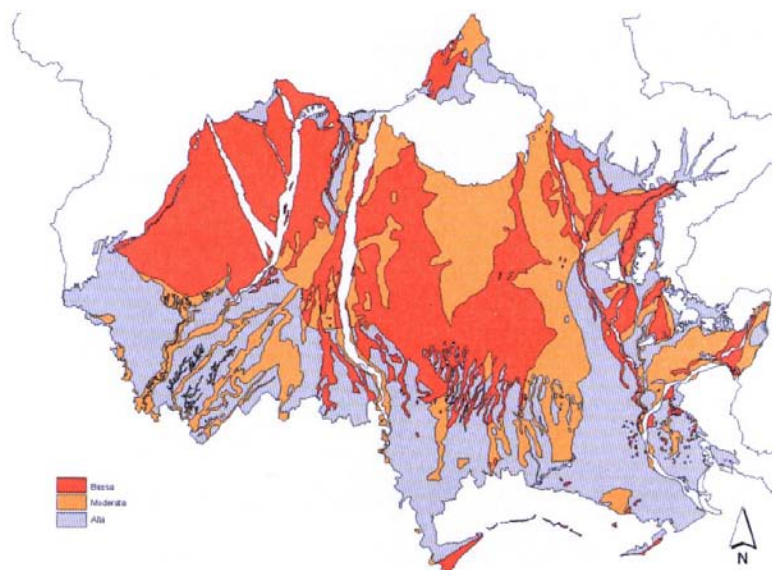


Figura 39 - Capacità protettiva del suolo nei confronti della diffusione degli inquinanti  
Fonte ed elaborazione: ERS A FVG, carta pedologica in aree a rischio ambientale, anno 2001

REGIONE AUTONOMA FRIULI VENEZIA GIULIA

**Uso di pesticidi**

L'inquinamento di origine agricola è legato prevalentemente all'uso di concimi chimici e pesticidi: tra le regioni italiane il Friuli Venezia Giulia risulta uno dei maggiori utilizzatori di queste sostanze e ciò rappresenta uno dei rischi di contaminazione diffusa di maggiore rilevanza, considerata la struttura idrogeologica e pedologica del territorio regionale. Le sostanze chimiche utilizzate in forti quantità tendono ad accumularsi, saturando progressivamente la naturale capacità dei suoli di attenuazione degli effetti inquinanti. Nel tempo, tali sostanze vengono trascinate dalle acque meteoriche in profondità fino alle falde sotterranee.

Come si può osservare nella tabella 58 l'utilizzo di elementi fertilizzanti per unità di superficie agricola in regione è piuttosto elevato, con un andamento fluttuante, ma crescente nel tempo, e ben al di sopra delle medie nazionali e di quelle delle regioni del Nord Est.

	1995	1996	1997	1998	1999	2000	2001	2002	2003
Friuli Venezia Giulia	2,29	1,68	2,31	1,92	2,34	2,56	4,23	4,00	4,23
Nord Est	1,81	1,70	1,92	1,55	1,69	1,74	2,46	2,50	2,45
Italia	1,10	1,10	1,19	1,06	1,07	1,16	1,55	1,57	1,57

Tabella 58 - Elementi fertilizzanti semplici distribuiti<sup>21</sup> per ettaro di SAU (dati in quintali), 1995-2003<sup>22</sup>

Fonte: ISTAT, Statistiche dell'Agricoltura, zootecnia e mezzi di produzione

Per quanto riguarda i principi attivi contenuti nei prodotti fitosanitari, le regioni del Nord presentano i valori più elevati e una tendenza generalmente crescente negli ultimi anni, nonostante gli orientamenti agronomici più recenti e gli indirizzi di politica comunitaria tendano a limitare le quantità di prodotti fitosanitari impiegate nelle coltivazioni. Infatti l'orientamento è quello di dare priorità alla difesa delle piante mediante metodi di lotta integrata e biologica, e al mantenimento delle caratteristiche qualitative delle produzioni agricole. In questo caso, comunque, il Friuli Venezia Giulia risulta decisamente al di sotto della media del Nord Est.

	1997	1998	1999	2000	2001	2002	2003
Friuli Venezia Giulia	6,6	6,6	6,2	7,7	8,0	8,9	8,5
Nord Est	9,2	9,3	9,0	9,6	9,5	10,0	9,9
Italia	5,7	5,6	5,5	6,0	5,8	7,2	6,6

Tabella 59 - Principi attivi contenuti nei prodotti fitosanitari<sup>23</sup> (in Kg) per ettaro di SAU, 1997-2003<sup>24</sup>

Fonte: ISTAT, Statistiche dell'Agricoltura, zootecnia e mezzi di produzione

**AGRICOLTURA BIOLOGICA E BENESSERE DEGLI ANIMALI**

Il metodo di produzione biologico è un sistema di gestione dell'impresa agricola che prevede l'adozione di tecniche colturali idonee a preservare la struttura e gli equilibri micro-organici del terreno, l'utilizzo di varietà vegetali adatte all'ambiente specifico, l'esclusione dell'utilizzo di fertilizzanti ed antiparassitari chimici, il divieto di utilizzo di organismi geneticamente modificati ed il controllo, da parte di enti terzi autorizzati, su tutte le fasi della produzione, dalla lavorazione alla trasformazione dei prodotti.

Gli obiettivi che si intendono raggiungere con tale metodo di produzione riguardano l'eliminazione dei rischi di inquinamento dell'ambiente naturale, l'ottenimento di prodotti agricoli privi di residui chimici e la promozione del miglioramento e della conservazione della fertilità chimica, fisica e biologica del terreno. Il conseguimento di questi obiettivi porta all'integrazione all'interno dell'azienda di diverse attività complementari, adottando una diversificazione nei sistemi colturali e di allevamento, e all'utilizzazione di risorse e materie prime ottenute in azienda, e all'adozione di metodi di conduzione dell'allevamento che siano rispettosi dell'animale e dell'ambiente (uso di mangimi biologici, utilizzo di farmaci veterinari omeopatici o naturali, locali e spazi adeguati, rispetto delle norme sul benessere degli animali, ecc.).

A livello di normativa comunitaria, il regolamento (CEE) n. 2092/91 del Consiglio, adottato il 24 giugno 1991, definisce regole uniformi e armonizzate per la produzione agricole e fa in modo che i consumatori possano

<sup>21</sup> Quantità di fertilizzanti immessi al consumo da imprese operanti con il proprio marchio. Per elementi fertilizzanti semplici si intende: fertilizzanti azotati, fosfatici e potassici.

<sup>22</sup> Il dato relativo alla SAU 2000 è di fonte Censimento dell'Agricoltura. Per il 2001 e il 2002 i dati relativi alla SAU sono stimati.

<sup>23</sup> Il dato si riferisce ai principi attivi contenuti nei prodotti fitosanitari: fungicidi, acaricidi, insetticidi, erbicidi, biologici e altri prodotti. Per quanto riguarda il Friuli Venezia Giulia, nel 2003 fra i principi attivi i fungicidi costituivano il 74,6%, gli erbicidi il 19,4%, gli acaricidi e gli insetticidi il 5,2%.

<sup>24</sup> Il dato relativo alla SAU 2000 è di fonte Censimento dell'Agricoltura. Per il 2001 e il 2002 i dati relativi alla SAU sono stimati.



## PROGRAMMA DI SVILUPPO RURALE 2007-2013

identificare i prodotti biologici, mentre il regolamento (CE) n. 1804/1999 reca disposizioni per le produzioni zootecniche. La produzione biologica, per essere commercializzata con questa indicazione, è soggetta al controllo di enti privati accreditati, controllati, a loro volta, da organismi istituzionali.

### Andamento della produzione biologica

Nell'ultimo decennio l'andamento del numero di operatori biologici in Italia ha registrato una crescita costante fino al 2001, quando si è toccato il valore massimo di oltre 60mila unità. Nel triennio 2002-04 la tendenza si è invertita e la diminuzione complessiva è stata di quasi 15mila operatori. Le ragioni di tale andamento possono essere ricondotte ad una pluralità di fattori, fra i quali la difficile congiuntura economica e la conseguente contrazione dei consumi, i prezzi elevati dei prodotti biologici, la scarsa informazione, l'incapacità di fare sistema e il forte potere contrattuale della grande distribuzione organizzata nei confronti dei produttori. La fase attuale è considerata un momento di riorganizzazione e consolidamento e i dati a disposizione per il 2005 indicano una ripresa consistente. Le regioni del Sud e delle Isole sono quelle che hanno registrato le variazioni più vistose.

Nel Friuli Venezia Giulia il numero di operatori nel 2000 è di sole 226 unità, ma nel periodo 2000-05 si può osservare una notevole crescita, che porta a quasi 400 le imprese attive alla fine del 2005.

	2000	2001	2002	2003	2004	2005	Variazione % 2000-05
<b>Friuli Venezia Giulia</b>	226	301	360	371	378	398	<b>+ 76,1</b>
<b>ITALIA</b>	53.937	60.387	55.747	48.307	40.956	49.859	<b>-7,5</b>

Tabella 60 - Operatori biologici in Italia e Friuli Venezia Giulia, 2000-2005  
Fonte: Sistema d'informazione nazionale sull'agricoltura biologica (SINAB)  
su dati degli Organismi di Controllo

Su un totale di 398 operatori biologici regionali (dati SINAB, 2005) 378 sono classificabili come "aziende di produzione" (75%), 93 come "aziende di trasformazione" (23,4%). In comparazione al dato nazionale, nel Friuli Venezia Giulia è più elevato il numero di "aziende di trasformazione" rispetto a quelle di produzione. La composizione interna degli operatori biologici regionali indica che la vi sono buone opportunità per la creazione di filiere produttive e per un ulteriore sviluppo della produzione di base.

	Aziende di produzione	Aziende di trasform.	Importatori	Altri operatori	Totale operatori biologici 2005	Totale operatori biologici 2004	Variazione %
<b>Friuli Venezia Giulia</b>	298	93	5	2	<b>398</b>	378	<b>+ 5,0</b>
<b>ITALIA</b>	44.733	4.537	185	404	<b>49.859</b>	40.956	<b>+ 17,9</b>

Tabella 61 - Operatori biologici per tipologia in Italia e Friuli Venezia Giulia, 2005  
Fonte: SINAB su dati degli Organismi di Controllo

Evoluzione simile a quella dell'insieme degli operatori si registra per le aziende di produzione. A livello nazionale la riduzione nel periodo è ancor più marcata, mentre a livello regionale la crescita è più modesta e concentrata nei primi anni, anche come risposta all'entrata a regime della legislazione comunitaria nel 1999; dal 2003 il numero di aziende di produzione rimane praticamente costante.

	2000	2001	2002	2003	2004	2005	Variazione % 2000-05
<b>Friuli Venezia Giulia</b>	185	243	292	305	278	298	<b>+ 31,9</b>
<b>ITALIA</b>	51.120	56.440	51.401	44.043	34.836	44.733	<b>-17,1</b>

Tabella 62 - Aziende biologiche di produzione in Italia e Friuli Venezia Giulia  
Fonte: SINAB su dati degli Organismi di Controllo

## REGIONE AUTONOMA FRIULI VENEZIA GIULIA

I dati forniti dall'ERSA confermano le tendenze descritte: negli ultimi anni il numero di aziende biologiche regionali ha terminato la fase di crescita e, nell'aprile 2005, le aziende iscritte all'Elenco Regionale degli Operatori del Agricoltura Biologica (legge regionale n. 32/1995) risultano 370, di cui 301 aziende agricole di produzione.

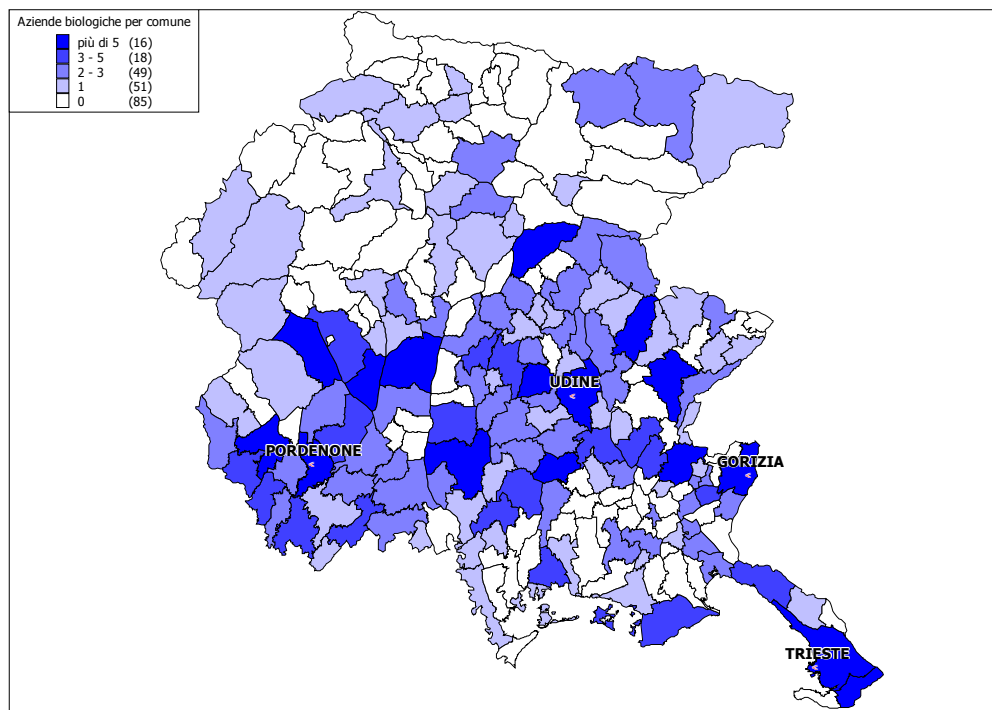


Figura 40 - Localizzazione delle aziende biologiche regionali, 2004

Fonte: elaborazioni IRES-FVG su dati ERSA

A livello nazionale, oltre al numero delle aziende agricole si è contratta anche la Superficie Agricola Utilizzata (SAU) che è scesa sotto il milione di ettari, tornando ai livelli del 1999. La SAU biologica nazionale nel 2004 ammonta infatti a circa 950 mila ettari, considerando anche la parte di superficie in fase di conversione dall'agricoltura tradizionale.

In Friuli Venezia Giulia, la superficie coltivata con metodo biologico è aumentata negli ultimi anni e ha raggiunto quasi i 3.000 ettari (SAU biologica e in conversione). Malgrado questa crescita, il comparto biologico del Friuli Venezia Giulia non è ancora riuscito a colmare il divario rispetto a quello delle altre regioni, essendo pari all'1,3% della SAU, ossia la percentuale più bassa a livello nazionale. L'aumento della superficie in conversione, in controtendenza rispetto al dato nazionale, indica le prospettive di crescita delle colture biologiche nella regione rispetto alle altre ripartizioni geografiche, dove il comparto aveva già raggiunto una dimensione ragguardevole.

Tra i fattori che hanno penalizzato la produzione biologica in regione vi è il forte peso delle produzioni zootecniche, nelle quali il biologico ha incontrato maggiori difficoltà di diffusione, e la scarsa significatività dell'orticoltura e della frutticoltura, culle storiche del movimento biologico. Inoltre nel settore vitivinicolo, molto importante a livello regionale, il biologico ha ancora uno spazio decisamente limitato.

	SAU biologica (ha)	% SAU biologica su SAU totale
<b>Friuli Venezia Giulia</b>	2.820	1,3
<b>ITALIA</b>	1.115.911	8,5

Tabella 63 - Aziende biologiche e SAU in Italia<sup>25</sup> - 2003

Fonte: elaborazioni IRES-FVG su dati Bio Bank e ISTAT

<sup>25</sup> SAU biologica e in conversione; il totale delle aziende è calcolato sui dati forniti dall'indagine ISTAT sulla struttura e sulle produzioni delle aziende agricole relativa al 2003. Lo stesso vale per la SAU totale regionale.

PROGRAMMA DI SVILUPPO RURALE 2007-2013

Valori di superficie regionale biologica superiori vengono indicati dallo studio realizzato a livello europeo dall'Institute of Rural Studies, University of Wales, Aberystwyth per il 2003.

Indicatore iniziale di obiettivo n. 23

Territorio	Superficie ad agricoltura biologica
	Migliaia di Ha di SAU
EU25	5863,6
EU15	5278,9
ITALIA	1.052,0
<b>Friuli Venezia Giulia</b>	3,7

Tabella 64 – Superficie ad agricoltura biologica

Fonte dati: Institute of Rural Studies, University of Wales, Aberystwyth, 2003

Elaborazione: DG AGRI – G2

### Gli orientamenti produttivi

Per quanto concerne gli orientamenti produttivi, i dati SINAB relativi al 2005 confermano la vocazione del nostro Paese per le colture estensive: le colture foraggere da seme e permanenti rappresentano rispettivamente il 28% e 21% della superficie nazionale, mentre le colture cerealicole si collocano al secondo posto occupando una superficie pari al 25%.

Nel Friuli Venezia Giulia (fonte Bio Bank, 2003), prevalgono le colture estensive, ma le colture cerealicole (972 Ha) superano quelle foraggere (178) e foraggere-zootecniche (595), anche in relazione al particolare sviluppo della zootecnia biologica regionale incentrata sulla produzione di uova ed avicoli. Grande rilievo assumono le colture viticole (319 ha), con l'11% della superficie biologica regionale totale (una percentuale quasi tre volte superiore a quello nazionale). Le colture frutticole occupano una superficie analoga (304 ha) e fra queste va ricordata almeno la produzione della mela rossa Florina. Sia le colture frutticole che quelle viticole hanno presentato una tendenza decisamente crescente tra il 1999 e il 2003. Modesta è invece la superficie dedicata all'orticoltura (74 ha) e all'olivicoltura (4 ha).

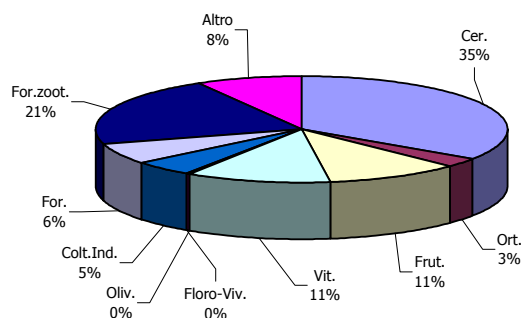


Figura 41- Composizione percentuale delle colture in FVG

Fonte: elaborazioni Bio Bank su dati degli Organismi di controllo

### I canali commerciali del biologico

Secondo i dati rilevati da Bio Bank e relativi al 2004, il numero di negozi biologici specializzati in Italia risulta di poco superiore alle mille unità. Recentemente, molti punti vendita specializzati hanno scelto la strada dell'aggregazione: le reti di negozi continuano ad allargarsi sia attraverso la formula del franchising, sia attraverso le nuove forme di accorpamento promosse dai distributori di alimenti biologici, sia con le adesioni a progetti mirati. La grande distribuzione organizzata ha permesso l'allargamento della platea dei consumatori, soprattutto attraverso l'abbassamento dei prezzi dei prodotti biologici, ma offre una gamma di prodotti molto ridotta rispetto ai negozi specializzati.

Un fenomeno interessante è quello della vendita diretta, che permette di ridurre la differenza tra prezzi al consumo e ai produttori. I prodotti più venduti in azienda sono il vino, la frutta e la verdura, l'olio, i succhi, le conserve,

## REGIONE AUTONOMA FRIULI VENEZIA GIULIA

le farine, il miele, le carni ed i formaggi. In alcuni casi, i produttori si organizzano insieme per promuovere il biologico attraverso il sistema dell'abbonamento o dei gruppi di offerta. Si tratta di forme di abbonamento spesa che prevedono consegne a domicilio di prodotti freschi di agricoltura locale e che aumentano la praticità del consumo e favoriscono il rapporto produttore-consumatore.

Le mense scolastiche, in molti casi avvicinate al biologico in seguito al diffondersi dell'encefalopatia spongiforme bovina, continuano ad essere un interessante mercato.

	Numero mense	% su tot. Italia
Friuli Venezia Giulia	68	10,3
ITALIA	658	

Tabella 65 - Mense scolastiche biologiche in Italia, 2006

Fonte: SINAB

La Regione Friuli Venezia Giulia con la legge regionale n. 15 dell'8 agosto 2000 ha anticipato le altre regioni nel varare una legislazione organica in materia ed ha previsto modalità di sostegno alle amministrazioni locali che decidono di introdurre un menù basato su prodotti da agricoltura biologica. Questo contributo ha favorito lo sviluppo della ristorazione biologica, collocando la regione al quinto posto nazionale con 68 mense biologiche ed un'incidenza sul totale nazionale del 10,3%. A livello nazionale, sono circa il 30% le mense che offrono un pasto interamente biologico a fronte di un 10% di strutture che offre soltanto una portata. Per quanto riguarda le categorie di prodotto con la maggiore frequenza di somministrazione, al primo posto troviamo la frutta seguita da ortaggi, pasta, yogurt e riso.

PROGRAMMA DI SVILUPPO RURALE 2007-2013

### ESTENSIONE DELLE SUPERFICI COPERTE DA FORESTE PROTETTE E DI PROTEZIONE, SUPERFICI DI FORESTE A MEDIO/ALTO RISCHIO DI INCENDIO, CAMBIAMENTO MEDIO ANNUALE NELLA COPERTURA FORESTALE.

La superficie forestale regionale è pari a quasi 275 mila ettari, con un'elevata incidenza sulla superficie territoriale complessiva, pari al 35%. Di questa superficie, il 28,44% viene gestita prevalentemente per preservare la biodiversità ed il paesaggio.

Per classificare le foreste rispetto alla loro funzione ambientale, si utilizza lo schema MCPFE (Ministerial Conference on the Protection of Forests in Europe), che è un protocollo di cooperazione adottato da 40 nazioni europee e dall'Unione Europea per la protezione e la gestione sostenibile delle foreste.

Le classificazioni MCPFE per quanto riguarda la gestione sostenibile delle risorse forestali sono le seguenti:

Principale obiettivo di gestione: Biodiversità forestale

1.1 Nessun intervento

1.2 Intervento minimo

1.3 Conservazione attraverso la gestione attiva

Principale obiettivo di gestione: Protezione del paesaggio e di elementi naturali peculiari

Principale obiettivo di gestione: Funzioni protettive delle foreste

In base a questa catalogazione, la superficie forestale regionale gestita con obiettivi di sostenibilità risulta complessivamente di oltre dieci punti superiore al livello medio europeo, pari al 17,70% (il confronto con la media nazionale non è possibile, per indisponibilità del dato).

Il 18,67% di foreste regionali risulta gestito attivamente con l'obiettivo di conservare la biodiversità e gli elementi naturali peculiari degli ecosistemi; valore elevato, specialmente se rapportato ad una media comunitaria inferiore di circa 6 volte (3,71%).

- Le aree naturali protette nella regione Friuli Venezia Giulia sono quelle così definite dalla legge regionale n. 42/1996 che individua come tali i parchi e le riserve regionali. Tali aree comprendono 2 parchi e 12 riserve regionali a cui si sommano quelle protette da leggi nazionali per una superficie totale di 56.587 ha, di cui 20.802 ha, pari a circa il 36%, di foreste.

Indicatore iniziale di contesto n. 11

Territorio	Biodiversità forestale			
	% FOWL area protected under MCPFE class 1.1	% FOWL area protected under MCPFE class 1.2	% FOWL area protected under MCPFE class 1.3	% FOWL area protected under MCPFE class 2
<b>EU25</b>	1,69	1,66	3,71	10,64
<b>EU15</b>	1,83	1,79	3,75	9,96
<b>ITALIA</b>	n.a.	n.a.	n.a.	n.a.
<b>Friuli Venezia Giulia*</b>	0,21*	0,03	18,67	9,53

Tabella 66 – Biodiversità forestale nel periodo 2000-2002

Fonte dati: MCPFE, 2003; \*Direzione risorse agricole, naturali, forestali e montagna, 2004  
Elaborazione: DG AGR1 – G2; \*Direzione risorse agricole, naturali, forestali e montagna, 2004

L'incremento medio annuo delle superfici forestali e delle altre aree boscate, calcolato nel periodo 2000-2005, è pari a 2.540 ettari ed è dovuto al naturale processo di espansione delle associazioni forestali favorito sia dall'abbandono delle pratiche agricole in montagna e da un prelievo che si è andato progressivamente riducendo negli ultimi anni.

Indicatore iniziale di contesto n. 12

Territorio	Incremento medio annuo delle superfici forestali e delle altre aree boscate (in 1000 ha/anno)
<b>EU25</b>	454,00
<b>EU15</b>	374,20
<b>ITALIA</b>	117,40
<b>Friuli Venezia Giulia</b>	2,54

Tabella 67 – Incremento delle aree forestali nel periodo 2000-2005

Fonte dati: FRA, 2005 Elaborazione: DG AGR1 – G2

## REGIONE AUTONOMA FRIULI VENEZIA GIULIA

Per quanto riguarda l'estensione delle zone ad alto e medio rischio d'incendio, il 22,21% della superficie forestale regionale, pari a 61.077 ha è ad alto rischio d'incendio e si identifica principalmente con le pinete e gli orno-ostrieti, le due associazioni forestali che manifestano la maggiore propensione virologica, mentre il 38,87% pari a 106.899 ha è a medio rischio d'incendio. La carta di pericolosità degli incendi boschivi è riportata in figura seguente.

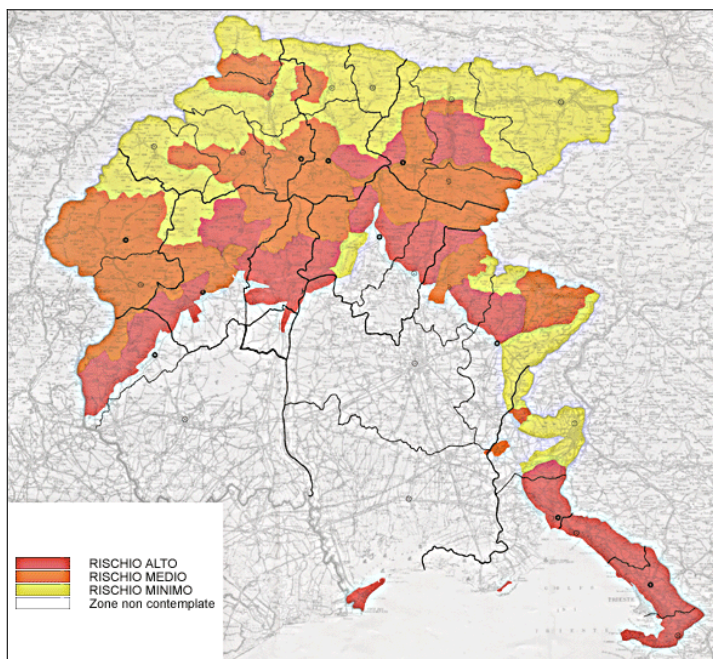


Figura 42 – Carta di pericolosità degli incendi boschivi  
Elaborazione: Direzione risorse agricole, naturali, forestali e montagna, 2006

Sotto l'aspetto normativo e pianificatorio la Regione Friuli Venezia Giulia persegue la tutela delle foreste contro gli incendi coerentemente a quanto stabilito dalla legge regionale n. 8/1977 (Norme per la difesa dei boschi dagli incendi) e del relativo piano regionale di difesa del patrimonio forestale dagli incendi di cui al D.P.G. n. 0136/1998 tuttora in vigore, sviluppando in particolare anche gli aspetti legati alla prevenzione.

Infatti, in attuazione del regolamento (CE) n. 2152/2003 del Parlamento e del Consiglio (monitoraggio delle foreste e delle interazioni ambientali nella Comunità – Forest Focus) e in coerenza con la legge n. 353/2000 (Legge quadro in materia di incendi boschivi), la Regione con deliberazione della Giunta n. 378/2005 ha dato avvio a specifiche campagne di comunicazione, informazione e sensibilizzazione sul tema degli incendi boschivi.

## PROGRAMMA DI SVILUPPO RURALE 2007-2013

**ANALISI SWOT: AMBIENTE**

<b>Punti di forza</b>	<b>Punti di debolezza</b>
<ul style="list-style-type: none"> <li>- Diffusa qualità ed elevata varietà paesaggistica ed ambientale</li> <li>- Presenza di aree ad elevato valore naturalistico</li> <li>- Elevata biodiversità vegetale ed animale (con esclusione dei mammiferi)</li> <li>- Selvicoltura naturalistica (GFS) su vaste superfici boscate e diffusione della certificazione PEFC</li> <li>- Presenza nell'area montana di un'agricoltura a forte valenza ambientale</li> <li>- Presenza di aree caratterizzate da attività agricole tradizionali funzionali alla gestione sostenibile del territorio</li> <li>- Buona disponibilità di acque</li> <li>- Presenza di una buona biodiversità agraria e forestale (specie autoctone, specie rare, varietà locali)</li> <li>- Legislazione regionale consolidata su molti temi ambientali</li> </ul>	<ul style="list-style-type: none"> <li>- Vulnerabilità idrogeologica del territorio</li> <li>- Svantaggi naturali derivanti da condizioni geomorfologiche, climatiche e pedologiche di alcune aree regionali</li> <li>- Impoverimento della biodiversità e dei paesaggi delle aree agricole della pianura</li> <li>- Scarsa presenza dei corridoi ecologici</li> <li>- Riduzione della superficie agricola in area montana con conseguente riduzione della varietà paesistica</li> <li>- Suoli di parte del territorio regionale caratterizzati da bassa capacità di attenuazione degli inquinanti</li> <li>- Eutrofizzazione della laguna di Marano e Grado e limitata conoscenza delle sue dinamiche</li> <li>- Agricoltura di carattere intensivo con limitata chiusura dei cicli a livello locale, ad alto uso di input (acqua e fertilizzanti)</li> <li>- Bassa efficienza del sistema irriguo regionale</li> <li>- Limitata produzione di energia da fonti rinnovabili da agricoltura e foreste</li> <li>- Limitata diffusione dei prodotti biologici</li> <li>- Piani di gestione per siti Natura 2000 tuttora in fase di programmazione</li> <li>- Normative in fase di elaborazione per la gestione dei bacini idrografici e la tutela dall'inquinamento da nitrati</li> </ul>
<b>Opportunità</b>	<b>Minacce</b>
<ul style="list-style-type: none"> <li>- Crescente sensibilità per la tutela dell'ambiente, del patrimonio rurale, della biodiversità</li> <li>- Espansione della domanda di turismo naturalistico e di didattica ambientale</li> <li>- Attenzione crescente dei consumatori nei confronti della qualità ambientale</li> <li>- Aumento della domanda di prodotti biologici</li> <li>- Crescente interesse per le fonti energetiche rinnovabili</li> <li>- Integrazione transfrontaliera, anche nella tutela della natura</li> </ul>	<ul style="list-style-type: none"> <li>- Riduzione dell'attività agricola nelle aree svantaggiate</li> <li>- Infrastrutturazioni ed urbanizzazioni in aree di pregio ambientale e paesistico</li> <li>- Inquinamenti diffusi e localizzati provenienti da fonti civili, industriali ed agricole</li> <li>- Riduzione delle aree di pianura ad elevata biodiversità</li> <li>- Peggioramento quali-quantitativo delle acque superficiali e sotterranee e dei rispettivi ecosistemi</li> <li>- Diminuzione della fertilità del suolo per pratiche agricole troppo intensive</li> </ul>

REGIONE AUTONOMA FRIULI VENEZIA GIULIA

### 3.1.5 L'ECONOMIA RURALE E LA QUALITÀ DELLA VITA

#### LA STRUTTURA DELL'ECONOMIA RURALE, GLI OSTACOLI ALLA CREAZIONE DI OPPORTUNITÀ D'IMPIEGO ALTERNATIVE, LA COSTITUZIONE DI MICRO-IMPRESSE ED IL TURISMO

La Regione Friuli Venezia Giulia, caratterizzata da una forte ed equilibrata ruralità, presenta una struttura dell'economia che ricalca sostanzialmente quella degli stati europei occidentali, con una netta preponderanza del valore aggiunto generato dal settore dei servizi (70,6%) (indicatore iniziale di obiettivo n. 33), seguito dall'industria con un peso decisamente inferiore (27%) ed ancor più dall'agricoltura (2,5%). In valori assoluti, il secondario e il terziario contribuiscono alla produzione economica con un valore aggiunto complessivo pari a 27.172 Meuro (indicatore di obiettivo n. 29).

Territorio	Valore aggiunto nei settori secondario e terziario (Meuro)
EU25	8.601.116
EU15	8.216.749
ITALIA	1.147.785
Friuli Venezia Giulia	27.172

Tabella 68 – Sviluppo economico del settore non agricolo

Fonte dati: Eurostat – conti economici, anno 2002

Elaborazione: DG AGRI – G2

L'analisi condotta a livello delle aree rurali evidenzia le differenziazioni interne alla regione: l'industria riveste un ruolo più rilevante nella generazione della ricchezza nelle aree rurali ad agricoltura intensiva specializzata (B) e nelle aree rurali intermedie (C), mentre nei poli urbani (A) sono i servizi ad essere trainanti. Nelle aree con problemi complessivi di sviluppo (D) c'è una buona presenza del terziario e il peso dell'agricoltura è sostanzialmente in linea con l'assetto generale dell'economia regionale (indicatore iniziale di contesto n. 19).

Aree rurali	Struttura dell'economia		
	% Valore aggiunto nel settore primario	% Valore aggiunto nel settore secondario	% Valore aggiunto nel settore terziario
A	0,5	13,0	86,5
B	3,0	36,1	60,9
C	2,8	34,7	62,5
D	2,6	28,5	68,9

Tabella 69 – Struttura dell'economia regionale nelle aree rurali

Fonte dati: Eurostat – conti economici, anno 2002; Istituto Tagliacarne, anno 2003

Elaborazione: DG AGRI – G2; Servizio statistica della Regione Autonoma Friuli Venezia Giulia, 2006

La struttura dell'occupazione (indicatore iniziale di contesto n. 20) evidenzia una componente agricola regionale pari al 3,32%, valore leggermente inferiore alla media italiana e a quella europea, mentre i settori dell'industria (30,32%) e dei servizi (66,66%) occupano complessivamente 524.000 occupati (indicatore iniziale di obiettivo n. 28).

Territorio	Numero occupati nei settori secondario e terziario (.000)
EU25	188.153
EU15	163.383
ITALIA	22.896
Friuli Venezia Giulia	524

Tabella 70 – Sviluppo occupazionale nel settore non agricolo

Fonte dati: Eurostat – conti economici, anno 2002

Elaborazione: DG AGRI – G2

Secondo i dati ISTAT, negli ultimi anni gli occupati nell'industria e nei servizi registrano tendenze lievemente positive, mentre quelli in agricoltura sono in contrazione, confermando la tendenza di lungo periodo.

Per un'analisi della situazione occupazionale nelle quattro categorie di aree rurali, è necessario risalire ai dati censuari del 2001 (in data successiva non sono infatti disponibili dati disaggregati per Comune). Proiettando i dati rispetto alla situazione occupazionale del 2004 (tabella 71), risulta una sostanziale uniformità nelle diverse aree del



## PROGRAMMA DI SVILUPPO RURALE 2007-2013

territorio, con tassi di attività e di occupazione più elevati nelle aree rurali ad agricoltura intensiva specializzata - B e percentuale massima di disoccupazione nei poli urbani -A.

Aree rurali	Tasso di attività	Tasso di occupazione	Tasso di disoccupazione
A	66,2	62,9	4,8
B	70,6	68,3	3,4
C	68,8	66,5	3,4
D	65,5	63,0	3,9
Friuli Venezia Giulia	68,5	65,9	3,9

Tabella 71 – Tassi di attività, occupazione e disoccupazione nelle aree rurali

Fonte dati: ISTAT 2001 e 2004

Elaborazione: Direzione centrale risorse agricole, naturali, forestali e montagna, 2006

I principali ostacoli alla creazione di opportunità di lavoro in settori contermini alla sfera agricola sono rappresentate da alcuni fattori sinergici già trattati nel corso dell'analisi, fra cui la contrazione del numero di aziende agricole e della SAU, unitamente alla diminuzione delle unità di lavoro del comparto. Questi elementi sono sintomatici della necessità, da parte degli operatori del settore, di differenziare le proprie attività ed il proprio reddito, specialmente nelle zone a maggiore grado di ruralità in cui è più forte il rischio di abbandono dell'attività agricola. Inoltre, la presenza di un alto tasso di conduttori anziani per lo più in aziende di piccole dimensioni ed in particolare nelle zone di montagna, costituisce un impedimento concreto al raggiungimento di una maggiore competitività del settore e all'impulso verso la diversificazione delle attività.

In Friuli Venezia Giulia, infatti, solo il 17,60% degli agricoltori integra il proprio reddito con altre forme di attività non-agricole (*indicatore iniziale di obiettivo n. 27*), contro il 25,40% a livello nazionale ed il 33,10% a livello comunitario (tabella 72).

Territorio	Agricoltori con altre attività redditizie (in %)
EU25	33,10
EU15	35,20
ITALIA	25,40
Friuli Venezia Giulia	17,60

Tabella 72 – Percentuale di agricoltori con altre attività redditizie

Fonte dati: Eurostat-Farm Structure Survey, 2003

Elaborazione: DG AGRI – G2, 2003

Il peso apparentemente marginale che riveste l'agricoltura nell'economia regionale si contrappone all'importanza che il settore sta assumendo come principale strumento di gestione sostenibile del territorio. Attualmente le attività agricole e forestali sono le uniche che favoriscono la protezione idro-geologica e la conservazione del paesaggio in montagna e nelle aree rurali periferiche, dove la bassa densità abitativa e la bassa infrastrutturazione non giustificano né permettono interventi su larga scala. Esiste quindi margine di sviluppo nella creazione di opportunità d'impiego alternative, soprattutto se si prendono in considerazione quei trend, particolarmente promettenti, nell'uso di biomasse agricole e forestali per produrre energia in modo sostenibile, nella crescente richiesta da parte dei consumatori di alimenti più sani e naturali e nella crescita del turismo rurale contrapposto a quello di massa.

L'offerta turistica a livello regionale nel 2004 conta 9.640 strutture ricettive con un'offerta di oltre 154 mila posti letto (*indicatore iniziale di obiettivo n. 31*). Più in particolare, si compone per il 25% circa di strutture alberghiere e per il 75% di strutture extralberghiere (alloggi in affitto, alloggi agrituristici, campeggi e villaggi turistici, ostelli per la gioventù, casa per ferie, rifugi alpini, bed and breakfast).

Territorio	Numero posti letto
EU25	24.435.884
EU15	22.632.841
ITALIA	4.205.577
Friuli Venezia Giulia	154.205

Tabella 73 – Infrastruttura turistica in ambito rurale

REGIONE AUTONOMA FRIULI VENEZIA GIULIA

Fonte dati: Eurostat, 2004  
Elaborazione: DG AGRICOLA – G2, 2004

I flussi turistici nel Friuli Venezia Giulia registrano un sensibile aumento dei turisti negli esercizi complementari a quelli alberghieri, a dimostrazione di un incremento dell'indice di gradimento per il **turismo rurale**, che comprende, oltre all'ospitalità agrituristica, un insieme molto variegato di offerte di tipo alberghiero ed extra-alberghiero e di servizi correlati allo sport e al tempo libero svolti nelle località di campagna. Attualmente questo tipo di turismo rappresenta una modalità alternativa per trascorrere e concepire le vacanze: risulta infatti più complessa e articolata rispetto a quella proveniente dal turismo di massa. Parallelamente l'evoluzione della domanda incide sui periodi di soggiorno, si accorciano i tempi di permanenza, si moltiplicano le occasioni per spostarsi, si arricchiscono gli interessi legati ai beni culturali, ambientali e gastronomici, si afferma il desiderio di contatto con il territorio e i suoi abitanti. In risposta a questa evoluzione della domanda, l'offerta degli operatori ha portato alla creazione e diversificazione di forme innovative di ricettività e di servizi, ad esempio: albergo diffuso, bed & breakfast, agriturismo, agriturismo, ospitalità in dimore storiche, offerta di occasioni per praticare l'escursionismo a piedi o a cavallo, in canoa, in mountain-bike, e molte altre. In questa ricca ed articolata offerta la modalità ricettiva maggiormente strutturata e consolidata è rappresentata dall' **agriturismo**, ossia l'attività di ospitalità che viene esercitata direttamente dall'imprenditore agricolo che possiede un'azienda autorizzata a tal fine. L'importanza dell'agriturismo è essenziale per la cultura rurale in quanto contribuisce ad unire gli interessi agricoli e la tutela dell'ambiente creando opportunità occupazionali, riducendo l'esodo della popolazione e promuovendo lo sviluppo socio-economico delle zone svantaggiate.

Nella Regione Friuli Venezia Giulia il settore è stato avviato con un certo ritardo rispetto ad altre realtà regionali, registrando una netta accelerazione nel suo sviluppo a partire dal quinquennio 1998-2003, quando il numero degli agriturismi risulta essere cresciuto di 117 unità con un aumento percentuale del 50,2%; dato superiore sia a quello nazionale (34%) sia soprattutto a quello relativo alle regioni settentrionali, nelle quali l'aumento è stato decisamente contenuto (3,3%). Dai dati della terza indagine sull'agriturismo, alla fine del 2005 il numero delle aziende agrituristiche autorizzate in regione si assesta sulle 413 unità. Particolarmente elevato risulta il tasso di crescita delle aziende regionali autorizzate all'alloggio che fa segnare un incremento del - 252% passando dalle 52 aziende del 1998 alle 413 del 2005. In forte crescita anche gli agriturismi autorizzati a svolgere attività ricreative come l'escursionismo, l'equitazione, la mountain-bike, ecc. che passano da 53 a 165 unità con un tasso di crescita del 211%. Per quanto riguarda la ristorazione il dato regionale si mostra in linea con quello nazionale (crescita del 27,1% in Friuli Venezia Giulia e del 31,1% in Italia), da notare invece l'anomalia rappresentata dalla aziende autorizzate alla degustazione, che nella nostra regione precipitano da 36 a 3 unità, segnando una perdita del 91,7%, mentre a livello nazionale aumentano del 117,2%. Tale risultato potrebbe essere indice di una evoluzione verso forme più avanzate di agriturismo rispetto alla semplice degustazione.

In regione l'incidenza dell'imprenditoria femminile nel settore ha dimensioni del tutto simili a quella nazionale (32,6% contro il 33,2%). Tuttavia nella classifica delle regioni con la maggiore presenza femminile nella conduzione di tali aziende, la nostra regione si classifica solo al diciassettesimo posto.

In Friuli Venezia Giulia le aziende agrituristiche che offrono la ristorazione sono ben l'80 % del totale, quelle che combinano alloggio e ristorazione il 44%, mentre quelle uniscono all'ospitalità attività ricreative sono il 40%, dato che se confrontato con quello nazionale denuncia un sensibile ritardo degli agriturismi regionali in materia di diversificazione del servizio. Nella distribuzione per zone rurali, si riscontra una forte concentrazione delle aziende nelle aree rurali ad agricoltura intensiva specializzata - area B, mentre nelle aree rurali con problemi complessivi di sviluppo - D il numero delle aziende è piuttosto limitato, evidenziando come il settore sia ancora molto poco sviluppato in queste aree. La presenza dell'agriturismo nei poli urbani è del tutto marginale.

Aree rurali	Aziende agrituristiche autorizzate								
	Numero totale	Aziende con alloggio	%	posti letto	Aziende con ristorazione	%	posti a sedere	Aziende che offrono altre attività	%
A	8	2	1,1	38	8	2,4	542	2	1,2
B	218	84	45,9	1.339	174	52,9	9.578	86	52,1
C	128	59	32,2	826	102	31,0	5.555	52	31,5
D	59	38	20,8	523	45	13,7	2.137	25	15,2
Friuli Venezia Giulia	413	183	100	2.726	329	100	17.812	165	100

Tabella 74 – Aziende agrituristiche regionali nelle aree rurali al 31 dicembre 2005

Fonte ed elaborazioni: Servizio Statistica della Regione Autonoma Friuli Venezia Giulia su dati Istat, Terza indagine sull'agriturismo, 2006

Un'ulteriore opportunità di diversificazione è rappresentata dalle **fattorie didattiche**, aziende agricole e agrituristiche strutturate, formate e organizzate per ricevere le scolaresche. In una situazione in cui alla domanda su quale sia il colore delle vacche il 67% dei ragazzi intervistati ha risposto "lilla", è di estrema evidenza ed importanza come sia necessario far comprendere alle nuove generazioni quali siano i meccanismi ed i ruoli dell'attività agricola integrata e connessa con la scoperta della natura e del territorio, del rapporto con una corretta e sana alimentazione e della conoscenza e riscoperta, da parte del mondo urbano della cultura, tradizioni e mestieri legati all'attività agricola. Una fattoria didattica, pure se organizzata per ricevere le scolaresche, mantiene comunque l'attività agricola vera e propria come attività principale, traendo dalla diversificazione un'integrazione al proprio reddito.

A livello regionale sono operanti 39 fattorie didattiche così localizzate con riferimento alla classificazione delle zone rurali: 17 nella zona B (di cui 1 nella zona B1), 13 nella zona C, 8 nella zona D e soltanto una nella zona A. La maggior concentrazione si riscontra nell'area B a nord del polo urbano di Udine e ciò rappresenta un chiaro segno di come la domanda di fruizione da parte delle scuole sia più accentuata nei territori che gravitano attorno ai poli urbani in quanto, ovviamente, il contatto quotidiano dei bambini con il mondo rurale è più limitato. Il numero così contenuto di fattorie didattiche in regione è soggetto ad un incremento annuo che si attesta sull'ordine delle 7-10 unità, segno della crescente attenzione suscitata da tale opportunità di integrazione di reddito da una parte e dell'interesse del mondo scolastico dall'altra. Per completezza di informazione di sottolinea l'importante impegno che l'Amministrazione regionale dedica allo sviluppo e potenziamento di questa attività, con la creazione di specifici strumenti normativi regionali per la formazione degli operatori agricoli, dei docenti delle scuole e per la realizzazione di attività di informazione.

Si rende, pertanto, opportuno e necessario, in un'ottica di diversificazione dell'attività agricola, rafforzare e incrementare questa tipologia di attività, estendendo l'applicazione degli interventi, oltre che nelle zone C e D del territorio regionale, anche nelle zone B e nell'area del Carso (A1, B1 e C1) proprio in considerazione della vicinanza di questi territori ai poli urbani.

Come già illustrato, nel settore forestale le imprese di utilizzazione e trasformazione boschiva sono andate progressivamente diminuendo nel dopoguerra, determinando una marcata sottoutilizzazione del patrimonio forestale regionale. La mancata valorizzazione economica di tale patrimonio ha determinato un abbandono negli sforzi di infrastrutturazione forestale che avrebbe potuto permettere la modernizzazione delle attività forestali con l'introduzione di una maggiore meccanizzazione e di nuove metodologie lavorative determinando, di conseguenza, una maggiore competitività del prodotto regionale sul mercato internazionale. La formazione di micro-imprese nel settore forestale potrebbe tradurre progressivamente il rinnovato interesse per una risorsa che offre ampi margini di utilizzo in regione, concentrata nelle zone più depresse dove maggiore è la necessità di creare alternative occupazionali locali in grado di aumentare l'attrattività del territorio.

#### **DESCRIZIONE ED ANALISI DEL DIVARIO DELLA PRESENZA DI SERVIZI NELLA ZONA RURALE INCLUSO L'ACCESSO AI SERVIZI ON-LINE E LE INFRASTRUTTURE A BANDA LARGA**

La principale fonte di divario all'interno del territorio regionale è rappresentata dalla geomorfologia ovvero dal progressivo innalzarsi della catena alpina verso settentrione. È evidente come l'articolazione delle dorsali alpine possa condizionare l'accessibilità verso le vallate interne inducendo la popolazione a trasferirsi verso aree meno svantaggiate. La densità abitativa delle zone con problemi complessivi di sviluppo (D), come già approfondito in precedenza, è decisamente inferiore alla media regionale ed a quella della montagna europea. L'abbandono delle attività tradizionali a basso reddito, legate all'agricoltura ed alla silvicoltura, non ha coinciso con l'affermazione di nuove attività legate all'industria o al settore dei servizi determinando nel corso degli anni un progressivo spostamento della popolazione verso i fondovalle prima e la pianura poi, alla ricerca di migliori opportunità lavorative. La maggior parte delle poche attività produttive si sono concentrate nei fondovalle, per lo più all'imbocco delle principali vallate, vicino alle principali e più veloci vie di comunicazione. I servizi collegati alla residenzialità si sono concentrati conseguentemente nelle stesse zone (scuole, ospedali, amministrazione pubblica centrale, commercio e servizi in generale). In queste zone l'infrastrutturazione a banda larga, così come gli altri servizi, non si è spinta oltre i principali centri di fondovalle a causa di volumi di utilizzo giudicati evidentemente al di sotto della soglia di convenienza per le principali Utilities.

## REGIONE AUTONOMA FRIULI VENEZIA GIULIA

Per quanto riguarda il grado di utilizzazione delle tecnologie e delle infrastrutture informatiche per la comunicazione digitale in regione, solo le medie imprese si attestano su buoni livelli. A fine 2003, infatti, la diffusione a livello familiare e nelle piccole imprese si attesta su valori ancora insoddisfacenti, seppur in linea con il dato di riferimento nazionale (Tabella 75).

Indicatore	FVG	%
Descrizione indicatore	IT	%
<b>Grado di diffusione di Internet nelle famiglie</b>	<b>FVG</b>	<b>30,1</b>
Grado di diffusione di Internet: % famiglie che dichiarano di possedere l'accesso a Internet.	IT	30,8
<b>Grado di utilizzo di Internet nelle famiglie</b>	<b>FVG</b>	<b>30,0</b>
Grado di utilizzo di Internet: % di persone di 6 anni e più che dichiarano di aver utilizzato Internet negli ultimi tre mesi (a)	IT	28,4
<b>Grado di diffusione del personal computer nelle imprese con più di dieci addetti</b>	<b>FVG</b>	<b>94,9</b>
Percentuale di imprese (con più di dieci addetti) dei settori industria e servizi che dispongono di personal computer	IT	94,4
<b>Grado di diffusione del personal computer nelle imprese con meno di dieci addetti</b>	<b>FVG</b>	<b>58,1</b>
Percentuale di imprese (con meno di dieci addetti) dei settori industria e servizi che dispongono di personal computer	IT	53,8
<b>Indice di diffusione dei siti web delle imprese</b>	<b>FVG</b>	<b>51,5</b>
Percentuale di imprese (con più di dieci addetti) dei settori industria e servizi che dispongono di sito web	IT	48,8
<b>Indice di diffusione della banda larga nelle imprese</b>	<b>FVG</b>	<b>29,9</b>
Percentuale di imprese (con più di dieci addetti) dei settori industria e servizi che dispongono di collegamento a banda larga	IT	31,6
<b>Grado di utilizzo di Internet nelle imprese</b>	<b>FVG</b>	<b>22,3</b>
Percentuale di addetti delle imprese (con più di dieci addetti) dei settori industria e servizi che utilizzano computer connessi a Internet	IT	23,7

Tabella 75 - Grado di diffusione delle reti e delle tecnologie informatiche in Friuli Venezia Giulia  
 Fonte: Istat, Rilevazione sulle tecnologie dell'informazione e della comunicazione, 2003  
 Elaborazione: Direzione centrale risorse agricole, naturali, forestali e montagna

In materia di tecnologie dell'informazione e della comunicazione, la Regione Friuli Venezia Giulia ha elaborato una strategia d'intervento integrata attraverso il "Piano di Azione regionale per la Società dell'informazione del Friuli Venezia Giulia 2000-2006 – PARSIFAL" che definisce il quadro generale di riferimento per lo sviluppo coordinato di azioni e interventi che perseguono un percorso di sviluppo della Società dell'Informazione nell'ambito del "Sistema Regione Friuli Venezia Giulia".

In questo contesto, nel 2005 l'Amministrazione regionale ha, inoltre, approvato il programma "ERMES: an Excellent Region in a Multimedia European Society - Programma regionale per lo sviluppo delle infrastrutture di informazione e communication technology", con il quale la Regione organizza la sua politica sul versante infrastrutturale delle TIC proponendosi di realizzare, entro cinque anni, una rete in banda larga (principalmente su infrastruttura a fibra ottica) al fine di assicurare connettività in maniera omogenea alla Pubblica Amministrazione, alle imprese e ai privati su tutto il territorio del Friuli Venezia Giulia.

In tale ottica e al fine di permettere alle aree più marginali di superare rapidamente il proprio gap tecnologico, la Direzione centrale risorse agricole, naturali, forestali e montagna ha avviato un'iniziativa prevista dal Docup Obiettivo 2 2000 2006, finalizzata alla realizzazione e il potenziamento di infrastrutture in grado di sopperire alle carenze del sistema di telecomunicazioni in area montana attraverso l'erogazione di servizi telematici avanzati mediante l'utilizzo della tecnologia satellitare come dorsale di distribuzione e attraverso la realizzazione di una rete di distribuzione permanente wireless per i territori comunali dell'area montana. Rispetto a questo contesto, parallelamente agli interventi infrastrutturali, l'Amministrazione regionale intende avviare, nella nuova programmazione dei fondi strutturali, azioni di promozione delle conoscenze attraverso l'utilizzo degli strumenti elettronici (e-learning) nonché sostenere iniziative per rafforzare le competenze degli imprenditori e degli operatori locali in materia di utilizzo e sviluppo di nuove tecnologie, nell'ottica di consolidamento delle capacità manageriali e operative.

#### IL PATRIMONIO CULTURALE DELLE AREE RURALI: CARATTERI INSEDIATIVI E TIPOLOGICI

## PROGRAMMA DI SVILUPPO RURALE 2007-2013

Nei nuclei di origine rurale, che costituiscono ancora una parte consistente della struttura insediativa regionale, persistono elementi dell'architettura tradizionale, sia nella configurazione urbanistica di tali insediamenti, sia nella conformazione tipologica degli edifici.

Questo patrimonio culturale è stato solo in parte intaccato dai processi di diffusione insediativa connessi allo sviluppo e localizzazione di attività commerciali e industriali lungo i principali assi viari e intorno alle conurbazioni urbane della regione (corrispondenti alle aree rurali A – poli urbani).

La struttura insediativa regionale, infatti, è caratterizzata da una forte policentricità, basata oltre che dalle conurbazioni urbane di cui sopra, dalle città di piccola dimensione e dal reticolo insediativo organizzato intorno ad esse, costituito da piccoli e piccolissimi insediamenti abitativi di matrice rurale, i cosiddetti borghi e paesi. Questo reticolo si è costruito storicamente dalla combinazione dei fattori funzionali all'attività agricola, tra cui i corsi d'acqua e l'infrastrutturazione irrigua, la viabilità rurale e la composizione agricolo-fondiarie, e si è modellato in base ai diversi territori della regione: della bassa pianura friulana, della pedemontana e della montagna. È il paesaggio agrario friulano, ricco di differenze e di peculiarità, legate anche all'uso delle risorse naturali e dei materiali tradizionali presenti in loco.

Il forte sviluppo produttivo che ha caratterizzato il territorio friulano a partire dagli anni '60, l'incremento generalizzato dei consumi e i modelli di comportamento ad essi connessi, l'introduzione, infine, di materiali industrializzati, più facilmente reperibili a basso costo, hanno comportato una forte trasformazione del patrimonio abitativo con una perdita dei canoni e dei materiali della tradizione: la pietra, il legno, la calce e il laterizio. In questi ultimi anni, sia per un risveglio dell'identità culturale, sia anche per una maggiore attenzione agli aspetti ecologici dell'abitare, stanno emergendo nuove forme di utilizzazione di tali materiali, che tendono a coniugare tradizione e innovazione, impiegate però ancora in misura limitata e che sarebbe opportuno incentivare con interventi che nell'ottica della conservazione dell'identità dei borghi e del paesaggio rurale, possano contribuire oltre che al recupero del patrimonio rurale anche al miglioramento dell'attrattività del territorio anche a fini turistici.

### IL POTENZIALE UMANO E LA CAPACITÀ LOCALE DI SVILUPPO, INCLUSO LE CAPACITÀ AMMINISTRATIVE

Come illustrato, la regione è caratterizzata da un numero elevato di aziende attive soprattutto nel settore terziario e secondario, di dimensioni medio-piccole, prevalentemente a conduzione familiare, dove il lavoro autonomo costituisce una frazione rilevante della forza lavoro regionale.

Questo tipo di impresa non è particolarmente propenso a dotarsi strutturalmente di competenze elevate al suo interno. Il superamento di questi ostacoli si è raggiunto in modo soddisfacente in alcuni settori del secondario e del terziario, sviluppando ad esempio una forte integrazione delle imprese in distretti industriali (mobile, sedia, prosciutto, coltello, cantieristica navale, ecc.). Nel settore primario invece permane uno scarso orientamento all'associazionismo ed alla cooperazione in una logica di sistema che possa favorire la strutturazione delle attività in filiere produttive.

Sul territorio sono presenti due Università e due Aree di ricerca pubbliche che collaborano col tessuto imprenditoriale locale. Infatti nel campo della ricerca e sviluppo l'intensità brevettuale risulta superiore di circa 1/4 alla media nazionale.

Territorio	Anni							
	1995	1996	1997	1998	1999	2000	2001	2002
Friuli Venezia Giulia	88,0	73,8	109,2	101,5	100,8	131,5	100,1	106,2
ITALIA	46,3	51,1	57,4	65,1	68,9	77,8	81,8	75,9

Tabella 76- Intensità brevettuale (numero di brevetti registrati allo European Patent Office (EPO) per milione di abitanti) in FVG

Fonte: INFOCAMERE

Elaborazione dati a cura dell'ISTAT

Il tasso di natalità delle imprese è invece inferiore di circa 1/3 rispetto al dato di contesto nazionale.

Territorio	Anni									
	1995	1996	1997	1998	1999	2000	2001	2002	2003	2004
Friuli Venezia Giulia	0,7	0,7	-0,1	0,7	1,5	1,7	1,5	1,1	0,9	1,4
ITALIA	1,3	1,7	0,7	1,5	2,1	2,5	2,6	2,1	2,0	2,2

Tabella 77 - Tasso di natalità netta delle imprese (%) in Friuli Venezia Giulia

Fonte: INFOCAMERE

Elaborazione dati a cura dell'ISTAT

## REGIONE AUTONOMA FRIULI VENEZIA GIULIA

A testimonianza della felice congiuntura economica di cui ha beneficiato la regione negli ultimi dieci anni vi è un tasso di immigrazione netta pari al doppio della media europea, indice dell'attrattività economica che molte aree hanno esercitato nei confronti della manodopera extraregionale.

## Indicatore iniziale di obiettivo n. 34

Territorio	Immigrazione netta
EU25	4,30
EU15	5,00
ITALIA	10,60
Friuli Venezia Giulia	9,62

Tabella 78 – Tasso netto di immigrazione (in 0/00) in Friuli Venezia Giulia, nel 2003

Fonte: Eurostat-Population

Come emerge dal quadro sugli aspetti generali della Regione, il livello di scolarizzazione, al 2004, è buono e sostanzialmente in linea con il dato nazionale. Per un'analisi della situazione nelle quattro zone rurali, è necessario risalire ai dati censuari del 2001, dai quali risulta una discreta omogeneità dei dati sul livello di istruzione media inferiore della popolazione, con differenze già più apprezzabili nel livello di istruzione secondaria superiore e ancor di più in quella specialistica: i laureati e i diplomati si concentrano nei poli urbani – A mentre le altre aree presentano livello inferiori alla media regionale. Nelle zone rurali con problemi complessivi di sviluppo – D si registra una maggior incidenza di popolazione con istruzione elementare.

Aree rurali	Laurea (%)	Secondaria sup. (%)	Scuola media inf. o avviamento prof. (%)	Scuola elementare (%)	Analfabeti privi di titolo di studio (%)	Analfabeti
A	11,6	30,7	33,0	19,4	5,1	0,2
B	5,2	27,4	31,2	28,5	7,4	0,4
C	5,5	27,7	31,5	28,2	6,9	0,3
D	3,7	25,5	30,6	32,7	7,2	0,3
Friuli Venezia Giulia	7,3	28,4	31,8	25,7	6,6	0,3

Tabella 79 – Livello di scolarizzazione nelle aree rurali

Fonte: ISTAT, 2001

Elaborazione: Servizio statistica della Regione Autonoma Friuli Venezia Giulia, 2006

La percentuale di persone che partecipano a programmi di formazione continua è in linea con la media comunitaria.

## Indicatore iniziale di obiettivo n. 35

Territorio	Formazione continua
	% di persone tra i 25 e i 64 anni che partecipano a programmi di formazione
EU25	7,73
EU15	N.A.
ITALIA	6,28
Friuli Venezia Giulia	8,00

Tabella 80 – Formazione continua, nel 2004

Fonte: Eurostat-Labour Force Survey

Elaborazione: DG AGRI-G2

Le condizioni summenzionate si manifestano in modo differenziato all'interno della regione: la pianura è caratterizzata da un maggiore dinamismo economico che traina molti altri settori (formazione, ricerca, amministrazione locale) le aree rurali più marginali (per lo più montane) soffrono una situazione di declino economico accompagnato da fenomeni di spopolamento, in cui fuggono giovani e competenze. Il potenziale umano segna qui un costante declino che si traduce nella mancanza di competenze di livello elevato e quindi in ridotte capacità di governance e sviluppo locale.

---

*PROGRAMMA DI SVILUPPO RURALE 2007-2013*

La situazione è aggravata da un sistema di amministrazioni locali spesso troppo piccole e frammentate che non riescono a coniugare l'efficienza della spesa con l'efficacia e la continuità degli interventi. In questo senso la Regione con la legge regionale n. 01/2006 favorisce l'aggregazione delle amministrazioni locali in ambiti per lo sviluppo territoriale, al fine di sviluppare sinergie nell'amministrazione e condividere le competenze.

Lo stesso PSR prevede un approccio innovativo nella sua applicazione, volto alla creazione di sinergie per una concentrazione e una migliore utilizzazione delle risorse finanziarie disponibili, prevedendo approcci collettivi o integrati per l'accesso alle misure e azioni. Si rende pertanto necessario offrire adeguati strumenti per conseguire la maggiore organicità e coordinamento possibile nell'elaborazione di strategie di sviluppo locale, concertate e condivise, nonché favorire l'acquisizione delle relative competenze da parte degli operatori locali, pubblici e privati, in vista dell'attuazione degli interventi.

---

REGIONE AUTONOMA FRIULI VENEZIA GIULIA

**ANALISI SWOT: QUALITÀ DELLA VITA E SVILUPPO RURALE SOSTENIBILE**

<b>Punti di forza</b>	<b>Punti di debolezza</b>
<ul style="list-style-type: none"> <li>- Diffusa ruralità con nuclei abitati distribuiti su tutto il territorio</li> <li>- Presenza di comprensori rurali estremamente differenziati per valori posseduti, per prodotti e per servizi</li> <li>- Patrimonio ambientale e paesaggistico di pregio con elementi di eccellenza</li> <li>- Nuclei rurali minori con valori storici ed architettonici di elevato interesse</li> <li>- Presenza in alcune aree rurali di una forte presenza di attività produttive non agroforestali</li> <li>- Buona diffusione dell'attività agrituristica</li> <li>- Disponibilità di risorse (ambientali, forestali, della tradizione culturale) d'interesse economico non ancora utilizzate, anche a fini energetici</li> <li>- Formazione continua in crescita lenta ma costante</li> <li>- Buona attrattività del territorio nei confronti delle forze lavoro straniere</li> </ul>	<ul style="list-style-type: none"> <li>- Forte differenziazione del livello del reddito, dei servizi e delle comunicazioni tra zone rurali marginali montane ed aree a buon livello di sviluppo</li> <li>- Difficoltà nella manutenzione dell'intorno dei nuclei rurali minori</li> <li>- Senilizzazione e diminuzione della popolazione rurale nelle zone marginali di montagna con forte diminuzione degli attivi</li> <li>- Diffusione di tipologie costruttive e di materiali costruttivi poco coerenti con le caratteristiche dei nuclei abitati e degli edifici rurali tradizionali</li> <li>-</li> <li>- Livello delle competenze spesso non adeguato alle necessità di sviluppo locale</li> <li>- <i>Digital divide</i></li> <li>- Basso tasso di natalità delle imprese nei settori più legati all'utilizzo delle risorse locali</li> <li>- Potenzialità agrituristiche non sfruttate adeguatamente</li> <li>- Capacità di <i>governance</i> limitate a livello di comprensori</li> <li>- Basso utilizzo delle materie prime rinnovabili in campo energetico</li> </ul>
<b>Opportunità</b>	<b>Minacce</b>
<ul style="list-style-type: none"> <li>- Crescente sensibilità per la tutela ed interesse per l'ambiente, il patrimonio storico ed architettonico rurale, la biodiversità</li> <li>- Sviluppo della domanda di turismo rurale</li> <li>- Espansione domanda di ecoturismo e di didattica ambientale</li> <li>- Domanda crescente di servizi ambientali</li> <li>- Domanda di fonti energetiche rinnovabili</li> <li>- Integrazione transfrontaliera (turismo, agricoltura, energia, ...)</li> <li>- Attenzione alla partecipazione dei portatori di interesse locali e alle politiche di <i>governance</i></li> <li>- Riqualificazione del patrimonio rurale</li> </ul>	<ul style="list-style-type: none"> <li>- Limitata disponibilità di reddito spendibile nella fruizione del territorio rurale e dei suoi servizi</li> <li>- Riduzione della spesa pubblica</li> <li>- Scarso coordinamento tra politiche territoriali e di quelle di sviluppo economico</li> <li>- Riduzione delle possibilità di intervento degli Enti locali</li> <li>- Permanenza dell'attrattività abitativa e lavorativa dei centri urbani con conseguente abbandono dei territori rurali periferici</li> <li>- Incremento della dipendenza energetica dall'estero e da fonti non rinnovabili</li> <li>- Perdita o degrado del patrimonio edilizio rurale tradizionale</li> </ul>



### 3.1.6 LEADER

#### POPOLAZIONE E TERRITORIO INTERESSATI DA STRATEGIE INTEGRATE DI SVILUPPO RURALE DURANTE IL PERIODO DI PROGRAMMAZIONE 2000-2006

L'iniziativa comunitaria Leader+, avviata dalla Commissione europea con la comunicazione 2000/C 139/05 del 14 aprile 2000, ha interessato il territorio dei Comuni delle province di Pordenone e Udine appartenenti alle Comunità montane.

La scelta del territorio è stata effettuata dalla Regione con il Programma Leader+ regionale, approvato dalla Commissione europea con la decisione C(2001) 3563 del 19 novembre 2001, in base ai seguenti criteri: a) ruralità; b) concentrazione territoriale; c) omogeneità territoriale.

Per quanto riguarda il carattere rurale del territorio, si è operato in base a due parametri: 1. densità di popolazione e 2. diminuzione della popolazione rispetto all'anno di riferimento 1985. I valori di questi due parametri erano, rispettivamente, di 40,9 abitanti per kmq (anno 1999), contro una densità media regionale di 151 ab./kmq, e un tasso di variazione della popolazione residente 1985/1999 pari a -2,4%, contro un valore medio regionale di -2,8%, ma dello 0,6 considerando solo le province di Pordenone e Udine.

La concentrazione territoriale era data da una dimensione, in termini di popolazione (177.987 abitanti nel 1999), che appariva in linea con l'indicazione comunitaria di GAL che coprissero territori la cui popolazione fosse tra i 10.000 e 100.000 abitanti. Poiché l'indirizzo regionale era di finanziare non più di tre GAL, la dimensione media di ogni GAL poteva essere prevista in circa 60.000 abitanti.

L'omogeneità territoriale era assicurata dal fatto che l'area prescelta si configurava come un'area prettamente montana accomunata da fattori geografici e sociali simili.

Oltre ai criteri sopra ricordati, la scelta regionale si basava anche sull'opportunità di insistere su un territorio già interessato dall'iniziativa comunitaria Leader II (1994-1999), proponendone comunque un allargamento, per consolidare e rendere significativa l'azione avviata con quest'ultima; sull'opportunità di operare in un territorio interessato anche dal Fondo regionale per lo sviluppo della montagna istituito con la legge regionale n. 10 del 1997, per un uso sinergico delle risorse disponibili; sull'opportunità di concentrare le risorse finanziarie sul territorio regionale.

La figura n. 43 rappresenta, sulla carta regionale, l'area interessata da Leader+, che copre tutta l'area rurale con problemi complessivi di sviluppo (area D) e diversi Comuni che rientrano nell'area rurale intermedia (area C).

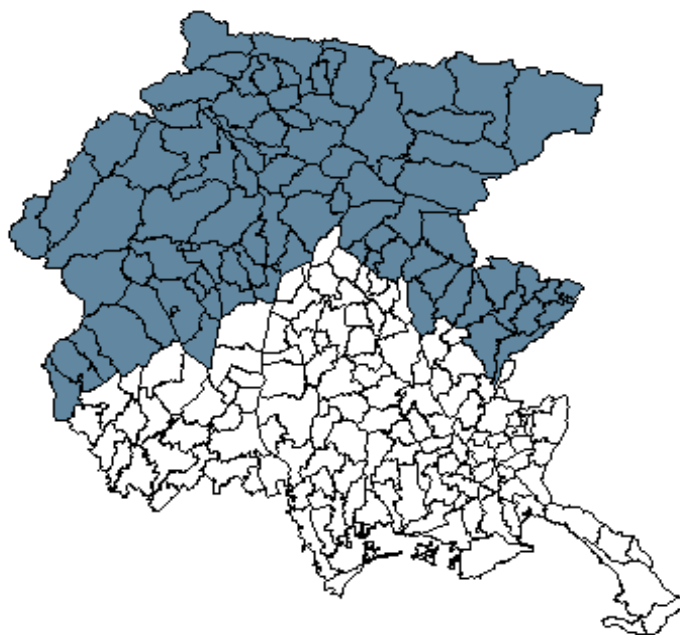


Figura 43 - Area interessata dall'iniziativa Leader+ nel periodo 2000-2006  
Fonte ed elaborazione: Direzione centrale risorse agricole, naturali, forestali e montagna

## REGIONE AUTONOMA FRIULI VENEZIA GIULIA

I Comuni compresi nell'area di applicazione di Leader+ sono 87, per una popolazione che nel 1999 era, come ricordato, di 177.978 abitanti distribuiti su una superficie 4.352,9 kmq. La popolazione coperta dall'iniziativa Leader+, pertanto, risultava pari 15,01% della popolazione regionale.

L'aggiornamento al 2004 dei dati demografici sopra riportati indica in 179.633 il numero degli abitanti dell'area Leader+, pari al 14,87% della popolazione regionale complessiva. Il dato è in linea sia con quello nazionale che comunitario. La densità abitativa media delle aree interessate dall'iniziativa Leader+ è nel 2004 pari a 41,24 ab./kmq. contro una densità abitativa media regionale di 153,74 ab./kmq., a testimonianza della condizione di ruralità e marginalità di questi territori.

Le risorse pubbliche (Unione Europea attraverso il FEOGA-Orientamento, Stato e Regione) disponibili sono ammontate a 11.590.910 euro.

## Indicatore iniziale di obiettivo n. 36

Territorio	Sviluppo dei GAL
	Percentuale di popolazione coperta da GAL del programma Leader
EU25	N.A.
EU15	14,30
ITALIA	16,55
<b>Friuli Venezia Giulia</b>	<b>14,87</b>

Tabella 81 - Percentuale di popolazione coperta dall'iniziativa Leader+ nel periodo 2000-2006

Fonte dati: DG AGRI-F3, 2004

Elaborazione: Direzione centrale risorse agricole, naturali, forestali e montagna, 2006

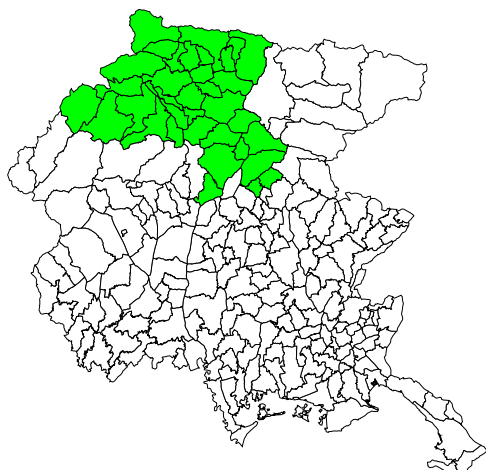
La selezione dei GAL è avvenuta nel dicembre 2002. E, secondo le previsioni del programma regionale, i GAL selezionati sono stati 3:

- Euroleader;
- Alpi Prealpi Giulie;
- Montagna Leader.

Di seguito si riportano alcune informazioni essenziali sui singoli GAL e sul loro territorio.

**EUROLEADER**

Il territorio del GAL copre una superficie di km<sup>2</sup> 1.485,78 ed ha una popolazione di 62.344 abitanti (anno 2004).



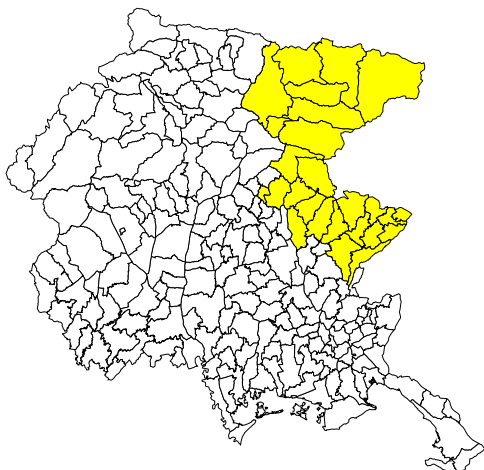
È un territorio montano formato da 35 Comuni e che interessa 2 Comunità montane (Carnia e zona del Gemonese). L'intero territorio è entro i confini della Provincia di Udine. I Comuni sono generalmente di piccole dimensioni: la gran parte non supera i 2.000 abitanti, diversi hanno un numero di abitanti inferiore a 1.000. I centri più popolosi sono Tolmezzo, con 10.541 abitanti, e Gemona del Friuli, con 11.149 abitanti.

Il partenariato è costituito da 10 soggetti (Comunità montane, Agemont, associazioni di categoria, organizzazioni turistiche, pro loco). La forma giuridica del GAL è la società di capitali: società consortile a responsabilità limitata.

La spesa prevista (quota pubblica) è di 3.739.066,66 euro.

**ALPI PREALPI GIULIE.**

Il territorio del GAL copre una superficie di km<sup>2</sup> 1.478,31 ed ha una popolazione di 59.606 abitanti (anno 2004).



È un territorio montano costituito da 26 Comuni e che interessa 2 Comunità montane (zona del Canal del Ferro e della Val Canale; Valli del Torre e del Natisone). L'intero territorio è entro i confini della Provincia di Udine. Il centro maggiore è Cividale del Friuli con 11.539 abitanti. Altri centri di attività e servizi sovracomunali sono Tarvisio (5.018 abitanti), Tarcento (8.976 abitanti) e San Pietro al Natisone (2.212 abitanti). Diversi i Comuni con meno di 1.000 abitanti.

Il partenariato è assai ampio: 48 partner (Comunità montane, Comuni - anche austriaci e sloveni -, Agemont, CCIAA, associazioni di categoria e di produttori, sindacati, organizzazioni turistiche, ente parco, associazioni ambientaliste, pro loco, istituti di credito). La forma giuridica del GAL è l'associazione temporanea, costituita da due società consortili a responsabilità limitata (Open Leader con sede a Pontebba e Torre Natisone GAL con sede a Tarcento, nata quest'ultima nel 2005 dalla fusione

delle società consortili Torre Leader, che aveva sede a Tarcento, e Natisone GAL, che aveva sede a San Pietro al Natisone). Capofila dell'associazione è la società Open Leader.

La spesa prevista (quota pubblica) è di 3.698.666,66 euro.

**MONTAGNA LEADER S. CONS. A R.L.**

Il territorio del GAL copre una superficie di km<sup>2</sup> 1.388,81 ed ha una popolazione di 57.683 abitanti (anno 2004).



È un territorio montano, con 26 Comuni e una Comunità montana (Friuli Occidentale). L'intero territorio è entro i confini della Provincia di Pordenone. Il centro più popoloso è Maniago con 11.471 abitanti.

Il partenariato conta 20 soggetti (Comunità montana, Agemont, CCIAA, associazioni di categoria e di produttori, enti sviluppo industriale, un' associazione ambientalista, associazioni culturali). La forma giuridica del GAL è la società di capitali: società consortile a responsabilità limitata.

La spesa prevista (quota pubblica) è di 3.761.000,00 euro.

REGIONE AUTONOMA FRIULI VENEZIA GIULIA

### 3.2 LA STRATEGIA SCELTA IN BASE AI PUNTI DI FORZA E DI DEBOLEZZA

Le scelte strategiche del Programma di sviluppo rurale 2007-2013 della Regione Friuli Venezia Giulia considerano l'analisi di contesto, le indicazioni emerse dal processo di partenariato, l'apporto delle valutazioni della precedente programmazione, nonché le linee guida e gli orientamenti comunitari e nazionali.

In particolare, l'analisi di contesto e la sua sintesi nell'analisi SWOT hanno fatto emergere punti di forza, di debolezza dei territori rurali regionali e condizioni esterne rilevanti, che supportano l'individuazione di ambiti prioritari di intervento.

In questo primo capitolo viene descritta la strategia regionale di sviluppo rurale nel suo insieme, come risultante delle analisi svolte, mettendo in luce i fabbisogni emersi e gli orientamenti assunti.

Il capitolo successivo ha il compito di evidenziare quali obiettivi assume il Programma di sviluppo rurale 2007-2013, i fabbisogni che si impegna a soddisfare e le misure che attiva. Alcuni degli obiettivi e fabbisogni emersi troveranno risposta in altre programmazioni regionali e cofinanziate, che compongono l'intero quadro coordinato di risposte date dalla Regione Friuli Venezia Giulia ai problemi presenti nel suo territorio rurale, come indicato nel paragrafo 3.2.8.

Per comodità espositiva, la descrizione delle scelte strategiche viene presentata suddivisa nelle stesse aree tematiche che hanno caratterizzato l'analisi di contesto: agricoltura, silvicoltura, gestione dell'ambiente e del territorio, economia rurale e qualità della vita, aree Leader.

#### 3.2.1 DESCRIZIONE DELLE SCELTE STRATEGICHE

##### 3.2.1.1 AGRICOLTURA ED INDUSTRIA AGROALIMENTARE

La struttura produttiva è costituita prevalentemente da imprese di piccole e medie dimensioni a conduzione diretta, molte delle quali hanno la necessità di diversificare o convertire le attuali produzioni a basso valore aggiunto e di riposizionarsi sui mercati. Per la maggior parte delle imprese agricole questa trasformazione richiede:

- l'acquisizione di **nuove competenze** e l'**inserimento di giovani imprenditori**, per attivare progetti di respiro ampio e governare i nuovi processi tecnologici;
- la **crescita dimensionale dell'impresa**, in termini fisici o attraverso la riconversione produttiva, o la multifunzionalità, o l'assunzione di nuove funzioni a livello di filiera o territoriale;
- la **riqualificazione delle produzioni**, sia in senso ambientale, sia garantendo qualità sanitaria, tecnologica ed organolettica, anche attraverso una diffusione maggiore della tracciabilità e della certificazione dei prodotti agroalimentari, ancora poco sviluppate in regione;
- la **cooperazione**, l'**aggregazione di filiera**, l'**integrazione territoriale**, come strumenti per partecipare a reti produttive capaci di costruire rapporti vantaggiosi e di trasferire conoscenze.

Si intende sostenere questa evoluzione, mettendo a disposizione degli operatori un adeguato insieme di misure ed alcune modalità attuative, che ne possano rafforzare l'efficacia e che servano da stimolo all'intensificazione delle relazioni interne al tessuto produttivo. Per questo, l'intervento regionale prevede progettualità proposte in forma aggregata, prevalentemente da operatori professionali, ma comprensive del segmento della lavorazione, commercializzazione e promozione, o presentate da un partenariato territoriale pubblico-privato.

Il sistema industriale agroalimentare conferma il suo forte posizionamento con prodotti di qualità, ma anche il suo scarso legame con il settore agricolo regionale e manifesta esigenze di ulteriore rafforzamento per candidarsi ad essere una valida opportunità di sviluppo del settore primario. Inoltre, l'integrazione territoriale, tramite l'offerta dei "panieri" agroalimentari dei diversi ambiti territoriali ha un grande potenziale, ma è ancora poco conosciuta e di modesta importanza commerciale.

Come in fase di analisi, anche in questo caso è possibile ed utile fare degli approfondimenti per singolo comparto ed evidenziare le differenze territoriali presenti.

**Cereali-proteoleaginose**

Nel comparto delle produzioni cerealicole e proteoleaginose, in particolare nelle aree forti dell'agricoltura regionale, è necessario sostenere l'affermarsi di un tessuto di aziende efficienti, capaci di produrre reddito via mercato, attraverso un aumento del valore aggiunto per unità di superficie e una riduzione dell'impatto sulle risorse. A questo fine la strategia regionale punta a:

a) determinare una produzione capace di soddisfare meglio la domanda regionale, attraverso un rafforzamento dell'integrazione con la filiera zootecnica, lo sviluppo di produzioni di nicchia per uso alimentare (farine, pane, paste);  
b) attivare le filiere delle bioenergie e/o dei biocombustibili, indirizzando a questo fine una parte delle produzioni e/o diversificando l'uso dei suoli ora cerealicoli verso coltivazioni finalizzate;

c) attenuare l'impatto ambientale della produzione di mais, riducendo la domanda di acqua irrigua e l'uso di prodotti di sintesi.

A questo fine, i fabbisogni del comparto riguardano:

- la concentrazione dell'offerta;
- il miglioramento della qualità (sanitaria ed industriale) delle produzioni a destinazione alimentare e zootecnica e il rafforzamento della differenziazione, anche con certificazioni;
- investimenti diretti alla tracciabilità;
- l'integrazione tra la filiera cerealicola e la filiera zootecnica regionale, mediante progettualità coordinate;
- la realizzazione di impianti caratterizzati dall'integrazione tra il segmento della produzione di base e i segmenti della trasformazione e produzione finale;
- attivazione di impianti per produzione energia (aziendali o tra più aziende) commisurati alla disponibilità di materie prime locali;
- l'ammodernamento/adequamento del parco macchine;
- la formazione e la consulenza ai nuovi progetti;
- l'ammodernamento della rete irrigua e la riconversione a pioggia o a irrigazione localizzata;
- l'incentivazione della rotazione colturale;
- lo sviluppo di produzioni a basso impatto (in particolare, biologiche).

I cambiamenti più rilevanti sono richiesti nelle aree rurali ad agricoltura intensiva specializzata - Area rurale B e nelle aree rurali intermedie - C dove dovranno concentrarsi i progetti:

- presentati da una pluralità di soggetti e rivolti alla concentrazione e qualificazione dell'offerta in fase di stoccaggio e lavorazione oltre il livello attuale;
- presentati da una pluralità di soggetti e rivolti alla produzione di bioenergia in impianti adeguati alle disponibilità locali di materia prima;
- in forma integrata, collettiva o che coinvolgano uno o più giovani agricoltori, che si orientino all'ottenimento di produzioni di nicchia per l'alimentazione umana o alla filiera zootecnica;
- altre forme di progettualità che prevedano il coinvolgimento di giovani, un migliore utilizzo della risorsa irrigua o l'orientamento verso produzioni biologiche.

Nelle aree rurali caratterizzate da problemi complessivi di sviluppo - Area rurale D - l'interesse per queste produzioni si limita allo sviluppo della trasformazione in loco con destinazione ad uso umano o zootecnico per l'ottenimento di produzioni di nicchia. Stesse condizioni sussistono per gli interventi nell'Area A, oltre a un forte orientamento al mercato urbano e all'integrazione con altri servizi.

**Lattiero -caseario**

Nell'ambito delle produzioni lattiero-casearie, l'attenzione regionale è volta prioritariamente a:

- a) diversificare i canali di commercializzazione, sia concentrando l'offerta del prodotto trasformato e migliorando la capacità di penetrazione nei mercati (GDO, grossisti), sia aumentando la vendita diretta o coordinata in specifici canali delle produzioni minori;
- b) migliorare la gestione delle imprese zootecniche e ridurre i costi di produzione;
- c) mantenere l'attività zootecnica in montagna.

Per questo si registrano i seguenti fabbisogni a livello di comparto:

- la cooperazione di filiera per l'innovazione di prodotto;
- la cooperazione tra strutture produttive minori con diverse specializzazioni;
- il consolidamento della DOP Montasio;
- l'integrazione per accordi comuni con la GDO;

---

 REGIONE AUTONOMA FRIULI VENEZIA GIULIA
 

---

- la formazione degli addetti, in particolare nel segmento della trasformazione.
- Per favorire il miglioramento della gestione aziendale, i fabbisogni riguardano:
  - il sostegno all'insediamento dei giovani;
  - l'ammodernamento tecnologico e ampliamento strutturale delle aziende;
  - la consulenza aziendale;
  - investimenti aziendali/interaziendali per la produzione di energia dai reflui zootecnici e per il suo utilizzo.
- Il mantenimento dell'attività zootecnica da latte e il rafforzamento del settore caseario in montagna richiedono:
  - il mantenimento e recupero delle superfici prative;
  - adeguamenti strutturali finalizzati al miglioramento della qualità del latte;
  - indennità compensative degli svantaggi;
- la riorganizzazione delle strutture di caseificazione, la collaborazione tra caseifici e tra diverse filiere
- aumento della vendita diretta e dei minicaseifici nelle aree marginali.

L'intervento regionale privilegia le progettualità proposte in forma aggregata, in particolare se comprensive del segmento della lavorazione, commercializzazione e promozione.

Nelle aree rurali ad agricoltura intensiva specializzata la priorità va data a:

- progetti presentati da una pluralità di soggetti rivolti a:
  - l'integrazione delle strutture produttive e la concentrazione dell'offerta in fase di promozione/commercializzazione;
  - il consolidamento della filiera DOP Montasio;
- altri progetti, non necessariamente in forma integrata, che
  - coinvolgono attività dirette alla produzione di bioenergia;
  - prevedono l'innovazione delle tecniche di allevamento;
  - connessi al ricambio generazionale o che coinvolgano giovani agricoltori in un rilevante progetto aziendale.

Nelle aree rurali caratterizzate da problemi complessivi di sviluppo la strategia si orienta sia verso il riconoscimento del servizio svolto dall'attività zootecnica nelle aree più svantaggiate, sia verso un forte orientamento al mercato attraverso il miglioramento della materia prima, la razionalizzazione delle strutture di trasformazione, il riconoscimento dei prodotti di montagna e l'individuazione di canali di vendita adeguati, il coordinamento dei diversi operatori attivi nella filiera.

Nei poli urbani l'azione in questo comparto si limita ad interventi volti a rafforzare le filiere regionali.

#### **Zootecnia da carne**

L'intervento regionale nei settori della produzione di carne ha come scopo:

- a) la valorizzazione qualitativa delle produzioni e il rafforzamento della competitività;
- b) il miglioramento dell'integrazione con l'ambiente;
- c) il sostegno alla diversificazione e valorizzazione territoriale.

Per questo, l'intervento regionale vuole favorire:

- l'integrazione tra filiere (cereali, carni, lattierocaseario);
- la concentrazione dell'offerta, il coordinamento della promozione/commercializzazione, la tracciabilità e l'aumento delle garanzie per il prodotto regionale;
- il potenziamento delle strutture di macellazione;
- la cooperazione di filiera per nuovi processi/ prodotti;
- la formazione degli addetti e l'assistenza tecnica ai processi innovativi;
- l'ammodernamento aziendale;
- l'adeguamento delle strutture per migliorare l'impatto ambientale e il benessere animale;
- la valorizzazione energetica dei reflui;
- il rafforzamento della vendita diretta, filiera corta (aziendale e locale);
- lo sviluppo dell'allevamento non intensivo e del metodo biologico;
- il recupero-valorizzazione dei prati, dei pascoli e delle razze minori;
- l'integrazione delle imprese nei circuiti di turismo rurale.

L'attività zootecnica contribuisce alla valorizzazione e diversificazione delle superfici agricole regionali, nonché all'utilizzo e al recupero di territori marginali. L'integrazione della filiera zootecnica con le filiere della produzione

---

## PROGRAMMA DI SVILUPPO RURALE 2007-2013

agricola regionale costituisce un riferimento prioritario, così come l'utilizzo della forza di marketing dei prodotti più affermati per le restanti produzioni di carni.

Nelle aree rurali caratterizzate da problemi complessivi di sviluppo, nelle aree intermedie e nella zona omogenea del Carso, l'intervento pubblico sarà rivolto alle forme di allevamento idonee alla valorizzazione delle peculiarità territoriali, caratterizzate da tipicità delle produzioni, connessione alla vendita diretta e sviluppo della filiera corta, anche in forma integrata con gli investimenti rivolti alla ricettività e all'accoglienza (asse 3). Nelle aree rurali ad agricoltura intensiva specializzate e nelle aree intermedie, saranno favoriti:

- progetti presentati da una pluralità di soggetti e rivolti alla:
  - integrazione tra filiere cerealicola e zootecniche, con obiettivo primario la tracciabilità del prodotto;
  - concentrazione dell'offerta e il rafforzamento di una o più delle fasi di macellazione, lavorazione e promozione/commercializzazione;
  - attivazione o rafforzamento di filiere locali legate a prodotti tipici, biologici o innovativi.
- altri progetti, non necessariamente in forma integrata, che prevedano:
  - l'ammodernamento delle strutture di allevamento, in particolare in funzione del ricambio generazionale;
  - interventi diretti alla riduzione dell'impatto ambientale e alla produzione di bioenergia;
  - connessi al ricambio generazionale o che coinvolgano giovani agricoltori in un rilevante progetto aziendale.

Nei poli urbani l'azione pubblica in questo comparto si limita ad interventi volti a rafforzare le filiere regionali e/o consolidate relazioni con il mercato locale.

**Vitivinicolo**

Nel settore vitivinicolo, la strategia regionale mira a garantire un'adeguata redditività alle imprese viticole di base, a rafforzare la capacità propulsiva del settore per l'intera agricoltura regionale e a convertire i positivi risultati reddituali degli ultimi anni nella capacità di affrontare scenari concorrenziali più difficili.

In questa ottica, le priorità dei prossimi anni sono:

- salvaguardare e migliorare la qualità delle produzioni;
- rafforzare l'immagine e la conoscenza dei vini e delle zone DOC regionali, con connessa promozione del territorio;
- rafforzare le relazioni con i ristoratori e i consumatori regionali qualificati,
- aumentare la presenza sui mercati emergenti,
- rafforzare le sinergie tra la produzione enologica, gli altri prodotti agricoli e il turismo;
- elevare le conoscenze e le capacità degli addetti al segmento viticolo di base;
- rafforzare e razionalizzare, anche dal punto di vista ambientale, i processi produttivi nell'ambito vivaistico;
- diminuire i costi di produzione senza ridurre la qualità.
- Per raggiungere questi obiettivi, l'intervento pubblico deve favorire prioritariamente:
  - azioni dirette alla cooperazione sui mercati esteri, alla promozione e all'informazione dei consumatori;
  - formazione specifica degli addetti, in particolare al marketing;
  - incentivi alla certificazione di processo;
  - investimenti negli impianti di trasformazione orientati all'innovazione tecnologica e al miglioramento qualitativo;
  - investimenti nelle strutture vivaistiche dirette all'innovazione tecnologica, riduzione costi di produzione e salvaguardia dell'ambiente;
  - investimenti aziendali per lo sviluppo di attività di promozione in azienda e per la vendita diretta;
  - investimenti in meccanizzazione agricola e, in collina, per la sistemazione fondiaria nel rispetto della qualità paesaggistica;
  - miglioramento dell'efficienza degli impianti irrigui con finalità di soccorso.

A questo fine, andranno privilegiati:

- progetti presentati da una pluralità di soggetti, in particolare se diretti alla concentrazione dell'offerta in fase di promozione/commercializzazione e rivolti ai mercati esteri. In questi interventi dovrà essere inclusa la razionalizzazione della trasformazione, quando essenziale per ottenere risultati durevoli;
- progetti presentati da una pluralità di soggetti di un'area regionale volti a promuovere l'integrazione tra produzione viticola, altre produzioni locali e turismo rurale;
- altri progetti, non necessariamente in forma integrata, che:

---

 REGIONE AUTONOMA FRIULI VENEZIA GIULIA
 

---

- coinvolgano la promozione del marketing territoriale;
- prevedano il miglioramento della capacità di trasformazione aziendale, la promozione e la vendita diretta;
- siano connessi al ricambio generazionale o, comunque, coinvolgano giovani agricoltori in un rilevante progetto aziendale.

La distribuzione territoriale delle aziende vitivinicole regionali vede la pressoché esclusiva rappresentazione nelle aree rurali B e C. Tuttavia la tipologia degli insediamenti risulta in parte diversificata, con una maggiore caratterizzazione dell'organizzazione di filera nelle aree B, con una maggiore presenza di produttori di base che provvedono alla trasformazione diretta nelle aree C.

**Energie da biomasse e da altre fonti rinnovabili**

Nell'ambito delle produzioni agricole e forestali e dell'utilizzo dei sottoprodotti a fini energetici, nonché nell'impiego di altre fonti rinnovabili per la produzione di energia, l'orientamento regionale è volto a promuovere:

- lo sviluppo della produzione sostenibile di energia e prodotti energetici, utilizzando risorse rinnovabili ancora scarsamente valorizzate, anche attraverso forme integrate;
- la diversificazione delle aziende a seminativi e la riconversione di aziende con basso VA/Ha;
- il rafforzamento delle filiere e delle loro strutture già presenti (essiccatoi, segherie);
- I fabbisogni prioritari e le situazioni da promuovere in questo ambito sono:
- lo sviluppo di conoscenze e competenze;
- il positivo impatto ambientale della produzione a fini energetici (limitato utilizzo input, ridotti trasporti, riduzione della carica inquinante, bilancio della sostanza organica, rispetto della foresta);
- l'equilibrio economico basato sul mercato e sui certificati (autonomia da incentivi);
- l'utilizzo/vendita diretta dell'energia prodotta;
- la riconversione di strutture esistenti;
- la sinergia con altre filiere (cerealicola, zootecnica);
- la titolarità IAP/cooperative/consorzi o imprese forestali di esbosco e di prima trasformazione (per favorire il mantenimento del VA a livello locale);

I fabbisogni di intervento nel campo agricolo e forestale riguardano:

- la formazione e consulenza;
- l'integrazione tra operatori per avviare produzioni a fini energetici;
- l'attivazione di impianti per la produzione di energia (aziendali o interaziendali) commisurati alla disponibilità di materie prime locali;
- l'attivazione di impianti per raccolta e distribuzione di prodotti della filiera agroenergia per favorire l'utilizzo territoriale e la relativa ricaduta economica;
- l'ammodernamento/adeguamento del parco macchine;
- il rafforzamento delle imprese di esbosco.

Considerato, peraltro, che la strategia regionale si propone di conseguire una generazione di energia che sia più diffusa possibile sul territorio regionale, per soddisfare i fabbisogni e al contempo garantire un bilancio economico ed ambientale positivo, risulta essenziale che gli interventi basati sull'utilizzo delle biomasse, sia agricole che forestali siano realizzati in prossimità delle aree di reperimento delle stesse. Pertanto le relative misure andranno applicate all'intero territorio regionale ad esclusione dei poli urbani.

**Frutticoltura**

Gli obiettivi da perseguire riguardano:

- l'ampliamento delle produzioni con nuove varietà e tecniche colturali sostenibili e certificate;
- l'aumento della qualità in fase post-raccolta e rafforzamento della forza contrattuale dei produttori;
- il rafforzamento dei legami produzione-territorio, con attivazioni di sinergie che possano migliorare la qualificazione del prodotto e del territorio di provenienza.

Per questo è necessario:

- la ristrutturazione degli impianti produttivi (rinnovo varietale, infittimento impianti, difesa dalle avversità atmosferiche, irrigazione, ecc.);
  - l'assistenza tecnica specialistica e formazione mirata;
  - il ricambio generazionale;
-



## PROGRAMMA DI SVILUPPO RURALE 2007-2013

- la promozione dei marchi di qualità;
- il rafforzamento delle forme di programmazione e concentrazione delle produzioni;
- l'ammmodernamento degli impianti di conservazione, trasformazione, commercializzazione del prodotto;
- l'attivazione di politiche di marketing collettivo;
- i progetti integrati di filiera locale o territoriali;
- interventi di marketing territoriale.

La frutticoltura è di interesse principalmente nelle aree rurali ad agricoltura specializzata - B e nelle aree rurali intermedie - C.

In queste aree, vanno promossi progetti integrati volti ad incrementare e migliorare le produzioni, ammodernando gli impianti frutticoli (introducendo varietà richieste dal mercato), rafforzando il legame di questo settore con i segmenti successivi della filiera ed ammodernando tecnologicamente le strutture cooperative di raccolta, conservazione, condizionamento, commercializzazione. In queste iniziative dovrà essere presente un'adeguata componente di assistenza tecnica/formazione e andranno privilegiati i progetti che favoriscono l'ingresso nel settore di giovani qualificati.

Nelle aree rurali con problemi complessivi di sviluppo - D, ove la frutticoltura è assai limitata, vanno privilegiati interventi di rafforzamento del tessuto produttivo esistente, con priorità a quelli inseriti in strategie locali di sviluppo rurale, e di mantenimento di varietà o sistemi di coltivazione tradizionali.

Nei poli urbani - A l'azione in questo comparto si limita ad interventi volti a rafforzare le filiere regionali e/o consolidate relazioni con il mercato locale.

#### **Orticoltura**

Gli obiettivi del comparto orticolo regionale sono:

- l'aumento della copertura della domanda regionale di prodotti freschi e con qualificazione del prodotto;
- lo sviluppo di una produzione regionale orientata alla vendita diretta o commercializzata attraverso la strutturazione di filiere regionali.
- Per questo percorso è necessario:
- il rinnovo e lo sviluppo degli impianti produttivi;
- la promozione dei marchi di qualità;
- il rafforzamento delle strutture cooperative di concentrazione, confezionamento e commercializzazione
- l'assistenza tecnica specialistica e la formazione mirata;
- incentivi al primo insediamento di giovani agricoltori, per favorire il ricambio generazionale.

Dal punto di vista della distribuzione territoriale, la produzione orticola è di interesse prioritariamente nelle aree rurali ad agricoltura intensiva specializzata - B, nei poli urbani - A e nei comuni territorialmente ad esse contigui.

All'interno dell'area rurale B, andranno privilegiati i progetti presentati da più operatori, tra i quali in maggioranza IAP, mirati a rafforzare la filiera con interventi volti ad incrementare il settore produttivo ed a creare, ammodernare e/o potenziare strutture, preferibilmente cooperative, di raccolta, conservazione, eventuale trasformazione, confezionamento e commercializzazione. Nei poli urbani - A e nei comuni territorialmente ad esse contigui sono positivi anche gli approcci collettivi e/o domande singole, volti a rafforzare il legame tra gli operatori e il mercato locale.

Andranno privilegiati i progetti che garantiscono adeguati quantitativi di produzione, tali da rendere efficiente la gestione delle strutture e/o attivano sinergie con altre produzioni, in particolare quelle frutticole.

Nelle aree rurali con problemi complessivi di sviluppo - D, ove la produzione orticola è assai limitata, vanno sostenuti interventi di valorizzazione di varietà o sistemi di coltivazione tradizionali, con priorità a quelli inseriti in strategie locali di sviluppo rurale.

#### **Floricoltura**

I due obiettivi centrali di settore sono:

- l'innovazione tecnologica di prodotto/processo, che richiede non solo la ristrutturazione e l'ammmodernamento delle aziende, ma anche delle competenze
- il rafforzamento della capacità di mercato, con particolare riferimento alle produzioni certificate
- Questi richiedono:
- l'assistenza tecnica specialistica;

---

*REGIONE AUTONOMA FRIULI VENEZIA GIULIA*

---

- la formazione imprenditoriale ;
- l'informatizzazione dei processi produttivi e di controllo delle produzioni;
- l'adeguamento delle strutture;
- l'attivazione di impianti ad energie rinnovabili;
- le azioni di promozione delle produzioni certificate;
- le azioni di marketing collettivo.

La priorità dovrà spettare agli interventi strutturali, che garantiscono congiuntamente innovazione tecnologica, riduzione impatto ambientale e riduzione dei costi, con azioni rivolte a:

- risparmio energetico (centrali termiche con fonti alternative di calore);
- miglioramento strutturale e tecnologico delle aziende con la presenza di bancali mobili a flusso e reflusso (acqua a circuito chiuso per il risparmio idrico e riduzione inquinamento);
- abbassamento dei costi di produzione con tecnologie per la movimentazione interna delle piante su bancali.
- Vista la mancanza di filiere regionali organizzate, andranno privilegiate le iniziative integrate o con un approccio collettivo che, oltre agli interventi aziendali, favoriscano lo sviluppo di forme di commercializzazione organizzate che sviluppino la concentrazione dell'offerta e la promozione di produzioni certificate.

La produzione floricola interessa l'intero territorio regionale ad eccezione delle aree rurali con problemi complessivi di sviluppo - D.

**Olivicoltura**

Le priorità nel piccolo comparto olivicolo regionale riguardano:

- aumentare la capacità produttiva, nei limiti climatici e territoriali;
- qualificare la fase di trasformazione;
- sviluppare l'immagine e la commercializzazione del prodotto come eccellenza;
- utilizzare l'oliveto per la qualificazione paesaggistica ed ambientale e la promozione turistica.

I fabbisogni più marcati sono legati a:

- la sistemazione dei terreni, recupero dei muri a secco ed impianto di nuovi oliveti con particolare attenzione all'inserzione paesaggistica;
- la realizzazione e/o miglioramento delle strutture di trasformazione;
- la promozione della certificazione di qualità e dell'olio nell'ambito dell'offerta comprensoriale.

Il settore è significativo solo nelle aree rurali intermedie - C e nelle aree della zona B comprese dalla delimitazione Dir. CEE 273/75.

Date le caratteristiche della produzione al limite dell'areale della coltura è opportuno sviluppare la coltivazione soprattutto quale diversificazione ed integrazione di altre attività agricole e puntare su un mercato di nicchia.

Vanno sostenuti progetti integrati od anche approcci collettivi volti ad incrementare e migliorare la produzione (miglioramenti fondiari ed impianti) che rafforzino il legame con le strutture di lavorazione, ad ammodernare gli impianti di lavorazione delle olive ed a valorizzare le produzioni locali.

Va data priorità alle iniziative che contribuiscono alla riqualificazione ambientale e turistica del comprensorio e all'inserimento in azienda di giovani agricoltori.

**Agricoltura biologica**

L'agricoltura e la zootecnia biologiche potrebbero aumentare la quota di approvvigionamento del mercato regionale. Questo obiettivo richiede di:

- consolidare il tessuto produttivo, aumentando le quantità prodotte e migliorando le tecniche e gli impianti;
  - sviluppare innovazione tecnologica di processo e di prodotto;
  - rafforzare la capacità commerciale.
  - I fabbisogni più marcati sono:
  - l'aumento delle produzioni da agricoltura e da zootecnia biologica;
  - la riconversione degli impianti produttivi (strutture, frutteti, ecc.);
  - la creazione e/o potenziamento degli impianti di trasformazione dedicati al biologico;
  - l'assistenza tecnica aziendale;
  - lo sviluppo di forme alternative di commercializzazione;
-

- la creazione di strutture di commercializzazione comuni, anche in rete e in collaborazione con i produttori carinziani e sloveni.

Va, pertanto, sostenuto l'incremento della produzione agricola di base, sia con aiuti agli investimenti sia con premi per chi adotta il metodo biologico. Gli interventi dei singoli imprenditori dovrebbero essere inseriti preferibilmente in progetti integrati ma, viste le caratteristiche del comparto (scarsa presenza di filiere organizzate, frammentazione sul territorio delle aziende biologiche, diffusione della vendita diretta), vanno sostenuti anche approcci collettivi e richieste singole. I progetti di filiera andranno privilegiati se prevedono la formazione di strutture collettive per la concentrazione e/o trasformazione di prodotti biologici e l'attivazione di canali commerciali innovativi, che rafforzino il legame con i consumatori o le strutture della ristorazione.

Lo sviluppo del settore interessa l'intero territorio regionale.

### 3.2.1.2 SILVICOLTURA

La silvicoltura regionale ha il pregio di aver adottato da molti anni la gestione forestale sostenibile e di avere una recente diffusione della certificazione PEFC con l'obiettivo finale di preservare nel tempo nonché di incrementare la superficie forestale regionale ponendo il territorio regionale in una posizione di maggiore sicurezza anche in ordine ai rischi di tipo idrogeologico. A fronte di questi elementi di forza, l'attività di esbosco del legname è limitata a una piccola parte della ripresa forestale per le difficili condizioni orografiche, ma soprattutto per i costi di gestione di una proprietà molto frammentata, per l'inadeguatezza delle infrastrutture e per la presenza di poche imprese di utilizzazione boschiva, per lo più di piccolissime dimensioni e con cantieri poco evoluti. In un contesto caratterizzato da una crescente domanda di legname da opera e di biomasse per fini energetici, le possibilità di sviluppo del settore possono venir compromesse dalle strozzature presenti, in particolare dalla modesta capacità installata di estrazione e dalla scarsa integrazione lungo le filiere.

Per questo, l'impegno del PSR in campo forestale si rivolge prioritariamente a:

- estendere la gestione sostenibile dei boschi regionali;
- ridurre i deficit strutturali e infrastrutturali con riferimento particolare a viabilità forestale e piattaforme logistiche;
- aumentare la ripresa forestale utilizzata e l'economia locale legata alla prima trasformazione;
- aumentare il consumo della risorsa legnosa in loco;
- migliorare e diversificare la qualità del paesaggio agrario;
- tutelare e incrementare la biodiversità delle foreste e delle zone di pianura a coltivazione agraria intensiva;
- garantire la difesa idrogeologica del territorio.

Per determinare questo scenario, vantaggioso da un punto di vista ambientale ed economico, i fabbisogni del settore sono:

- la diffusione ed il mantenimento della pianificazione forestale;
- l'aumento della superficie regionale a destinazione forestale, con particolare riferimento alle aree coltivate e non della pianura;
- l'ampliamento della certificazione delle superfici forestali;
- l'incremento quantitativo e qualitativo della viabilità forestale connesso ad adeguati investimenti per la logistica;
- la formazione imprenditoriale e tecnica;
- investimenti nelle attrezzature delle imprese di esbosco per favorire una maggiore specializzazione delle singole ditte e una più articolata collaborazione tra le stesse attraverso i servizi conto terzi;
- patti di filiera per aumentare le superfici utilizzate, le quantità estratte e la lavorazione locale del legname oggetto di prelievo;
- la diffusione della qualificazione del legname come strumento per la valorizzazione economica del prodotto legnoso economica e la maggiore trasparenza del mercato del legname;
- la promozione e il marketing del legno;
- l'impiego di risorse legnose nelle costruzioni e nella produzione di energia.

Relativamente a quest'ultimo punto, va rilevata l'importanza di una visione unitaria del settore forestale, nella sua duplice funzione di produttore di materia prima sia per la trasformazione industriale, sia per la produzione energetica.

*REGIONE AUTONOMA FRIULI VENEZIA GIULIA*

I cambiamenti più rilevanti sono richiesti nelle aree rurali caratterizzate da problemi complessivi di sviluppo. Per le zone rurali C e D i progetti vanno finalizzati a migliorare in modo significativo le debolezze infrastrutturali e a favorire il potenziamento e ammodernamento delle aziende e a diffondere la gestione forestale sostenibile. Per questo, vanno sostenuti:

- progetti presentati da una pluralità di soggetti attraverso specifici patti di filiera;
- iniziative singoli soggetti che prevedano l'attivazione di più interventi collegati;
- iniziative coerenti ai processi di certificazione forestale o della catena di custodia del prodotto.

Nelle aree rurali A e B, gli interventi dovranno prevedere un positivo effetto ambientale in termini di:

- aumento della qualità paesaggistica e della biodiversità;
- contributo alla salvaguardia delle risorse (acqua, suolo);
- integrazione in circuiti locali di valorizzazione energetica delle biomasse o di certificazione ambientale.

Per quanto esposto si può affermare che le diverse misure che saranno attivate con il PSR sono coerenti con la strategia forestale comunitaria contenuta nella comunicazione della Commissione al Consiglio e al Parlamento europeo COM (2005) 84, 10.03.2005, perseguono gli obiettivi del Piano d'azione dell'Unione europea per le foreste di cui alla comunicazione della Commissione al Consiglio e al Parlamento europeo COM (2006) 302, 15.06.2006, e sono in linea con le finalità e gli obiettivi che la Regione Friuli Venezia Giulia si è data con la DGR 3491 del 21.12.2004 (Linee di indirizzo per il sostegno e lo sviluppo della filiera foresta – legno e di orientamento per la gestione del sistema forestale regionale), e con la DGR 3492 del 21.12.2004 (Protocollo di Kyoto: linee di indirizzo per l'attuazione del programma di governo nel settore forestale) e con la LR 9/2007 (Norme in materia di risorse forestali).

**3.2.1.3 AMBIENTE**

In campo ambientale è necessario intervenire per salvaguardare i patrimoni esistenti e per favorire l'evoluzione delle pratiche produttive verso la completa sostenibilità. Le priorità, in particolare riguardano:

- la biodiversità degli agroecosistemi e degli ecosistemi naturali;
- le acque superficiali e sotterranee, riducendo l'utilizzo di fertilizzanti, di fitofarmaci e di diserbanti;
- le condizioni del suolo, limitando i fenomeni di erosione e di alterazione del contenuto di sostanza organica.

Il territorio regionale è ricco di aree ad elevato valore naturalistico e ben conservate, ma i nuclei di maggior pregio devono trovare miglior tutela e il reticolo ecologico ha necessità di essere rafforzato. Nelle aree forestali, sono necessari interventi che hanno modesto valore economico, ma alto valore ambientale; nelle aree agricole vanno limitate alcune pratiche, anche rinunciando o riducendo le produzioni.

Nel territorio regionale sussistono situazioni molto differenziate. Nelle zone montane, le criticità maggiori sono legate alla progressiva riduzione dell'agricoltura, con conseguente degrado paesaggistico e perdita di variabilità ambientale. Nella pianura friulana vi è la necessità di incidere sulla monocoltura e le pratiche colturali intensive, soprattutto sull'uso talvolta eccessivo di fertilizzanti, erbicidi, prodotti fitosanitari e di rafforzare la difesa degli habitat naturali (boschi planiziali, prati, zone umide di risorgiva), e degli habitat semi-naturali (siepi, boschetti, fossi, fasce prative, ecc), favorendo la costituzione di un ambiente adeguato anche alla vita della fauna selvatica. La priorità da perseguire è la tutela delle aree Natura 2000, a rischio di scomparsa nelle zone di pianura ed il rafforzamento dei corridoi ad esse funzionali.

Nelle aree ad agricoltura intensiva, non tutte le attività produttive hanno raggiunto un sufficiente grado di compatibilità ambientale a livello aziendale o territoriale: la pressione sulle risorse, in particolare quelle idriche, va ridotta e aumentato il numero di imprese che utilizzano tecniche di coltivazione e di allevamento biologiche o a basso input. L'acqua è una risorsa rinnovabile, ma in maniera limitata, ed è pertanto un bene da gestire con grande attenzione, contribuendo attraverso la programmazione dello sviluppo rurale al raggiungimento degli obiettivi della direttiva comunitaria 2000/60/CE.

Insoddisfacente è anche l'attuale contributo del settore alla riduzione dei gas serra e alla prevenzione dei cambiamenti climatici.

Per migliorare questa situazione il PSR propone misure finalizzate alla conservazione delle aree forestali esistenti e alla creazione di nuove. Questi interventi sono coerenti con gli obiettivi contenuti nel Piano d'azione dell'Unione europea per le foreste, le linee di indirizzo regionali per l'attuazione del Protocollo di Kyoto di cui alla la DGR 3492 del 21.12.2004 e con le normative comunitarie, nazionali e regionali in materia di protezione dei boschi dagli incendi (LR 8/1977; L. 353/2000; regolamento (CE) n. 2152/2003).

Oltre alle misure per l'imboschimento e la gestione delle foreste, il PSR offre un contributo al miglioramento del bilancio della CO<sub>2</sub>, attraverso un insieme di misure e di azioni che prevedono la diffusione di pratiche agricole e forestali funzionali alla riduzione delle emissioni di gas serra e alla massimizzazione dei "sink" di carbonio nei suoli agricoli e forestali. Alla prevenzione dei cambiamenti climatici concorrono anche diverse misure degli assi 1 e 3 che sostengono gli investimenti per la produzione di energia da biomasse e da altre fonti rinnovabili, da parte di imprese agricole, agroalimentari e forestali e di operatori pubblici.

#### **3.2.1.4 SISTEMA SOCIOECONOMICO RURALE**

I territori rurali della regione presentano una residenzialità diffusa e un tessuto produttivo discretamente diversificato. Alcune aree presentano specifici elementi di debolezza, ma offrono al contempo determinate opportunità non ancora sufficientemente valorizzate o sui problemi caratterizzanti alcune aree. Le aziende agricole non hanno ancora raggiunto un soddisfacente livello nella diversificazione verso attività non agricole, ambito che presenta quindi ampi margini di incremento. Tra le attività che necessitano di ulteriore sviluppo vi sono la ricettività agrituristica e del turismo rurale, la rete delle fattorie didattiche e sociali e, in maniera significativa, la produzione di energia da fonti rinnovabili. Nelle aree montane, situazioni di difficoltà sono presenti nei collegamenti, nella cura dell'intorno dei nuclei rurali minori e nella scarsa presenza di alcuni servizi aziendali talune funzioni utili alla valorizzazione delle risorse locali.

#### **3.2.1.5 APPROCCIO LEADER**

Al fine di dare risposta ai punti di debolezza dei territori delle aree più marginali della regione (v. "Problemi derivanti dalla marginalità" del cap. 3.1.2), è necessario che le politiche di sviluppo territoriale, si basino su alcuni fattori endogeni che possano diventare opportunità per nuove attività economiche o per l'integrazione tra redditi derivanti da attività tradizionali ancora sostenibili.

Tali fattori appaiono essere: un patrimonio paesaggistico-architettonico, storico e culturale di particolare interesse; la presenza di aree di alto valore naturale come i parchi naturali regionali ed altri ambiti protetti; una produzione agroalimentare di qualità; la presenza di stazioni sciistiche interessate a programmi di sviluppo già finanziati e futuri; una buona dotazione infrastrutturale, con una viabilità interna collegata ad alcune importanti direttrici di traffico internazionale; l'inserimento in una regione dalle dimensioni geografiche ridotte e, quindi, la vicinanza ai poli urbani della regione stessa; la vicinanza ad alcune importanti località marine del turismo di massa; la possibilità di far tesoro di modelli turistici inseriti nel tessuto sociale ed economico locale, che si sono andati diffondendo grazie alle politiche regionali e a precedenti programmi comunitari (albergo diffuso, B&B, agriturismo); il forte senso di identità culturale-territoriale delle popolazioni.

In un contesto territoriale così caratterizzato, il turismo si pone come condizione per rafforzare gli insediamenti e introdurre nelle aree considerate nuove occasioni di attività economica. L'ambiente storico e naturale, così come lo stile di vita che una comunità rurale dal profilo culturale assai caratterizzato può proporre a un mondo urbanizzato dai modelli di vita livellati, possono costituire un motivo di richiamo turistico – per un turismo che si presenti come alternativo a quello di massa o come integrabile in offerte turistiche di tipo tradizionale. Un altro motivo di richiamo può essere costituito dalle produzioni agroalimentari di qualità, di tipo locale, associabili ancora allo stile di vita rurale e all'idea di turismo come esperienza di vita in una comunità rurale (agriturismo, ricettività non professionale).

Inoltre, il movimento turistico ha un "indotto" non trascurabile nelle economie locali: crea un bacino di mercato per le produzioni e i servizi locali, con benefici – in termini di sostenibilità economica – anche per i servizi rivolti alla popolazione residente; può essere motivo di attività di comunicazione e promozione trainanti anche per settori economici diversi da quello dei servizi turistici (marketing territoriale).

Con il tema del **turismo rurale**, pertanto, ci si propone di indicare una strada per integrare in maniera significativa diversi interventi a finalità sociale ed economica che, da un lato, rispondano a necessità del territorio e delle popolazioni residenti e, dall'altro, aprano nuove prospettive di reddito, soprattutto per le nuove generazioni e le donne.

---

*REGIONE AUTONOMA FRIULI VENEZIA GIULIA*

---

Per poter attuare una strategia di sviluppo integrato così delineata, si ritiene, in base all'esperienza maturata in Friuli Venezia Giulia fin dal 1994 con l'iniziativa comunitaria Leader II, opportuno fare affidamento sulla capacità dell'approccio Leader di mobilitare le risorse interne, rappresentate dagli amministratori degli enti locali, dagli operatori economici, dagli "attori sociali", dai membri più attivi della popolazione (in particolare, della popolazione femminile e giovanile). Si tratta, infatti, di intervenire in territori (le aree rurali con maggiori fabbisogni – aree C e D – e la zona omogenea del Carso – sottozona A1, B1, C1) che necessitano più di altri di un "investimento" per il rafforzamento del "capitale sociale", che passi attraverso forme di "governance" locale basate sulla interazione costante tra settore pubblico-istituzionale e settore privato e su pratiche che accrescano conoscenze e competenze delle popolazioni.

Peraltro, la Giunta regionale con la deliberazione n. 3106 del 15 dicembre 2006 ha approvato il disegno di legge regionale recante "Norme per lo sviluppo e la valorizzazione del territorio montano", con la quale si intende riformare l'assetto istituzionale del territorio montano regionale definito dalla citata legge regionale n. 33 del 2002, prevedendo, tra l'altro, la costituzione della Comunità montana del Carso e con ciò riconoscendo implicitamente che il Carso condivide con il restante territorio montano della Regione (che coincide, si ricordi, con l'intera area rurale D e con gran parte dell'area C e) non solo problematiche territoriali ma anche problematiche di "governance", tanto da proporre per esso lo stesso assetto istituzionale del restante territorio montano.

Infine, la scelta dell'approccio Leader per le aree suddette e per una strategia di sviluppo locale costruita sul tema del turismo rurale sostenibile appare un'evoluzione naturale delle esperienze condotte nelle precedenti fasi di programmazione: infatti, il territorio di applicazione dell'asse 4 rappresenta un'estensione del territorio già interessato alle iniziative Leader II e Leader+ e in tali esperienze il "bottom-up" ha costantemente dato come risultato un marcato orientamento verso lo sviluppo del turismo quale settore capace di integrare le risorse territoriali.

---

### 3.2.2 OBIETTIVI DEL PROGRAMMA DI SVILUPPO RURALE

Gli **obiettivi generali** descrivono le situazioni di medio-lungo periodo che il PSR vuole contribuire a determinare e costituiscono un riferimento per tutte le azioni del programma.

Il PSR assume i tre obiettivi indicati dal regolamento (CE) n. 1698/2005:

- a) accrescere la competitività del settore agricolo e forestale, sostenendo la ristrutturazione, lo sviluppo e l'innovazione;
- b) valorizzare l'ambiente e lo spazio naturale sostenendo la gestione del territorio;
- c) migliorare la qualità della vita nelle zone rurali e promuovere la diversificazione delle attività economiche.

Tradotti nel contesto del Friuli Venezia Giulia, questi obiettivi possono essere così declinati:

- a) rafforzare l'agricoltura, la silvicoltura e il sistema agroalimentare per renderli settori vitali dell'economia regionale, capaci di generare reddito e occupazione, attraverso la commercializzazione di prodotti e la fornitura di servizi ai consumatori e alla collettività. La crescente autonomia dai trasferimenti pubblici e la capacità competitiva si determinano grazie ad un forte orientamento alla qualità, all'efficienza, all'innovazione, alla compatibilità ambientale delle imprese del settore e alla costruzione di forme di cooperazione e di integrazione in grado di "avvicinare" i produttori al mercato;
- b) salvaguardare il patrimonio ambientale e paesaggistico delle aree rurali della regione, sia con interventi di tutela, in particolare nelle aree di pregio e per le risorse più vulnerabili, sia favorendo le economie che possono garantirne un'evoluzione positiva. Tra queste un ruolo importante hanno un'agricoltura e una silvicoltura che offrono servizi legati alla qualità dell'ambiente, che riducono la pressione sulle risorse, in primis l'acqua e la biodiversità, ed ampliano il loro contributo alla prevenzione dei mutamenti climatici e alla soluzione dei problemi energetici;
- c) determinare in tutte le aree rurali della regione un tessuto produttivo differenziato e condizioni che permettano una qualità di vita adeguata e una sua positiva evoluzione. Questa situazione si realizza tramite la valorizzazione delle peculiarità e vocazioni delle singole zone rurali, che presentano produzioni e servizi molto differenziati e tramite il rafforzamento delle relazioni di queste aree con l'esterno. Nei territori con condizioni orografiche difficili e con minor densità abitativa, questa evoluzione deve essere sostenuta da un impegno mirato, che parte dal riconoscimento di questa specificità e dal consolidamento delle capacità di governance locale.

Per contribuire alla costruzione di questo scenario di sviluppo, il PSR concentra il suo impegno verso alcuni obiettivi specifici, cercando di determinare mutamenti strutturali e condizioni in grado di permanere anche alla conclusione del programma. Coerentemente con gli Orientamenti strategici comunitari e il PSN, la logica d'intervento del PSR può essere descritta riferendo gli obiettivi specifici, di dettaglio di quelli prioritari del PSN, a ciascuno dei quattro Assi previsti dal regolamento (CE) n. 1698/2005, secondo il seguente schema :

ASSI	OBIETTIVI PRIORITARI DEL PSN	OBIETTIVI SPECIFICI
Asse 1 "Miglioramento della competitività del settore agricolo e forestale"	<ul style="list-style-type: none"> <li>- Promozione dell'ammodernamento e dell'innovazione nelle imprese e dell'integrazione delle filiere</li> <li>- Consolidamento e sviluppo della qualità della produzione agricola e forestale</li> <li>- Potenziamento delle dotazioni infrastrutturali fisiche e telematiche</li> <li>- Miglioramento della capacità imprenditoriale e professionale degli addetti al settore agricolo e forestale e sostegno del ricambio generazionale</li> </ul>	<ul style="list-style-type: none"> <li>A. Potenziamento della dotazione strutturale per riqualificare l'impresa agricola, le proprietà forestali e le imprese del settore forestale, per adeguare la produzione alle nuove esigenze di mercato, per aumentare l'efficienza, per introdurre innovazioni, per rafforzare l'integrazione dell'offerta regionale in filiere verticali e territoriali, nonché per aumentare la compatibilità ambientale</li> <li>B. Miglioramento della qualità dei prodotti agricoli e forestali e loro promozione per rafforzare le relazioni con i consumatori</li> <li>C. Razionalizzazione delle infrastrutture al servizio della produzione</li> <li>D. Miglioramento delle capacità imprenditoriali e professionali nel settore</li> </ul>

## REGIONE AUTONOMA FRIULI VENEZIA GIULIA

		agricolo e forestale ed inserimento di giovani operatori
Asse 2 "Miglioramento dell'ambiente e dello spazio rurale"	<ul style="list-style-type: none"> <li>- Tutela del territorio</li> <li>- Conservazione della biodiversità e tutela e diffusione di sistemi agro-forestali ad alto valore naturale</li> <li>- Tutela qualitativa e quantitativa delle risorse idriche superficiali e profonde</li> <li>- Riduzione dei gas serra</li> </ul>	<p>E. Mantenimento dell'attività agricola nelle aree montane per garantirne la funzione di salvaguardia ambientale</p> <p>F. Aumento del pregio ambientale del territorio, in particolare attraverso la salvaguardia della biodiversità, con un consolidamento della Rete Natura 2000 ed un aumento delle aree ad agricoltura estensiva e di quelle forestali nelle aree di pianura.</p> <p>G. Riduzione della pressione delle attività produttive, agricole e forestali, in particolare sulle risorse idriche, attraverso la diffusione di pratiche produttive capaci di favorire la gestione sostenibile del territorio</p> <p>H. Ampliamento del contributo del settore primario al problema dei cambiamenti climatici, in particolare alla riduzione dei gas serra</p>
Asse 3 "Qualità della vita nelle zone rurali e diversificazione dell'economia rurale"	<ul style="list-style-type: none"> <li>- Miglioramento dell'attrattività dei territori rurali per le imprese e la popolazione</li> <li>- Mantenimento e/o creazione di opportunità occupazionali e di reddito in aree rurali</li> </ul>	<p>I. Sviluppo di attività economiche innovative a partire dai flussi di beni e di servizi generati nelle aree rurali</p> <p>K. Aumento dell'attrattività per la popolazione e per le imprese, in particolare nelle aree a minor densità abitativa</p>
Asse 4 "Leader"	<ul style="list-style-type: none"> <li>- Rafforzamento della capacità progettuale e gestionale locale</li> <li>- Valorizzazione delle risorse endogene dei territori</li> </ul>	<p>L. Rafforzamento del capitale sociale e della capacità di governo dei processi di sviluppo locale</p> <p>M. Valorizzazione delle risorse endogene dei territori rurali</p>

Per garantire una gestione efficiente degli interventi, alcune priorità sono state assunte da altre programmazioni comunitarie e da normative regionali di settore, permettendo al PSR di concentrare le risorse su un numero più limitato di obiettivi operativi. La collocazione degli obiettivi operativi e delle relative misure in programmazioni diverse o in differenti Assi del PSR non impedirà lo sviluppo di strategie organiche e di interventi il più possibile integrati. Ciò sarà possibile grazie all'adozione di specifiche forme di coordinamento programmatico a livello regionale e dall'individuazione di modalità integrate di accesso alle risorse.

Per raggiungere gli obiettivi prioritari, tra le **misure** previste dal regolamento (CE) n. 1698/2005 sono state attivate le seguenti:

Asse	Codice misura	Descrizione misura
ASSE 1	112	Insediamiento di giovani agricoltori
	121	Ammodernamento della aziende agricole
	122	Migliore valorizzazione economica delle foreste
	123	Accrescimento del valore aggiunto dei prodotti agricoli e forestali
	124	Cooperazione per lo sviluppo di nuovi prodotti, processi e tecnologie nei settori agricolo e alimentare
	125	Miglioramento e sviluppo delle infrastrutture in parallelo con lo sviluppo e l'adeguamento dell'agricoltura e della silvicoltura
	132	Sostegno agli agricoltori che partecipano ai sistemi di qualità alimentare



## PROGRAMMA DI SVILUPPO RURALE 2007-2013

	133	Sostegno alle associazioni di produttori per attività di informazione e promozione riguardo ai prodotti che rientrano nei sistemi di qualità alimentare
ASSE 2	211	Indennità a favore degli agricoltori delle zone montane
	213	Indennità Natura 2000
	214	Pagamenti agroambientali
	216	Sostegno agli investimenti non produttivi
	221	Imboschimento di terreni agricoli
	223	Imboschimento di superfici non agricole
	226	Ricostituzione del potenziale forestale e interventi preventivi
	227	Sostegno agli investimenti non produttivi
ASSE 3	311	Diversificazione verso attività non agricole
	312	Sostegno alla creazione e sviluppo di microimprese
	321	Servizi essenziali per l'economia e la popolazione rurale
	323	Tutela e riqualificazione del patrimonio rurale
	341	Acquisizione di competenze e animazione in vista dell'elaborazione e dell'attuazione di strategie di sviluppo locale
ASSE 4	410	Strategie di sviluppo locale
	411	Competitività
	412	Gestione dell'ambiente/del territorio
	413	Qualità della vita/ diversificazione
	421	Cooperazione interterritoriale e transnazionale
	431	Gestione dei gruppi di azione locale, acquisizione di competenze, animazione

Nel prosieguo, è descritta la logica di intervento e le misure attivate per il conseguimento degli obiettivi specifici con riferimento ai quattro assi.

#### ASSE 1 - MIGLIORAMENTO DELLA COMPETITIVITÀ DEL SETTORE AGRICOLO E FORESTALE

**Obiettivo A. Potenziamento della dotazione strutturale per riqualificare l'impresa agricola, le proprietà forestali e le imprese del settore forestale, per adeguare la produzione alle nuove esigenze di mercato, per aumentare l'efficienza, per introdurre innovazioni, per rafforzare l'integrazione dell'offerta regionale in filiere verticali e territoriali, nonché per aumentare la compatibilità ambientale**

Il rafforzamento delle strutture produttive rimane una priorità per la maggioranza delle imprese agricole, forestali ed agroalimentari e il PSR vuole continuare l'azione svolta in questo campo dalle precedenti programmazioni. L'obiettivo degli investimenti strutturali è il miglioramento dell'efficienza, l'innovazione di prodotto e di processo a livello aziendale, ma l'intervento deve anche contribuire concretamente a rafforzare l'orientamento dell'agricoltura regionale al mercato, alla qualità e alla compatibilità ambientale delle produzioni. Questo risultato potrà essere raggiunto con maggior forza privilegiando l'accesso alle misure del PSR di progetti integrati di filiera o territoriali, presentati da più operatori sulla base di una programmazione di medio periodo.

L'obiettivo centrale del settore forestale è l'incremento dell'offerta e della qualità del prodotto legnoso grezzo e ciò si raggiunge se si perseguono tre altri obiettivi ovvero il miglioramento della rete viaria forestale, lo sviluppo della logistica e il miglioramento della qualità economica delle piante che compongono il bosco; il primo si estrinseca sia con interventi di nuova costruzione che di manutenzione straordinaria e adeguamento funzionale: l'obiettivo minimo è quello di pervenire nel predente periodo di programmazione ad almeno 22 m/ha tenuto conto che la situazione ottimale prevede 40 m/ha (con riferimento alla viabilità forestale camionabile e per i boschi ad alta produttività). Il secondo si estrinseca attraverso il passaggio dalle attuali 0 piattaforme logistiche alle prevedibili 8. Il terzo si estrinseca in idonei interventi di miglioramento culturale dei boschi giovani con valenza produttiva e a patto che gli interventi ne salvaguardino comunque la multifunzionalità e biodiversità.

L'incremento dell'offerta di prodotto legnoso grezzo riguarda pro quota anche le cosiddette biomasse forestali che possono provenire sia da boschi esistenti sviluppando le strutture sopra indicate, sia sostenendo la piantagioni legnose ad hoc dedicate ovvero la cosiddetta short rotation forestry.

Stante poi la valenza anche pubblica che hanno i boschi regionali per il ruolo multifunzionale che svolgono e che si estrinseca con la difesa idrogeologica, il valore turistico ricreativo, quello naturalistico e di mantenimento della

*REGIONE AUTONOMA FRIULI VENEZIA GIULIA*

biodiversità ecc. oltre a quello della produzione legnosa che interessa invece esclusivamente la proprietà forestale, diventano obiettivi centrali:

a. l'incremento dell'offerta di prodotti legnosi certificati a garanzia che essi provengano da foreste gestite in modo sostenibile (cosiddetta certificazione di prodotto o catena di custodia);

b. la diffusione della pianificazione forestale a livello aziendale che, se approvata dagli organismi regionali competenti, dà garanzia sul perseguimento della multifunzionalità della foresta.

Accanto ai classici investimenti strutturali, il sostegno del PSR è indirizzato a sostenere gli investimenti immateriali, ancor oggi non sufficientemente considerati da parte degli imprenditori. Se per la maggioranza delle imprese regionali la sfida del futuro si gioca sui mercati dei prodotti di qualità e sui servizi, i fattori immateriali (acquisizione di licenze d'uso, di marchi e di investimenti nel know-how) sono altrettanto strategici delle strutture aziendali e delle infrastrutture di interesse collettivo.

Specifica attenzione viene data allo sviluppo di nuovi prodotti, processi produttivi, sistemi tecnologici e logistici in campo agricolo, in particolare se a beneficio di un ampio numero di operatori.

Le misure attivate risultano le seguenti:

- |     |   |
|-----|---|
| 121 | ammodernamento delle aziende agricole   |
| 122 | migliore valorizzazione economica delle foreste   |
| 123 | accrescimento del valore aggiunto dei prodotti agricoli e forestali                                     |
| 124 | cooperazione per lo sviluppo di nuovi prodotti, processi e tecnologie nei settori agricolo e alimentare |

**Obiettivo B. Miglioramento della qualità dei prodotti agricoli e forestali e loro promozione per rafforzare le relazioni con i consumatori**

La relazione debole con il mercato è uno dei problemi del settore primario regionale sul quale il PSR vuole intervenire, favorendo la conversione produttiva, l'integrazione di filiera e l'orientamento alla qualità. In particolare, quest'ultimo aspetto viene incentivato attraverso il sostegno alla diffusione di certificazioni di qualità riconosciute a livello comunitario e nazionale. Questi strumenti favoriscono una gestione efficiente, rendono comprensibile e garantiscono la qualità del prodotto o del metodo di produzione utilizzato e favoriscono la comunicazione di questi valori al mercato.

Il PSR sostiene in maniera specifica le iniziative di promozione e di informazione, affinché i consumatori e gli operatori commerciali possano riconoscere l'impegno aziendale o della filiera per rendere i prodotti dotati di maggior sicurezza sanitaria, più compatibili con l'ambiente o con altre caratteristiche o servizi di pregio.

Per raggiungere questi obiettivi operativi, sono state attivate le seguenti misure:

- |     |  |
|-----|--|
| 132 | sostegno agli agricoltori che partecipano ai sistemi di qualità alimentare   |
| 133 | sostegno alle associazioni di produttori per attività di informazione e promozione riguardo ai prodotti che rientrano nei sistemi di qualità alimentare. |

**Obiettivo C. Razionalizzazione delle infrastrutture al servizio della produzione**

Per quanto riguarda le infrastrutture, il PSR interviene sulle priorità presenti nel settore forestale, sostenendo l'estensione e l'adeguamento funzionale della viabilità di accesso alle proprietà agro-silvo-pastorali a servizio di più proprietà o aziende. Quest'obiettivo è strettamente connesso con l'obiettivo A e i finanziamenti previsti dalla misura concorrono a raggiungere gli obiettivi numerici di viabilità forestali ivi già indicati.

Nel settore agricolo, data la dimensione degli investimenti necessari nel campo della razionalizzazione della rete irrigua (per esempio, per gli interventi di conversione degli impianti attualmente a scorrimento in sistemi a maggior efficienza), questa priorità viene perseguita con altri strumenti di programmazione regionali e nazionali (Fondi CIPE).

L'unica misura attivata è:

125 Miglioramento e sviluppo delle infrastrutture in parallelo con lo sviluppo e l'adeguamento dell'agricoltura e della silvicoltura.

**Obiettivo D. Miglioramento delle capacità imprenditoriali e professionali nel settore agricolo e forestale ed inserimento di giovani operatori**

Solo operatori con capacità imprenditoriali e professionali elevate possono gestire i processi di innovazione e di integrazione che sono necessari per rendere sostenibile, dal punto di vista economico ed ambientale, il settore agricolo e forestale.

In questo ambito strategico, il PSR sostiene direttamente l'ingresso in agricoltura di giovani imprenditori, dotati di competenze tecniche adeguate. A questo scopo, prevede l'erogazione del premio di primo insediamento, in

presenza di un piano d'impresa individuale o dell'inserimento dell'azienda in un più ampio progetto di filiera o territoriale, e favorisce l'accesso dei giovani alle misure necessarie per la sua attuazione.

Le azioni di formazione professionale e di informazione, che hanno lo scopo di veicolare la conoscenza scientifica e le pratiche innovative ai soggetti impegnati nei settori agricolo, alimentare e forestale, vengono assunte dalla programmazione del Fondo sociale europeo. L'assegnazione di questa funzione al FSE risponde alla volontà di rendere le attività di formazione e di informazione molto più ampie e strutturate di quanto realizzato nel passato. Le AdG delle due programmazioni opereranno di concerto per rendere le attività formative funzionali alle trasformazioni attivate dal PSR, in particolare per garantire la loro presenza nei progetti di maggiore rilievo, quelli integrati e collettivi, e nel caso di inserimento di giovani imprenditori.

Analogamente, l'accesso ai servizi di consulenza sarà garantito dal Sistema integrato di Servizi di Sviluppo agricolo e rurale (SISSAR), e gli interventi saranno coordinati con l'ERSA, al quale la LR 5/2006 affida la competenza in materia.

Pertanto, in questa linea strategica l'unica misura attivata direttamente dal PSR è:

112 insediamento di giovani agricoltori

## ASSE 2 - MIGLIORAMENTO DELL'AMBIENTE E DELLO SPAZIO RURALE

### **Obiettivo E. Mantenimento dell'attività agricola nelle aree montane per garantirne la funzione di salvaguardia ambientale**

Nel PSR l'obiettivo di tutela del territorio proposto dal PSN è rivolto alle aree montane svantaggiate della regione, essendo la tutela del paesaggio e quella del suolo intrinsecamente legate ai due obiettivi successivi, rispettivamente F e G.

Il ruolo dell'agricoltura per la stabilità ecologica e il mantenimento della presenza umana delle aree montane delle Alpi è indiscutibile e le indennità compensative sono uno strumento ormai consolidato per favorire la permanenza di questa attività svolta in condizioni di svantaggio. Nell'ultimo anno della precedente programmazione, è stato avviato un percorso volto a superare il calcolo delle indennità basato solo sui criteri dell'orientamento produttivo e della fascia di svantaggio ed a definire un valore basato sulla specifica situazione aziendale. Il PSR prosegue in questa direzione per migliorare la relazione tra contributo dato alla tutela ambientale e ammontare del premio.

La misura prevista dal regolamento (CE) n. 1698/2005 ed attivata dal PSR è:

211 Indennità a favore degli agricoltori delle zone montane

### **Obiettivo F. Aumento del pregio ambientale del territorio, in particolare attraverso la salvaguardia del paesaggio e della biodiversità, con un consolidamento della Rete Natura 2000 ed un aumento delle aree ad agricoltura estensiva e di quelle forestali nelle aree di pianura**

La conservazione degli habitat naturali e seminaturali di particolare pregio è un compito dell'intera collettività regionale, ma che vede coinvolti soprattutto gli operatori agricoli e forestali, che gestiscono la quota predominante di queste aree. Il ruolo di questi due settori si estende anche al resto del territorio, ove pratiche più compatibili ed interventi per consolidare il reticolo ecologico possono migliorare il livello di qualità ambientale nelle aree con agricoltura intensiva o a forte presenza di insediamenti.

Gli strumenti previsti dal PSR per favorire l'impegno degli operatori sono formati da un'ampia gamma di premi per specifiche azioni volontarie e le indennità per compensare gli agricoltori degli svantaggi derivati dai vincoli posti dai Piani di gestione o da altri vincoli definiti da misure e norme di conservazione delle aree SIC e ZPS.

Nel settore forestale diventa fondamentale l'attivazione di strumenti che consentano di intervenire in situazioni dove gli ecosistemi forestali sono stati danneggiati dalle calamità naturali, considerato che la situazione in genere più complessa e grave tende manifestarsi dove il valore economico della foresta è medio basso, ma dove la funzione ambientale riconducibile in primo luogo alla difesa idrogeologica è centrale. Sono in questo senso sempre necessari anche adeguati interventi di preventivo.

Le misure attivate sono:

213 indennità Natura 2000

214 pagamenti agroambientali (Sottomisura: agricoltura a basso impatto ambientale, Azioni: 3, 4, 7; Sottomisura: Agricoltura che fornisce specifici servizi ambientali)

216 sostegno agli investimenti non produttivi (in terreni agricoli)

226 ricostituzione del potenziale forestale e interventi preventivi

## REGIONE AUTONOMA FRIULI VENEZIA GIULIA

227 sostegno agli investimenti non produttivi (nelle foreste)

Concorre al raggiungimento di questo obiettivo anche la misura 323 "Tutela e riqualificazione del patrimonio rurale" attraverso il finanziamento ai Piani di gestione dei Siti Natura 2000.

**Obiettivo G. Riduzione della pressione delle attività agricole e della forestazione, in particolare sulle risorse idriche, attraverso la diffusione di pratiche produttive capaci di favorire la gestione sostenibile del territorio**

L'aumento della compatibilità delle attività agricole e forestali è uno degli obiettivi generali del PSR. Queste attività debbono salvaguardare le risorse con le quali operano, a partire da quelle idriche, dal suolo, dalla biodiversità delle specie di interesse economico, razionalizzando i consumi e contribuendo a conservarne la qualità. In questa ottica, il PSR ha affinato e integrato gli strumenti di orientamento delle pratiche agricole verso la sostenibilità presenti nella precedente programmazione per migliorarne l'efficacia.

Gli obiettivi operativi qualificanti sono l'introduzione o il mantenimento dei metodi di agricoltura biologica; la conduzione sostenibile dei seminativi e dei frutteti, entrambe scelte che offrono anche occasioni di valorizzazione economica dei metodi di produzione adottati, ed altri interventi rivolti a ridurre la pressione della produzione intensiva (conversione dei seminativi in prati e pascoli, costituzione e mantenimento di fasce inerbite). Parimenti una sempre maggiore attenzione agli aspetti di tipo ambientale nella conduzione delle superfici forestali può favorire un ulteriore miglioramento dello stato di naturalità delle foreste regionali, già attestato su un livello molto buono e favorire i processi di adesione volontaria ai sistemi di certificazione per la gestione forestale sostenibile riconosciuto a livello internazionale.

Per raggiungere questi obiettivi operativi, sono state attivate le azioni presenti nella misura:

214 pagamenti agroambientali (Sottomisura: agricoltura a basso impatto ambientale).

**Obiettivo H. Ampliamento del contributo del settore primario al problema dei cambiamenti climatici, in particolare alla riduzione dei gas serra**

Il settore agricolo e quello forestale possono offrire un contributo alla riduzione dei consumi di risorse non rinnovabili e alla prevenzione dei cambiamenti climatici. Il PSR sostiene l'aumento di questo apporto, attraverso l'insieme di misure e di azioni che prevedono la diffusione di pratiche agricole e forestali funzionali alla riduzione delle emissioni di gas serra e alla massimizzazione dei "sink" di carbonio nelle foreste e nei suoli agricoli e la realizzazione di investimenti forestali, già considerate per il raggiungimento dei due precedenti obiettivi ambientali.

A questi interventi si affiancano i premi per l'imboschimento in aree di pianura, che concorrono a favorire l'aumento della capacità dei terreni agricoli e, soprattutto, delle foreste di assorbire carbonio e forniscono materia prima per gli impianti di valorizzazione energetica delle biomasse.

Obiettivo centrale è quindi un migliore equilibrio tra le superfici della pianura regionale oggetto attualmente di coltivazioni agrarie in via prevalente a favore di coltivazioni di tipo forestale, con vantaggi sia in termini di migliore assetto del paesaggio rurale che di incremento di biodiversità.

Le misure attivate a questo fine sono:

221 imboschimento di terreni agricoli

223 imboschimento di superfici non agricole

Alla prevenzione dei cambiamenti climatici concorrono anche diverse misure degli assi 1 e 3 che sostengono gli investimenti per la produzione di energia da biomasse e da altre fonti rinnovabili, da parte di imprese agricole, agroalimentari e forestali e di operatori pubblici.

**ASSE 3 - QUALITÀ DELLA VITA NELLE ZONE RURALI E DIVERSIFICAZIONE DELL'ECONOMIA RURALE**

**Obiettivo I. Sviluppo di attività economiche innovative a partire dai flussi di beni e di servizi generati nelle aree rurali**

Nel contesto regionale, uno degli obiettivi da perseguire è la diversificazione delle opportunità di lavoro e di reddito degli imprenditori agricoli e forestali e dei loro familiari, in particolare la componente femminile (in sintonia con la strategia di Lisbona). In una logica di sostenibilità (strategia di Göteborg), il PSR ricerca la creazione di nuove opportunità di reddito attraverso la valorizzazione delle risorse endogene, il raggiungimento di un migliore equilibrio con l'ambiente, la riduzione della dipendenza da fonti energetiche fossili.

In particolare, il PSR individua tre ambiti da privilegiare: l'offerta di servizi di ricettività agrituristica, l'offerta di servizi di turismo sociale e didattico, la produzione di energia da fonti rinnovabili.

Il primo intervento è limitato alla zona montana e pedemontana della regione nonché alla zona del Carso, perché il turismo è il settore con "capacità strutturante" di questo territorio e per cogliere l'opportunità di collegare le aziende agricole allo sviluppo della ricettività diffusa in atto in quest'area.

Negli altri interventi il campo di applicazione si estende alle aree B, C e D della regione nonché nell'area del Carso al fine di ampliare il flusso di servizi collegato al settore primario, sia in un'ottica di potenziamento del reddito e della capacità occupazionale delle imprese, soprattutto quelle di piccole dimensioni, sia di rafforzamento delle relazioni tra tessuto rurale e il resto della comunità regionale.

Le misure attivate risultano, pertanto:

- 311 diversificazione verso attività non agricole
- 312 sostegno alla creazione e allo sviluppo di microrimprese

#### **Obiettivo K. Aumento dell'attrattività per la popolazione e per le imprese, in particolare nelle aree a minor densità abitativa**

L'accesso ai servizi essenziali e la presenza di buone condizioni del contesto sono requisiti indispensabili per sostenere la diffusa ruralità che caratterizza la regione. A questo fine, il PSR ha selezionato alcuni obiettivi operativi, ricercando la sinergia con l'obiettivo di sviluppo dell'occupazione in loco tramite l'utilizzo di risorse endogene. Le misure attivate sostengono la generazione di energia termica ed elettrica a partire dalle biomasse prodotte localmente e la tutela e riqualificazione del patrimonio rurale attraverso l'utilizzo di materiali tipici locali.

La misura 323 finanzia, tra l'altro, la stesura dei Piani di gestione dei Siti Natura 2000. Questo intervento permette di attivare un'adeguata tutela degli ecosistemi, ma è funzionale anche alla valorizzazione a fini turistici del patrimonio ambientale, aumentando così l'attrattività e le occasioni occupazionali nelle aree rurali e, in particolare, in quelle marginali.

Integrano questi interventi, le azioni di animazione rivolte agli operatori locali, funzionali a garantire l'adesione alle strategie di sviluppo rurale e l'efficace progettazione degli interventi previsti in quest'asse.

Per questi obiettivi sono state attivate tre misure:

- 321 servizi essenziali per l'economia e la popolazione rurale
- 323 tutela e riqualificazione del patrimonio rurale
- 341 acquisizione di competenze e animazione in vista dell'elaborazione e dell'attuazione di strategie di sviluppo locale

#### **ASSE 4 - LEADER**

##### **Obiettivo L. Rafforzamento del capitale sociale e della capacità di governo dei processi di sviluppo locale**

Questo obiettivo si esplicita nel coinvolgimento diretto degli attori locali nella definizione della strategia di sviluppo e nella costruzione di partenariati efficienti. Insieme alla presenza di adeguate competenze tecniche nei GAL, questo obiettivo è propedeutico ad aumentare la rilevanza e l'efficacia dei PSL.

In questo ambito, l'attenzione della Regione è volta a sviluppare nei GAL una solida cultura di partenariato per lo sviluppo, ad integrare il PSL con gli altri processi di sviluppo partecipato in atto e a coordinare meglio la programmazione dei GAL con quelle degli enti territoriali e funzionali.

Parallelamente, nel PSR e nel Regolamento di attuazione vengono definite nuove procedure per la selezione delle proposte e per la gestione amministrativa, atte a garantire un effettivo contributo dei PSL agli obiettivi di questo asse e a quelli verticali dei precedenti assi.

La misura attivata è:

- 431 gestione del gruppo di azione locale, acquisizione di competenze, animazione

##### **Obiettivo M. Valorizzazione delle risorse endogene dei territori rurali**

Accanto all'approccio partecipativo, la programmazione Leader si caratterizza per il forte orientamento a valorizzare le risorse endogene. La costante presenza di questi due elementi differenzia gli interventi del PSL da quelli attuabili con le altre procedure del PSR.

La strategia di sviluppo locale individuata per il Friuli Venezia Giulia, assume come tema unificante e caratterizzante il turismo rurale sostenibile, non inteso quindi come settore, ma come attività strutturante l'intera economia e società locale. Per questo motivo, attorno a questo tema sono state attivate le tre misure che concorrono agli obiettivi di ciascuno dei primi tre Assi del PSR.

*REGIONE AUTONOMA FRIULI VENEZIA GIULIA*

---

Nella programmazione 2007-2013, la cooperazione sarà integrata alle altre misure del PSL e funzionale all'acquisizione di competenze da parte degli attori locali e alla partecipazione a reti tematiche.

Sono state attivate tutte le misure previste dal regolamento (CE) n. 1698/2005:

- 411 competitività
  - 412 gestione dell'ambiente/del territorio
  - 413 qualità della vita/diversificazione
  - 421 cooperazione interterritoriale e transnazionale
-

### 3.2.3 ARTICOLAZIONE TERRITORIALE DEGLI OBIETTIVI

In analogia con il Piano Strategico Nazionale, il territorio regionale è stato suddiviso in quattro tipologie di aree rurali:

- A - poli urbani;
- B - aree rurali ad agricoltura intensiva specializzata;
- C - aree rurali intermedie;
- D - aree rurali con problemi complessivi di sviluppo.

All'interno di questa classificazione, sono state codificate le sottozone A1, B1 e C1, rappresentative della zona omogenea del Carso.

Questa classificazione delle aree rurali è stata utilizzata per scopi analitici, per orientare la strategia in modo più confacente alle necessità territoriali, per definire l'ambito di applicazione di alcune delle misure previste dal regolamento (CE) n. 1698/2005 o per evidenziare la presenza di priorità territoriali.

Le caratteristiche e i problemi di natura ambientale trovano solo un parziale inquadramento nella ripartizione in aree rurali e richiedono l'individuazione di ulteriori zonizzazioni, collegate alla soluzione di specifici problemi o volte a valorizzare peculiari habitat (aree sensibili ai nitrati, aree Natura 2000, ecc.).

Il seguente schema descrive le principali implicazioni della zonizzazione sulla gestione delle misure, rimandando alle singole misure e azioni la specificazione della localizzazione stessa e ai provvedimenti regionali di attuazione, la precisazione in termini di modalità di accesso o preferenza.

ASSI	OBIETTIV I	LOCALIZZAZIONE E PRIORITÀ TERRITORIALI
Asse 1	A	Le misure a investimento dell'asse 1, in particolare quelle del settore agricolo presentano priorità di tipo settoriale, tematico e territoriale derivate dall'analisi di contesto e dalla successiva valutazione strategica degli obiettivi, come desumibile negli appositi capitoli del PSR. Su tale base nelle singole schede di misura 121 e 123 sono stati individuati i settori aventi priorità strategica nelle diverse aree rurali della Regione, venendo inoltre individuati gli obiettivi prioritari su cui orientare settorialmente l'aiuto agli investimenti. Nei provvedimenti regionali di attuazione e sulla base delle priorità e obiettivi stabiliti nel PSR saranno attribuiti specifici punteggi da applicare in fase di selezione delle domande.
		Le misure forestali del primo asse presentano generalmente una differenziazione territoriale, legata alla tipologia degli interventi. Tali aspetti sono dettagliatamente descritti nelle schede di misura. A titolo esemplificativo si attuano esclusivamente nelle zone C e D:
	A	- Accrescimento del valore aggiunto dei prodotti forestali
	C	- la misura 125 - Miglioramento e sviluppo delle infrastrutture in parallelo con lo sviluppo e l'adeguamento dell'agricoltura e della silvicoltura
Asse 2		Le zonizzazioni di applicazione delle misure e azioni dell'asse 2 in funzione del raggiungimento degli obiettivi prefissati sono:
	E, F	- la delimitazione delle zone svantaggiate ai sensi della Direttiva CEE 273/75 per la misura 211, alcune azioni della misura 214 e della misura 216, la misura 226;
	F	- le Aree Natura 2000 per la misura 213;
	F	- le aree preferenziali descritte all'allegato 4 per diverse azioni della misura 214;

## REGIONE AUTONOMA FRIULI VENEZIA GIULIA

	G	- la zonizzazione di cui all'allegato 5, creata appositamente per ottimizzare i risultati ottenibili dall'applicazione dell'azione 2 della misura 214 relativamente alla "Conduzione sostenibile dei seminativi";
	H	- zone escluse dalla delimitazione delle zone svantaggiate di cui alla Direttiva CEE 273/75, per le misure 221 e 223.
Asse 3	K	L'articolazione territoriale assume maggior importanza per l'asse 3 che si applica alle sole zone rurali della regione (C e D) e alla zona omogenea del Carso, con alcune specificazioni ed eccezioni. In particolare, l'azione per la stesura dei piani di gestione di siti Natura 2000 (Misura 323 – Azione 2) si applica in maniera residuale anche ai territori compresi nell'area B, mentre le iniziative per l'acquisizione di competenze e l'animazione (Misura 341) . sono rivolte alle popolazioni e agli operatori economici dei territori rurali in cui sono attuate le singole misure e azioni previste dagli assi 3 e 4.
	I, K	Gli interventi dedicati all'impiego delle fonti rinnovabili a finalità energetica (Misura 311 – Azione 3 – Impianti per energia da fonti alternative, Misura 312 - Sostegno alla creazione e allo sviluppo di microimprese, Misura 321 – Azione 1 – Impianti per la produzione di energia alimentati da biomasse agricole e/o forestali) sono realizzati principalmente nelle zone C e D e nelle sottozone del Carso (A1, B1, C1) e in maniera residuale in alcuni territori della zona B in prossimità delle aree di reperimento delle biomasse.
	I	Gli incentivi per gli interventi di miglioramento dell'ospitalità agrituristica (Misura 311- Azione 1) sono attuati nelle aree C e D e nei territori di cui all'articolo 2 della legge regionale 33/2002 della zona omogenea montana del Carso (sottozone A1, B1, C1) nonché negli altri territori montani di cui all'articolo 4 lettera d) della LR 33/2002.
Asse 4	L, M	Si realizza esclusivamente nelle aree C e D e nella zona omogenea montana del Carso (sottozone A1, B1, C1).

Relativamente all'asse 2 si ritiene di raggiungere compiutamente i risultati previsti utilizzando anche dei criteri di priorità e/o di selezione delle domande connessi alle peculiarità di alcune aree. Questo aspetto troverà compiuta definizione nei successivi provvedimenti applicativi delle singole misure. Ciò premesso si indicano sin d'ora alcune delle priorità che, per la loro importanza, verranno necessariamente attivate, ferma restando la possibilità di ulteriori eventuali implementazioni in fase di stesura dei predetti regolamenti:

- aree preferenziali di cui all'allegato 4 per la misura 214 – sottomisura 1, azioni 1, 2, 3, 4, 6, 7 – sottomisura 2, azione 1; misura 216;
- appezzamenti confinanti con corsi d'acqua pubblici non arginati e canali consortili limitatamente alla misura 214 – sottomisura 1, azione 2, premio aggiuntivo "Conversione di seminativo in prato" e alla misura 216, azione 2.

Pertanto, data questa ampia differenziazione di contesti rurali, ciascuno con le proprie specificità e percorsi di sviluppo, il compito di ripartire territorialmente gli interventi viene attuato in parte dalla zonizzazione, in parte da ulteriori specificazioni a livello di misura e in parte lasciato alle forme di programmazione previste (progetti integrati territoriali, PSL), che permettono l'inserimento delle diverse misure in un disegno coerente e che facilitano il coordinamento con le altre politiche territoriali e di sviluppo locale.



### 3.2.4 LA RIPARTIZIONE DELLA DOTAZIONE FINANZIARIA

La spesa pubblica totale a disposizione del Programma di sviluppo rurale 2007-2013 del Friuli Venezia Giulia ammonta a 247,21 Meuro, dei quali 108,77 corrispondono alla quota FEASR assegnata alla Regione nell'ambito della ripartizione dell'importo attribuito all'Italia.

Il Piano prevede la seguente distribuzione delle risorse tra gli Assi:

ASSE	FEASR (Euro)	SPESA PUBBLICA (Euro)	Valori percentuali
Asse 1	46.772.390	106.300.886	43,0%
Asse 2	40.246.010	91.468.205	37,0%
Asse 3	10.877.300	24.721.136	10,0%
Asse 4	7.070.245	16.068.738	6,5%
Assistenza Tecnica	3.807.055	8.652.398	3,5%
<b>Totale</b>	<b>108.773.000</b>	<b>247.211.363</b>	<b>100,0%</b>

La ripartizione effettuata definisce un quadro finanziario equilibrato, coerente con gli obiettivi previsti all'interno di ciascun asse.

All'asse 1 "Miglioramento della competitività del settore agricolo e forestale" vengono assegnate 106,30 Meuro, pari al 43%. Il mutamento nei contenuti degli Assi e delle misure non permette un puntuale confronto con la precedente programmazione, ma è possibile affermare che la ripartizione del PSR 2007-2013 prevede un marcato incremento delle risorse a favore dell'asse 1, pur considerando che in questo asse sono confluiti gli interventi per il miglioramento della produttività del settore forestale, mentre nel PSR 2000-06 tutte le misure per la silvicoltura erano riunite nell'asse con finalità ambientale. Tale incremento è giustificato dalla necessità di sostenere questi settori produttivi nello sforzo di riconversione, di ristrutturazione e di ammodernamento per essere in grado di competere. Gli scenari attesi richiedono di privilegiare tutte le politiche che favoriscono un forte orientamento al mercato e riducono il ruolo dei trasferimenti per mantenere redditi comparabili a quelli degli altri settori. L'elevato ammontare risponde alla necessità di sostenere gli investimenti in competenze e in strutture, iniziative - quest'ultime in particolare - dall'alto costo medio. Va, inoltre, ricordato che una parte non marginale degli stanziamenti serve a coprire spese transitorie determinate dagli impegni presi nella programmazione 2000-06.

L'asse 2 "Miglioramento dell'ambiente e dello spazio rurale" ha una dotazione di 91,47 Meuro, pari al 37% della spesa complessiva. Si tratta di una riduzione rilevante in termini di quota percentuale sul totale, meno in valore assoluto rispetto alla programmazione 2000-06, anche in considerazione del passaggio di alcune misure forestali al primo asse. Il minor peso finanziario è legato a diversi fattori, quali:

- l'evoluzione dei requisiti obbligatori per l'accesso alle risorse (condizionalità, buona pratica agricola, gestione forestale sostenibile), che innalzano il livello della compatibilità ambientale delle pratiche produttive;
- la necessità, evidenziata dalla valutazione intermedia della programmazione 2000-2006, di finalizzare meglio gli interventi di riduzione degli input per obiettivo, per settore e per area territoriale e di prevedere modalità di adesione di facile verifica;
- la presenza di interventi ad alto valore ambientale e di elevato costo, quali gli impianti per la produzione di energia e la redazione dei Piani di gestione delle zone Natura 2000, in altri assi;
- l'inserimento in un ambito di intervento a forte domanda di finanziamento, quello degli impianti industriali per la trasformazione di produzioni agricole energetiche (PAE) e del rinnovo della rete irrigua in un'ottica di risparmio in altre programmazioni, nazionali e cofinanziate (si veda cap. 10).

L'asse 3 "Qualità della vita nelle zone rurali e diversificazione dell'economia rurale" ha una disponibilità di 24,72 Meuro, pari al 10% alla quale si aggiunge la parte prevalente di quelle dell'asse 4. Rispetto al PSR precedente si tratta, comunque, di un aumento finanziario notevole, che risponde alla più forte connotazione "rurale" di questa programmazione, all'ampliamento degli obiettivi e all'inserimento di interventi, quali quelli per la produzione di

*REGIONE AUTONOMA FRIULI VENEZIA GIULIA*

---

energia da biomasse di origine agricola e forestale nei borghi rurali, caratterizzati da dimensioni finanziarie significative.

L'asse 4 "Leader" può contare su 16,07 Meuro, pari al 6,5%. Anche in questo caso, si tratta di una crescita delle disponibilità, che risponde all'ampliamento dell'area interessata dall'intervento e all'assunzione di tutti e tre gli obiettivi degli Assi precedenti. Proprio per questo motivo, le risorse assegnate all'approccio Leader possono essere considerate addizionali ai singoli Assi.

L'Assistenza tecnica regionale si avvale del 3,5% delle risorse, perché rispetto alla precedente programmazione, il PSR 2007-2013 presenta notevoli innovazioni procedurali, che richiedono la costruzione di opportuni strumenti di gestione e un accurato accompagnamento, e perché vi è la volontà di rafforzare e mettere a regime il sistema di monitoraggio (si veda Cap. 16).

All'interno dei singoli assi la distribuzione delle risorse è orientativa (Cap. 7) e sarà oggetto di attento monitoraggio durante la fase di attuazione. In ogni asse sono presenti alcune misure che utilizzano una quota rilevante di finanziamento; in particolare emergono le misure che prevedono investimenti e le indennità con un numero elevato di beneficiari, mentre hanno volumi di spesa minori i premi e il sostegno ad investimenti immateriali. Nell'asse 1, le misure di ammodernamento nelle imprese agricole (Misura 121) e in quelle del settore della trasformazione (123) si prevede utilizzino il 71% delle disponibilità per l'obiettivo della competitività dei settori agricolo e forestale. Nell'asse 2, si ha una situazione analoga con il prevalere del peso finanziario delle indennità per svantaggi naturali a favore degli agricoltori delle zone montane (211), seguite dai Pagamenti agroambientali (214), che racchiudono numerosi e diversificate azioni di riduzione degli impatti e di salvaguardia ambientale, con oltre il 70% della spesa per gli interventi ambientali. Nell'asse 3, la concentrazione è ancora più marcata, a favore della misura che incentiva impianti per la produzione di energia da biomasse (321) e la diversificazione verso attività non agricole (311), con l'81% delle risorse. L'asse 4 - Leader ha una struttura particolare ma, anche in questo caso, predominano due misure: quella rivolta a migliorare la qualità della vita e favorire la diversificazione nell'ambito della strategia di sviluppo locale (413) e la misura volta a sostenere la gestione del GAL e l'animazione (431).

In coerenza con il regolamento (CE) n. 1320/2006 della Commissione recante disposizioni per la transizione al regime di sostegno allo sviluppo rurale istituito dal regolamento (CE) n. 1698/2005 del Consiglio, sono state definite le condizioni e le modalità per la transizione, la cui descrizione è rinviata alle singole misure. Complessivamente, per il regime transitorio è prevista una spesa riferibile per quasi due terzi all'asse 1, per un terzo all'asse 2 e per una quota inferiore all'1% all'asse 3. A questa categoria di domande non verranno applicate le condizioni di accesso descritte nel capitolo seguente.

Accanto alle risorse cofinanziate, la Regione Friuli Venezia Giulia ha stanziato fondi integrativi nazionali per ulteriori 56,5 Meuro (cap. 8). La parte prevalente, pari a 35 Meuro, è stata indirizzata ad aumentare il numero dei progetti d'investimento e degli inserimenti di giovani agricoltori sostenuti dal PSR. Una quota significativa (8,5 Meuro) è stata assegnata ai pagamenti agroambientali, in particolare ad ampliare la superficie beneficiaria dei premi per la conduzione sostenibile dei seminativi e dei frutteti, portandola a quasi 15.000 Ha. La quota rimanente, 13 Meuro, incrementa la dotazione dell'asse 3, in particolare delle misure volte a sostenere l'agriturismo e la dotazione di impianti per la trasformazione energetica delle biomasse.

---

### 3.2.5 APPROCCI INTEGRATI AL PSR

In sintonia con quanto indicato nel Piano Strategico Nazionale, il PSR 2007-2013 individua modalità innovative di attuazione degli interventi per assicurare un aumento dell'efficacia. Accanto ai Piani di sviluppo locale attivati dai GAL nelle aree Leader, già presenti nella precedente programmazione, viene prevista la possibilità, sull'intero territorio regionale, di accedere alle misure del PSR attraverso progetti presentati da partenariati, aventi composizione ed ampiezza funzionali agli obiettivi da raggiungere.

Tali tipologie di accesso al PSR mirano a creare una migliore integrazione delle diverse misure previste dal regolamento (CE) n. 1698/2005, a livello di singola impresa, ma soprattutto a livello di settore produttivo ed area territoriale. Per questo, **i progetti integrati di filiera e i progetti integrati territoriali sono la modalità privilegiata di accesso alle risorse del PSR**, in quanto strumenti più appropriati per favorire l'evoluzione del tessuto produttivo verso forme più strutturate, coese e capaci di un migliore inserimento nei mercati locali ed internazionali.

Oltre ai progetti integrati, è previsto l'accesso ai benefici del Programma attraverso **Azioni collettive**, che permettono a più operatori dello stesso settore, segmento produttivo o territorio di presentare la richiesta di contributo per una serie coordinata di interventi, senza che vi sia l'obiettivo esplicito di costruire relazioni strutturate tra i partecipanti.

Questi sistemi di accesso alle misure non confliggono con la **centralità delle imprese**, in particolare di quelle di produzione agricola e di quelle di utilizzazione boschiva, che rimangono i destinatari privilegiati e prevalenti anche negli approcci integrati, ma favorisce gli operatori che fanno scelte strategiche e che si impegnano a costruire partenariati di scopo. Attraverso la priorità per i progetti integrati, il PSR persegue non solo il rafforzamento delle singole imprese attive ai diversi livelli delle filiere produttive o territoriali, ma anche l'orientamento più deciso al mercato e il coordinamento di tutti gli operatori, che rappresentano condizioni utili per garantire l'efficacia e la sostenibilità nel tempo dell'attività imprenditoriale.

In ogni caso, l'utilizzo di pacchetti di misure e dei progetti integrati garantirà il rispetto delle regole della concorrenza tra gli operatori economici del settore.

Tali modalità di accesso verranno gestite nel rispetto delle indicazioni previste dai Regolamenti sul sostegno allo sviluppo rurale per le singole misure e in coerenza con la ripartizione finanziaria. In corso di attuazione, la Regione potrà introdurre le forme di indirizzo che si rendessero necessarie per garantire un'equilibrata adesione alle diverse misure.

Per quanto attiene alla distribuzione territoriale, le modalità di gestione delle misure dovranno rispettare, integrarsi e, possibilmente, rafforzare la concentrazione degli interventi nelle aree individuate come prioritarie per specifiche misure ed azioni aventi obiettivi di natura ambientale.

La Regione promuoverà iniziative di informazione e di animazione propedeutiche alla presentazione dei progetti integrati e delle azioni collettive.

Per l'importanza delle nuove modalità di accesso nella gestione delle misure, si ritiene utile descrivere brevemente le tipologie di azioni integrate e collettive attivate nella programmazione dello sviluppo rurale.

#### **Progetti integrati di filiera (PIF)**

##### *1) Definizione*

Si definisce progetto di filiera, la richiesta di accesso a più misure del PSR, presentata da un insieme di imprese, caratterizzate da un'integrazione verticale in atto o potenziale, ossia da relazioni per la produzione-trasformazione-distribuzione-commercializzazione di un prodotto agricolo o forestale.

Per rientrare in questa modalità, il progetto deve essere presentato da soggetti operanti in almeno due diversi segmenti dello stesso comparto produttivo e determinare una miglior **integrazione produttiva**, al fine di ottenere il rafforzamento competitivo, l'aumento del valore aggiunto prodotto e una sua maggior sicurezza nel tempo, a beneficio degli operatori che partecipano alla filiera, in particolare dei produttori agricoli e degli imprenditori forestali.

##### *2) Motivazioni*

L'approccio di filiera risulta appropriato ed offre un apporto specifico in particolare nei casi di:

---

*REGIONE AUTONOMA FRIULI VENEZIA GIULIA*

---

- creazione o rafforzamento dei diversi segmenti delle filiere produttive, in particolare di quelli individuati come anelli deboli o mancanti, superando le limitazioni oggi presenti allo sviluppo di alcuni comparti;
- miglioramento della qualità della produzione in termini di formazione, tracciabilità, certificazione, marchi di qualità, promozione ed informazione;
- riorientamento dei comparti regionali con problemi di mercato o con ridotte prospettive verso nuove produzioni;
- avvio di nuove produzioni e l'utilizzazione di biomasse agricole o forestali come fonte energetica sostenibile e rinnovabile;
- orientamento secondo logiche di mercato delle produzioni forestali, con particolare riguardo alla trasparenza dei prezzi ed alla sostenibilità ambientale.

### 3) Beneficiari

I soggetti beneficiari diretti del Progetto di filiera sono quelli riconducibili alle singole misure del PSR.

### 4) Misure e finanziamenti attivabili

Sono ammissibili progetti di filiera che prevedono interventi presenti nell'asse 1, ma possono essere finanziate anche operazioni relative all'asse 2, quando funzionali e nel rispetto delle norme e delle indicazioni previste dal PSR e dal provvedimento di attuazione per ogni misura.

Le domande proposte all'interno di progetti di filiera usufruiscono dei livelli massimi di incentivazione previsti per ciascuna misura dal Regolamento (CE) 1698/2005 per quella tipologia di beneficiario e di aiuto.

Con i provvedimenti regionali di applicazione verrà stabilita la spesa pubblica massima prevista per un singolo progetto di filiera, considerando la somma degli aiuti ad investimenti e dei premi.

### 5) Modalità di accesso

L'accesso alle misure previste nel PSR avviene tramite la presentazione di un **Progetto di filiera**, predisposto su specifica modulistica, corredato dalle schede progettuali delle imprese che vi partecipano. Il Progetto prevede l'accesso da parte dei singoli beneficiari ad una o più misure del PSR, anche in forma coordinata con altri strumenti di finanziamento.

I soggetti che concorrono all'attuazione del Progetto di filiera sottoscrivono un **Patto di filiera**. Ad aggregarsi saranno principalmente aziende agricole, agroindustriali, forestali o di servizio, ma potranno aderire anche altri soggetti direttamente interessati allo sviluppo della filiera.

Contestualmente alla sottoscrizione, i soggetti partecipanti individuano all'interno del partenariato, il soggetto destinato a rappresentare il patto e ad assicurare la coerenza strategica e il monitoraggio nella fase di realizzazione del Progetto di filiera. Il rappresentante dovrà essere un sottoscrittore del Patto, anche se non necessariamente un beneficiario diretto del PSR. Il Patto avrà efficacia vincolante tra i singoli proponenti in termini di impegno a dare corso effettivo alle singole azioni individuali, costituenti il progetto integrato. Il provvedimento regionale di attuazione stabilirà le forme di riduzione del sostegno, nel caso il progetto non raggiunga la soglia del 70% degli interventi previsti.

Gli oneri di costituzione e gestione del patto non saranno finanziabili con il PSR.

## **Progetti integrati territoriali (PIT)**

### 1) Definizione

Si definisce progetto integrato territoriale la richiesta di accesso a più misure del PSR, presentata da un insieme di soggetti pubblici e privati, operanti in un ambito territoriale sub-regionale, che perseguono obiettivi coordinati di interesse economico, sociale ed ambientale, attraverso l'**integrazione territoriale** dei singoli interventi.

L'approccio d'area è una modalità funzionale alla creazione di occasione di reddito, alla riqualificazione paesaggistica ed ambientale, allo sviluppo di servizi in ambito rurale, attraverso la valorizzazione dei patrimoni e delle vocazioni produttive locali e delle sinergie tra azioni pubbliche ed interventi privati.

### 2) Motivazioni

I Progetti integrati territoriali (PIT) sono uno strumento idoneo per conseguire obiettivi quali:

- l'incremento della competitività dei sistemi produttivi locali, attraverso il rafforzamento sinergico delle imprese attive in un determinato ambito territoriale;
  - la realizzazione di processi produttivi e/o gestionali coordinati, finalizzati a conseguire un miglioramento dell'impatto ambientale o del bilancio energetico dell'attività agricola e forestale;
-

## PROGRAMMA DI SVILUPPO RURALE 2007-2013

- la valorizzazione ambientale e paesaggistica di un territorio rurale, con interventi coordinati degli enti locali e delle imprese agricole e forestali;
- l'avvio di nuove produzioni e dell'utilizzazione di biomasse agricole o forestali locali come fonte energetica sostenibile e rinnovabile;
- la valorizzazione del turismo rurale, attraverso il rafforzamento sinergico delle imprese attive in un determinato ambito ed azioni di marketing territoriale;
- lo sviluppo equilibrato del territorio e il rafforzamento del tessuto di relazioni economiche intersettoriali.

### 3) Beneficiari

I soggetti beneficiari diretti del Progetto integrato territoriale sono quelli riconducibili alle singole misure del PSR.

### 4) Misure e finanziamenti attivabili

Potranno essere attivati interventi relativi agli assi 1, 2 e 3, purché coerenti con la logica di sviluppo locale integrato identificata.

Le domande presentate all'interno di progetti integrati d'area usufruiscono dei livelli massimi di incentivazione previsti per ciascuna misura dal regolamento (CE) n. 1698/2005 per quella tipologia di beneficiario e di aiuto.

Con i provvedimenti regionali di applicazione verrà stabilita la spesa pubblica massima prevista per un singolo progetto territoriale, considerando la somma degli aiuti ad investimenti e dei premi.

### 5) Modalità di accesso

L'accesso alle misure avverrà attraverso il finanziamento di un progetto che prevede interventi trasversali, localizzati in un ambito geografico coincidente a circoscrizioni amministrative esistenti, avendo come dimensione minima il territorio di un singolo Comune. In conformità a quanto previsto dall'art. 25 della L.R. 9.1.2006 n. 1, gli ambiti sovracomunali possono coincidere con le unioni di Comuni, con le associazioni di più Comuni o, possibilmente, con gli Ambiti di Sviluppo Territoriale (A.S.TER.). L'ambito territoriale potrà corrispondere anche al territorio di competenza degli Enti Parco.

I soggetti che concorrono all'attuazione del progetto integrato d'area sottoscrivono un **Patto per lo sviluppo rurale**. Il patto può coinvolgere imprese ed istituzioni, operanti nel medesimo ambito territoriale, principalmente aziende agricole, forestali, di servizio ed enti pubblici. Le Comunità Montane e le Province partecipano alla definizione, promozione e attuazione del progetto d'area in relazione alle proprie competenze amministrative e ai propri programmi di sviluppo e concorrono all'attuazione del presente Programma anche attraverso il coordinamento delle proposte progettuali avanzate dai Comuni.

Il partenariato individua nel proprio ambito l'ente territoriale, o altro soggetto, al quale attribuire la funzione di rappresentare il partenariato, assicurare coerenza strategica e monitorare la fase di realizzazione del progetto di aggregazione d'area.

L'accesso alle misure previste nel PSR avviene tramite la presentazione di un **Progetto integrato territoriale**, predisposto su specifica modulistica, corredato dalle schede progettuali dei potenziali beneficiari che vi partecipano. Il progetto è strutturato in obiettivi di sviluppo locale integrato e in conseguenti azioni individuali, per le quale viene richiesto il sostegno finanziario.

Il provvedimento regionale di attuazione stabilirà le forme di riduzione del sostegno, nel caso il progetto non raggiunga la soglia del 70% degli interventi previsti.

Con distinto provvedimento di carattere normativo e/o regolamentare, la Regione potrà stabilire specifiche forme agevolative per il concorso nelle spese di progettazione di strategie di sviluppo locale da parte degli enti territoriali promotori. Le spese finanziabili dovranno riferirsi alle attività connesse all'individuazione preliminare dei fabbisogni e delle potenzialità, al coordinamento delle diverse progettualità e alla redazione del Progetto di aggregazione e del Patto per lo sviluppo. Le risorse finanziarie saranno individuate a carico del bilancio regionale, nell'ambito delle forme agevolative riservate dalla Regione allo sviluppo delle gestioni associate tra enti locali (L.R. 9.1.2006, n.1).

In un'ottica di approccio integrato allo sviluppo locale, la Regione potrà riconoscere il Patto come strumento funzionale alla realizzazione degli obiettivi, che il partenariato locale ha definito in forma sussidiaria, e all'accesso ai relativi finanziamenti di fonte anche diversa dal PSR (Obiettivo Competitività, Piano di Valorizzazione Territoriale previsto dalla L.R. 9.1.2006 n. 1).

REGIONE AUTONOMA FRIULI VENEZIA GIULIA

---

### Azioni collettive (AC)

#### 1) Definizione

L'Azione collettiva è una modalità di accesso alle risorse del PSR, attraverso la presentazione da parte di più imprese o di altri soggetti di una proposta di **interventi integrati riferibili a un unico segmento della filiera e/o coordinati per il raggiungimento di uno specifico obiettivo di carattere produttivo o ambientale.**

L'approccio orizzontale punta a rafforzare la competitività e a favorire la compatibilità ambientale delle imprese partecipanti a specifici settori produttivi o ambiti territoriali, attraverso il coordinamento progettuale di un insieme di operatori. Rispetto ai precedenti approcci integrati, prevede obiettivi più limitati ed aggregazioni meno strutturate.

#### 2) Motivazioni

Le Azioni collettive possono essere strumento efficace nel conseguire obiettivi di:

- miglioramento della qualità della produzione in termini di formazione, tracciabilità, certificazione, marchi di qualità, promozione ed informazione, ivi compresa la creazione di punti comuni per la vendita diretta;
- conversione degli orientamenti produttivi;
- razionalizzazione dell'uso delle risorse idriche;
- avvio di nuove produzioni e dell'utilizzazione di biomasse agricole o forestali locali come fonte energetica sostenibile e rinnovabile;
- salvaguardia e/o miglioramento ambientale.

#### 3) Beneficiari

I soggetti beneficiari del Progetto collettivo sono quelli previsti dalle singole misure del PSR.

#### 4) Misure e finanziamenti attivabili

Il Progetto è finalizzato ad uno specifico obiettivo del PSR e, pertanto, la quota rilevante delle azioni individuali, per le quali viene richiesto il sostegno finanziario, deve essere riconducibile ad una o alcune misure contenute in uno degli assi 1, 2 e 3.

Con i provvedimenti regionali di applicazione verrà stabilita la spesa pubblica massima prevista per un singolo progetto collettivo, considerando la somma degli aiuti ad investimenti e dei premi.

Le singole Misure del PSR prevedono per le domande proposte all'interno delle Azioni collettive livelli di incentivazione più favorevoli di quelli ottenibili da un beneficiario singolo, ma inferiori a quelle indicate per i progetti integrati. Qualora non diversamente previsto a livello di singola misura/azione, l'aiuto o il premio per le domande presentate attraverso l'approccio collettivo è ridotto di 5 punti rispetto alle percentuali previste per le misure/azioni presentate attraverso gli approcci integrati, fatte salve eventuali disposizioni per specifiche misure per le quali non è prevista la riduzione dell'aiuto anche nella modalità di accesso individuale.

#### 5) Modalità di accesso

L'accesso alle misure previste nel PSR avviene tramite la presentazione di un **Progetto collettivo**, predisposto su specifica modulistica, corredato dalle schede progettuali dei potenziali beneficiari che vi partecipano.

Il Progetto prevede l'accesso da parte dei singoli soggetti beneficiari ad una o più misure del PSR, anche in forma coordinata con altri strumenti di finanziamento.

I soggetti che concorrono all'attuazione del Progetto sottoscrivono un **Accordo collettivo**, che consiste nell'accordo vincolante che lega tra di loro i beneficiari per la realizzazione del progetto.

Contestualmente alla sottoscrizione dell'accordo, i partecipanti individuano all'interno del partenariato il soggetto destinato a rappresentarli, ad assicurare la coerenza strategica e a monitorare la fase di realizzazione del Progetto collettivo.

Per questa modalità di accesso, i criteri di selezione riguarderanno tra l'altro: il livello di aggregazione, gli obiettivi del progetto, il ricambio generazionale, le pari opportunità, la cantierabilità degli interventi.

Il provvedimento stabilirà le forme di riduzione del sostegno, nel caso il progetto non raggiunga la soglia del 70% degli interventi previsti.

---

### Approccio Leader

Il PSR assegna all'asse 4 (approccio Leader) gli obiettivi prioritari del rafforzamento del "capitale sociale" e della valorizzazione delle risorse endogene dei territori rurali, in linea con le priorità delineate dagli Orientamenti strategici e dal Piano strategico nazionale.

In conformità delle finalità e dei limiti delineati ai livelli comunitario, nazionale e regionale, l'approccio Leader presuppone e incoraggia la capacità di governo locale dei processi di sviluppo ("governance" locale), attraverso l'interazione degli attori locali in partenariati pubblico-privati (i GAL, gruppi di azione locale). Pertanto, secondo l'approccio Leader, spetta ai GAL definire per il proprio territorio le strategie di sviluppo locale e gli interventi attuabili con le risorse disponibili, in coerenza con la strategia da essi disegnata, facendosi responsabili della loro attuazione. A tal fine i GAL adottano un Piano di sviluppo locale (PSL), articolato secondo quanto indicato nella scheda della misura 410, il quale contiene le iniziative (interventi contributivi, progetti) finanziabili con il PSR in quanto rispondenti alle ricordate misure dell'asse (410, 421 e 431).

Le modalità di attuazione dell'asse e delle relative misure sono espone nelle schede di misura, alle quali si fa rinvio.

### 3.2.6. ALTRE MODALITÀ DI ACCESSO ALLE MISURE DEL PSR

#### 3.2.6.1 MODALITÀ DI ACCESSO ESCLUSIVAMENTE INDIVIDUALE SENZA RIDUZIONE PER IL PERIODO 2007-2013

a) **Misura 132.** I costi per la partecipazione ai sistemi di qualità alimentare riconosciuti attengono alle singole aziende e pertanto l'accesso a tale misura avverrà solo in forma singola.

b) **Misura 211 e misura 213.** Le indennità a favore degli agricoltori delle zone montane e le indennità Natura 2000 prevedono esclusivamente l'adesione individuale per il loro significato di compensazione di specifiche diseconomie aziendali nello svolgimento delle attività agricole, volta a garantire un flusso di importanti servizi ambientali privi di valore commerciale.

c) **Misura 311- Azione 3 - Impianti per energie da fonti alternative.** La programmazione regionale in tema di energia per la quale è prevista la piena attuazione entro il 2010, ripone grandi aspettative sulla produzione di energie rinnovabili. Si ritiene che questa modalità sia la più opportuna per favorire il raggiungimento in tempi rapidi degli obiettivi individuati

#### 3.2.6.2 MODALITÀ DI ACCESSO ANCHE INDIVIDUALE CON RIDUZIONI DI AIUTO PER IL TRIENNIO 2007-2009

##### a) **misura 121 e 123 - azione 1**

L'adesione individuale per i due interventi strutturali più rilevanti per gli investimenti nel sistema agroalimentare è prevista esclusivamente nei primi 3 anni di programmazione con l'obiettivo di favorire un passaggio graduale alle forme di progettualità integrata.

La percentuale di contributo è di 10 punti inferiore a quella prevista per le stesse misure/azioni nei progetti integrati, nel rispetto dei valori minimi indicati dai regolamenti (CE) n. 1698/2005 e n. 1974/2006 e fatto salvo quanto indicato al punto 1.3.

##### b) **"pacchetti di misure"**

Con questa locuzione si intende la domanda del singolo beneficiario a valere su più misure e/o interventi del Programma.

La percentuale di contributo è di **10 punti inferiore** a quella prevista per le stesse misure/azioni nei progetti integrati, nel rispetto dei valori minimi indicati dai regolamenti (CE) n. 1698/2005 e n. 1974/2006.

#### 3.2.6.3 MODALITÀ DI ACCESSO SENZA RIDUZIONI DI AIUTO E PER IL PERIODO 2007-2013

a) **misura 112.** Considerata l'importanza e le modalità temporali del ricambio generazionale nel settore primario, il premio all'insediamento viene erogato senza alcuna riduzione indipendentemente dalla modalità di accesso.

b) **misure 214, 215 e 216.** Rispondendo a priorità territoriali o a specifiche scelte aziendali, la domanda per queste misure potrà essere presentata, sia all'interno di progetti collettivi, sia individualmente.

c) **misura 121** per gli investimenti strettamente funzionali alla filiera corta e in caso di investimenti finalizzati al ripristino di strutture, impianti e macchinari in seguito a eventi di carattere eccezionale

---

*REGIONE AUTONOMA FRIULI VENEZIA GIULIA*

---

Con il termine di filiera si intende l'insieme di fasi produttivo-economiche e delle relative imprese coinvolte nella realizzazione di una determinata produzione. La lunghezza della filiera dipende allora dal numero di fasi e imprese coinvolti; più il numero si riduce, più la filiera si accorcia sino ad arrivare a quella "monosoggettiva", ovvero filiera corta, dove produzione, trasformazione, e vendita al dettaglio si concentrano in un'unica impresa.

Non v'è dubbio che, specie in alcuni comparti e/o ambiti territoriali, la filiera corta aziendale ricopra un ruolo significativo per il miglioramento della redditività agricola e per il miglioramento della quota di valore aggiunto trattenuto dall'impresa, anche se in forma differenziata a seconda dei settori della produzione di base interessati.

Considerata la notevole sinergia rinvenibile tra la filiera corta monosoggettiva e la effettiva riconoscibilità del legame territorio-prodotto-consumatore, sono presi in considerazione solo gli investimenti finalizzati all'ottenimento e alla vendita diretta al consumatore finale. In tal caso l'intensità dell'aiuto non subisce alcuna riduzione rispetto ai massimi consentiti.

A tale scopo nei piani aziendali dovrà essere dimostrata la correlazione progettuale tra gli investimenti previsti e l'obiettivo della filiera corta. Deve essere altresì dimostrato che la prevalenza del prodotto, al quale sono legati gli investimenti, deve essere destinato alla vendita diretta al consumatore. Tale dimostrazione sarà basata sulla superficie utilizzata aziendale (SAU) ovvero, per i prodotti trasformati, su documentazione e/o registri relativi al dato produttivo del trasformato stesso, ovvero su altra documentazione utile.

Con provvedimento regionale di attuazione potranno essere stabilite, con particolare riferimento alla produzioni di qualità e tenuto conto della situazione a livello di settore produttivo, le categorie di produzioni che usufruiranno degli interventi funzionali alla filiera corta.

### **3.2.7. SELEZIONE DEI PROGETTI E INDICAZIONI TRASVERSALI**

Con i provvedimenti regionali di applicazione, fatto salvo quanto già previsto nel PSR in materia di priorità territoriale e settoriale, sono stabilite le modalità e i criteri di selezione e di priorità dei progetti da ammettere a finanziamento, mirati al raggiungimento degli obiettivi, in particolare efficienza, redditività, qualità, innovazione, integrazione, orientamento al mercato, beneficio ambientale e differenziati per tipologia di approccio.

I criteri riguarderanno in particolare:

- per i PIF: il livello di aggregazione, il ruolo delle imprese agricole e forestali, la qualificazione della produzione, il ricambio generazionale, le pari opportunità, la cantierabilità degli interventi, le priorità territoriali in ragione dei singoli settori produttivi;
- per i PIT: il livello di rappresentanza del territorio, l'integrazione delle proposte, la tutela del territorio, il ricambio generazionale, le pari opportunità, la cantierabilità degli interventi;
- per le AC: il livello di aggregazione, gli obiettivi del progetto, il ricambio generazionale, le pari opportunità, la cantierabilità degli interventi.

Per le misure dell'asse 1 saranno inoltre stabilite priorità agli imprenditori agricoli professionali (IAP) di cui al DLgs 29 marzo 2004, n. 99, e successive modifiche e integrazioni, in funzione della tipologia dell'approccio.

Per gli interventi a sostegno della filiera corta potranno essere stabilite eventuali priorità di accesso per specifici settori produttivi e criteri di selezione, legati tra l'altro al carattere innovativo della proposta rispetto all'instaurazione del rapporto produttore-consumatore.

Sono fatte salve specifiche disposizioni per l'accesso indicate all'interno delle singole misure/azioni.

---



### **3.2.8. INTERVENTI REGIONALI PER I SETTORI AGRICOLO E FORESTALE COMPLEMENTARI ALLE MISURE DEL PROGRAMMA**

La programmazione dello sviluppo rurale si inserisce nel quadro generale della programmazione regionale e costituisce uno strumento fondamentale per il sostegno dei comparti agricolo, agroalimentare e forestale della Regione.

In particolare negli ultimi anni, la Regione si è impegnata a svolgere azioni di sostegno destinate ai settori strategici dei comparti agricolo, forestale e delle aree naturali mirate ad accompagnare le misure ed azioni dello sviluppo rurale. Per tale attività sono riservate annualmente importanti risorse finanziarie del bilancio pluriennale della regione.

Con i fondi regionali si intende continuare questa azione ed integrare l'intervento ordinario regionale con il Programma di sviluppo rurale 2007-2013, concentrando l'attenzione e le risorse finanziarie del bilancio regionale verso interventi complementari a quelli del PSR, ritenuti strategici per la crescita, ammodernamento, miglioramento del sistema agricoltura - foreste e delle aree naturali dall'analisi svolta e dalla strategia individuata.

Il Piano strategico della Regione Friuli Venezia Giulia riporta una ampia illustrazione delle attività che la Direzione centrale delle risorse agricole, naturali forestali e montagna sta realizzando. Le azioni più significative per l'area agricoltura si indirizzano a:

- razionalizzare l'assistenza tecnica alle aziende agricole, mediante la legge regionale n. 5/2006 concernente la programmazione del sistema integrato dei servizi di sviluppo agricolo e rurale (SISSAR);
- sviluppare la ricerca e l'innovazione delle imprese agricole e forestali, mediante appositi regolamenti di attuazione della legge regionale n. 26/2005;
- sostenere l'accesso delle aziende agricole al credito con il Fondo di rotazione in agricoltura;
- procedere alla riorganizzazione fondiaria in montagna con un'apposita disciplina contenuta nella recente legge regionale n. 16/2006 e mirante a ridurre la frammentazione delle superfici produttive.

Una particolare attenzione è stata riservata al programma decennale della bonifica ed al finanziamento di opere pubbliche di irrigazione, volte a razionalizzare l'uso delle risorse in un'ottica di risparmio e a prevenire i danni da eventi calamitosi.

Per il settore forestale si è provveduto ad individuare interventi destinati all'utilizzazione delle biomasse per uso energetico, propedeutici all'integrazione di questa produzione alla "Filiera legno"; recentemente è stato stipulato con il Ministero dell'economia e finanze un Accordo di Programma Quadro per sostenere la filiera legno, attraverso azioni finalizzate alla valorizzazione del patrimonio boschivo e all'uso per fini energetici del legno prodotto in regione.

REGIONE AUTONOMA FRIULI VENEZIA GIULIA

### 3.3 VALUTAZIONE EX ANTE E VALUTAZIONE AMBIENTALE STRATEGICA

#### 3.3.1 VALUTAZIONE EX ANTE

La Valutazione ex-ante e il Rapporto ambientale per la Valutazione ambientale strategica sono stati redatti dal "Centro Interdipartimentale per la Ricerca, lo Sviluppo e la Formazione in Cartografia, Telerilevamento e Sistemi Informativi Territoriali" (Cartesio) dell'Università degli Studi di Udine.

Come indicato dall'articolo 85 del regolamento (CE) n. 1698/2005, la valutazione ex ante ha "fatto parte integrante dell'iter di elaborazione" del programma di sviluppo rurale della Regione Friuli Venezia Giulia. Questa integrazione si è realizzata attraverso il coordinamento del lavoro, nel rispetto dei diversi ruoli e delle loro autonomie, tra il gruppo di valutazione e l'Autorità di Gestione (AdG), sin dalle prime fasi della programmazione.

Durante questo processo iterativo, il contributo del valutatore si è concretizzato in note strutturate contenenti integrazioni informative, osservazioni, elementi valutativi, raccomandazioni di diverso livello, dagli aspetti strategici a quelli puntuali, a seconda del grado di affinamento dei successivi documenti presentati dall'AdG.

Questa sintesi e il Rapporto di valutazione ex ante completo, in allegato al PSR, hanno il compito di presentare il percorso e, dato che il risultato del lavoro svolto si è concretizzato nell'integrazione di molti degli aspetti segnalati dal valutatore nella stesura finale del documento di programma, di descrivere come il PSR abbia trattato gli aspetti indicati dall'art. 85.

Tra i principali apporti della procedura di Valutazione ex ante è possibile segnalare:

- le indicazioni e i contributi utili all'elaborazione dell'analisi di contesto e alla sua sintesi nell'analisi SWOT;
- il supporto scientifico all'analisi delle filiere, che ha condotto alla definizione dei fabbisogni e degli approcci integrati;
- la collaborazione nella verifica degli elementi emersi dalle valutazioni delle precedenti programmazioni;
- il richiamo agli obiettivi e alla loro integrazione, che ha contribuito a rafforzare la coerenza interna del programma;
- la cooperazione nella costruzione del sistema di monitoraggio e di valutazione, in particolare per la componente degli indicatori e della loro quantificazione;
- la costruzione di un repertorio di indicazioni e di elementi da considerare nella fase di elaborazione del Regolamento attuativo.

L'apporto del valutatore si è inoltre manifestato in altri aspetti puntuali, rientranti nei singoli assi, misure ed azioni. Tra i risultati ottenuti merita indicare:

- la più rigorosa selezione e definizione della misura 214 "Pagamenti agroambientali" (tramite informazioni integrative ed argomentazioni utili a questo scopo);
- la maggior coesione degli interventi forestali presenti nei diversi assi;
- il forte peso dato nell'approccio Leader all'attivazione di strumenti atti a garantire la costituzione di un effettivo partenariato locale.

#### **Analisi della situazione con riguardo ai punti di forza e di debolezza**

L'analisi di contesto è stata sviluppata a partire dalla quantificazione degli indicatori comuni iniziali (allegato VIII regolamento (CE) n. 1974/2006). Sono stati utilizzate tutte le variabili la cui quantificazione era disponibile dai dati Eurostat messi a disposizione dalla Commissione, ed altre sono state elaborate a partire da fonti statistiche di livello nazionale o regionale.

Accanto a questi sono stati individuati altri indicatori ed altre fonti dati, che hanno permesso una descrizione ampia ed approfondita della realtà regionale. Va evidenziato che, per alcuni tematismi, le informazioni non sono del tutto esaustive, a causa delle limitazioni presenti nelle attuali banche dati disponibili, ma che l'AdG ha effettuato un buon lavoro di ricerca delle fonti aggiornate ed autorevoli. Un problema specifico è legato all'unità statistica di riferimento di molti dati, che non ha permesso di disaggregare l'informazione per le quattro zone rurali regionali identificate nel programma.

Nei pochi casi nei quali le informazioni fornite dalla Commissione divergevano da quelle altre fonti, sono state riportate entrambe e commentate.

Un elemento qualificante dell'analisi è il ricorso alla raccolta di conoscenza non codificata attraverso metodi partecipativi. L'analisi dei settori agricolo e forestale della regione è stata realizzata con la partecipazione dei portatori di interesse e di testimoni privilegiati, che hanno contribuito con rapporti strutturati ed osservazioni alla

descrizione dei punti di forza, di debolezza, delle opportunità e delle minacce di tutti i comparti più rappresentativi del settore primario regionale.

L'analisi SWOT è stata realizzata alla fine di ogni sezione dell'analisi di contesto.

Il valutatore ha dato uno specifico apporto, segnalando la rilevanza delle singole situazioni indicate, dato l'elevato numero degli elementi evidenziati.

#### **Identificazione dei fabbisogni a medio e lungo termine**

La strategia è stata elaborata sulla base dell'analisi della situazione e dei fabbisogni a medio e lungo termine. Questi elementi sono stati identificati per il settore agricolo ed agroalimentare, per la silvicoltura, per l'ambiente, per i sistemi rurali e per le aree Leader.

Per i maggiori comparti della produzione e della trasformazione agricola, sono stati indicati i fabbisogni specifici, tra i quali spesso si riscontra la necessità di nuove competenze e di favorire l'inserimento di giovani imprenditori, la riqualificazione delle produzioni, il rafforzamento della dimensione economica delle aziende e, collegato anche a questo aspetto, la partecipazione a reti produttive e a progetti capaci di accompagnare lo sviluppo dell'impresa.

Per il settore forestale, vi è la necessità di attivare un'economia che ha grandi potenzialità ed importanza ambientale, ma che finora non è riuscita ad esprimerle. Si tratta di intervenire con insieme coordinato di misure atte ad estendere la gestione sostenibile dei boschi regionali, ad aumentare la ripresa forestale utilizzata e l'economia locale legata alla prima trasformazione, nonché a sviluppare il consumo della risorsa legnosa in loco.

In campo ambientale, il settore primario deve intervenire per migliorare la sua relazione con le componenti di alto valore naturalistico e territoriale, nonché per ridurre il suo impatto sulle risorse, in particolare quella idrica. Vi è, inoltre, l'opportunità di sviluppare attività economica a partire da biomasse agricole e forestali, che al momento è molto modesto in regione.

Nell'ambito rurale nel suo complesso, sussistono potenzialità non valorizzate, in particolare nella trasformazione energetica delle biomasse e nel rafforzamento della rete di alto valore naturalistico, mentre più specifiche esigenze sono presenti nelle porzioni del territorio ricadente nelle aree C e D, in termini di sviluppo di attività complementari all'agricoltura e alla silvicoltura.

Nelle aree Leader, i problemi sono maggiormente evidenti e vi è la necessità di valorizzazione le risorse e il patrimonio locale attraverso azioni finalizzate al sostegno a modelli di ricettività turistica diffusa e di limitato impatto, di rafforzare i servizi di prossimità e le iniziative culturali, sportive e ricreative, di rinnovare le attività economiche dei settori primario e secondario e di verificare modalità innovative di cura e valorizzazione del paesaggio rurale.

#### **Obiettivi e risultati**

Il PSR 2007-2013 non può affrontare tutte le esigenze identificate e per questo si coordina con gli altri strumenti per giungere ad una maggior efficacia ed efficienza dell'azione pubblica. In particolare, il PSR indica gli interventi complementari presenti nelle misure finanziate con la Politica agricola comune, specifica gli ambiti d'azione delle programmazioni dei fondi strutturali per il periodo 2007-2013, segnala le altre attività in corso o in previsione da parte della Direzione regionale risorse agricole naturali forestali e montagna.

Il quadro di riferimento di medio lungo periodo è stato sintetizzato nei tre obiettivi generali, che esprimono in forma molto "ricca" ed articolata l'agricoltura, il settore agroalimentare, la silvicoltura che il programma vuole contribuire a costruire.

La ripartizione delle risorse tra i tre obiettivi e tra i quattro assi che li perseguono appare adeguata alla scelta regionale di favorire il raggiungimento di migliori equilibri in campo ambientale soprattutto attraverso lo sviluppo di un settore primario che fondi la sua capacità reddituale sulla compatibilità ambientale. Da qui la scelta di un ampio sostegno alle misure dell'asse 1, con una quota di risorse maggiore delle media nazionale.

I tre obiettivi generali vengono scomposti e precisati in dodici obiettivi specifici. L'impianto proposto è coerente con gli obiettivi di sviluppo rurale sostenibile definiti dal regolamento (CE) n. 1698/2005, e specificati dagli Orientamenti Strategici Comunitari (OSC) e dal Piano Strategico Nazionale (PSN).

Per ciascun obiettivo si sintetizza l'analisi di rilevanza e di efficacia. Per quest'ultima, si presentano gli indicatori di risultato per asse e gli indicatori di prodotto (realizzazione) che concorrono a determinarli, suddivisi per obiettivo specifico e misura.

REGIONE AUTONOMA FRIULI VENEZIA GIULIA

---

#### **Rilevanza**

#### **A. Potenziamento della dotazione strutturale per riqualificare l'impresa agricola, le proprietà forestali e le imprese del settore forestale, per adeguare la produzione alle nuove esigenze di mercato, per aumentare l'efficienza, per introdurre innovazioni, per rafforzare l'integrazione dell'offerta regionale in filiere verticali e territoriali, nonché per aumentare la compatibilità ambientale**

Gli obiettivi sono coerenti con i problemi prioritari del contesto, tra i quali emergono la debolezza di alcune filiere agroindustriali e forestali regionali, la dominanza di prodotti indifferenziati, la scarsa efficienza nell'utilizzo di fattori produttivi, la ridotta diversificazione aziendale verso altre attività di impresa, la scarsa propensione all'innovazione.

L'intervento sulle strutture è anche tra le esigenze più sentite del mondo imprenditoriale regionale a tutti i livelli. L'orientamento a sviluppare progetti innovativi e in forma cooperativa può rafforzare il sistema regionale e contribuire a un reale miglioramento dei settori produttivi.

#### **B. Miglioramento della qualità dei prodotti agricoli e forestali e loro promozione per rafforzare le relazioni con i consumatori**

Tra i fabbisogni è stata rilevata la necessità di innalzare la qualità dei prodotti e di garantirla, quale presupposto al miglioramento dei rapporti con i consumatori e dei risultati delle imprese agroalimentari.

La strategia attivata prevede sia il sostegno agli agricoltori che partecipano ai sistemi di qualità alimentare, sia alle associazioni di produttori per le attività di promozione e informazione.

#### **C. Razionalizzazione delle infrastrutture al servizio della produzione**

Gli interventi perseguono in maniera concreta gli obiettivi comunitari e nazionali di potenziamento delle dotazioni infrastrutturali, concentrandosi su quelle presenti nelle aree di interesse forestale.

#### **D. Miglioramento delle capacità imprenditoriali e professionali nel settore agricolo e forestale ed inserimento di giovani operatori**

Gli obiettivi della misura rispondono ad alcuni fabbisogni rilevati riguardanti l'elevata età media degli agricoltori e la scarsa attrattività del settore per i giovani, nonché la necessità di intervenire per un adeguamento strutturale dell'agricoltura non solo a livello aziendale, ma anche di comparto produttivo e/o territoriale, al fine di accrescerne la capacità competitiva.

La strategia scelta si compone di un'unica misura specifica, volta a favorire l'insediamento di giovani agricoltori, mentre gli altri interventi vengono demandati ad altre programmazioni.

#### **E. Mantenimento dell'attività agricola nelle aree montane per garantirne la funzione di salvaguardia ambientale**

La misura interessa uno dei problemi di maggior rilievo del sistema agricolo regionale: l'abbandono dell'attività agricola e zootecnica nelle aree montane e il conseguente deterioramento delle condizioni ambientali e sociali di questi territori. Le indennità compensative erogate alle imprese favoriscono il mantenimento dell'attività agricola e questa, utilizzando pratiche compatibili con l'ambiente, determina l'adeguata conservazione dell'ambiente e del paesaggio.

La strategia si attua attraverso l'erogazione di indennità a favore degli agricoltori delle zone montane, strumento consolidato ed attualmente non sostituibile.

#### **F. Aumento del pregio ambientale del territorio, in particolare attraverso la salvaguardia della biodiversità, con un consolidamento della Rete Natura 2000 ed un aumento delle aree ad agricoltura estensiva e di quelle forestali nelle aree di pianura.**

La riduzione della biodiversità e della qualità paesaggistica coinvolgono, con caratteristiche diverse, tutto il territorio regionale. Nelle aree ad agricoltura intensiva, queste misure possono favorire una diversificazione dell'uso dominante dei suoli e l'introduzione di elementi strutturali con funzioni ecologiche. Nelle aree con buona qualità ambientale, va garantito il mantenimento delle pratiche agricole e forestali in grado di conservare ed incrementare il capitale naturale.

L'obiettivo viene perseguito con un ampio ventaglio di indennità, premi e sostegno ad attività o realizzazioni non aventi un ritorno economico, adeguate alle diverse situazioni.

---

## PROGRAMMA DI SVILUPPO RURALE 2007-2013

**G. Riduzione della pressione delle attività produttive, agricole e forestali, in particolare sulle risorse, attraverso la diffusione di pratiche produttive capaci di favorire la gestione sostenibile del territorio**

Coniugare una buona redditività e compatibilità ambientale è uno degli obiettivi strategici del programma e questo può essere ottenuto anche attraverso la promozione di pratiche agricole, forestali e zootecniche dotate di minor impatto e localizzate nelle aree che presentano una maggior pressione sulle risorse. Questo risultato viene ricercato con l'introduzione di pagamenti per il minor reddito che si ottiene, almeno nella fase iniziale, dalla realizzazione di pratiche meno intensive.

**H. Ampliamento del contributo del settore primario al problema dei cambiamenti climatici, in particolare alla riduzione dei gas serra**

L'obiettivo di ridurre i gas climalteranti è sempre più presente nell'agenda politica internazionale e in maniera trasversale nelle politiche economiche a tutti i livelli. Il PSR propone premi per l'imboschimento e altri interventi agro e silvo ambientali per favorire i sink di carbonio e la produzione di biomasse vegetali per ottenere. Accanto a queste azioni, il PSR prevede aiuti volti a favorire l'autonomia energetica delle imprese e la diversificazione attraverso la produzione da altre fonti rinnovabili.

**I. Sviluppo di attività economiche innovative a partire dai flussi di beni e di servizi generati nelle aree rurali**

L'obiettivo delle due misure previste è quello di incrementare il reddito prodotto nelle aree rurali attraverso lo sviluppo di attività non del settore primario, ma a questo connesse, sia in aziende agricole, sia in imprese forestali. Tale obiettivo appare rilevante e meritevole di essere perseguito, in particolare nelle imprese con minori dotazioni strutturali e nelle aree marginali.

**K. Aumento dell'attrattività per la popolazione e per le imprese, in particolare nelle aree a minor densità abitativa**

L'obiettivo è quello di aumentare la qualificazione del territorio rurale, per favorire lo sviluppo di attività, iniziative, servizi che favoriscano il mantenimento della residenzialità diffusa e una elevata qualità di vita. Le azioni previste sono molto varie (dal sostegno al mantenimento dell'architettura tradizionale a quello per la redazione dei piani di gestione delle aree Natura 2000) per rispondere ad esigenze ed offrire occasioni a soggetti e ambiti territoriali diversi.

**L. Rafforzamento del capitale sociale e della capacità di governo dei processi di sviluppo locale**

L'obiettivo è funzionale all'attuazione dell'asse, all'affermazione dell'approccio Leader e al successo di qualsiasi politica di sviluppo locale. L'unica azione prevista è quella che comprende la gestione del gruppo di azione locale, l'acquisizione di competenze, l'animazione.

**M. Valorizzazione delle risorse endogene dei territori rurali**

L'obiettivo è rilevante e la scelta del turismo può essere appropriata, perché per gran parte del territorio Leader questo settore può strutturare e dare organicità al processo di sviluppo. L'ampia gamma di azioni si addice alla diversificazione degli interventi richiesti, che spaziano dalla promozione dei panieri agroalimentari locali, alla gestione del territorio, alla promozione di servizi.

**Efficacia**

## ASSE 1 - MIGLIORAMENTO DELLA COMPETITIVITÀ DEL SETTORE AGRICOLO E FORESTALE

Indicatori di risultato comuni (QCMV) o addizionali (FVG)	Misure	Quantificazione	
		Unità di misura	Valore atteso
QCMV (1) Numero di partecipanti che hanno terminato con successo una formazione in materia agricola e/o forestale	111 > Non attivata	-	-
QCMV (2) Aumento del valore aggiunto lordo nelle aziende beneficiarie	112 121 122 123 124	M€	2,7 34,0 1,0 17,6 0,1

## REGIONE AUTONOMA FRIULI VENEZIA GIULIA

	125		0,5
	132		0,5
	133		0,3
	Totale		56,7
QCMV (3) Numero di aziende che hanno introdotto nuovi prodotti e/o nuove tecniche	121	N.	50
	122		15
	123		40
	124		20
	Totale		125
QCMV (4) Valore della produzione agricola soggetta a marchi/norme di qualità riconosciuti		M€	
	132		70
	133		100
QCMV (5) Numero di aziende agricole entrate sul mercato	> Non pertinente		
FVG (1) Volume di legname oggetto di qualificazione	122	Mc	F
FVG (3) Lunghezza della viabilità forestale di neocostruzione	125	Km	
FVG (4) Lunghezza della viabilità forestale sottoposta ad adeguamento funzionale alle nuove esigenze tecnologiche o a interventi di manutenzione straordinaria	125	Km	35
			50

A. Potenziamento della dotazione strutturale per riqualificare l'impresa agricola, le proprietà forestali e le imprese del settore forestale, per adeguare la produzione alle nuove esigenze di mercato, per aumentare l'efficienza, per introdurre innovazioni, per rafforzare l'integrazione dell'offerta regionale in filiere verticali e territoriali, nonché per aumentare la compatibilità ambientale

Codice	Misura	Indicatori di prodotto comuni (QCMV) o addizionali (FVG)	Quantificazione	
			Unità di misura	Valore atteso
121	Ammodernamento delle aziende agricole	QCMV11 - Numero di aziende agricole che hanno ricevuto un sostegno agli investimenti	N.	1000
		QCMV12 - Volume totale degli investimenti	Euro	152 M€
122	Migliore valorizzazione economica delle foreste	QCMV13 - Numero di aziende forestali che hanno ricevuto un sostegno agli investimenti	N.	550
		QCMV14 - Volume totale degli investimenti	Euro	18,37 M€
123	Accrescimento del valore aggiunto dei prodotti agricoli e forestali Azione 1 – Accrescimento valore aggiunto prodotti agricoli	QCMV15 - Numero di imprese beneficiarie	N.	52
		QCMV16 - Volume totale degli investimenti	Euro	72 M€
123	Accrescimento del valore aggiunto dei prodotti agricoli e forestali Azione 2 – Accrescimento valore aggiunto prodotti forestali	QCMV15 - Numero di imprese beneficiarie	N.	130
		QCMV16 - Volume totale di investimenti	Euro	35,91 M€
124	Cooperazione per lo sviluppo di nuovi prodotti, processi e	QCMV17 - Numero di iniziative di cooperazione sovvenzionate	N.	9

## PROGRAMMA DI SVILUPPO RURALE 2007-2013

	tecnologie nei settori agricolo e alimentare	QCMV (senza numero) Numero di aziende che introducono nuovi prodotti o processi	N.	20
--	--	---	----	----

## B. Miglioramento della qualità dei prodotti agricoli e forestali e loro promozione per rafforzare le relazioni con i consumatori

Codice	Misura	Indicatori di prodotto comuni (QCMV) o addizionali (FVG)	Quantificazione	
			Unità di misura	Valore atteso
132	Sostegno agli agricoltori che partecipano ai sistemi di qualità alimentare	QCMV23 - Numero di aziende agricole partecipanti	N.	200
133	Sostegno alle associazioni di produttori per attività di informazione e promozione riguardo ai prodotti che rientrano nei sistemi di qualità alimentare	QCMV24 - Numero di azioni sovvenzionate	N.	46

## C. Razionalizzazione delle infrastrutture al servizio della produzione

Codice	Misura	Indicatori di prodotto comuni (QCMV) o addizionali (FVG)	Quantificazione	
			Unità di misura	Valore atteso
125	Miglioramento e sviluppo delle infrastrutture in parallelo con lo sviluppo e l'adeguamento dell'agricoltura e della silvicoltura	QCMV18 - Numero di operazioni sovvenzionate	N.	20
		QCMV19 - Volume totale di investimenti	Euro	4,46 M€

## D. Miglioramento delle capacità imprenditoriali e professionali nel settore agricolo e forestale ed inserimento di giovani operatori

Codice	Misura	Indicatori di prodotto comuni (QCMV) o addizionali (FVG)	Quantificazione	
			Unità di misura	Valore atteso
112	Insediamento di giovani agricoltori	QCMV3 - Numero di giovani agricoltori beneficiari	N.	450
		QCMV4 - Volume totale degli investimenti	Euro	12 M€

## ASSE 2 - MIGLIORAMENTO DELL'AMBIENTE E DELLO SPAZIO RURALE TRAMITE LA GESTIONE DEL TERRITORIO

Indicatori di risultato comuni (QCMV) o addizionali (FVG)	Misure	Quantificazione	
		Unità di misura	Valore atteso
QCMV (6) Superficie soggetta a una gestione efficace del territorio, che ha contribuito con successo:	Tutte le misure dell'asse 2	Ha	
a) alla biodiversità e alla salvaguardia di habitat agricoli e forestali di alto pregio naturale	211		25.300
	213		1.770

## REGIONE AUTONOMA FRIULI VENEZIA GIULIA

	214		35.440
	216		1.140
	226		200
	227		6.000
b) a migliorare la qualità dell'acqua	214		17.410
	216		940
c) ad attenuare i cambiamenti climatici	214		2.670
	216		940
	221		2.710
	223		75
d) a migliorare la qualità del suolo	211		25.300
	214		35.310
	216		940
e) a evitare la marginalizzazione e l'abbandono delle terre	211		25.300
	214		18.030
	216		1.140
	227		6.00
FVG (6) Capi soggetti a una gestione che contribuisce con successo: - alla biodiversità	214	UBA	630
- evitare la marginalizzazione delle terre	214		260
FVG (7) Energia ottenibile dalla biomassa prodotta	<b>214</b>	<b>Ktep</b>	<b>4,5</b>

## E. Mantenimento dell'attività agricola nelle aree montane per garantirne la funzione di salvaguardia ambientale

Codice	Misura	Indicatori di prodotto comuni (QCMV) / (FVG)	Quantificazione	
			Unità di misura	Valore atteso
211	Indennità a favore degli agricoltori delle zone montane	QCMV28 - Numero di aziende beneficiarie in zone montane	N.	1.500
		QCMV29 - Superficie agricola sovvenzionata in zone montane	Ha	25.300

## F. Aumento del pregio ambientale del territorio, in particolare attraverso la salvaguardia della biodiversità, con un consolidamento della Rete Natura 2000 ed un aumento delle aree ad agricoltura estensiva e di quelle forestali nelle aree di pianura

Codice	Misura	Indicatori di prodotto comuni (QCMV) o addizionali (FVG)	Quantificazione	
			Unità di misura	Valore atteso
213	Indennità Natura 2000	QCMV32 - Numero di aziende beneficiarie in zone Natura 2000/Direttiva quadro acque	N.	490
		QCMV33 - Superficie agricola sovvenzionata in zone Natura 2000/Direttiva quadro acque	Ha	1.770
214	214.1.3. Mantenimento dei prati	QCMV34 - Numero di aziende agricole e di altri gestori del territorio beneficiari	N.	1.300



## PROGRAMMA DI SVILUPPO RURALE 2007-2013

		QCMV35 - Superficie totale interessata dal sostegno agroambientale	Ha	9.000
		QCMV37 - Numero totale di contratti	N.	1.300
214	214.1.4. Mantenimento dei pascoli	QCMV34 - Numero di aziende agricole e di altri gestori del territorio beneficiari	N.	240
		QCMV35 - Superficie totale interessata dal sostegno agroambientale	Ha	8.900
		QCMV37 - Numero totale di contratti	N.	240
214	214.1.7. Recupero e mantenimento di aree a frutticoltura estensiva	QCMV34 - Numero di aziende agricole e di altri gestori del territorio beneficiari	N.	50
		QCMV35 - Superficie totale interessata dal sostegno agroambientale	Ha	105
		QCMV37 - Numero totale di contratti	N.	50
216	216.1 Sostegno agli investimenti non produttivi	QCMV41 - Numero di aziende agricole e di altri gestori del territorio beneficiari	N.	120
		QCMV42 - Volume totale di investimenti	Euro	771.600
		FVG- Muretti ripristinati	Km	20
216	216.2 Costituzione di habitat	QCMV34 - Numero di aziende agricole e di altri gestori del territorio beneficiari	N.	125
		QCMV35 - Superficie totale interessata dal sostegno agroambientale	Ha	940
		QCMV37 - Numero totale di contratti	N.	125
		QCMV42 - Volume totale di investimenti	Euro	1.904.125
226	Ricostituzione del potenziale forestale e interventi preventivi	QCMV54 - Numero di interventi preventivi/ricostitutivi	N.	40
		QCMV55A - Superficie forestale danneggiata sovvenzionata	Ha	200
		QCMV55B - Volume totale di investimenti	Euro	1,7 M€
227	Sostegno agli investimenti non produttivi	QCMV56 - Numero di proprietari di foreste beneficiari	N.	50
		QCMV57 - Volume totale di investimenti	Euro	2,5 M€

G. Riduzione della pressione delle attività produttive, agricole e forestali, in particolare sulle risorse idriche, attraverso la diffusione di pratiche produttive capaci di favorire la gestione sostenibile del territorio

## REGIONE AUTONOMA FRIULI VENEZIA GIULIA

Codice	Misura	Indicatori di prodotto comuni (QCMV) o addizionali (FVG)	Quantificazione	
			Unità di misura	Valore atteso
214	214.1.1. Agricoltura biologica	QCMV34 - Numero di aziende agricole e di altri gestori del territorio beneficiari	N.	455
		QCMV35 - Superficie totale interessata dal sostegno agroambientale	Ha	1.740
		QCMV37 - Numero totale di contratti	N.	455
		FVG: Numero di nidi artificiali installati	N.	160
		FVG - Numero capi oggetto di impegno	UBA	370
214	214.1.2. Conduzione sostenibile dei seminativi e dei fruttiferi	QCMV34 - Numero di aziende agricole e di altri gestori del territorio beneficiari	N.	1.350
		QCMV35 - Superficie totale interessata dal sostegno agroambientale	Ha	13.000
		QCMV37 - Numero totale di contratti	N.	1.350
214	214.1.5. Allevamento razze animali di interesse locale in via di estinzione	QCMV34 - Numero di aziende agricole e di altri gestori del territorio beneficiari	N.	50
		QCMV37 - Numero totale di contratti	N.	50
		PSR: Capi impegnati distinti per razze	UBA	260
214	214.1.6. Conservazione di specie vegetali locali di interesse agrario in via di estinzione	QCMV34 - Numero di aziende agricole e di altri gestori del territorio beneficiari	N.	30
		QCMV35 - Superficie totale interessata dal sostegno agroambientale	Ha	25
		QCMV37 - Numero totale di contratti	N.	30
214	214.2.1. Costituzione e manutenzione di habitat naturali e seminaturali, anche a fini faunistici	QCMV34 - Numero di aziende agricole e di altri gestori del territorio beneficiari	N.	620
		QCMV35 - Superficie totale	Ha	2.670

## PROGRAMMA DI SVILUPPO RURALE 2007-2013

	interessata dal sostegno agroambientale		
	QCMV37 - Numero totale di contratti	N.	620

H. Ampliamento del contributo del settore primario al problema dei cambiamenti climatici, in particolare alla riduzione dei gas serra

Codice	Misura	Indicatori di prodotto comuni (QCMV) o addizionali (FVG)	Quantificazione	
			Unità di misura	Valore atteso
221	Imboschimento di terreni agricoli	QCMV43 - Numero di beneficiari di aiuti all'imboschimento	N.	630
		QCMV44 - Numero di ettari imboschiti	Ha di SAU	2.710
223	Imboschimento di superfici non agricole	QCMV47 - Numero di beneficiari di aiuti all'imboschimento	N.	30
		QCMV48 - Numero di ettari imboschiti	Ha	75

ASSE 3 - MIGLIORAMENTO DELLA QUALITÀ DELLA VITA NELLE ZONE RURALI E DIVERSIFICAZIONE DELLE ATTIVITÀ ECONOMICHE

ASSE 4 - LEADER

Indicatori di risultato comuni (QCMV) o addizionali (FVG)	Misure	Quantificazione	
		Unità di misura	Valore atteso
QCMV (7) Aumento del valore aggiunto lordo di origine non agricola nelle aziende beneficiarie	311	Euro	7.106.000 €
	312		1.500.000 €
QCMV (8) Numero lordo di posti di lavoro creati	311	N.	49
	312		10
	313		-
	323		5
	410		50
	421		-
QCMV (9) Numero di turisti in più	Non pertinente	N.	-
	313 Non attivata		-
QCMV (10) Popolazione rurale utente di servizi migliorati	321	N. di persone	40.000
	323		150
QCMV (11) Maggiore diffusione dell'Internet nelle zone rurali	321 Non attivata	N. di persone	-

## REGIONE AUTONOMA FRIULI VENEZIA GIULIA

QCMV (12) Numero di partecipanti che hanno terminato con successo una formazione	331 > Non attivata 410 341 431	N.	- 10 15
FVG – Numero di pernottamenti in più all’anno Azione 1	311	N.	10.000
FVG – Numero di pernottamenti in più all’anno Azione 2	311	N.	7.000
FVG – MWh/anno prodotti Azione 3	311	MW/anno	9
FVG - Numero aziende che hanno introdotto nuovi prodotti e/o nuove tecniche	312	N	10
FVG – Numero soggetti coinvolti in attività di animazione	341	N	200
FVG – Numero di animatori formato	341	N	15

## I. Sviluppo di attività economiche innovative a partire dai flussi di beni e di servizi generati nelle aree rurali

Codice	Misura	Indicatori di prodotto comuni (QCMV) o addizionali (FVG)	Quantificazione	
			Unità di misura	Valore atteso
311	Diversificazione verso attività non agricole	QCMV58 - Numero di beneficiari	N.	365
		QCMV59 - Volume totale degli investimenti	Euro	€38.400.000
	311.1. Ospitalità agrituristica	FVG (Azione 1): - Numero posti letto realizzati	N.	750
		- Numero aree di sosta realizzate	N.	30
311.2. Fattorie didattiche e sociali	FVG (Azione 2): - Numero aree di sosta realizzate	N.	5	
311.3 Impianti per energia da fonti alternative				
312	Sostegno alla creazione e allo sviluppo di microimprese	QCMV60 - Numero di microimprese beneficiarie	N.	70

## K. Aumento dell’attrattività per la popolazione e per le imprese, in particolare nelle aree a minor densità abitativa

Codice	Misura	Indicatori di prodotto comuni (QCMV) o addizionali (FVG)	Quantificazione	
			Unità di misura	Valore atteso
313	Incentivazione di attività turistiche	Misura s PSR 2000-2006	-	-
321	Servizi essenziali per l’economia e la popolazione rurale 321.2. Impiego di fonti energetiche di origine agricola o forestale a servizio dei villaggi	QCMV63 - Numero di interventi sovvenzionati	N.	400
		QCMV64 - Volume totale degli investimenti	Euro	29.900.000 €

## PROGRAMMA DI SVILUPPO RURALE 2007-2013

323	Tutela e riqualificazione del patrimonio rurale	QCMV66 - Numero di interventi sovvenzionati QCMV67 - Volume totale di investimenti	N. Euro	50 3.872.000 €
341	Acquisizione di competenze e animazione in vista dell'elaborazione e dell'attuazione di strategie di sviluppo locale	QCMV71 - Numero di azioni di acquisizione di competenze e di animazione QCMV73 - Numero di partecipanti alle azioni QCMV72 - Numero di partenariati pubblici-privati beneficiari FVG - Numero giorni di formazione impartita	N. N. N. N.	1 300 30 20

*L. Rafforzamento del capitale sociale e della capacità di governo dei processi di sviluppo locale*

Codice	Misura	Indicatori di prodotto comuni (QCMV) o addizionali (FVG)	Quantificazione	
			Unità di misura	Valore atteso
431	Gestione dei gruppi di azione locali, acquisizione di competenze, animazione	QCMV79 - Numero di azioni sovvenzionate	N.	18

*M. Valorizzazione delle risorse endogene dei territori rurali*

Codice	Misura	Indicatori di prodotto comuni (QCMV) o addizionali (FVG)	Quantificazione	
			Unità di misura	Valore atteso
41	Attuazione di strategie di sviluppo locale 411 - competitività 412 - gestione dell'ambiente/del territorio 413 - qualità della vita/diversificazione	QCMV74 - Numero di gruppi di azione locale («GAL») QCMV75A - Numero di progetti finanziati dai GAL QCMV75B - Numero di beneficiari QCMV76 - Superficie totale in area GAL QCMV77 - Popolazione totale in area Leader	N. N. N. Kmq N.	5 300 290 4.500 200.000

## REGIONE AUTONOMA FRIULI VENEZIA GIULIA

		FVG – numero di posti letto creati	N.	500
		FVG – Campagna di marketing territoriale	N.	5
421	Cooperazione interterritoriale e transnazionale	QCMV78A - Numero di progetti di cooperazione	N.	8
		QCMV78B - Numero di GAL che cooperano	N.	18

**Valore aggiunto comunitario**

Il PSR del Friuli Venezia Giulia contribuisce fattivamente al compito del FEASR di favorire lo sviluppo rurale sostenibile nella Comunità e di concorrere alla realizzazione delle priorità comunitarie (strategia di Lisbona e Goteborg) in termini di crescita, occupazione e sostenibilità.

Il PSR ha ricercato la complementarità e le sinergie con le altre politiche e gli altri strumenti di programmazione, pur con la difficoltà di integrazione per tempistiche diverse.

Il programma contribuisce allo sviluppo e rafforzamento dei partenariati, in particolare a livello locale e regionale, e, in parte meno rilevante, alla promozione delle pari opportunità.

**Priorità comunitarie e lezioni del passato**

Nel suo insieme e nell'ambito dei singoli interventi vengono considerate le priorità comunitarie, in particolare in tema ambientale e sociale. Non sempre la risposta è esaustiva in assoluto, ma può essere considerata valida nell'ambito d'intervento definito per il programma.

L'AdG ha utilizzato ampiamente i risultati e ha tenuto in conto delle raccomandazioni emerse dall'analisi delle programmazioni anteriori, in particolare della valutazione intermedia del PSR 2000-2006. Questa operazione è stata facilitata dall'iterazione con il valutatore ex ante, che aveva provveduto anche alla redazione del precedente documento.

**Procedure di attuazione e modalità di accesso**

Le procedure di attuazione sono adeguate. Vengono previste modalità innovative di accesso alle misure del PSR, quali i progetti integrati di filiera e territoriali e le azioni collettive. Se da un punto di vista dell'efficacia queste forme di intervento sono senza dubbio positive, possono generare complicazioni gestionali. Per questo, nel Regolamento di attuazione vanno individuate le modalità operative più consone a garantire l'efficiente funzionamento delle procedure di selezione e di finanziamento.

**Sistema di sorveglianza e di valutazione**

Il sistema di sorveglianza e valutazione è stato predisposto in conformità con le indicazioni dei regolamenti e dei documenti relativi al Quadro Comune di Monitoraggio e Valutazione. Nei documenti di programma è possibile ritrovare:

- gli indicatori di prodotto e risultato di ciascun intervento al termine della trattazione delle singole misure (cap. 5);
- la sintesi degli indicatori di impatto e la loro quantificazione nel cap. 4.2;
- l'intero quadro degli indicatori di monitoraggio e di valutazione (QCMV ed indicatori aggiuntivi regionali) e loro quantificazione nella valutazione ex ante in allegato.

In questa sede, si ritiene opportuno presentare gli indicatori di risultato per asse e gli indicatori di prodotto (realizzazione) che concorrono a determinarli, suddivisi per obiettivo specifico e misura.

**3.3.2 VALUTAZIONE AMBIENTALE STRATEGICA (VAS) - SINTESI NON TECNICA DEL RAPPORTO AMBIENTALE**

Il Programma di sviluppo rurale 2007-2013 della Regione Friuli Venezia Giulia è soggetto a Valutazione ambientale strategica (VAS) in base alla Direttiva 2001/42/CE, che prevede venga effettuata la valutazione dei piani e dei programmi che possono avere effetti significativi sull'ambiente.

Il fine ultimo della VAS del Programma di sviluppo rurale è quello di favorire una programmazione attenta agli aspetti ambientali, capace di accrescere gli effetti positivi sull'ambiente e di minimizzare quelli negativi. Lo

strumento è un percorso valutativo che si basa sulla realizzazione di un Rapporto ambientale e sullo svolgimento di consultazioni.

Il **Rapporto ambientale** ha lo scopo di individuare, descrivere e valutare gli effetti rilevanti che il programma ha sull'ambiente e di evidenziare le alternative e le altre scelte possibili per migliorarne l'inserimento, come contributo ad una programmazione più efficace e compatibile. In particolare:

- in fase di consultazione, ha messo a disposizione informazioni ed analisi, affinché tutti i soggetti portatori di interesse potessero svolgere in modo efficace le proprie funzioni nell'ambito della procedura di VAS;
- in fase di revisione del documento di programma, il Rapporto ambientale ha supportato l'AdG nell'integrazione e nel miglioramento degli aspetti ambientali della proposta;
- in fase di approvazione del PSR, contribuisce al processo decisionale, offrendo una base informativa integrativa;
- in fase di attuazione, contribuisce a un riferimento per le operazioni di monitoraggio e di valutazione.

Per questo, il Rapporto ambientale del PSR contiene un' **analisi** finalizzata a:

- definire le funzioni della VAS e il ruolo del processo di consultazione;
- identificare le priorità delle politiche comunitarie in tema ambientale;
- precisare il contesto normativo e gli orientamenti, a livello comunitario e nazionale, che guidano la programmazione dello sviluppo rurale regionale;
- descrivere gli aspetti ambientali più rilevanti nel contesto rurale e le tendenze in atto a livello regionale e globale che hanno relazione con il settore agricolo e forestale.

In base a questa analisi è stata sviluppata la **valutazione** del PSR, che ha permesso di indicare:

- gli obiettivi ambientali che il Programma di sviluppo rurale dovrebbe contribuire a raggiungere, coniugando gli obiettivi comunitari con la specifica situazione regionale;
- la coerenza tra gli obiettivi operativi definiti dall'Autorità di Gestione e quelli delle politiche ambientali comunitarie;
- gli effetti ambientali delle singole misure attivate dal PSR;
- l'adeguatezza dell'articolazione territoriale degli obiettivi, della ripartizione finanziaria e delle modalità di accesso alle misure;
- gli effetti cumulativi determinati dall'integrazione di più misure e obiettivi del Programma.

Il Rapporto si chiude con l'identificazione e degli strumenti a disposizione dell'Autorità di Gestione per rafforzare la compatibilità e l'efficacia ambientale del documento di programma e con alcune indicazioni operative.

Le **indicazioni emerse dall'analisi** possono essere così sintetizzate:

- la Strategia per lo sviluppo sostenibile, il Sesto Programma Quadro d'azione comunitario per l'ambiente, le direttive e i documenti elaborati per i diversi settori disegnano un riferimento esaustivo delle priorità europee in campo ambientale;
- gli Orientamenti strategici comunitari per la politica di sviluppo rurale 2007-2013 indicano che alle programmazioni regionali viene richiesto un contributo, in particolare, in tre ambiti prioritari: la biodiversità e la preservazione dell'attività agricola e dei sistemi forestali ad elevata valenza naturale, il regime delle acque e il cambiamento climatico. A livello nazionale, il tema delle acque è stato specificato come tutela qualitativa e quantitativa delle risorse idriche superficiali e profonde e la lista dei temi prioritari integrata con quello della tutela del territorio;
- il territorio del Friuli Venezia Giulia ha una qualità ambientale ancora notevole in tutte le sue componenti, ma presenta alcuni elementi di debolezza. Questi sono riferibili in particolare a situazioni di rischio per il suolo e per le acque, che in alcune zone presentano fragilità legate alla conformazione morfologica ed in altre sono più vulnerabili e sottoposte a pressione determinate da pratiche agricole - ma anche degli altri settori - non adeguate. In altri casi, i problemi sono collegabili ad un'insufficiente tutela o valorizzazione di potenzialità esistenti. Malgrado in questi ultimi anni si siano avviati diversi processi e progetti, l'effettiva tutela della rete ecologica regionale deve essere ancora rafforzata, sia nei suoi nuclei di pregio, sia nei corridoi ecologici, e la prevenzione dei cambiamenti climatici deve essere affrontata in modo compiuto, con strategie di riduzione degli apporti dei gas climalteranti, con una politica di efficienza energetica e di utilizzo di fonti rinnovabili, ma anche con una strategia di difesa del territorio e dell'agricoltura dagli eventi estremi.

La **valutazione ha permesso di indicare** che:

- il Programma ha individuato i maggiori problemi e presenta un quadro programmatico coerente: interviene con un asse dedicato specificamente all'ambiente e un'attenzione trasversale alla tutela

## REGIONE AUTONOMA FRIULI VENEZIA GIULIA

ambientale nelle misure volte a migliorare la competitività del settore agro-forestale e la qualità della vita nelle aree rurali;

- gli effetti attesi in campo ambientale sono positivi, sia a livello di intero PSR, sia di singole misure ed azioni. In alcune misure, non è escluso che qualche intervento possa determinare limitati impatti di segno opposto, ma è possibile rendere insignificante questa occorrenza con opportuni criteri di accesso;
- l'articolazione territoriale degli obiettivi e la ripartizione delle risorse finanziarie appaiono appropriati. Particolarmente interessante è la previsione di una priorità per progetti integrati ed approcci collettivi. Questi strumenti, ed in particolare i progetti integrati territoriali, potrebbero essere molto utili per promuovere una favorevole evoluzione paesaggistica ed ambientale, per lo sviluppo delle vocazioni produttive locali e di servizi in ambito rurale, attraverso sinergie tra azioni pubbliche ed interventi privati;
- gli effetti cumulativi determinati dall'integrazione di più misure sono positivi, grazie alla forte coerenza interna del Programma. Questi effetti potrebbero essere rafforzati proprio dalla presentazione di interventi in forma coordinata da parte di un insieme di operatori;
- il coordinamento con le altre programmazioni comunitarie, con le politiche ambientali regionali e con gli strumenti di pianificazione territoriale può favorire un'ulteriore crescita di coerenza e di efficacia. In particolare, si sottolinea l'importanza di affiancare agli interventi strutturali e alle misure di indirizzo un'azione volta a rafforzare le conoscenze e le competenze.

Rispetto ai temi ed obiettivi prioritari a livello comunitario, nazionale e regionale, il quadro degli obiettivi operativi e delle misure attivate dal programma è il seguente:

OBIETTIVI GENERALI AMBIENTALI	OBIETTIVI OPERATIVI AMBIENTALI	MISURE PERTINENTI
Mantenere o migliorare gli attuali livelli di biodiversità	Effettiva tutela delle aree a maggior valore ambientale e prevenzione dei danni a specifiche aree e specie di interesse prioritario Aumento della qualità degli habitat naturali e seminaturali e riduzione della frammentazione Rafforzamento della rete ecologica (poli e corridoi) nelle aree ad agricoltura intensiva Mantenimento del patrimonio genetico delle specie animali e vegetali di interesse economico Rispetto degli standard di benessere animale Incremento della conoscenza e dell'attenzione ai patrimoni ambientali	211, 213, 214, 216, 227, 323  213, 214, 216, 221, 223, 227, 323  213, 214, 216, 221, 223, 228  214  121, 214  311, 323, 341, 412, 421, 431
Utilizzare le fonti idriche in modo sostenibile Ridurre l'inquinamento idrico da attività agricole	Riduzione dei fabbisogni idrici dell'agricoltura  Riduzione della quantità di fertilizzanti e pesticidi rilasciati nelle zone vulnerabili e a bassa capacità protettiva Riduzione del contributo della componente agricola all'eutrofizzazione	121, 214, 221, 223  214, 216, 221, 223  213, 214, 216, 221, 223
Ridurre l'emissione di gas climalteranti	Diffusione di tecniche colturali e processi produttivi con un miglior bilancio di CO <sub>2</sub> Riduzione degli inquinanti di origine zootecnica Promozione delle foreste come sistemi di immagazzinamento del carbonio	121, 122, 214, 216, 221, 223, 226, 311, 312, 321  121, 214  122, 124, 125, 221, 223, 226

Rispetto a questi obiettivi, il Programma favorisce una gestione efficace del territorio su:

- almeno 67.115 ettari di superficie per incrementare la biodiversità e salvaguardare habitat agricoli e forestali di alto pregio naturale;
- 20.000 ettari per migliorare la qualità dell'acqua;
- 7.275 ettari per attenuare i cambiamenti climatici.



A livello di **impatto** su queste tre componenti:

- la conservazione di habitat agricoli e forestali di alto pregio naturale viene realizzata portando dal 3,1 al 45% la superficie Natura 2000 oggetto di Piani di gestione e salvaguardando specie a rischio, quali il re di quaglie, del quale si vuole ridurre il tasso di declino della popolazione di almeno il 50%;
- la riduzione dei fertilizzanti nelle superfici sovvenzionate sarà pari al 31% dell'attuale livello, determinando una diminuzione del 3,5% del valore medio regionale;
- il contributo all'attenuazione dei cambiamenti climatici viene ottenuto in varie forme, tra le quali l'aumento della produzione di energia rinnovabile, grazie all'aumento della produzione di biomasse per 1,7 Ktep/anno e della capacità di trasformazione di 9,46 Ktep/anno.

Le **conclusioni** che si possono trarre e le **indicazioni** sono le seguenti:

- la procedura di VAS ha permesso una reale partecipazione dei soggetti portatori di interessi ed un utile affinamento del documento di programma, in particolare negli aspetti indicati nel paragrafo 14.2.1 Risultati della consultazione;
- la stesura dei provvedimenti regionali di attuazione può inserire una serie di indicazioni puntuali capaci di incrementare in maniera rilevante l'efficacia ambientale del Programma. Mantenendo sempre come riferimento gli obiettivi e le priorità stabilite, si tratta di favorire l'accesso ai finanziamenti a quelle proposte che, per localizzazione, settore di attività, metodo di produzione, tipologia di impresa, offrono un contributo maggiore e, quindi, di impedire che vi siano anche casi sporadici di interventi con impatti negativi o comportamenti opportunistici, che vanifichino l'azione di tutela;
- da ultimo, al processo di attuazione, il sistema di monitoraggio e di valutazione può offrire informazioni utili, per contenuto e tempistica, a migliorare ed adeguare la realizzazione del Programma.

REGIONE AUTONOMA FRIULI VENEZIA GIULIA

### 3.4 L'IMPATTO DEL PRECEDENTE PERIODO DI PROGRAMMAZIONE 2000-2006

In questo capitolo vengono descritti i principali impatti della programmazione 2000-2006 relativamente al Piano di sviluppo rurale (PSR), compresi gli aiuti aggiuntivi regionali, e all'Iniziativa comunitaria LEADER +.

#### 3.4.1 PIANO DI SVILUPPO RURALE 2000-2006

##### L'ATTUAZIONE - AIUTI COFINANZIATI

Il PSR 2000-2006 della Regione autonoma Friuli Venezia Giulia è stato approvato dalla Commissione delle Comunità Europee con decisione del 29 settembre 2000 n. C(2000) 2902 def.. Le risorse inizialmente assegnate alla regione sono costituite dalla quota in carico alla UE sul "Fondo europeo agricolo di orientamento e garanzia – Sezione garanzia" (cosiddetta quota FEOGA o Piano di Berlino), dalla quota nazionale a carico del Ministero del Tesoro (quota nazionale) e dalla quota a carico della regione (quota regionale).

Sono state attivate le seguenti misure:

Asse	Misura	Titolo
ASSE 1 Sostegno alla competitività delle imprese	A	Investimenti nelle aziende agricole
	B	Insediamiento dei giovani agricoltori
	C	Formazione
	G	Miglioramento delle condizioni di trasformazione e di commercializzazione dei prodotti agricoli
ASSE 2 Sviluppo del territorio rurale	M	Commercializzazione di prodotti agricoli di qualità
	S	Incentivazione di attività turistiche e artigianali nelle zone svantaggiate
ASSE 3 Salvaguardia e valorizzazione delle risorse ambientali	E	Zone svantaggiate
	2078/92	Misure agroambientali – Vecchi impegni
	F	Misure agroambientali
	2080/92	Imboschimento delle superfici agricole – Vecchi impegni
	H	Imboschimento delle superfici agricole
ALTRE AZIONI	I	Altre misure forestali
	2079/92	Prepensionamento – Vecchio regime
	ALTRO	Misure ante 1992 e recuperi

Tabella 82: struttura del PSR 2000-2006

Non tutte le misure sono state attivate dal 2000. Nel primo anno di attuazione infatti si è provveduto a liquidare gli impegni presi nella precedente programmazione e più precisamente quelli delle misure 2080/1992 e 2078/1992. A dicembre 2000 è stato dato ufficialmente il via al PSR 2000-2006 con la pubblicazione del regolamento attuativo e contestuale apertura del primo bando di misura E. Nel 2001 sono stati pubblicati i regolamenti attuativi delle misure A, B, C, F, H, I, S. Da sottolineare che molte delle domande a valere sul 2078/1992 sono state trasformate in nuove impegni di misura F. Nel 2002 è stato pubblicato il regolamento attuativo della misura G e infine nel 2003 quello della misura M.

Per quanto riguarda il livello finale della spesa, nella tabella 83 sono evidenziate le differenze tra la spesa pubblica per misura e asse inizialmente prevista dal Piano di Berlino e quella effettivamente erogata tramite Ag.E.A. (Organismo pagatore per conto della Regione) alla data del 15/10/2006 (termine ultimo per la rendicontazione). Le eventuali discordanze sono dovute dall'influenza di ulteriori cifre decimali non riportate in tabella.

## PROGRAMMA DI SVILUPPO RURALE 2007-2013

Misura	PUBBLICA prevista	peso %	PUBBLICA pagata	peso %	diff. MEURO	diff. %
A	14,050	6,6 %	44,362	17,5 %	+ 30,312	+215,7%
B	18,670	8,8 %	26,434	10,4 %	+ 7,764	+ 41,6%
C	1,040	0,5 %	0,624	0,2 %	- 0,416	- 40,0%
G	9,984	4,7 %	23,187	9,1 %	+ 3,202	+132,2%
<b>ASSE 1</b>	<b>43,744</b>	<b>20,5 %</b>	<b>94,606</b>	<b>37,3 %</b>	<b>+ 50,862</b>	<b>116,3</b>
M	5,380	2,5 %	4,175	1,6 %	- 1,205	- 22,4%
S	9,000	4,2 %	8,182	3,2 %	- 0,818	- 9,1%
<b>ASSE 2</b>	<b>14,380</b>	<b>6,8 %</b>	<b>12,358</b>	<b>4,9 %</b>	<b>- 2,022</b>	<b>- 14,1</b>
E	20,336	9,5 %	20,419	8,0 %	+ 0,083	+ 0,4%
2078/92	12,324	5,8 %	7,675	3,0 %	- 4,649	- 37,7%
F	65,490	30,7 %	72,670	28,6 %	+ 7,180	+ 11,0%
2080/92	23,714	11,1 %	17,217	6,8 %	- 6,497	- 27,4%
H	2,336	1,1 %	4,292	1,7 %	+ 1,956	+ 83,8%
I	30,536	14,3 %	23,826	9,4 %	- 6,710	- 22,0%
<b>ASSE 3</b>	<b>154,736</b>	<b>72,7 %</b>	<b>146,100</b>	<b>57,6 %</b>	<b>- 8,636</b>	<b>- 5,6</b>
2079/92	0,016	0,01 %	0,029	0,01 %	+ 0,013	+ 83,0%
ALTRO	0,107	0,05 %	0,568	0,22 %	+ 0,474	+442,9%
<b>ALTRE</b>	<b>0,123</b>	<b>0,06 %</b>	<b>0,597</b>	<b>0,24 %</b>	<b>+ 0,487</b>	<b>+ 396,1</b>
<b>TOTALE</b>	<b>212,983</b>	<b>100,0 %</b>	<b>253,661</b>	<b>100,0 %</b>	<b>+ 40,691</b>	<b>+ 19,1</b>

Tabella 83: spesa PUBBLICA prevista ed effettiva PSR 2000-2006 in Meuro

Rispetto al Piano di Berlino sono state trasferite, con varie modulazioni della tabella finanziaria, risorse dall'asse 3, che dimostravano non essere in grado di mantenere i livelli di spesa previsti, all'asse 1. In particolare le risorse sono state trasferite alla misura A, al fine di dare una più forte spinta all'ammodernamento delle aziende agricole, alla misura B, per favorire maggiormente il ricambio generazionale in agricoltura, alla misura G, per rafforzare il sistema agricolo regionale e in particolare quello cooperativo.

Si sottolinea la capacità di spesa della regione. Rispetto ai 212,983 Meuro inizialmente previsti sono stati spesi 253,661 Meuro.

Nel grafico seguente, rispetto a quanto sopra affermato, si evidenzia il rapporto percentuale tra la spesa prevista e quella effettivamente erogata per asse.

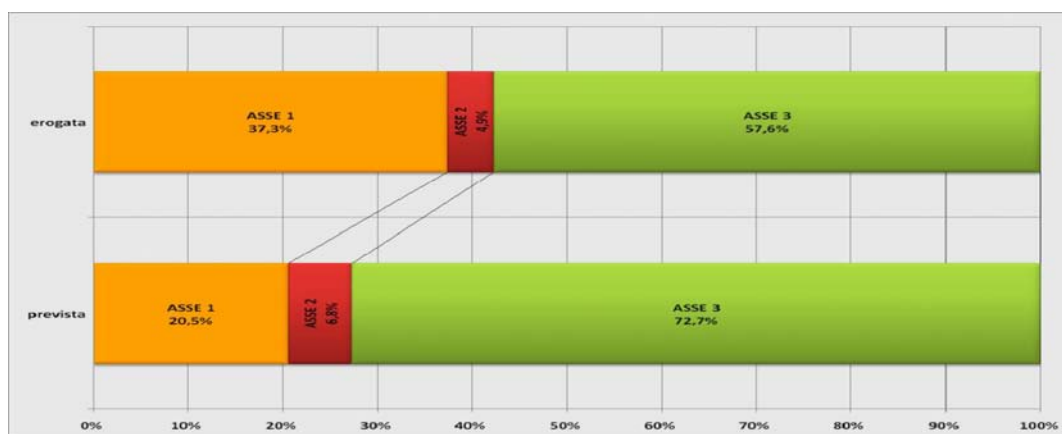


Grafico 1: rapporto percentuale fra la spesa PUBBLICA prevista e quella erogata.

Relativamente all'andamento annuale della spesa si sottolinea come, dopo i primi due anni caratterizzati da un livello di spesa bassa (il PSR è stato approvato a settembre 2000 e che le misure hanno potuto partire con una certa rilevanza nel 2001 dopo che sono stati emanati i regolamenti attuativi regionali), c'è stato un buon recupero, con livelli di spesa annuali abbondantemente superiori a quelli previsti dal profilo di Berlino, con il 2006 che ha visto un livello altissimo rispetto agli anni precedenti. Il riferimento all'anno finanziario del PSR è quello dal 16 ottobre al 15 ottobre dell'anno successivo.

## REGIONE AUTONOMA FRIULI VENEZIA GIULIA

Nella seguente tabella si evidenzia l'andamento della spesa pubblica e della spesa FEOGA per anno e la performance % rispetto al piano di Berlino.

anno	PUBBLICA erogata	% PUBBLICA rispetto Berlino	FEOGA erogata	% FEOGA rispetto Berlino
2000	10,746	38,72 %	5,313	39,84 %
2001	20,607	71,22 %	9,938	72,90 %
2002	33,175	109,98 %	15,796	112,87 %
2003	36,462	119,07 %	16,912	118,75 %
2004	39,934	127,75 %	17,859	122,66 %
2005	38,100	105,25 %	16,676	102,25 %
2006	74,636	201,86 %	29,577	191,41 %
<b>TOTALE</b>	<b>253,661</b>	<b>119,1 %</b>	<b>112,072</b>	<b>112,4 %</b>

Tabella 84: andamento annuale della spesa in Meuro e performance % rispetto al piano di Berlino

Nel Grafico 2 è indicato il livello di spesa pubblica per anno.



Grafico 2: andamento annuale della spesa PUBBLICA in Meuro

La performance di spesa del 2006 è dovuta al fatto che nel 2005 a livello nazionale si è dato il via all'operazione di overbooking la Regione si è preparata per intercettare tali risorse ammettendo all'overbooking principalmente domande di misura A, B e G.

Nella tabella 85 si riporta la situazione relativa ai pagamenti effettuati per misura e per anno. Si tenga presente che per uno stesso beneficiario sono possibili più pagamenti a fronte di più domande (anche su più misure) sia più pagamenti rispetto alla stessa domanda.

Misura	2000	2001	2002	2003	2004	2005	2006	totale
<b>A</b>		78	94	82	88	163	496	<b>1.001</b>
<b>B</b>		206	239	183	214	168	151	<b>1.161</b>
<b>C</b>				42	61	67	25	<b>195</b>
<b>G</b>				24	10	11	24	<b>69</b>
<b>M</b>					29	13	59	<b>101</b>
<b>S</b>			6	22	54	40	56	<b>178</b>
<b>E</b>		1.702	1.642	2.266	2.544	2.065	2.236	<b>12.455</b>
<b>2078/92</b>	2.078	586	570	143	27	7	16	<b>3.427</b>
<b>F</b>		352	1.861	2.498	2.160	1.876	932	<b>9.679</b>
<b>2080/92</b>	1.020	1.433	1.016	902	914	923	231	<b>6.439</b>
<b>H</b>		48	152	175	182	271	223	<b>1.051</b>
<b>I</b>		85	233	123	206	155	337	<b>1.139</b>
<b>2079/92</b>	2		3	1			1	<b>6</b>
<b>ALTRO</b>	589	65	745	106	57	4		<b>1.567</b>
<b>TOTALE</b>	<b>3.689</b>	<b>4.555</b>	<b>6.561</b>	<b>6.567</b>	<b>6.546</b>	<b>5.763</b>	<b>4.787</b>	<b>38.468</b>

## PROGRAMMA DI SVILUPPO RURALE 2007-2013

Tabella 85: pagamenti effettuati per anno

**L'ATTUAZIONE - – AIUTI AGGIUNTIVI**

Nel corso della programmazione del PSR agli aiuti cofinanziati si sono aggiunti i finanziamenti regionali erogati alle medesime condizioni previste dal PSR. Tali aiuti hanno riguardato le misure A, G ed F.

	Misura A	Misura G	Misura F	TOTALE
<b>Aggiuntivi</b>	34,392	19,843	4,552	<b>58,787</b>
<b>Cofinanziati</b>	44,362	23,187	72,670	<b>253,661</b>
<b>TOTALE</b>	<b>78,754</b>	<b>43,030</b>	<b>77,222</b>	<b>309,030</b>
<b>AGG/TOT %</b>	43,7%	46,1%	5,9%	18,8%

Tabella 86: raffronto aiuti aggiuntivi e aiuti cofinanziati

**IMPATTI E RACCOMANDAZIONI - SINTESI DEL RAPPORTO DI VALUTAZIONE INTERMEDIA – AGGIORNATO AL 2005****Aspetti generali**

La Valutazione Intermedia effettuato dall'Università degli Studi di Udine a fine 2005 ha evidenziato alcuni aspetti prioritari riguardanti la qualità degli interventi attuati, la qualità nella gestione del Piano e l'integrazione tra politiche, azioni, settori produttivi e ambiti territoriali.

La capacità del Piano di realizzare i cambiamenti auspicati, definiti in base ai fabbisogni prioritari rilevati, richiede la definizione di criteri di selezione degli interventi mirati al raggiungimento degli obiettivi (efficienza, redditività, qualità, innovazione, integrazione, orientamento al mercato, beneficio ambientale) e di strumenti atti a conseguirli.

Una maggiore efficienza dell'uso delle risorse richiede anche la differenziazione delle modalità e dell'intensità del sostegno pubblico, in base a criteri di differenziazione territoriale, settoriale o per tipologia aziendale a seconda degli risultati ricercati.

Per le misure più strutturali, l'aumento degli effetti leva e la riduzione di quelli inerciali può essere ottenuto attraverso l'affinamento delle modalità di accesso e la differenziazione del premio. Alcuni interventi potrebbero essere indirizzati verso altri strumenti finanziari offerti dalla politica regionale. Andrebbero, inoltre, sostenute le proposte più innovative e quelle provenienti dai settori/ambiti territoriali con maggior necessità di conversione produttiva.

La necessità di una maggiore concertazione territoriale è apparsa rilevante in particolare nell'ambito delle azioni a sostegno dello sviluppo economico delle aree montane, laddove una progettazione concertata consentirebbe di sviluppare sinergie finalizzate a conseguire uno sviluppo integrato dell'intero territorio.

Il successo del Piano dipende anche dai meccanismi di gestione. La qualità gestionale deve essere perseguita da tutti i soggetti coinvolti nelle diverse fasi, dalla elaborazione del documento programmatico, alla sua attuazione. L'introduzione di meccanismi di verifica periodica della qualità della gestione (autovalutazione) rappresenta una opportunità di sviluppo gestionale.

La qualità delle iniziative di sviluppo rurale passa anche attraverso l'integrazione tra politiche, azioni, settori e territori. La politica regionale rivolta allo sviluppo rurale deve costituire un insieme coerente di interventi aventi fini comuni e strumentazioni che si integrano.

Un programma-quadro per l'intera politica agricola regionale con indicazioni degli obiettivi, dei risultati e delle modalità di verifica dell'impatto generato nei diversi ambiti, costituisce lo strumento per evidenziare la relazione tra le iniziative di diversa fonte finanziaria e tra queste e gli obiettivi da raggiungere.

Il PSR può fare da nucleo centrale della politica agricola regionale, collegandosi con le altre programmazioni che hanno influenza sullo sviluppo rurale, sia nella fase di elaborazione dell'approccio strategico, sia in quella di definizione degli strumenti operativi e in quella di attuazione, andando anche ad integrare in forma esplicita le misure non incluse nella sua programmazione e che contribuiscono al perseguimento dei suoi obiettivi.

L'integrazione deve essere migliorata anche all'interno del Piano stesso, migliorando la coerenza e sviluppando sinergie tra gli interventi promossi, nonché facendo convergere le misure verso obiettivi settoriali e/o territoriali comuni.

L'approccio territoriale è sicuramente un aspetto da recuperare. Se a livello regionale è utile ricondurre le diverse politiche e programmazioni agricole e rurali a un quadro di riferimento comune, è a livello di singoli ambiti territoriali che le misure devono trovare le forme corrette di attuazione e le sinergie per favorire lo sviluppo rurale.

*REGIONE AUTONOMA FRIULI VENEZIA GIULIA*

Data l'ampia differenziazione dei diversi contesti, ciascuno con le sue specifiche vocazioni e percorsi di sviluppo, è necessario che il PSR trovi forme di programmazione locale, che permettano l'adattamento e l'integrazione delle diverse misure in un disegno coerente e che facilitino il coordinamento con le altre politiche territoriali e di sviluppo economico.

**Misura A - Investimenti nelle aziende agricole**

I settori che ne hanno maggiormente beneficiato sono quelli tradizionali dell'agricoltura regionale, in particolare quello vitivinicolo e quello della zootecnia da latte.

Si è trattato principalmente di investimenti di tipo "conservativo", sia a livello strutturale (stalle e cantine) sia per quanto riguarda l'acquisto di macchinari (trattrici agricole) e di bestiame.

Nel corso del periodo di programmazione sono state dirottate verso questa misura ingenti risorse, al fine di incidere molto di più rispetto agli stanziamenti inizialmente previsti, considerato anche la forte necessità di ammodernamento che hanno dimostrato le imprese agricole della regione, presentando un numero di domande considerevolmente molto più alto rispetto agli anni precedenti il periodo 2000-2006.

**Misura B - Insediamento dei giovani agricoltori**

Il premio medio è risultato pari a circa di 22.000 € (il premio varia da 10.000 € a 25.000 € in base ai requisiti previsti dal Piano). I settori produttivi maggiormente interessati sono stati quello vitivinicolo, ortoflorofrutticolo, i seminativi e la zootecnia da latte, i settori più tradizionali dell'agricoltura regionale, nel loro insieme hanno assorbito circa i 2/3 delle risorse finanziarie a disposizione della misura.

Il maggior numero di beneficiari proviene dalla pianura e, per quanto riguarda le aree svantaggiate, da quelle a minore svantaggio, spesso corrispondenti alle zone collinari dedicate alla viticoltura.

La politica di ricambio generazionale dovrebbe inserirsi meglio nel processo di ammodernamento del settore agricolo, integrando il premio con altre misure, sia strutturali attraverso l'elaborazione di un piano di impresa, sia di formazione e assistenza tecnica.

**Misura C - Formazione**

La formazione nel settore forestale (sottomisura c2) ha visto un solo progetto approvato, mentre nel settore agricolo (sottomisura c1) sono stati finanziati: 68 progetti per l'attivazione di corsi di aggiornamento professionale. Si è trattato, in ogni caso, di un numero limitato di interventi, che hanno coinvolto un numero modesto di beneficiari finali rispetto all'universo di riferimento.

Per quanto riguarda il tutoraggio, spesso i beneficiari non sono stati gli imprenditori con maggior bisogno di assistenza.

Si evidenzia l'importanza di un efficace sistema formazione e assistenza tecnica, che deve essere coerente con la politica di sviluppo rurale e, dunque, in grado di rispondere adeguatamente ai bisogni rilevati. Da qui la necessità di sostenere iniziative che utilizzano le metodologie più adatte al contesto e agli obiettivi, di migliorare l'informazione ai destinatari finali, il collegamento con progetti innovativi, con i reali fabbisogni aziendali e con le misure più strutturali del PSR, nonché l'integrazione con la ricerca applicata e le azioni di assistenza tecnica.

Il sostegno alla formazione in agricoltura e nel settore forestale non deve limitarsi alla selezione e al finanziamento delle domande presentate, ma divenire una politica attiva, attraverso azioni di informazione, di stimolo, di integrazione con le altre misure.

**Misura G - Miglioramento condizioni di trasformazione e commercializzazione dei prodotti agricoli**

Hanno beneficiato soprattutto le imprese cooperative (66%) che operano nei settori tradizionali dell'agricoltura regionale vale a dire lattiero-caseario, vitivinicolo e cerealicolo. Una quota significativa dei finanziamenti è andata anche alle imprese operanti nel distretto del prosciutto DOP di San Daniele del Friuli.

In termini di destinatari degli interventi, l'aver dato priorità di accesso al contributo alle imprese cooperative, ha consentito di massimizzare le ricadute sul settore a monte, visto il più forte legame tra produzione di base e attività a valle che contraddistingue questa forma di impresa.

Valutando la ripartizione per settore produttivo, il settore vitivinicolo è quello che ha presentato il maggior numero di domande, a cui corrisponde una spesa per azienda ben superiore a quella di altri settori, in particolare quello lattiero-caseario.

Sono stati finanziati soprattutto interventi di adeguamento strutturale e tecnologico che riguardano la fase di conservazione e trasformazione dei prodotti di base, trascurando in parte il settore a valle. Scarso peso hanno avuto anche gli investimenti con effetti diretti sull'ambiente e gli investimenti innovativi.

Si è tuttavia rilevato come molte imprese che hanno aderito alla misura g hanno presentato, in forma singola o con altri partner, progetti per la misura m1.1, integrando interventi strutturali con percorsi di qualificazione, promozione e certificazione dei risultati, avviando così un processo di integrazione sia di imprese, sia di progettualità per il perseguimento di obiettivi condivisi.

## PROGRAMMA DI SVILUPPO RURALE 2007-2013

**Misura M - Commercializzazione dei prodotti agricoli di qualità**

La misura è stata articolata in 2 sottomisure, delle quali la prima individua 2 azioni, volte alla valorizzazione delle produzioni agroalimentari della regione (sottomisure m1) e allo sviluppo dei sistemi di certificazione e controllo dei prodotti (sottomisure m2).

Di maggior rilievo, in termini sia di stanziamenti pubblici, sia di risposta dei potenziali beneficiari, è l'azione 1 della sottomisure m1 volta alla valorizzazione delle produzioni di qualità, che ha finanziato 54 progetti. A tale proposito va rilevato come quasi la metà dei beneficiari abbia ottenuto un contributo prossimo o uguale all'importo massimo concesso pari a 100 mila euro.

I progetti, presentati in forma associata o da imprese cooperative, hanno interessato per lo più i settori vitivinicolo, zootecnico e orto-frutticolo, prevedendo la realizzazione di diversi interventi tra quelli ammessi a contributo, spesso in maniera congiunta soprattutto se correlati fra di loro come nel caso di interventi per il miglioramento della qualità dei prodotti, necessaria ai fini del successivo ottenimento di marchi di qualità.

**Misura S – Incentivazione di attività turistiche e artigianali nelle zone svantaggiate**

Sono state finanziate 32 domande riguardanti interventi per la valorizzazione e la fruizione turistica dell'ambiente montano (sottomisure s1) e 50 domande relative al rinnovamento e al miglioramento delle strutture a fini turistici (sottomisure s2).

Gli interventi sono stati realizzati soprattutto nei comuni con lo svantaggio maggiore e con meno di 2.000 abitanti.

**Misura E - Zone svantaggiate**

Hanno beneficiato del premio oltre 2 mila aziende agricole situate in aree svantaggiate della regione, a cui corrispondono una SAU di 30 mila ettari e un importo complessivo medio liquidato in ciascuna annualità di 3,5 milioni di euro.

L'orientamento produttivo prevalente per numero di domande, ma soprattutto per superficie e ammontare dei premi, è quello zootecnico, in virtù delle ampie superfici a servizio dell'allevamento presenti nelle fasce di maggiore svantaggio, caratterizzate da indennità unitarie più elevate. Si tratta per lo più di aziende localizzate nelle aree settentrionali della regione. Una quota significativa di beneficiari, di superficie interessata e di indennità percepita si colloca nella categoria produttiva residuale, che riunisce in prevalenza aziende con superfici a seminativi, a foraggiare in assenza di allevamento e miste.

La gestione delle indennità compensative deve orientarsi ad un sistema di sostegno sempre più mirato alla specifica realtà territoriale ed aziendale, con un'attenzione centrata sui risultati ottenuti e con un impegno che venga percepito come un patto contrattuale tra soggetto e comunità regionale.

Per l'ultimo anno di programmazione è stata approvata una modifica della misura che viene incontro alle esigenze di affinamento delle modalità di calcolo delle indennità, emerse in sede di valutazione intermedia, erogando un premio legato a parametri oggettivi dell'azienda.

**Misura F - Misure agroambientali**

Le aziende che hanno beneficiato di aiuti per impegni agroambientali sono state circa 2.670. Il primo bando è stato aperto nel 2001 e ha impegnato 5 anni della programmazione. Le superfici impegnate corrispondono a 63.500 ettari, pari al 27% della SAU regionale.

In termini di superfici soggette ad aiuto, si è evidenziato la prevalenza degli interventi che supportano il mantenimento di prati, prati pascoli e pascoli (f2.a2 e f2.a3), che occupano rispettivamente il 14,4% e il 14,9% della superficie complessivamente impegnata. Seguono le azioni indirizzate alla riduzione degli input (f1.a1) anche associata all'inerbimento dei vigneti (f1.a4), le cui percentuali si attestano su valori pari a 21,5% e 12,3%. Rilevante è anche l'incidenza delle superfici non finanziate, ma gestite secondo le indicazioni previste dalle UBPA (30,5%).

Nel loro insieme, le misure agroambientali hanno operato con azioni innovative e con sufficiente successo. L'esperienza acquisita lascia intravedere la necessità di intervenire per favorire l'adesione delle realtà dove l'uso di input è più rilevante, di evitare le situazioni di rendita o sovracompensazione, di differenziare maggiormente le modalità di realizzazione degli interventi e il livello di sostegno per aree, di premiare chi si impegna nelle aree più problematiche, nonché di favorire approcci congiunti di più imprese a livello d'area.

È mancata, infatti, una gestione della misura secondo una logica di tipo integrato, che veda coinvolti diversi beneficiari localizzati in aree limitrofe, sia a livello di singola azione, sia per gruppi di azioni.

**Misure forestali - Imboschimento delle superfici agricole (H) e Altre misure forestali (I)**

Nell'ambito della misura H sono stati finanziati 385 interventi per la realizzazione di nuovi impianti, e ogni domanda ha pesato mediamente per quasi 10 mila euro. Per la misura 2080/1992 sono stati erogati gli impegni assunti nel precedente periodo di programmazione. Attraverso la misura I sono stati ammessi al finanziamento circa 1.800 interventi, il cui valore medio si avvicina ai 18 mila euro.

*REGIONE AUTONOMA FRIULI VENEZIA GIULIA*

---

Gli interventi finanziati attraverso le misure I ed H e le modalità adottate nella loro attuazione sono coerenti con la politica forestale regionale, i cui obiettivi di razionalizzazione e modernizzazione del settore forestale si sono concretizzati con azioni indirizzate sia al settore produttivo, sia a quello più strettamente legato alla commercializzazione del legname.

In ambito forestale, uno dei problemi di maggiore rilievo riguarda la frammentazione e polverizzazione delle proprietà e la scarsa adesione ad azioni svolte a sviluppare forme associative, aspetti rilevanti per costituire la massa critica necessaria ad avviare una gestione razionale e coordinata delle proprietà forestali. Va ulteriormente perseguita l'opera di razionalizzazione del settore delle utilizzazioni boschive e definita una politica forestale per i boschi di neoformazione dell'area pedemontana e collinare. Nell'area di pianura, l'imboschimento può divenire un fattore ambientale e reddituale di estrema importanza e il sostegno deve essere meglio orientato rispetto agli obiettivi di interesse pubblico. Va, inoltre, aumentata l'efficacia nell'affrontare la richiesta di soddisfacimento delle funzioni extramercantili attribuite in misura sempre crescente al bosco.

---



## PROGRAMMA DI SVILUPPO RURALE 2007-2013

**3.4.2 PIC LEADER + 2000-2006**

Per il periodo di programmazione 2000-2006 è stato avviato ed è tuttora in corso di realizzazione il Programma Leader+ regionale, cofinanziato dal fondo strutturale FEAOG -Orientamento (decisione (CE) 3563 del 10 novembre 2001). Per le informazioni sul territorio e la popolazione interessati dal programma si fa rinvio al paragrafo 3.1.6 del presente documento.

Il programma regionale è strutturato su tre assi prioritari, suddivisi in misure, e dispone di una dotazione finanziaria pubblica complessiva pari a 11.590.910 euro, di cui 5.795.455 di quota FEAOG- Orientamento:

ASSE		SPESA PREVISTA (QUOTA PUBBLICA)
Misure		
Id.	Denominazione	Euro
1	STRATEGIE PILOTA DI SVILUPPO RURALE A CARATTERE TERRITORIALE INTEGRATO	10.471.580
1.1	<i>Miglioramento della qualità della vita nella montagna friulana</i>	3.788.504
1.2	<i>Valorizzazione delle risorse naturali e culturali della montagna friulana</i>	3.748.296
1.3	<i>Potenziamento dei servizi a sostegno del sistema produttivo</i>	538.250
1.4	<i>Misura trasversale al tema catalizzatore (gestione dei GAL e informazione)</i>	2.396.530
2	SOSTEGNO ALLA COOPERAZIONE TRA TERRITORI RURALI	727.156
3	GESTIONE, SORVEGLIANZA E VALUTAZIONE	392.174

L'attuazione dei primi 2 assi avviene mediante i piani di sviluppo locale (PSL) presentati dai gruppi di azione locale. L'asse 3 invece, è di competenza diretta dell'autorità di gestione del programma e ha come scopo la copertura dei costi di assistenza tecnica, monitoraggio, informazione e valutazione intermedia.

Le misure 1.1, 1.2 e 1.3 corrispondono ad altrettanti "temi unificanti" o "catalizzatori", secondo l'indicazione contenuta nella comunicazione della Commissione europea C/2000 139/05 del 14 aprile 2000. In particolare, le misure 1.1 e 1.2 riprendono due dei quattro temi suggeriti dalla Commissione europea nella comunicazione citata; la misura 1.3 risponde a un'esigenza manifestata in sede locale nel corso delle consultazioni che hanno preceduto e accompagnato la definizione del programma regionale.

Nei fatti, poi, nessun GAL ha orientato il proprio PSL attorno a un solo tema, ritenendo che fosse necessario operare delle sintesi tra azioni riferibili a più misure, come emerge dalle informazioni sintetiche sulle strategie di sviluppo locale dei singoli GAL che si danno di seguito.

**Euroleader.** La strategia del GAL si poggia prevalentemente sul tema catalizzatore rappresentato dal *miglioramento della qualità della vita nella montagna friulana* (misura 1.1). Alle azioni proprie della misura 1.1 (in particolare, interventi centrati sulle problematiche della popolazione giovanile e anziana), si affianca un intervento di valorizzazione culturale delle risorse ambientali ("ecomuseo") della misura 1.2. Ciò nel presupposto che, in particolare, le iniziative rivolte ai giovani, volte ad offrire servizi specifici e opportunità che possano ridurre in qualche modo il gap tra aree montane e non montane, devono coniugarsi con iniziative che trasmettano alle nuove generazioni la più ampia conoscenza del proprio territorio.

L'impostazione iniziale del PSL non ha subito sostanziali modifiche in corso di realizzazione.

**Alpi Prealpi Giulie.** La strategia di sviluppo trae ispirazione dal tema catalizzatore della *valorizzazione delle risorse naturali e culturali della montagna* (misura 1.2). Alle azioni proprie della misura 1.2 (in particolare, interventi centrati sulla costituzione di reti basate sulla tecnologia dell'informazione, sulla certificazione di qualità, sul marketing territoriale), si affianca, come attività complementare di stimolo ed indirizzo, l'attività di informazione ed animazione prevista nell'ambito della misura 1.1. L'obiettivo del GAL è lo sfruttamento dell'imponente bacino di utenza rappresentato dal passaggio di viaggiatori lungo la direttrice nord-sud, rappresentata soprattutto dall'autostrada Tarvisio-Palmanova. La strategia è la valorizzazione delle risorse territoriali attraverso la realizzazione di reti che, producendo una sorta di distrettualizzazione in funzione turistico-produttiva-commerciale dell'area, diano visibilità ad aziende ed operatori.

In fase di realizzazione, il PSL ha conosciuto alcune modifiche che hanno determinato uno spostamento significativo di risorse da un obiettivo specifico all'altro. In particolare, si segnala la risposta positiva del territorio alle azioni indirizzate alla costituzione di una rete della ricettività turistica di tipo non professionale (B&B, case vacanza, affittacamere) e alla valorizzazione, in termini di offerta di prodotti turistici, delle risorse ambientali- culturali e delle

---

*REGIONE AUTONOMA FRIULI VENEZIA GIULIA*

tradizioni enogastronomiche locali. Minore riscontro, invece, hanno avuto le azioni indirizzate alla costituzione di reti a sostegno delle attività produttive e commerciali.

**Montagna Leader.** Montagna Leader ha scelto di articolare il PSL sfruttando le opportunità offerte da tutte le tre misure del programma regionale. In termini di costi, predominano i temi del miglioramento della qualità della vita nella montagna friulana (misura 1.1) e della valorizzazione delle risorse naturali e culturali (misura 1.2), ma, in un quadro d'interventi che vuole essere attento alle varie sfaccettature con cui si presenta la questione dello sviluppo dell'area, caratterizzata non solo da processi sociali di marginalizzazione ma anche da una tradizione imprenditoriale manifatturiera di piccole dimensioni, non viene trascurata l'indicazione del PLR di azioni mirate per rendere maggiormente dinamico il mondo delle imprese (misura 1.3). La scelta è stata determinata dalla convinzione di fornire attraverso il PSL risposte concrete ed efficaci ai problemi di degrado quantitativo e qualitativo delle risorse umane locali, attraverso progettualità integrate e complessive per il consolidamento delle attività economiche esistenti e per lo sviluppo di nuove iniziative che si propongano quali modelli sostenibili per l'area.

Nel corso del tempo l'impostazione del PSL non ha subito mutamenti di fondo. Si segnala solo l'inserimento di un'azione finalizzata a costituire una rete di ricettività non professionale; un intervento dimostrativo, inizialmente limitato a una zona particolare del territorio del GAL, da sviluppare inseguito con altre risorse.

Si esaminano ora i dati di realizzazione dell'iniziativa Leader + per singoli assi.

### **Asse 1 - Strategia pilota di sviluppo rurale a carattere territoriale integrato**

#### **Misura 1.1 – Miglioramento della qualità della vita nella montagna friulana**

La misura trova attuazione in tutti i PSL regionali mediante l'attivazione di 5 delle 8 azioni previste dal complemento di programmazione:

- Azione 1.1.1 – Attività di animazione e informazione (forum, media, seminari, ecc.) sulle problematiche e opportunità di sviluppo territoriale;
- Azione 1.1.2 – Orientamento individuale e familiare in relazione alle opportunità occupazionali nel territorio di residenza (progetti di collegamento scuola/territorio, diffusione della cultura imprenditoriale, ecc.)
- Azione 1.1.3 – Formazione permanente a favore della popolazione;
- Azione 1.1.4 – Qualificazione dei servizi esistenti
- Azione 1.1.5 – Introduzione sperimentale di nuovi servizi

In particolare, l'azione 1.1.1 accomuna tutti i tre PSL come attività di preparazione e accompagnamento delle altre azioni contemplate nei PSL stessi. Si tratta di un'azione che, oltre che apparire funzionale al successo degli interventi programmati e finanziati, si connette strettamente alla funzione del GAL quale agenzia di sviluppo locale, impegnata ad accrescere il patrimonio di conoscenze ed esperienze delle comunità locali (individui, collettività, istituzioni) e a porre in relazione i diversi attori sociali presenti nel medesimo territorio.

Per quanto riguarda l'azione 1.1.2, il GAL che l'ha attivata (Euroleader), ha realizzato direttamente o finanziato progetti rivolti ai giovani e alle "agenzie educative" (famiglie, scuole, enti locali) per un'educazione ancorata al territorio, all'ambiente e alle attività locali, progetti di "scuola in rete" per la sperimentazione della didattica on line, progetti di "scuola-lavoro futuro" per attivare percorsi di alternanza di scuola e lavoro nel periodo della formazione scolastica, progetti per l'integrazione dei giovani nelle comunità locali (c.d. "AssociaGiovani").

L'azione 1.1.3 ha un peso finanziario decisamente piccolo nel quadro della misura e non ha avuto attuazione al momento. Si tratta di un intervento formativo, previsto dal GAL Euroleader, rivolto al volontariato sociale, il quale si colloca a complemento dei progetti di sostegno delle attività associative finanziate con la misura.

L'azione 1.1.4 è stata attivata da due GAL con le seguenti finalità (diverse per i due GAL): intervenire a favore della popolazione anziana, componente sempre più rilevante della struttura demografica delle aree Leader+, sostenendo le attività di sensibilizzazione sui problemi specifici delle persone anziane e le attività di socializzazione intergenerazionale, nell'ambito della comunità locale; migliorare l'offerta formativa del sistema scolastico locale; sviluppare i servizi informativi telematici a favore della popolazione (portale internet del territorio).

Infine, l'azione 1.1.5, attivata dal solo GAL Montagna Leader per la realizzazione di: a) un servizio di gestione informatizzata delle reti tecnologiche (fognarie, elettriche, ecc.) con un progetto in corso di realizzazione; b) un servizio dedicato all'orientamento giovanile, articolato in un unico progetto d'area basato sull'attività di diversi laboratori e di servizi socio-educativi, sull'organizzazione di eventi e attività di informazione.

Gli impegni di spesa ammontano, al 30.9.2006, a 3.301.453,46 euro, pari all'87% del costo previsto della misura.

---

## PROGRAMMA DI SVILUPPO RURALE 2007-2013

Azione	Costo previsto (pubblico)	% su Misura	Spesa sostenuta (pubblico)	% su Misura	N. progetti selezionati/monitorati
1.1.1	987.107,29	26,05	449.038,17	11,85	9
1.1.2	1.376.276,74	36,32	586.395,87	15,48	39
1.1.3	50.000,00	1,32	0,00	0,00	0
1.1.4	762.119,59	20,12	139.086,87	3,67	7
1.1.5	613.000,00	16,19	214.251,39	5,66	4
TOTALE	3.788.503,62	100,00	1.388.772,30	32,99	59

Dati di realizzazione al 30.9.2006

### Misura 1.2 – Valorizzazione delle risorse naturali e culturali della montagna friulana

La misura trova attuazione in tutti i PSL regionali mediante l'attivazione di 6 azioni su 9 previste come possibilità dal programma regionale:

- Azione 1.2.1 – Sostegno alla costituzione e alla attività di reti e consorzi tra operatori locali per l'offerta integrata di prodotti locali (integrazione di filiera e/o di territorio);
- Azione 1.2.2 - Sostegno alle attività culturali;
- Azione 1.2.3 – Iniziative di promozione e commercializzazione;
- Azione 1.2.4 – Utilizzo delle nuove tecnologie informatiche;
- Azione 1.2.5 – Certificazioni di qualità;
- Azione 1.2.6 – Formazione professionale, rivolta a persone occupate, imprenditori, e operatori coinvolti nei progetti;

Con l'azione 1.2.1. due GAL, sui tre selezionati, stanno sostenendo un'offerta coordinata e in rete della ricettività turistica non professionale (B&B, affittacamere, case per vacanza). È un intervento che coinvolge un alto numero di famiglie (a tutto il 2005, 44 progetti per 205 posti letto) e che si propone di valorizzare il patrimonio edilizio esistente per forme di turismo inserite nel tessuto sociale locale, rispettose dell'ambiente e complementari rispetto all'economia turistica professionale.

L'azione, inoltre, è attivata da un GAL anche con l'intento di creare una rete di operatori a fini di marketing e di e-commerce. In questo caso, si tratta di iniziative che sono complementari rispetto a un programma complessivo, che coinvolge aziende dei diversi settori produttivi e di servizio, finalizzato alla informatizzazione, all'e-commerce, al direct marketing e alla certificazione di qualità. In questo quadro l'azione viene contestualmente attivata con le azioni 1.2.4, 1.2.5 e 1.2.6.

L'azione 1.2.2 dà luogo, per due GAL, a interventi di promozione e sostegno di attività riferibili alla tipologia dell' "ecomuseo", per la connessione in rete territoriale del patrimonio culturale e ambientale esistente.

Con l'azione 1.2.3 si realizzano interventi di valorizzazione turistica delle risorse territoriali, considerate come elementi di prodotti turistici nuovi, integrabili nella promozione tradizionale, e qualificazione (pacchetti turistici di qualità, eventi collegati alla ristorazione alla ricettività, promozione) e innovazione (centro salutistico) dell'offerta turistica complessiva del territorio.

Gli impegni di spesa ammontano, al 30.9.2006, a 2.001.042,67 euro, pari all'53% del costo previsto della misura.

Azione	Costo previsto (pubblico)	% su Misura	Spesa sostenuta (pubblico)	% su Misura	N. progetti selezionati/monitorati
1.2.1	1.060.399,91	28,29	333.154,93	8,89	46
1.2.2	1.042.769,59	27,82	163.928,75	4,37	23
1.2.3	1.245.000,00	33,21	546.888,98	14,59	12
1.2.4	250.000,00	6,67	0,00	0,00	14
1.2.5	115.000,00	3,07	0,00	0,00	1
1.2.6	35.000,00	0,94	0,00	0,00	0
TOTALE	3.748.169,50	100,00	1.043.972,66	27,85	96

Dati di realizzazione al 30.9.2006

### Misura 1.3 – Potenziamento dei servizi a sostegno del sistema produttivo

La misura trova attuazione nel solo PSL del GAL Montagna Leader, mediante 2 azioni sulle 8 potenzialmente attivabili in base alla programmazione regionale:

- Azione 1.3.3 – Introduzione di servizi innovativi (tutoraggio, pacchetti integrati di servizi, ecc.);

## REGIONE AUTONOMA FRIULI VENEZIA GIULIA

- Azione 1.3.4 - Sostegno alla fase di start-up di nuove imprese, anche attraverso attività di tutoring e di mentoring.

L'azione 1.3.3 è stata utilizzata dal GAL per offrire alle aziende dell'area, caratterizzata da una diffusa presenza di imprese di piccole e piccolissime dimensioni e da una specializzazione territoriale (in particolare, coltellerie e attrezzi da taglio in genere), la possibilità di avvalersi di servizi per innovare i propri processi e prodotti lavorativi e le forme e i canali di commercializzazione.

Con l'azione 1.3.4 il GAL ha voluto dare continuità a un'azione che aveva intrapreso con Leader II, finalizzata a sostenere la nascita o la prima fase di operatività di nuove imprese, soprattutto avviate da giovani e da donne. L'intervento si articola in attività di orientamento e di sostegno agli investimenti.

Gli impegni di spesa ammontano, al 30.9.2006, a 388.729,18 euro, pari al 72% del costo previsto della misura.

Azione	Costo previsto (pubblico)	% su Misura	Spesa sostenuta (pubblico)	% su Misura	N. progetti selezionati/monitorati
1.3.3	288.000,00	53,51	9.000,00	1,67	11
1.3.4	250.250,00	46,49	86.518,36	16,07	6
TOTALE	538.250,00	100,00	95.518,36	17,75	17

Dati di realizzazione al 30.9.2006

#### Misura 1.4- Misura trasversale al tema catalizzatore.

La Misura è articolata in due sottomisure:

- 1.4.1 – Spese di gestione del PSL
- 1.4.2 – Piano delle azioni informative a livello di PSL

La sottomisura 1.4.1 copre i costi di gestione dei GAL (amministratori, personale, strutture, dotazioni strumentali, spese generali), nel limite del 15% dell'investimento complessivo a livello di PSL, calcolato sia sui cofinanziamenti comunitario, statale e regionale che sulla quota dell'investimento locale.

La sottomisura 1.4.2 i costi sostenuti per dare informazioni sui GAL, i loro PSL e le iniziative sostenute. L'attività di informazione si è sviluppata attraverso i siti internet dei GAL, la pubblicazione di avvisi nei giornali locali, la stampa e la diffusione di materiale informativo, la realizzazione di incontri pubblici.

Sottomisura	Costo previsto (pubblico)	% su Misura	Spesa sostenuta (pubblico)	% su Misura
1.4.1	2.283.528,87	95,28	2.011.380,64	83,93
1.4.2	112.999,98	4,72	77.560,01	3,24
TOTALE	2.396.528,85	100,00	€ 2.088.940,65	87,17

Dati di realizzazione al 30.9.2006

#### Asse 2 - Sostegno alla cooperazione tra territori rurali

La programmazione Leader+, anche in continuità con quanto già avvenuto in Leader II, ha riproposto il finanziamento dei progetti di cooperazione tra territori rurali nelle 2 forme della cooperazione interterritoriale e transnazionale.

Complessivamente, dai Gal regionali, sono stati avviati 4 progetti.

In particolare tutti e tre i Gal Regionali hanno presentato progetti di cooperazione transnazionale, mentre uno solo (Montagna Leader) ha proposto un intervento di cooperazione con un GAL del Veneto per il rafforzamento dei meccanismi partecipativi alla gestione ambientale territoriale.

Con riferimento alla cooperazione transnazionale sono stati realizzati due progetti che vedono entrambe quale GAL capofila Montagna Leader e, quale partner, Euroleader unitamente a dei GAL finlandesi. Dei due progetti uno – Econet - riguarda lo sviluppo rurale del territorio da attuarsi attraverso interventi e scambi di esperienze finalizzati al miglioramento dell'ecoturismo, del turismo sostenibile e del radicamento delle nuove generazioni ai luoghi di origine, mentre l'altro – Improve - pone l'attenzione sui servizi finalizzati al miglioramento della vitalità nelle aree rurali, mediante il coinvolgimento dei giovani (per far conoscere i nuovi prodotti e stili di vita legati al mondo rurale ed

## PROGRAMMA DI SVILUPPO RURALE 2007-2013

all'identità del proprio territorio) e degli imprenditori (per la valorizzazione congiunta delle produzioni locali a livello transnazionale e la conoscenza di nuove opportunità di sviluppo progettuale).

Il Gal ATS Alpi Prealpi Giulie, invece, ha proposto un progetto di cooperazione transnazionale con una struttura operante nel settore turistico della Slovenia, per la realizzazione di un portale in cui allocare tutta una serie di informazioni relative al territorio dell'area confinaria, alle sue risorse e potenzialità turistiche, in modo tale da offrire ai potenziali visitatori un pacchetto completo di informazioni e di servizi per il soggiorno.

*Cooperazione interterritoriale*

Progetto	Costo previsto (pubblico)	% su Misura	Spesa sostenuta (pubblico)	% su Misura
Linee verdi (gestione ambientale ed "ecoturismo")	47.497,68	6,60	12.796,75	1,78

Dati di realizzazione al 30.9.2006

*Cooperazione transnazionale*

Progetto	Costo previsto (pubblico)	% su Misura	Spesa sostenuta (pubblico)	% su Misura
Portale delle Alpi Prealpi Giulie	237.487,98	32,99	0,00	0,00
Econet	222.333,00	30,89	120.396,17	16,73
Improve	196.990,34	27,37	62.376,93	8,67
TOTALE	656.811,32	91,25	182.773,10	25,39

Dati di realizzazione al 30/09/2006

**VALUTAZIONE INTERMEDIA**

La valutazione intermedia del programma regionale Leader+ è stata condotta dal raggruppamento d'impresa costituito da IZI S.p.A. con sede a Roma e DGR Consulting S.r.l. con sede a Trieste. Come da regolamento (CE) n. 1260/1999, la valutazione intermedia è stata effettuata entro il 2003 e un suo aggiornamento al 2005 è stato consegnato dal valutatore all'autorità di gestione del programma regionale, affinché venisse trasmesso alla Commissione europea entro il dicembre dello stesso anno.

Lo stato di attuazione del Programma regionale si riflette sulla valutazione.

Infatti, la valutazione sugli impatti non è stata possibile a fronte del livello di realizzazione complessivo del programma, il quale, tuttavia, non presentava criticità che ne potessero mettere in dubbio l'efficacia, poiché il conseguimento degli obiettivi previsti appariva, nel 2005, possibile.

Il valutatore si sofferma maggiormente sul metodo Leader, così come sperimentato in Friuli Venezia Giulia, nei termini che si sintetizzano nei seguenti punti:

- *applicazione del metodo Leader*: viene confermata la coerenza delle modalità di attuazione dell'iniziativa comunitaria rispetto alla definizione del metodo Leader. Di seguito si riportano le conclusioni del valutatore sulle specificità dell'applicazione del metodo Leader in Friuli Venezia Giulia:

"Il punto forte dell'approccio Leader in Friuli Venezia Giulia è stato l'efficace concertazione avvenuta durante l'elaborazione dei PSL e la capacità di coinvolgere e sensibilizzare, a livello di GAL, i soggetti privati e pubblici. In quest'ambito occorre sottolineare la rilevanza della scelta dell'Autorità di gestione di lasciare ampia autonomia ai GAL nell'individuazione delle proprie priorità. Ciò ha rappresentato un indubbio momento di rafforzamento dell'approccio ascendente e territoriale.

I GAL hanno favorito e promosso un processo decisionale partecipativo a livello locale e l'approccio territoriale, sia durante la fase di elaborazione dei PSL che nella fase di attuazione dei Piani. Tutti i GAL hanno previsto adeguati dispositivi per la partecipazione, sensibilizzazione e organizzazione degli operatori locali a favore dello sviluppo rurale.

Intorno ai GAL sta progressivamente crescendo la capacità di operare in sinergia e cooperazione tra operatori socio economici.

Ciò è diretta conseguenza della combinazione dei seguenti fattori:

- > una elevata rappresentatività dei GAL;
- > una buona capacità degli organi direttivi dei GAL di adeguarsi ai cambiamenti del contesto;

---

 REGIONE AUTONOMA FRIULI VENEZIA GIULIA
 

---

- > una capacità del GAL di intraprendere percorsi comunicativi sugli strumenti e le potenzialità di sviluppo offerte dal Programma;
- > la realizzazione di strumenti (forum permanenti) più o meno stabili di organizzazione degli operatori locali finalizzati al rafforzamento delle capacità di azione (in termini di raccolta dei fabbisogni, definizione di strategie e feedback sulle azioni intraprese) in concertazione del territorio;
- > una chiara e ben definita ripartizione di competenze tra l'autorità di gestione e i GAL."

Inoltre:

"Uno dei risultati di rilievo dell'applicazione del metodo è il coinvolgimento dei giovani in azioni di sviluppo locale. Infatti, gli interventi avviati nell'ambito dei singoli PSL interessano direttamente tale categoria. Inoltre, l'età media dei beneficiari è inferiore alla media delle zone beneficiarie ad indicare una partecipazione attiva delle classi di età più giovani agli interventi Leader, avvicinando i giovani alle attività del GAL ed ad un'idea di sviluppo strategico locale".

- *valore aggiunto del metodo Leader*: vengono apprezzate la "capacità di concertazione posta in atto dai GAL" e la "maggiore identificazione degli operatori rurali con il territorio" comportata dal metodo contribuito allo sviluppo rurale generale. Una sottolineatura riceve la capacità di coinvolgimento dei giovani;
- *Il contributo allo sviluppo rurale generale*: si ricorda il valore della sperimentazione, sia sul piano dell' "innovazione di prodotto", sia sul piano dell' "innovazione di processo";
- *il partenariato a livello locale e di programma*: viene riconosciuta la rappresentatività dei GAL a livello locale, con una "forte componente pubblica". Si rileva tuttavia "una limitata partecipazione operativa": a un forte coinvolgimento nelle fasi di programmazione e di informazione preliminare non ha fatto seguito un significativo coinvolgimento nelle fasi di selezione e finanziamento dei progetti;
- *il sistema di sorveglianza*: viene ritenuto efficace e viene riconosciuto lo sforzo di ridurre "ove possibile" le "lungaggini burocratiche". La gestione risulta complessivamente onerosa, sia per i GAL che per l'autorità di gestione;
- *la programmazione 2007-2013*: viene rilevato come le linee strategiche delineate dalla Regione per la nuova fase di programmazione rispondano ai "fabbisogni del territorio". Altre considerazioni risentono dello stato iniziale di elaborazione dell'indirizzo programmatico della Regione. Il valutatore, comunque, ritiene che ci sia la dovuta consapevolezza del rilievo, per una regione come il Friuli Venezia Giulia affacciata sui paesi dell'Europa orientale, della cooperazione.

Alle considerazioni finali del valutatore su Leader+ si accompagnano delle raccomandazioni, alcune riferibili all'iniziativa Leader+, altre al periodo 2007-2013. Le prime sono strettamente collegate a problematiche di attuazione del periodo di programmazione 2000-2006 (velocità di spesa come esigenza in potenziale conflitto rispetto a quella della qualità, intesa come coerenza strategica da parte del GAL nell'attuazione del proprio PSL; rapporti collaborativi tra autorità di gestione e GAL; cooperazione come opportunità da fruttare appieno).

Le raccomandazioni per il periodo di programmazione 2007-2013, invece, sottolineano:

- > l'importanza che il bagaglio di conoscenze e capacità di programmare, gestire e attuare interventi anche complessi, ma più che altro, la conoscenza ed il radicamento sul territorio, acquisiti da alcuni GAL non vadano persi nella nuova programmazione;
  - > la capacità dei GAL di mettere a frutto le esperienze passate da un lato e di coinvolgere il partenariato socio-economico locale nelle attività di sviluppo programmate e avviate (in alcuni casi non solo in ambito Leader) deve far riflettere sul loro ruolo nel nuovo Piano di Sviluppo Rurale per il periodo 2007-2013. In alcuni casi, infatti, il risultato di Leader più che un impatto socio-economico sul territorio (che comunque non sarebbe mai stato elevato data l'esiguità delle risorse disponibili) è stato l'aver dotato il territorio stesso di un organismo, il GAL, in grado di assumere il ruolo di agenzia di sviluppo locale.
-

PROGRAMMA DI SVILUPPO RURALE 2007-2013

#### 4 GIUSTIFICAZIONE DELLE PRIORITÀ SELEZIONATE CON RIFERIMENTO AGLI ORIENTAMENTI STRATEGICI COMUNITARI ED AL PIANO STRATEGICO NAZIONALE, NONCHÉ IMPATTO PREVISTO SECONDO LA VALUTAZIONE EX-ANTE

##### 4.1 GIUSTIFICAZIONE DELLE PRIORITÀ SELEZIONATE CON RIFERIMENTO AGLI ORIENTAMENTI STRATEGICI COMUNITARI E AL PIANO STRATEGICO NAZIONALE

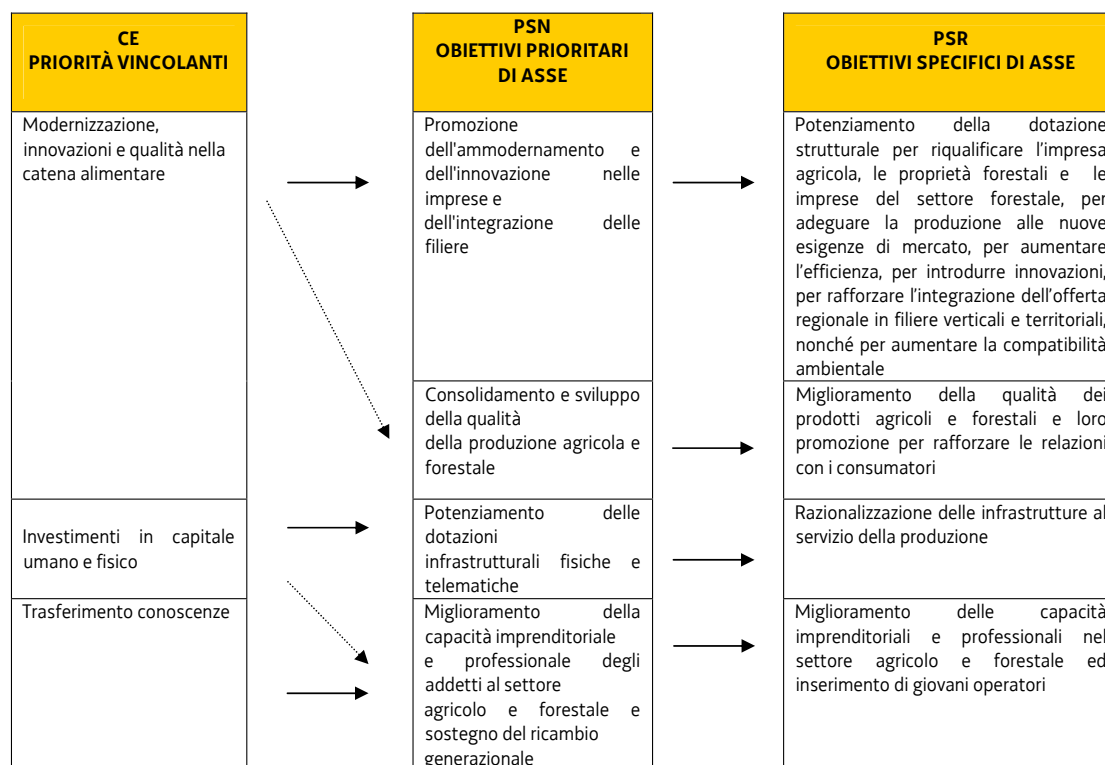
###### 4.1.1 RELAZIONE CON GLI ORIENTAMENTI STRATEGICI COMUNITARI E IL PIANO STRATEGICO NAZIONALE

Gli obiettivi prioritari contenuti in ciascun asse sono definiti in stretto collegamento con le priorità indicate dagli Orientamenti Strategici Comunitari (OSC) per lo sviluppo rurale (periodo di programmazione 2007-2013) e con il Piano Strategico Nazionale (PSN).

Gli obiettivi prioritari di asse, infatti, rappresentano una declinazione delle priorità comunitarie e nazionali, tenuto conto delle specificità e dei fabbisogni emersi nell'analisi di base per il settore agricolo, la silvicoltura e il mondo rurale nella Regione Friuli Venezia Giulia.

###### ASSE 1 - MIGLIORAMENTO DELLA COMPETITIVITÀ DEL SETTORE AGRICOLO E FORESTALE

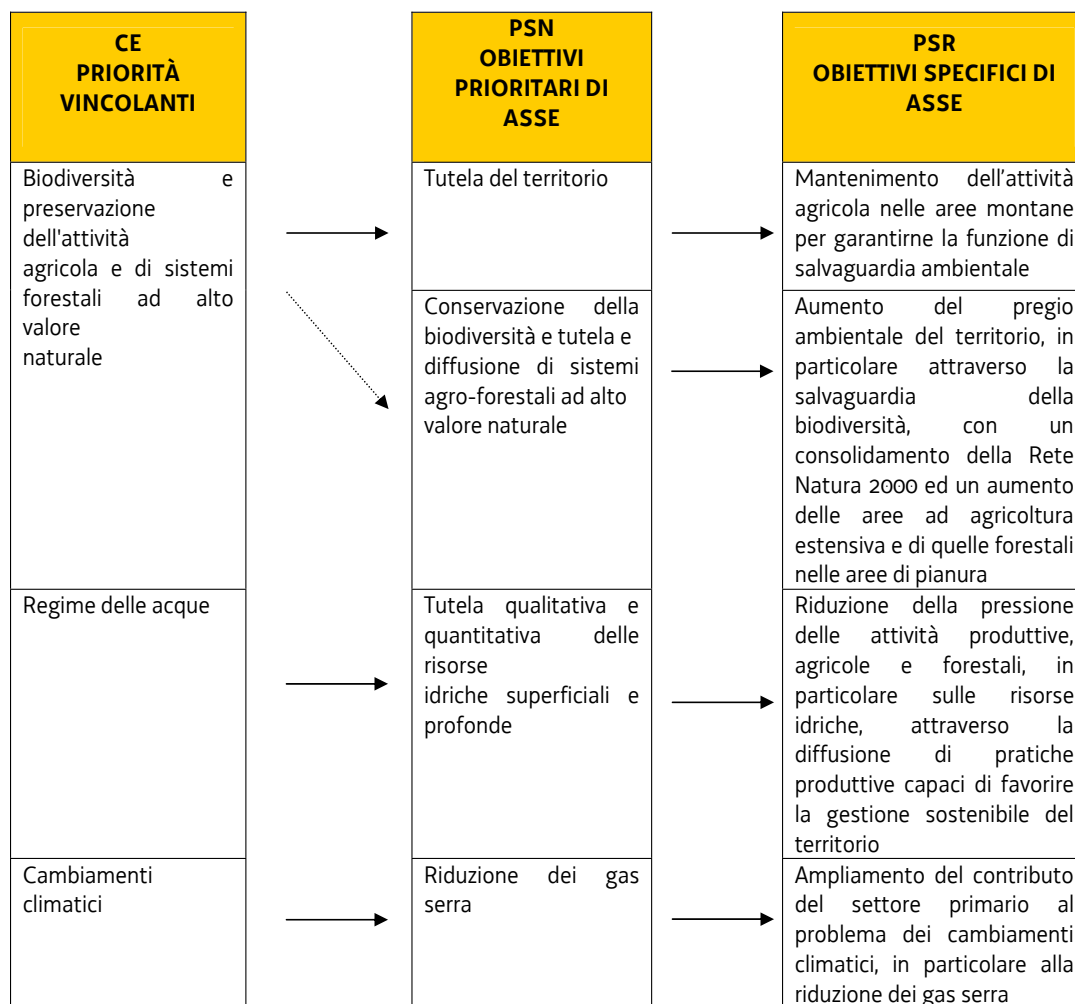
**OBIETTIVO GENERALE: ACCRESCERE LA COMPETITIVITÀ DEL SETTORE AGRICOLO E FORESTALE SOSTENENDO LA RISTRUTTURAZIONE, LO SVILUPPO E L'INNOVAZIONE**



## REGIONE AUTONOMA FRIULI VENEZIA GIULIA

Il primo asse assume gli obiettivi connessi all'aumento della capacità del settore agricolo, forestale ed agroalimentare di generare reddito ed occupazione, rispondendo alle esigenze dei consumatori e all'evoluzione dei mercati. Pur affrontando tutti gli obiettivi, l'asse 1 del PSR non esaurisce le necessità di intervento: a livello di misure, la strategia è coerente anche grazie all'integrazione assicurata con le altre programmazioni. In particolare, alcuni interventi infrastrutturali (razionalizzazione degli impianti irrigui in un'ottica di risparmio delle risorse), la formazione e l'assistenza tecnica sono stati inclusi e vengono attuati, rispettivamente, nella programmazione nazionale (Fondi CIPE), in quella cofinanziata dal FSE (Obiettivo occupazione) e in quella regionale (SISSAR).

In particolare, in merito ai finanziamenti per la realizzazione e l'ammodernamento di opere pubbliche di irrigazione e per la trasformazione degli impianti irrigui da scorrimento ad asperzione, nel bilancio 2007-2009 della Regione sono stati stanziati 22, 8 milioni di euro nel triennio. Sussiste inoltre nel bilancio regionale anche un impegno pluriennale di 50 milioni di euro per le finalità suindicate.

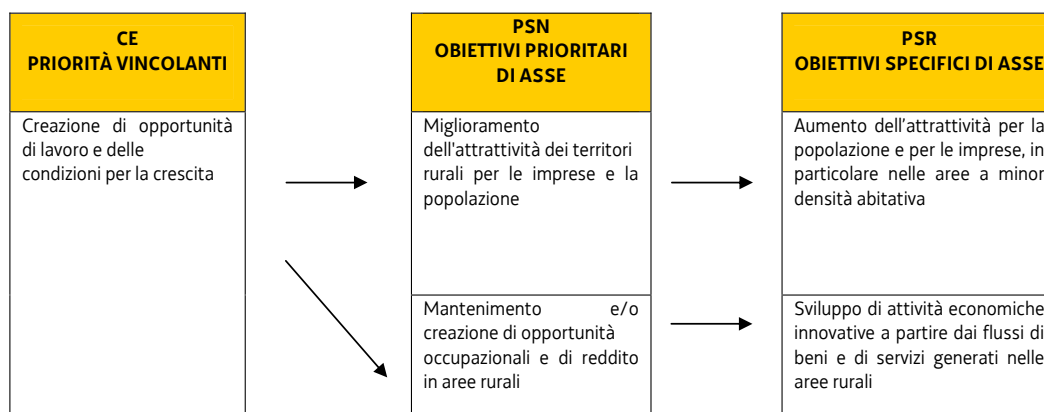
**ASSE 2 - MIGLIORAMENTO DELL'AMBIENTE E DELLO SPAZIO RURALE****OBIETTIVO GENERALE: VALORIZZARE L'AMBIENTE E LO SPAZIO NATURALE SOSTENENDO LA GESTIONE DEL TERRITORIO**

Il Programma di sviluppo rurale considera l'aumento della compatibilità ambientale del sistema produttivo una priorità trasversale e, pertanto, perseguita dagli interventi dell'intero PSR, ma allo stesso tempo dedica un asse specifico a questo scopo. All'interno dell'asse 2, molte misure hanno la capacità di contribuire a più obiettivi ambientali contemporaneamente (ad esempio, favorendo la biodiversità e migliorando la condizione del suolo e dei



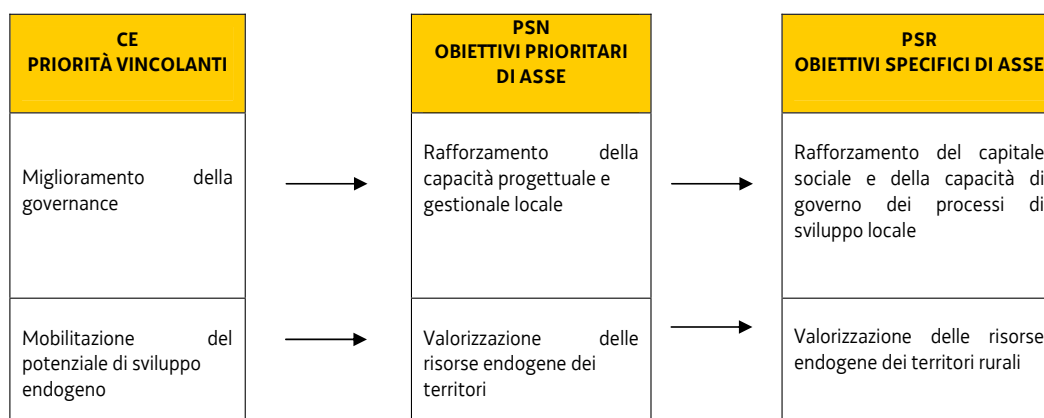
## PROGRAMMA DI SVILUPPO RURALE 2007-2013

corpi idrici), rendendo difficile la suddivisione. Inoltre, la Regione Autonoma Friuli Venezia Giulia ha in corso d'attuazione un'ampia serie di interventi volti alla tutela qualitativa e quantitativa delle risorse idriche. Per questo, ha ritenuto utile ampliare l'obiettivo prioritario del PSN alla riduzione della pressione delle attività agricole e forestali sulle risorse idriche, ma anche sul suolo e sulla biodiversità di interesse produttivo.

**ASSE 3 - QUALITÀ DELLA VITA NELLE ZONE RURALI E DIVERSIFICAZIONE DELL'ECONOMIA RURALE****OBIETTIVO GENERALE: MIGLIORARE LA QUALITÀ DELLA VITA NELLE ZONE RURALI E PROMUOVERE LA DIVERSIFICAZIONE DELLE ATTIVITÀ ECONOMICHE**

Pur riconoscendo una stretta sinergia tra la valorizzazione delle risorse endogene e la creazione di nuove opportunità di reddito e di occupazione, il Programma riprende la divisione indicata a livello nazionale.

Nel PSR, l'attrattività è stata intesa in senso ampio, includendo la valorizzazione degli elementi di alto valore ambientale e dirigendo gli interventi, in particolare, alle aree deboli della regione.

**ASSE 4 - LEADER**

Per l'asse 4, c'è una totale coincidenza tra gli obiettivi ai tre livelli. Dopo due programmazioni Leader, l'obiettivo di miglioramento della governance è stato definito più in dettaglio, per esplicitarne il senso di "rafforzamento del capitale sociale e della capacità di governo dei processi di sviluppo locale". Questo è, infatti, l'obiettivo centrale, che dovrà trovare concretizzazione nel periodo 2007-2013.

Le misure proposte sono tutte quelle previste dal regolamento (CE) n. 1698/2005. Per l'obiettivo di valorizzazione delle risorse endogene, è stato individuato il turismo rurale come fattore catalizzante, capace di stimolare la produzione di beni e di servizi in loco.

REGIONE AUTONOMA FRIULI VENEZIA GIULIA

#### 4.1.2 EQUILIBRIO FINANZIARIO TRA I DIVERSI ASSI

La suddivisione delle risorse dell'asse Leader nei primi tre Assi (pari al 14% per l'asse 1, al 26% per il 2 e al 60% per il 3), in funzione del peso finanziario stimato di ciascuna misura che compone la strategia di sviluppo locale (411, 412 e 413) applicato al totale delle risorse dell'asse, determina la ripartizione della spesa pubblica riportata nella seguente tabella.

ASSE	Minimo – regolamento n. (CE) 1698/2005	Media PSN	PSR – FVG Fondi cofinanziati
Asse 1	10,0	41,0	43,9
Asse 2	25,0	41,0	38,7
Asse 3	10,0	14,5	13,9
Assistenza tecnica		3,5	3,5
<b>TOTALI</b>		<b>100</b>	<b>100</b>
<b>Asse 4 - LEADER</b>	5,0	6,0	6,5

Dallo schema emerge che l'assegnazione delle risorse finanziarie prevista per il PSR 2007-2013 della Regione FVG rispetta le dotazioni minime indicate dal regolamento (CE) n. 1698/2005 e presenta una ripartizione simile a quella orientativa proposta dal PSN.

Più in dettaglio, il 43,9% della spesa pubblica è destinato a sostenere la competitività del settore agricolo, forestale ed agroalimentare. Si tratta di una quota superiore di quasi tre punti percentuali al valore medio nazionale. Come già indicato, questo incremento è giustificato dall'incidenza degli impegni delle precedenti programmazioni sulle risorse disponibili.

L'asse dedicato a valorizzare l'ambiente e lo spazio rurale ottiene il 38,7% delle risorse. Si tratta di una quota inferiore di 2,3 punti rispetto alla media nazionale, ma questo asse ha una porzione molto più ampia di fondi non impegnati.

Gli interventi rivolti a migliorare la qualità della vita nelle zone rurali e a promuovere la diversificazione sono destinatarie del 13,9% dei finanziamenti.

All'Assistenza tecnica è stato destinato il 3,5% delle risorse, in linea con la media PSN, considerando che lo 0,5% dell'importo complessivo stanziato per il FEASR a favore della programmazione dello sviluppo rurale in Italia viene accantonato per finanziare la Rete rurale nazionale.

L'asse LEADER ottiene il 6,5% delle risorse pubbliche. È una quota maggiore di quella indicata dal PSN, ma in questo caso aveva valore di quota minima, analogamente all'indicazione del Regolamento. Il documento nazionale afferma, infatti, che "trattandosi di un asse "metodologico" la cui rilevanza finanziaria non va a detrimento degli altri Assi, la quota ad esso riservata potrà crescere rispetto alla dotazione prevista". In questo caso, la Regione ha ritenuto che sussistano le condizioni per l'estensione dell'approccio LEADER a inglobare una parte più ampia di territorio e di risorse rispetto alla programmazione precedente e ai minimi stabiliti dai documenti sovraordinati.

Considerando anche gli aiuti integrativi nazionali, si rafforza ulteriormente la quota del primo asse, che giunge al 47,3%, e cresce al 15,5% il peso del terzo.

**4.2 IMPATTO PREVISTO DALLE PRIORITÀ SELEZIONATE SULLA BASE DELLA VALUTAZIONE EX ANTE**

L'attività di analisi e quantificazione degli impatti attesi dal programma è stata condotta congiuntamente dal Valutatore ex ante e dall'Autorità di Gestione

La valutazione ex ante degli impatti attesi del Programma di Sviluppo Rurale ha la finalità di verificare se e quanto l'intervento permette di raggiungere gli obiettivi strategici stabiliti dal programma. L'attività svolta ha consentito di indicare in forma quantitativa o qualitativa l'intensità dell'impatto atteso dall'attuazione del programma rispetto agli indicatori individuati dal Quadro comune di monitoraggio e valutazione (QCMV). La problematicità dell'operazione è evidente ed è riconosciuta anche nei documenti di supporto all'attivazione del QCMV. Le maggiori difficoltà sono legate a:

- la rilevazione di impatti netti in ambiti nei quali il PSR interviene con effetti limitati rispetto a quelli determinati da altri fattori o politiche;
- l'identificazione dell'impatto di una singola misura, quando è prevedibile che si attivino diversi interventi contemporaneamente;
- la mancanza o insufficiente qualità delle informazioni sulla situazione attuale e ancor più rispetto alle proiezioni in assenza di interventi.

Per questo l'orientamento assunto è stato quello di:

- identificare indicatori che verranno effettivamente utilizzati;
- individuare valori proxy, che sono talvolta più vicini a indicatori di risultato, ma che vengono riconosciuti come i più idonei per identificare l'effetto del programma e distinguerlo da quello di altri fattori;
- utilizzare almeno una variabile per ogni indicatore di impatto del QCMV sulla quale sia possibile esprimere una quantificazione della variazione, anche se con una capacità euristica non ottimale;
- segnalare anche indicatori dei quali non si conosce il valore attuale e delle proiezioni, ma vi è la concreta possibilità che questi valori vengano conosciuti nel periodo precedente all'attivazione delle misure e che vengano raccolti nel periodo di programmazione.

**QCMV (1) Crescita economica****Valore aggiunto creato nel settore agroforestale (Meuro/anno)****Valore aggiunto creato nell'industria agroalimentare (Meuro/anno)****Valore aggiunto negli altri settori (Meuro/anno)****Variazione del PIL regionale (Meuro/anno)**

Questo indicatore valuta il contributo del Programma, includendo i finanziamenti integrativi regionali, alla crescita economica regionale.

Il PSR determina un effetto economico diretto sulle imprese e sugli altri soggetti beneficiari, un effetto indiretto, attraverso esternalità positive determinate sulle altre parti del sistema produttivo regionale.

Tutte le misure del PSR contribuiscono ad incrementare il reddito della comunità regionale, ma in forma diversa: alcune operano come trasferimenti diretti, altre si trasformano in realizzazioni (investimenti materiali ed immateriali) alle quali è dato il compito di produrre un incremento di reddito (in genere continuativo per un certo numero di anni), dovuto alla riduzione dei costi e/o all'aumento del fatturato.

In questa ottica, è possibile distinguere la spesa:

- che ha ripercussioni immediate e di pari importo sul reddito dei beneficiari nell'anno di erogazione (trasferimenti) e che induce un beneficio diretto delle condizioni economiche nei destinatari limitato al periodo di erogazione;
- che si mantiene e, a volte, diviene più significativo negli anni successivi (investimento).

Per l'intero periodo di programmazione, gli elementi principali possono essere così sintetizzati:

- l'investimento complessivo attivato nei settori agricolo, agroalimentare e forestale è stimabile in 432,2 Meuro;
- i trasferimenti sono pari a 68,4 Meuro;
- l'investimento attivato nel sistema rurale, al di fuori delle attività agricole e di esbosco, è di 76,9 Meuro.

*REGIONE AUTONOMA FRIULI VENEZIA GIULIA*

Questo significa che, durante la fase di attuazione, il sistema agricolo regionale potrà godere di un flusso di trasferimenti medi annui di quasi 10 Meuro, in gran parte orientati a sostenere il reddito delle imprese che attuano interventi volontari di orientamento alla sostenibilità ambientale e di quelle che operano in aree svantaggiate.

In fase di valutazione ex ante si è proceduto a quantificare le variazioni relative il Valore aggiunto settoriale dovute dagli investimenti. Questi cominceranno ad offrire un reddito agli operatori nel corso della programmazione e/o successivamente alla sua conclusione, ma per semplificazione si ipotizza che tutti possano manifestare i loro benefici nel 2013. Utilizzando un rapporto capitale-prodotto, desunto da stime effettuate a partire della rilevazione svolta su oltre 700 aziende agricole regionali del sistema RICA e considerandolo una proxy del rapporto marginale capitale-prodotto medio dell'universo delle imprese regionali del settore primario, si ottiene un aumento del valore aggiunto a regime pari a 41,4 Meuro. Si tratta di un valore cospicuo il 7,10% in più rispetto ad una situazione senza programma, calcolandolo rispetto al valore aggiunto del settore primario (valutato in 583 Meuro nel 2003).

Analogamente, nel settore della trasformazione agroalimentare si può stimare un aumento del VA a regime di 13,2 milioni di Euro.

Le altre spese di investimento, prevalentemente rivolte ad impianti di produzione di energia, promozione di attività turistiche e servizi in ambito rurale, potrebbero generare un incremento annuo di valore aggiunto di 12,30 Meuro.

Questi valori rappresentano stime che possono essere utilizzate come riferimento, in quanto non evidenziano il ruolo della qualità dell'investimento nella determinazione degli effetti. Per queste caratteristiche, la valutazione ex ante ha considerato il VA prodotto dagli investimenti diretti una proxy dell'effetto complessivo sul PIL regionale, anche perché ci si sarebbe dovuti affidare a matrici di contabilità sociale che, con i loro limiti, avrebbero ridotto l'attendibilità delle stime.

A livello di valutazione in itinere ed ex post, sarà invece possibile registrare il valore aggiunto creato e il contributo al PIL regionale del programma, attraverso:

- la rilevazione dei dati delle imprese agricole a livello di un campione di beneficiari, utilizzando ed integrando il sistema di rilevazione già attivo della RICA;
- la rilevazione dei dati economici a livello di un campione ad hoc per le iniziative di investimento più rilevanti della trasformazione agroalimentare e delle attività non agroforestali (produzione di energia, turismo);
- la stima a partire dai valori campionari dell'impatto diretto ed indiretto del programma al valore aggiunto settoriale e al PIL regionale e confrontarli con i dati di stima ex ante.

**QCMV (2) Posti di lavoro creati****Numero di posti di lavoro creati****Numero di posti di lavoro mantenuti**

Per questo indicatore esiste la possibilità di fare una stima di massima, utilizzando il valore aggiunto e i parametri noti di rapporto VA/UL.

Il VA/UL calcolato dal Servizio Statistica RAFVG su dati Istituto Tagliacarne (valore aggiunto al 2003) e da dati Istat (censimento popolazione 2001) è pari a 34 mila Euro per il settore agricolo, 44 mila per l'industria alimentare e 68 mila per i servizi. I dati del campione RICA portano ad una stima per l'anno 2004 non molto differente, pari a 35.800 Euro di VA/UL agricolo.

Considerando valori prudenziali e che l'effetto si abbia prevalentemente nel rafforzamento delle posizioni in essere, nel settore primario è stimabile un numero di posti di lavoro creati o mantenuti, espressi in termini di equivalenti a tempo pieno, determinati dal valore aggiunto attivato, pari a 1.280 unità solo. Di questi, almeno 300 unità dovrebbero essere nuovi posti di lavoro, considerando anche che nel periodo 2007-2013 viene favorito l'inserimento professionale di 450 giovani.

Nel settore agroalimentare i posti di lavoro stimati sono 420 (di cui 70 creati).

Nell'ambito degli altri settori, utilizzando il dato medio regionale della produttività del lavoro per i servizi, le unità create possono essere stimate in 70 e 38 quelle rafforzate.

In fase di valutazione in itinere ed ex post, il calcolo delle variabile "Numero di posti di lavoro creati", "Numero di posti di lavoro mantenuti" sarà possibile utilizzando le stesse basi campionarie già previste per l'indicatore QCMV(1).

**QCMV (3) Produttività del lavoro****Valore aggiunto lordo/ ETP nel settore primario**

Uno degli indicatori sui quali è atteso l'impatto più rilevante è la produttività del lavoro. La variazione di questo indicatore, può essere stimata come risultato degli effetti del programma sul valore aggiunto e sulle unità lavorative,

## PROGRAMMA DI SVILUPPO RURALE 2007-2013

descritte con i primi due indicatori. In fase ex ante, una stima risulta piuttosto aleatoria, mentre sarà possibile ottenere un valore affidabile nelle successive fasi di valutazione.

A livello qualitativo, si può rilevare come il programma assuma l'obiettivo di favorire e sostenere una trasformazione profonda dell'agricoltura regionale verso produzioni a più elevato valore aggiunto per unità di lavoro. A maggior ragione nel settore forestale vi è l'obiettivo di generare condizioni di redditività per queste iniziative, ora poco remunerative. La produzione di energie da biomassa e le altre attività non agricole dovrebbero permettere un aumento della produttività del lavoro, in particolare attraverso la valorizzazione di risorse attualmente sottoutilizzate in aree marginali.

Da quanto detto e considerando il rafforzamento delle posizioni dei lavoratori già in essere ed il più limitato numero di nuovi ingressi, in base a un semplice rapporto parametrico, l'aumento medio netto della produttività del lavoro dovrebbe essere quasi del 5% per il settore agroforestale e oltre il 2% per l'industria agroalimentare.

**QCMV (4) Ripristino della biodiversità****Farmland bird index****Riduzione del tasso di decrescita della popolazione del Re di Quaglie**

Il "Farmland bird index" è un indice di biodiversità riconosciuto in sede comunitaria come uno degli "headline indicators" della strategia europea per lo sviluppo sostenibile. Appartiene infatti ai 37 indicatori ambientali all'interno dei 57 indicatori definiti dall'Eurostat per monitorare la strategia di Göteborg. È inoltre stato scelto come uno dei tre "baseline indicators" per il settore biodiversità nel Regolamento UE sulle modalità di applicazione dei Piani di Sviluppo Rurale.

Definito in sede europea sulla base di censimenti di 19 specie di uccelli nidificanti in ambito rurale, è possibile calcolarlo per il territorio italiano sulla base dei dati di monitoraggio del programma MITO 2000 attivato dal Ministero dell'Ambiente nell'anno 2000.

Per quanto riguarda il Friuli Venezia Giulia i dati MITO vengono raccolti dal 2000 e una recente convenzione garantisce la raccolta per il 2007. C'è l'impegno a mantenere il monitoraggio attivo e a procedere ad un incarico per il calcolo dell'indicatore. Il programma di monitoraggio risulta inoltre funzionale all'implementazione della Banca dati geografica della fauna della Regione Friuli Venezia Giulia (GIS faunistico) in corso di sviluppo. Il monitoraggio è strutturato sulla base di una griglia di 10 x 10 km.

A tale proposito si segnala la nota prot. 7475 dd. 5/6/2007 della Direzione generale dello sviluppo rurale del Ministero delle politiche agricole alimentari e forestali che comunica che il Ministero ha conferito alla LIPU, per il tramite dell'INEA, la quantificazione del FBI in funzione dei PSR delle 12 Amministrazioni regionali che dispongono di dati utili per il calcolo, tra le quali c'è anche il Friuli Venezia Giulia. Sono stati presi contatti con i soggetti incaricati per un coordinamento dei lavori ed una rapida fornitura dell'indice calcolato.

Si ritiene, inoltre, di utilizzare i dati dei monitoraggi di una specie, che è stata seguita dal 2000 per la particolare criticità della sua consistenza. La popolazione regionale di re di quaglie (*Crex crex*), specie inserita nella lista Ornis per l'applicazione della direttiva Habitat, migrante e nidificante regolare nell'area montana, si è ridotta per la diminuzione delle zone di prato pascolo e l'avanzamento del bosco. Pur non potendo essere l'unico strumento d'azione, il PSR, con le diverse misure che sostengono il mantenimento di questi habitat montani, si pone l'obiettivo di contribuire ad una riduzione di almeno 50% del tasso di decrescita della popolazione.

Per una più efficace utilizzazione di questi indicatori è necessario adottare sistemi di indicatori più complessi ed articolati in grado di verificare e confermare le tendenze degli indicatori principali. La Regione sta implementando un sistema di indicatori di biodiversità attraverso il progetto SARA rispetto al quale oggi possiamo indicare alcune linee di lavoro. Una di queste consiste nell'utilizzo di dati disaggregati del progetto MITO a livello di differenziazione tra ambienti agricoli e ambienti forestali e successivamente attraverso differenziazioni di maggior dettaglio fino al punto in cui la quantità di censimenti garantisce la significatività dell'indicatore. Attraverso il progetto ANSER sarà possibile ricavare indicatori nel contesto costiero e lagunare ma con censimenti iniziati nel 2006. Il progetto SARA ha l'obiettivo di sistematizzare inoltre altre banche dati faunistiche e floristiche per consentire un'utilizzazione dei dati in un sistema di indicatori di biodiversità. In particolare si fa riferimento al GIS faunistico in corso di sviluppo, da parte della Direzione centrale ambiente e lavori pubblici, all'interno del progetto Carta Natura FVG di cui si parla in seguito. Elementi integrativi potrebbero essere ottenuti dalla verifica della coerenza degli andamenti faunistici rispetto alle modificazioni, generalmente più lente, che possono subire gli habitat utilizzando il progetto Carta Natura FVG.

**QCMV (5) Conservazione di habitat agricoli e forestali di alto pregio naturale****Superficie soggetta a gestione sul totale delle zone Natura 2000 (%)**

REGIONE AUTONOMA FRIULI VENEZIA GIULIA

### **Superficie che contribuisce al mantenimento della biodiversità individuata attraverso il progetto "Carta della Natura".**

L'indicatore primario utilizzato sarà la quota di superfici soggette a piani di gestione sul totale delle Aree Natura 2000. Il dato di partenza è molto basso, essendoci attualmente un solo SIC soggetto a misure di conservazione. Si tratta dei Magredi del Cellina aventi una superficie di 4.372 Ha, pari al 3,1% della superficie totale della aree Natura 2000. Con LR 14/2007 sono state approvate le misure di conservazione generali per le ZPS che però hanno natura di misure di salvaguardia e non escludono la necessità di specifici piani di gestione. Il Programma intende modificare in forma consistente la situazione attuale, finanziando i Piani di gestione di otto Aree per un totale di circa 60 mila Ha pari al 45% dell'intera superficie delle aree SIC e ZPS. Inoltre, il Programma di sviluppo rurale intende finanziare anche lo studio e il censimento propedeutici alla redazione dei Piani di gestione per altri 30 mila Ha circa (20% della superficie riconosciuta).

Verrà inoltre utilizzato un secondo indicatore che rappresenta l'incidenza delle misure del PSR che contribuiscono al mantenimento della biodiversità sugli habitat a maggior pregio naturale nel corso dei 7 anni di attuazione del PSR. Per il calcolo di questo indicatore verrà utilizzata come base la cartografia prodotta dal Progetto "Carta della Natura" a scala 1:50.000 sviluppata per l'intero territorio regionale

Il Progetto "Carta della Natura" ha identificato gli habitat presenti in regione utilizzando la classificazione di immagini satellitari LANDSAT TM5 con risoluzione di 30 m. Grazie al telerilevamento sono state classificate e cartografate le unità ambientali alla scala 1:50.000 sulla base del Codice di nomenclatura europea CORINE Biotopes. Partendo dalla carta degli habitat, sono state prodotte carte del valore ecologico (qualità ambientale), di sensibilità ecologica, di pressione antropica e di fragilità ecologica (vulnerabilità territoriale), con lo scopo di costruire uno strumento per valutare la qualità ambientale e la fragilità territoriale.

Questo progetto, in via di realizzazione anche in altre regioni italiane, garantisce una classificazione e una valutazione degli habitat riconosciuta in sede nazionale e comunitaria fornendo la possibilità di eseguire confronti su territori analoghi.

La mappa degli habitat così ottenuta rappresenta una fotografia della situazione attuale in Friuli Venezia Giulia. Le carte derivate dalla mappa degli habitat forniscono già una prima classificazione degli habitat stessi in categorie che ne sintetizzano i contenuti e ne mettono in evidenza la maggiore o minore naturalità. Prendendo come base di partenza per il calcolo dell'indicatore in oggetto la mappa del valore ecologico, è possibile, attraverso l'utilizzo del GIS e conoscendo quanta superficie è stata richiesta per ogni misura del PSR che contribuisce alla conservazione degli habitat, calcolare il peso di questa superficie all'interno di ciascuna classe di valore ecologico. Da questo dato si potrà ottenere, esprimendo il risultato in termini percentuali o in numero di ettari, un indicatore che permetterà di monitorare nel tempo l'influenza delle misure del PSR sugli habitat agricoli e forestali ad alto pregio naturale presenti sul territorio.

Il monitoraggio di questa variabile verrà realizzato dalla Regione che gestisce, tramite il SiAGRI (Sistema informativo dell'agricoltura), tutti i dati relativi alle domande presentate per il PSR. Essi sono ovviamente raccolti in banche dati ma, grazie alla georeferenziazione del catasto agricolo, è possibile anche analizzare la distribuzione spaziale delle domande a superficie ed eventualmente sovrapporre a questo layer informativo altre informazioni riguardanti il territorio. Se necessario sarà richiesta la collaborazione di istituti di ricerca o di altri enti pubblici.

### **QCMV (6) Miglioramento della qualità dell'acqua**

#### **Variazione percentuale nel bilancio lordo dei nutrienti (kg/Ha) delle superfici sovvenzionate**

#### **Variazione percentuale nel bilancio lordo dei nutrienti (kg/Ha) a livello regionale**

#### **Concentrazione di nitrati nelle acque sotterranee**

#### **Concentrazione di nitrati nelle acque superficiali fluviali non influenzate dalle acque di transizione**

#### **Concentrazione di nitrati nelle acque lagunari prossime alle foci fluviali e alle idrovore**

#### **Concentrazione di nitrati nelle acque superficiali marino costiere**

#### **Concentrazione di prodotti fitosanitari nelle acque sotterranee**

#### **Concentrazione di prodotti fitosanitari nelle acque superficiali (foci fluviali)**

#### **Concentrazione di prodotti fitosanitari nei sedimenti fluviali, lagunari e marini**

L'indicatore primario che verrà utilizzato è quello del bilancio dei nutrienti espresso in kg di fertilizzanti/ha di SAU. Si stima che attualmente la pressione media esercitata a livello regionale per ogni ha di SAU sia pari a 423 kg di fertilizzanti.

Si prevede che gli interventi del PSR 2007-2013 maggiormente mirati a ridurre l'uso dei fertilizzanti azotati (Misura 214, Sottomisura 1, azione 2 "Condizione sostenibile dei seminativi e dei fruttiferi) interesseranno 13.800

## PROGRAMMA DI SVILUPPO RURALE 2007-2013

Ha, pari a quasi l'8% della SAU a seminativi. Questo comporterebbe un risparmio di 1.800 t di fertilizzanti, pari a 131 kg/ha, valore che rappresenta il 31% delle quantità attualmente utilizzate sulle superfici sovvenzionate.

Considerando che a livello di intero territorio regionale questa azione si somma ad altri interventi del PSR (agricoltura biologica, introduzione di colture da biomassa, imboschimento di terreni agricoli), si stima che mediamente si avrà una riduzione di 15 kg/ha di fertilizzanti. Passare dagli attuali 423 kg/ha a 408 kg/ha può apparire una variazione limitata, ma bisogna considerare che questo cambiamento si andrà a localizzare in gran parte nell'area dove più intenso è il problema rappresentato dall'eccessivo utilizzo di questi fattori produttivi, ed interessa in particolare quelli azotati. E' infatti l'azoto l'elemento che determina la maggior pressione ambientale e sono le dosi incrementali quelle che per una quota maggiore non vengono assorbite dalle colture e permangono nel suolo o vengono dilavate.

In fase di valutazione in itinere ed ex post, il miglioramento della qualità delle acque verrà rilevato anche attraverso un'ulteriore serie di indicatori che segnalano la situazione di diversi sistemi idrici e che vengono regolarmente raccolti dall'ARPA nell'ambito delle operazioni di monitoraggio della qualità delle acque. Il sistema di valutazione del PSR si raccorderà a questa ampia base informativa, individuando i dati maggiormente appropriati per segnalare gli impatti del PSR e le tendenze generali.

**QCMV (7) Contributo all'attenuazione dei cambiamenti climatici****Aumento della produzione di energia rinnovabile (Ktep/anno)**

Il contributo all'attenuazione dei cambiamenti climatici viene calcolato attraverso l'aumento lordo della produzione di energia generata dal programma. Il PSR favorisce la produzione rinnovabile di energia:

- contribuendo alla produzione di biomasse di origine agricola e forestale;
- sostenendo la diffusione di impianti di trasformazione delle biomasse in energia;
- favorendo la diffusione di impianti di energia rinnovabile.

Il contributo in termini di produzione di materia prima è pari in campo agricolo a 0,50 Ktep/anno, e nel settore forestale a 1,2. Nel campo delle utilizzazioni tramite caldaie e degli altri impianti di generazione di energia da fonti rinnovabili, l'aumento della produzione dovrebbe essere pari a 9,76 Ktep/anno, prevalentemente grazie ad impianti di trasformazione di sottoprodotti delle lavorazioni forestali. Il contributo lordo dovrebbe attestarsi attorno ai 11,16 Ktep/anno. Tale indicatore è determinabile con maggior precisione del contributo netto e ne è una buona proxy, in particolare nel settore forestale.

La determinazione dell'impatto del programma rispetto a questo indicatore si baserà sull'elaborazione dei dati raccolti per il monitoraggio (indicatori di prodotto e di risultato). Queste informazioni saranno arricchite dalla stima del contributo complessivo del programma all'attenuazione dei cambiamenti climatici, attraverso il sostegno ad interventi strutturali e alle misure agro e silvo-ambientali (riduzione emissioni delle attività agricole e zootecniche, aumento dei sink di carbonio nel suolo e nella biomassa). Queste stime potranno beneficiare di recenti ricerche sul tema, quali quelle realizzate nell'ambito del progetto CarbonPro del quale è capofila il Servizio gestione forestale e antincendio boschivo della Direzione Centrale Risorse Agricole, Naturali, Forestali e Montagna.

**INDICATORI COMUNI DI IMPATTO**

Indicatori di prodotto comuni (QCMV) o addizionali (FVG)	Livello di disaggregazione (QCMV o FVG)	Variabile utilizzata	Quantificazione	
			Unità di misura	Valore atteso
QCMV (1) Crescita economica	Settore: agricoltura, forestazione, attività non del settore primario	Incremento VA:	PPS (Meuro)	
		- agricoltura e silvicoltura		41,4
		-industria agroalimentare		113,20
		- altri settori		12,30
		Variazione PIL Regionale		66,90
QCMV (2) Posti di lavoro creati	Posti di lavoro creati, mantenuti Settore: agricoltura,	Posti di lavoro creati (mantenuti): - agricoltura e	N. ETP	300 (+980)

## REGIONE AUTONOMA FRIULI VENEZIA GIULIA

	forestazione, attività non del settore primario - genere (maschi, femmine) - classe d'età (<25, >25)	silvicoltura - industria agroalimentare  - altri settori		70 (+ 350)  70(+38)
QCMV (3) Produttività del lavoro (valore aggiunto lordo/ ETP)	Settore: agricoltura, forestazione, attività non del settore primario	Variazione del VA/occupato: - agricoltura e silvicoltura  - industria agroalimentare	%	+4,9%  + 2,1%
QCMV (4) Ripristino della biodiversità		Riduzione del tasso di decrescita della popolazione del re di quaglie (Crex crex)	%	-50%
QCMV (5) Conservazione di habitat agricoli e forestali di alto pregio naturale	Aree agricole, aree forestali	Superficie Natura 2000 con Piani di gestione	%	45%
QCMV (6) Miglioramento della qualità dell'acqua (variazione nel bilancio lordo dei nutrienti)	Per localizzazione (alta pianura/bassa pianura)	variazione dell'azoto: - nelle superfici sovvenzionate  - a livello regionale	%	-31%  - 3,5%
QCMV (7) Contributo all'attenuazione dei cambiamenti climatici	Agricoltura, foreste; impianti di produzione, produzioni di materie prime	Variazione lorda della produzione di energia	Ktep/anno	11,16



## PROGRAMMA DI SVILUPPO RURALE 2007-2013

**5. DESCRIZIONE DEGLI ASSI E DELLE MISURE PROPOSTE PER CIASCUNO DI ESSI****5.1 DISPOSIZIONI GENERALI**

Le misure attivate nel Programma di sviluppo rurale, proposte per ciascun asse, sono le seguenti:

<b>Asse</b>	<b>Codice misura</b>	<b>Descrizione misura</b>
ASSE 1 - Miglioramento della competitività del settore agricolo e forestale	112	Insediamiento di giovani agricoltori
	121	Ammodernamento della aziende agricole
	122	Migliore valorizzazione economica delle foreste
	123	Accrescimento del valore aggiunto dei prodotti agricoli e forestali
	124	Cooperazione per lo sviluppo di nuovi prodotti, processi e tecnologie nei settori agricolo e alimentare
	125	Miglioramento e sviluppo delle infrastrutture in parallelo con lo sviluppo e l'adeguamento dell'agricoltura e della silvicoltura
	132	Sostegno agli agricoltori che partecipano ai sistemi di qualità alimentare
	133	Sostegno alle associazioni di produttori per attività di informazione e promozione riguardo ai prodotti che rientrano nei sistemi di qualità alimentare
<b>Asse</b>	<b>Codice misura</b>	<b>Descrizione misura</b>
ASSE 2 - Miglioramento dell'ambiente e dello spazio rurale	211	Indennità a favore degli agricoltori delle zone montane
	213	Indennità Natura 2000
	214	Pagamenti agroambientali
	216	Sostegno agli investimenti non produttivi
	221	Imboschimento di terreni agricoli
	223	Imboschimento di superfici non agricole
	226	Ricostituzione del potenziale forestale e interventi preventivi
	227	Sostegno agli investimenti non produttivi
<b>Asse</b>	<b>Codice misura</b>	<b>Descrizione misura</b>
ASSE 3 - Qualità della vita nelle zone rurali e diversificazione dell'economia rurale	311	Diversificazione verso attività non agricole
	312	Sostegno alla creazione e allo sviluppo di microimprese
	321	Servizi essenziali per l'economia e la popolazione rurale
	323	Tutela e riqualificazione del patrimonio rurale
	341	Acquisizione di competenze e animazione in vista dell'elaborazione e dell'attuazione di strategie di sviluppo locale
<b>Asse</b>	<b>Codice misura</b>	<b>Descrizione misura</b>
ASSE 4 - Leader	410	Strategie di sviluppo locale
	411	Competitività
	412	Gestione dell'ambiente/del territorio
	413	Qualità della vita/ diversificazione
	421	Cooperazione interterritoriale e transnazionale
	431	Gestione dei gruppi di azione locale, acquisizione di competenze, animazione

REGIONE AUTONOMA FRIULI VENEZIA GIULIA

**5.2 DISPOSIZIONI COMUNI A TUTTE O A PIÙ MISURE****5.2.1 OPERAZIONI E CONTRATTI IN CORSO**

Nelle schede delle singole misure sono riportate le disposizioni relative ai contratti in corso assunti con il Piano di sviluppo rurale 2000-2006, in conformità al regolamento (CE) n. 1320/2006.

I contratti in corso della misura s- Incentivazione di attività turistiche e artigianali nelle zone svantaggiate del Piano di sviluppo rurale 2000-2006, non attivata nella programmazione 2007-2013 nella corrispondente misura 313, saranno finanziati a carico del FEASR, alle regole della programmazione 2000-2006. Altresì i contratti in corso della sottomisura i8 - Mantenimento e miglioramento della stabilità ecologica delle foreste, non attivata nella programmazione 2007-2013 nella corrispondente misura 225, saranno finanziati a carico del FEASR, alle regole della programmazione 2000-2006.

Gli importi per misura relativi alle operazioni/contratti in corso sono evidenziati nella tabella seguente.

Asse	Cod. mis.	Descrizione misura	Importo FEASR (euro)
ASSE 1	112	insediamento di giovani agricoltori	2.481.600
	121	ammodernamento delle aziende agricole	16.451.314
	122	migliore valorizzazione economica delle foreste	1.639.000
	123	accrescimento del valore aggiunto dei prodotti agricoli e forestali	545.600
<b>totale ASSE 1</b>			<b>21.117.514</b>
ASSE 2	211	indennità a favore degli agricoltori delle zone montane	2.850.188
	214	pagamenti agroambientali	2.527.897
	221	imboschimento di terreni agricoli	5.781.600
	223	imboschimento di superfici non agricole	134.200
	225	pagamenti silvoambientali	5.190
	226	ricostituzione del potenziale forestale e interventi preventivi	244.200
	227	sostegno agli investimenti non produttivi (forestale)	99.000
<b>totale ASSE 2</b>			<b>11.642.275</b>
	313	incentivazione di attività turistiche	184.800
<b>totale ASSE 3</b>			<b>184.800</b>
<b>totale PSR</b>			<b>32.944.589</b>

**5.2.2 RISPETTO DELLE NORME E PROCEDURE SUGLI AIUTI DI STATO**

Per quanto riguarda misure e operazioni che non rientrano nel campo di applicazione dell'articolo 36 del Trattato, in particolare le misure relative all'asse 3 (di cui all'articolo 52 del regolamento (CE) n. 1698/2005) e la misura 124 – Cooperazione per lo sviluppo di nuovi prodotti, processi e tecnologie, nei settori agricolo e alimentare e in quello forestale (di cui agli articoli 28 e 29 del regolamento (CE) n. 1698/2005), risultano comunque rispettate le norme e le procedure sugli aiuti di Stato e dei criteri di compatibilità materiale, con riferimento ai massimali di aiuto. A tale proposito, maggiori informazioni sono riportate nel successivo capitolo 9 – Gli elementi necessari alla valutazione ai sensi delle norme sulla concorrenza.

**5.2.3 CONDIZIONALITÀ**

## PROGRAMMA DI SVILUPPO RURALE 2007-2013

I criteri di condizionalità che incidono sull'attuazione di più misure di sviluppo rurale sono identici a quelli del regolamento (CE) n. 1782/2003.

La condizionalità è regolamentata dal decreto ministeriale (MIPAAF) n. 12541 del 21/12/2006 recante "disciplina del regime di condizionalità della PAC e abrogazione del decreto ministeriale 15/12/2005", modificato e integrato dal decreto ministeriale 13286 del 18/10/2007. Sono stabiliti i criteri generali e demandano alle Regioni e alla Provincie autonome il compito di definire specifiche regole a livello locale, in particolare quelle relative alle Buone condizioni agronomiche e ambientali di cui all'allegato 2 dei citati decreti.

Sulla base di quanto previsto dal decreto ministeriale, la Regione ha provveduto, con la deliberazione della Giunta regionale n. 374 del 23/02/2007 e pubblicata sul BUR n. 11 del 14/03/2007, a definire l'elenco degli impegni applicabili a livello territoriale in base agli atti relativi ai criteri di gestione obbligatori (CGO) elencati nell'allegato 1 ed alle norme quadro per il mantenimento dei terreni in buone condizioni agronomiche e ambientali (BCAA) elencate nell'allegato 2. In seguito all'entrata in vigore del DM 13286 del 18/10/2007, la Regione provvederà a ridefinire le regole per il 2008 entro il 31/12/2007 così come previsto dal DM stesso.

#### **5.2.4 MISURE A INVESTIMENTO**

Le finalità ed obiettivi delle misure a investimento sono stati predisposti tenendo in considerazione le indicazioni emerse dall'analisi di contesto sviluppata nel PSR. Su tale base nel capitolo 3.2, sono state evidenziate le criticità strutturali e le potenzialità di sviluppo dei singoli settori produttivi, anche entrando nel dettaglio delle diverse aree territoriali. In base alle specificità e ai fabbisogni emersi, soprattutto per le misure a investimento dell'asse 1 e in particolare per le misure 121 e 123, si ritiene di intervenire con gli aiuti del PSR secondo i seguenti indirizzi:

- relazione strategica tra settore produttivo e area rurale;
- fabbisogni settoriali in rapporto all'area rurale.

Tali indirizzi sono analiticamente illustrati in appositi prospetti inseriti nelle misure 121 e 123 azione 1 e saranno attuati attraverso i provvedimenti regionali di attuazione quali parametri di selezione per la formazione delle graduatorie.

##### **5.2.4.1 RICONOSCIMENTO DELLA SPESA PER LE MISURE A INVESTIMENTO**

Sono ammesse a finanziamento alle condizioni della programmazione 2007-2013 le spese per investimenti che abbiano avuto inizio successivamente alla data di ricevibilità del presente Programma da parte della Commissione europea, purché gli investimenti siano debitamente segnalati prima dell'inizio degli stessi e qualora permanga l'effetto incentivante del finanziamento alla data del provvedimento con cui l'operazione è dichiarata ammissibile. Sono ammissibili a contributo FEASR soltanto le spese sostenute per operazioni decise dall'Autorità di gestione o sotto la responsabilità dell'Autorità medesima secondo i criteri di selezione stabiliti in base al provvedimento regionale di applicazione, tenuto conto di quanto previsto nelle singole schede di misura. In ogni caso non saranno ammesse a finanziamento le operazioni ultimate dal punto di vista fisico e finanziario prima della succitata data di ammissibilità. Con il provvedimento regionale di attuazione potranno essere specificate ulteriori prescrizioni. Dal punto di vista dell'erogazione degli aiuti, le spese relativamente agli investimenti devono essere effettivamente pagate dall'organismo pagatore tra il 01/01/2007 e il 31/12/2015. Nelle schede di misura possono essere specificate ulteriori condizioni.

##### **5.2.5 DISTINZIONE CON INTERVENTI ANALOGHI PREVISTI DALLA PAC**

Per i casi previsti, nei termini di quanto stabilito dall'articolo 5 del regolamento (CE) n. 1698/2005, il controllo atto ad evitare qualsiasi possibile duplicazione del sostegno a livello di singola operazione viene garantito dall'Organismo pagatore che eroga sia i fondi relativi al PSR che le risorse derivanti dagli altri strumenti della PAC.

Il sistema di procedure e di registrazioni eseguite per ciascuna operazione e per ciascun beneficiario consente di garantire efficacemente, sulla base di apposito controllo incrociato, che ogni singola operazione usufruisca del sostegno di un unico strumento finanziario.

Nel capitolo 10.1.2 " MISURE FINANZIATE DAL FONDO EUROPEO AGRICOLO DI GARANZIA O DA ALTRI STRUMENTI NEI SETTORI DI CUI ALL'ALLEGATO I AL REGOLAMENTO (CE) N. 1698/2005." sono riportate le specifiche per ogni singolo settore.

REGIONE AUTONOMA FRIULI VENEZIA GIULIA

---

#### **5.2.6 COERENZA E ATTENDIBILITÀ DEI CALCOLI**

La Direzione centrale risorse agricole, naturali, forestali e montagna della Regione è responsabile dei calcoli dei pagamenti di determinate misure dell'asse 2, riportati nell'Allegato 6 – Conti economici per il calcolo delle indennità di cui alle misure dell'asse (esclusa la misura 211).

L'Agenzia Regionale per lo Sviluppo Rurale – ERSA, quale organo funzionalmente indipendente dalla Direzione, provvede ad effettuare le opportune perizie di cui all'articolo 48, paragrafo 2 del regolamento (CE) n. 1974/2006, al fine di confermare la pertinenza e l'esattezza dei calcoli stessi.

#### **5.2.7 ABBUONI DI INTERESSI**

L'abbuono di interessi è utilizzato nella misura 112 – Insediamento di giovani agricoltori. Nella scheda di misura sono riportate le informazioni relative agli adempimenti previsti all'articolo 49 del regolamento (CE) n. 1974/2006.

#### **5.2.8 DISPOSIZIONI RELATIVE AL RICONOSCIMENTO DELL'IVA**

Ai fini del riconoscimento dell'IVA quale spesa ammissibile, si applica quanto riportato nelle specifiche disposizioni contenute nelle singole misure e azioni, tenendo in considerazione quanto stabilito dall'articolo 71 paragrafo 3 lettera a) del regolamento (CE) n. 1698/2005.

#### **5.2.9 SOGGETTI ATTUATORI**

I provvedimenti regionali di attuazione definiscono i soggetti incaricati dell'attuazione delle singole misure/azioni del Programma, nel rispetto delle discipline normative e regolamentari regionali.

Tali soggetti sono individuati tra i Servizi, gli Ispettorati e le Strutture stabili della Direzione centrale risorse agricole, naturali, forestali e montagna, l'Agenzia regionale per lo Sviluppo rurale – ERSA, le Autonomie locali e le autonomie funzionali.

---

PROGRAMMA DI SVILUPPO RURALE 2007-2013

---

**5.3 ASSI E MISURE**

**5.3.1 ASSE 1 - MIGLIORAMENTO DELLA COMPETITIVITÀ DEL SETTORE AGRICOLO E FORESTALE**  
**MISURA 111 - AZIONI NEL CAMPO DELLA FORMAZIONE PROFESSIONALE E DELL'INFORMAZIONE**

**Riferimento normativo**

**Articolo 21 del regolamento (CE) n. 1698/2005**

La misura non sarà attivata nel PSR 2007-2013 ma attraverso il Fondo Sociale Europeo, dove i beneficiari del PSR troveranno programmi di formazione adeguati alle loro esigenze. In questo modo viene garantita al massimo la complementarità tra fondi di finanziamento dell'Unione europea.

**MISURA 114 - UTILIZZO DI SERVIZI DI CONSULENZA**

**Riferimento normativo**

**Articolo 24 del regolamento (CE) n. 1698/2005**

La misura non sarà attivata nel PSR 2007-2013 ma gli obiettivi della misura saranno perseguiti con la legge regionale 23 febbraio 2006, n. 5, recante disposizioni concernenti il Sistema integrato dei servizi di sviluppo agricolo e rurale (SISSAR), strumento regionale che persegue le stesse finalità della misura, e che è stata notificata alla Commissione europea in data 22/06/2005 e approvata con decisione C(2005) 4157 del 18/10/2005. In questo modo viene garantita al massimo la complementarità tra fondi di finanziamento dell'Unione europea e fondi regionali che agiscono su medesimi interventi.

---

REGIONE AUTONOMA FRIULI VENEZIA GIULIA

## MISURA 112 - INSEDIAMENTO DI GIOVANI AGRICOLTORI

### Riferimento normativo

**Articolo 22 del regolamento (CE) n. 1698/2005**

### RAGIONI DELL'INTERVENTO

La misura punta a incentivare il primo insediamento di giovani agricoltori, favorendo contestualmente l'adattamento strutturale dell'azienda dopo il primo insediamento. Il giovane che si insedia deve presentare infatti un piano aziendale dove specifica gli interventi, i tempi e le misure che intende attivare

La misura si propone altresì di soddisfare il requisito di funzionalità dell'intervento alla logica di filiera produttiva, secondo un'impostazione che individua nel rafforzamento dei sistemi produttivi locali l'efficacia dell'azione di sviluppo rurale.

La misura si propone di soddisfare il requisito di finalizzazione dell'intervento al contesto territoriale, secondo una logica che individua nella ricaduta territoriale integrata l'efficacia dell'azione di sviluppo rurale.

La misura si propone di dare risposta anche ai piani della singola impresa comprendenti più misure nell'ottica di un piano aziendale comprendente tutti gli interventi aziendali che si vogliono attivare.

### FINALITÀ E OBIETTIVI

Favorire l'abbassamento dell'età media degli addetti nel settore primario, sostenendo contestualmente l'adattamento strutturale delle aziende agricole, operando in una logica finalizzata alla forte integrazione dei sistemi di filiera e territoriali.

Favorire il ricambio generazionale in agricoltura: l'obiettivo appare trasversale e capace di promuovere il collaterale incremento delle conoscenze e della qualificazione professionale delle imprese agricole.

Si intende inoltre favorire la capacità progettuale e la realizzazione degli interventi connessi ai piani aziendali mediante lo strumento dell'abbuono interessi, in quanto mezzo incentivante per l'accesso a finanziamenti agrari bancari.

### DEFINIZIONE DI PRIMO INSEDIAMENTO

Si intende come primo insediamento in un'azienda agricola in qualità di capo dell'azienda la prima assunzione di responsabilità o corresponsabilità civile e fiscale nella gestione in qualità di:

- titolare di impresa agricola in forma di ditta individuale;
- socio di società semplice agricola
- socio amministratore di società in nome collettivo o socio accomandatario di società in accomandita semplice, avente come unico oggetto la gestione di una azienda agricola;
- socio amministratore di società di capitale o di società cooperativa avente come unico oggetto la gestione di un'azienda agricola.

Nel caso di ditta individuale, l'inizio dell'attività agricola dichiarata ai fini IVA corrisponde alla data di assunzione della qualità di capo azienda, unico responsabile di impresa agricola.

La data dichiarata ai fini IVA relativa all'inclusione tra i soci di società di persone corrisponde alla data di assunzione della qualità di capo azienda, in quanto corresponsabile di impresa agricola.

La data di assunzione della carica di socio amministratore in società di capitale corrisponde alla data di assunzione della qualità di capo azienda, in quanto corresponsabile di impresa agricola.

### BENEFICIARI

Imprenditori agricoli la cui impresa è iscritta al Registro ex art 8 della legge 29/12/1993 n. 580 e che:

- si insediano per la prima volta in qualità di capo di un'impresa agricola;
- hanno un'età non inferiore ai 18 anni alla data di insediamento;
- hanno un'età non superiore ai 40 anni alla data della domanda di aiuto;
- sono in possesso di adeguata conoscenza e competenza professionale alla data di presentazione della domanda;
- presentano un piano aziendale per lo sviluppo dell'attività agricola;
- conseguano la qualifica di imprenditore agricolo professionale (IAP), di cui al D.Lgs 29 marzo 2004, n. 99 e successive modifiche e integrazioni, al più tardi entro trentasei mesi dalla data della decisione individuale.

## CONOSCENZA E COMPETENZA PROFESSIONALE

Possiede adeguata conoscenza e competenza professionale il giovane imprenditore agricolo in possesso di almeno uno dei seguenti requisiti:

- laurea specialistica ovvero laurea triennale in scienze e tecnologie agrarie, agroalimentari e forestali ovvero in scienze e tecnologie zootecniche e delle produzioni animali, ovvero diploma di istituto tecnico agrario o di istituto professionale ad indirizzo agrario, ovvero titoli equipollenti
- attestato di frequenza con profitto a corsi di formazione della durata di almeno 150 ore, organizzati dalla regione nell'ambito del Piano regionale della formazione professionale di cui agli articoli 8, così come modificato dall'art 34 della LR 19/06/1985 n. 25, e 9 della L.R. 16/11/1982, n. 76 e successive modifiche e integrazioni, specificatamente indirizzati ai giovani che intendono esercitare l'attività agricola, ovvero ad altri corsi di formazione agraria, di durata non inferiore, autorizzati o riconosciuti dalla Regione, ovvero ad equipollenti corsi di formazione organizzati dallo Stato o dalle Regioni.

I corsi di formazione di cui sopra devono comprendere anche applicazioni di carattere pratico e devono avere per oggetto programmi integrati, avuto riguardo soprattutto ai problemi relativi all'organizzazione e conduzione dell'impresa agricola singola o associata e alle problematiche di carattere ambientale.

Il premio può essere concesso anche in assenza di adeguata conoscenza e competenza professionale, a condizione che i requisiti vengano conseguiti entro trentasei mesi dalla data della decisione individuale, qualora il giovane necessiti di un periodo di adattamento strutturale previsto dal piano aziendale o previsto dall'adesione al progetto di filiera.

## PIANO AZIENDALE

Il piano aziendale deve prevedere interventi materiali e immateriali riconducibili alle misure 121, 124 Azione 1, 132, 133 e 311, ovvero alle OCM di settore. Il Piano può altresì prevedere altre spese materiali e immateriali direttamente connesse all'avvio dell'attività. Tali tipologie saranno definite con provvedimento regionale di attuazione della misura.

Il piano dovrà contenere le seguenti informazioni obbligatorie:

- situazione riepilogativa iniziale dell'azienda;
- obiettivi di sviluppo dell'attività aziendale, con relative proiezioni economico finanziarie;
- piano degli investimenti e delle azioni previste per lo sviluppo delle aziende e piano finanziario contenente anche gli aspetti legati al ricorso al credito agrario, qualora si richieda il premio massimo di 55.000 euro;
- cronoprogramma
- eventuali altre misure o operazioni da attivare, incluse le informazioni e i dati necessari per l'attivazione delle stesse;
- dichiarazione di consapevolezza concernente il recupero del sostegno nel caso di inadempienza ai contenuti del piano;
- eventuali informazioni in merito all'utilizzo di servizi di consulenza o corsi di formazione nella materia ambientale, in coerenza con i criteri di modulazione dell'aiuto in conto capitale;
- informazioni relative alla necessità di investimenti per l'adeguamento alla direttiva del Consiglio 12 dicembre 1991 (91/676/CEE) direttiva nitrati, prevista nella misura 121, usufruendo della deroga di 36 mesi.

Gli interventi previsti dal Piano, devono essere avviati dopo l'avvenuto insediamento e devono essere ultimati entro tre anni solari dalla data di ammissione al finanziamento. La verifica di ottemperanza verte sul controllo dei tempi dell'esecuzione degli investimenti, degli altri interventi previsti, sulla spesa sostenuta, sul raggiungimento delle conoscenze e competenze professionali e sulla qualifica di IAP.

## DECISIONE INDIVIDUALE DI CONCEDERE L'AUTO

La domanda di aiuto completa della documentazione comprovante la sussistenza di tutti i requisiti per l'accesso alla misura è presentata entro il termine di sei mesi successivi all'avvenuto insediamento stesso.

La decisione individuale di concessione dell'aiuto viene emessa entro diciotto mesi dall'insediamento effettivo.

La decisione costituisce formale presa d'atto della regolarità della domanda, ma non configura diritto all'erogazione del premio che resta collegato all'effettiva disponibilità di risorse finanziarie secondo le prestabilite scadenze di sportello.

Qualora il piano aziendale preveda investimenti riferibili alle Misure 121 o 311, l'adesione ad un progetto integrato di filiera, ad un progetto territoriale, ad un approccio collettivo o la presentazione di un progetto aziendale

*REGIONE AUTONOMA FRIULI VENEZIA GIULIA*

singolo, può avvenire anche ad avvenuto insediamento e ad avvenuta emissione della decisione individuale di concedere l'aiuto, in relazione alla specifica cadenza temporale dello sportello regionale di accesso al PSR o alle OCM.

**OBBLIGHI DEI BENEFICIARI**

Il beneficiario si impegna ad esercitare l'attività agricola in qualità di responsabile o corresponsabile civile e fiscale di impresa agricola per almeno cinque anni dalla data di erogazione dell'aiuto previsto dalla misura, mantenendo per l'intero periodo vincolativo la qualità di responsabile o corresponsabile civile e fiscale di impresa agricola con posizione INPS quale IAP (Imprenditore agricolo professionale). Qualora il beneficiario ottenga il premio massimo di 55.000 euro si impegna a non estinguere il finanziamento agrario bancario prima di cinque anni dall'erogazione.

Il beneficiario è tenuto a rendere disponibili all'Amministrazione regionale in forma anonima i dati contabili della propria azienda.

Il beneficiario che al momento della valutazione risulti non aver realizzato le azioni previste dal piano nei termini previsti, fatte salve le cause di forza maggiore, è tenuto alla restituzione del premio di insediamento maggiorato degli interessi legali calcolati per il periodo intercorrente tra la data di notifica dell'inadempienza e la data di restituzione.

**MODALITÀ DI EROGAZIONE DELL'AIUTO**

L'aiuto è concesso sotto forma di combinazione tra premio unico e abbuono di interessi secondo le indicazioni sotto riportate:

- aiuto in conto capitale per un importo massimo di 40.000 euro;
- aiuto integrativo sotto forma di abbuono di interessi, il cui valore capitalizzato può essere pari ad un massimo di 15.000 euro;

L'aiuto può essere erogato una tantum per ogni giovane insediato in possesso dei requisiti stabiliti dalla misura.

L'aiuto di 40.000 euro in conto capitale sarà risultante da una modulazione basata sulla concorrenza di parametri differenziati, legati all'importanza degli obiettivi del piano aziendale, da stabilire con provvedimento regionale di attuazione. Tra i parametri di modulazione si terrà anche conto della localizzazione dell'azienda nelle zone C e D, della finalizzazione del Piano verso produzioni di qualità, della formazione in materia ambientale e dell'utilizzo di servizi di consulenza nella medesima materia. A tale scopo con provvedimento applicativo la modulazione terrà anche conto di:

- frequenza con profitto di corsi formativi in materia ambientale nel corso dell'attuazione del piano aziendale;
- attestati di frequenza a corsi specifici nella materia ambientale organizzati dalla Regione in data antecedente all'insediamento;
- utilizzo di servizi di consulenza in materia ambientale nel corso dell'attuazione del piano aziendale.

Il Piano aziendale deve prevedere interventi per un importo almeno pari all'aiuto in conto capitale.

L'aiuto integrativo massimo di 15.000 euro è erogabile per l'effettuazione di interventi riconducibili alla misura 121, alla misura 311 ovvero alle OCM di settore.

Le operazioni oggetto di incentivo sono costituite da finanziamenti agrari bancari erogati a tasso fisso. Valore del tasso, durata e garanzie sono demandati alla libera contrattazione tra le parti.

Ai fini della verifica del limite massimo dell'aiuto integrativo, la capitalizzazione viene effettuata in base al tasso di riferimento stabilito dalla Commissione europea vigente al momento dell'erogazione del finanziamento agrario bancario. L'importo integrativo viene erogato dall'Organismo pagatore all'Istituto bancario intermediario, con condizioni che saranno stabilite su specifica convenzione, in rate semestrali costanti, fino ad un massimo di 10 semestri.

A prescindere dalla durata dell'ammortamento, la somministrazione dell'aiuto all'Istituto bancario non potrà superare il 31 dicembre 2015. In questo caso le rimanenti rate saranno attualizzate entro la data medesima e il relativo valore scontato sarà versato all'Istituto, che si impegnerà a proseguire nella somministrazione dell'aiuto per il periodo residuo.

Il calcolo del valore capitalizzato dell'abbuono residuo dopo il 31/12/2015 e le problematiche connesse sono determinate in base alla Convenzione da stipulare tra OP e Istituto bancario. In ogni caso il calcolo verrà effettuato scontando al 31/12/2015 il valore residuo dell'abbuono che, si ricorda in totale non può essere superiore a dieci rate



## PROGRAMMA DI SVILUPPO RURALE 2007-2013

semestrali. L'interesse applicato per la attualizzazione coincide con il tasso di riferimento stabilito dalla UE, come vigente al momento della erogazione del finanziamento. L'Istituto bancario potrà erogare al beneficiario il valore capitalizzato in unica soluzione ovvero in forma rateizzata secondo la normale scadenza delle rate.

L'aiuto integrativo viene erogato per l'abbattimento degli interessi a fronte della contrazione di finanziamenti agrari bancari e l'importo minimo del finanziamento bancario dovrà essere almeno pari al doppio dell'aiuto in conto capitale.

Il finanziamento agrario potrà essere erogato a favore del giovane di primo insediamento, o in alternativa a favore dell'impresa agricola nel caso in cui l'insediamento sia avvenuto in qualità di corresponsabile civile e fiscale.

L'erogazione in forma condizionata dopo presentazione di garanzia fideiussoria è consentita per i giovani che, non risultando in possesso del requisito di adeguata conoscenza professionale, si impegnano a conseguirlo dovendo contestualmente fare fronte alla necessità di adeguamento strutturale dell'azienda.

Non sono previste riduzioni di premio dipendenti dalla tipologia di approccio prescelta dal beneficiario.

**SCANSIONE TEMPORALE**

tempo	fase	descrizione fase
0	I	Insedimento
I + 6 mesi	II	Domanda di aiuto all'insediamento e presentazione relativo piano aziendale
I + 18 mesi	III	Decisione individuale di concessione aiuto e/o ammissione al finanziamento
III + 36 mesi	IV	Raggiungimento (eventuale) conoscenze e competenze professionali
0 + 36 mesi	IV	Soddisfacimento (eventuale) di requisiti comunitari esistenti
III + 3 anni solari	V	Completamento del Piano aziendale

**DESCRIZIONE DI TUTTI I CONTRATTI IN CORSO**

Le domande di premio di insediamento presentate in base alla misura B del regolamento (CE) 1257/1999 per le quali sia stata emessa decisione individuale di concedere l'aiuto nel periodo di programmazione 2000-2006 potranno essere ammesse al finanziamento, alle condizioni della programmazione 2000-2006, con i fondi FEASR qualora l'erogazione del premio sia effettuata entro il 31/12/2008.

Le ulteriori domande di premio di insediamento potranno essere riconfermate dagli interessati in presenza dei requisiti di ammissibilità previsti nella programmazione 2007-2013 e fatta salva la disponibilità di risorse finanziarie.

**DISPOSIZIONI TRANSITORIE**

I giovani che si sono insediati nel periodo compreso tra il 01/01/2007 e la data di pubblicazione sul BUR del PSR approvato dalla Commissione europea devono segnalare l'avvenuto insediamento al massimo entro 3 mesi dalla data di pubblicazione. Gli stessi potranno beneficiare del premio di insediamento qualora sussistano le condizioni previste dalla misura e dai provvedimenti di attuazione regionali e fatta salva la disponibilità di risorse finanziarie.

**LOCALIZZAZIONE E DURATA**

La misura si applica sull'intero territorio regionale e per il periodo di programmazione 2007-2013

**INDICATORI FISICI REALIZZAZIONE COMUNITARI**

Tipo di indicatore	Indicatore	Target 2007-2013
Prodotto	Numero di insediamenti	450
	Volume totale degli investimenti	€ 12.000.000
Risultato	Accrescimento del valore aggiunto lordo nelle aziende finanziate	€ 2.500.000
Impatto	Valore netto aggiuntivo conseguito espresso in PPS	€ 2.750.000
	Variazione nel valore lordo conseguito per ogni addetto a tempo pieno equivalente	n.d.

**INDICATORI SPECIFICI**

Tipo di indicatore	Indicatore specifico	Target 2007-2013
Impatto	Posti di lavoro netti creati	150

REGIONE AUTONOMA FRIULI VENEZIA GIULIA

## **MISURA 121 - AMMODERNAMENTO DELLE AZIENDE AGRICOLE**

### **Riferimento normativo**

**Articolo 26 del regolamento (CE) n. 1698/2005**

### **RAGIONI DELL'INTERVENTO**

Le imprese agricole regionali necessitano di un ammodernamento strutturale necessario al mantenimento e all'innalzamento della competitività in un mercato globale. Tale competitività può essere incrementata anche aumentando la quota di valore aggiunto trattenuto in azienda.

Da tale considerazione emerge la necessità di aiutare le imprese che sono disposte ad investire, soprattutto quelle che perseguono la qualità delle produzioni, quelle che investono nella produzione di energia da fonti rinnovabili, quelle che non fanno parte di un sistema produttivo riconosciuto (cooperazione) al fine di incentivarne la partecipazione, nonché quelle direttamente orientate verso la filiera corta.

L'applicazione della misura si ispira ad un forte requisito di integrazione nell'accesso al PSR, secondo quanto indicato nella strategia generale del PSR relativamente alle aggregazioni produttive e territoriali.

La misura si propone inoltre di dare risposte alle aggregazioni collettive di imprese agricole, venendo condivise in linea orizzontale e in forma coordinata specifiche progettualità di investimento. L'approccio presuppone quale condizione obbligatoria l'omogeneità degli obiettivi delle aziende aderenti.

La misura si propone infine di dare risposte anche ai piani di singole imprese agricole in coerenza con quanto previsto nella parte riferita alla strategia del PSR.

### **FINALITÀ E OBIETTIVI**

L'aiuto deve essere finalizzato ad investimenti materiali e immateriali che migliorino il rendimento globale delle imprese beneficiarie e consentano il rispetto dei requisiti minimi applicabili all'investimento stesso.

L'attuazione della misura è funzionale ai fabbisogni individuati nel PSR a livello di analisi settoriale e territoriale.

Gli obiettivi operativi sono così individuati:

- ottimizzazione dell'utilizzo dei fattori della produzione, finalizzato alla riduzione dei costi di produzione;
- ottimizzazione dei processi produttivi, introduzione di tecnologie innovative, finalizzati a sostenere la competitività delle imprese e una migliore integrazione di filiera, con particolare riguardo alle produzioni di qualità agricole;
- aumento del valore aggiunto delle produzioni di base aziendali attraverso lo sviluppo della filiera corta e la vendita diretta al consumatore;
- diversificazione della produzione e incentivazione di produzioni non eccedentarie, mediante l'orientamento verso attività complementari per l'impresa agricola quali la produzione e cessione di energia da fonti agricole rinnovabili, inclusa la cogenerazione di calore; per le medesime esigenze è individuato l'obiettivo di incentivazione della produzione di biocombustibili ottenuto da produzioni di base di origine locale;
- diversificazione della produzione mediante l'incentivazione di una dimensione d'impresa multifunzionale, anche con assunzione di funzioni nel settore dei servizi ambientali e/o di ulteriori attività complementari all'attività agro-forestale dirette all'utilizzo integrato del territorio;
- promozione di una migliore situazione delle aziende agricole dal punto di vista dell'ambiente mediante gli investimenti diretti alla difesa del suolo e all'ottimizzazione dell'utilizzo della risorsa irrigua;
- promozione di una migliore situazione delle aziende agricole dal punto di vista della sicurezza sul lavoro e delle condizioni di lavoro degli addetti;
- promozione di una migliore situazione delle aziende agricole dal punto di vista dell'igiene e del benessere degli animali.

### **PIANO D'IMPRESA**

La richiesta dell'aiuto deve essere obbligatoriamente corredata da un piano d'impresa. Il provvedimento regionale di attuazione della misura stabilirà i contenuti del piano d'impresa, che in ogni caso dovrà prevedere i seguenti contenuti minimi:

- le azioni che l'impresa intende avviare e le proiezioni economico finanziarie connesse;
- cronoprogramma degli interventi;
- finalizzazione ad uno o più degli obiettivi strategici del PSR;
- indicazione della/e misure che si intendono attivare e di eventuali aiuti aggiuntivi;

## PROGRAMMA DI SVILUPPO RURALE 2007-2013

- eventuali elementi relativi ai fabbisogni energetici aziendali;
  - finalizzazione al miglioramento del rendimento globale.
- A tale scopo, fatti salvi gli obiettivi di misura, saranno utilizzabili, anche in forma alternativa tra loro, uno o più dei seguenti parametri considerati strettamente correlati al miglioramento del rendimento globale:
- miglioramento della produzione lorda vendibile
  - contenimento dei costi di produzione
  - concentrazione dell'offerta;
  - integrazione con fasi produttive successive alla produzione di base;
  - diversificazione produttiva;
  - miglioramento della qualità delle produzioni
  - aumento occupazione;
  - piano presentato anche sulla Misura 112- insediamento di giovani imprenditori;
  - miglioramento della sicurezza sul lavoro oltre i livelli minimi obbligatori;
  - miglioramento del bilancio energetico;
  - miglioramento della compatibilità ambientale.

**TIPOLOGIA DEGLI INTERVENTI**

Gli investimenti ammissibili dovranno risultare conformi alle norme comunitarie applicabili all'investimento in questione, fatta salva la conformità alla vigente normativa nazionale e regionale.

Nel caso di giovani agricoltori rientrano tra gli investimenti ammissibili anche quelli di adeguamento alla direttiva del Consiglio 12 dicembre 1991 (91/676/CEE) - direttiva nitrati- purché specificato nel piano aziendale presentato con la domanda di accesso alla misura 112. In tal caso l'impresa agricola dovrà ultimare l'adeguamento entro i trentasei mesi successivi alla data di insediamento del giovane.

**INTERVENTI AMMISSIBILI**

Sono consentiti investimenti materiali e/o immateriali aventi ad oggetto:

- produzioni di cui all'Allegato I del Trattato;
- prima lavorazione, trasformazione e commercializzazione in appositi locali aziendali delle produzioni ottenute per almeno l'80% in azienda;
- predisposizione di locali aziendali per la vendita diretta dei propri prodotti, nonché per la loro presentazione ai consumatori e agli intermediari commerciali;
- microfiliere aziendali e territoriali nel settore delle energie ottenute da prodotti e sottoprodotti di origine agricola e/o forestale finalizzati alla produzione di energia per il fabbisogno dell'impresa;
- produzione di energia da impianti fotovoltaici, finalizzati alla copertura del fabbisogno dell'impresa.

Gli investimenti dovranno risultare riconducibili alle categorie sottospecificate:

- acquisto, costruzione - realizzazione, miglioramento di beni immobili (fabbricati, impianti tecnologici e opere di miglioramento fondiario in generale) che si prestino per caratteristiche tipologico-funzionale ad un conveniente utilizzo aziendale in funzione degli obiettivi di misura;
- acquisto, anche mediante leasing con patto di acquisto, di nuovi impianti tecnologici, attrezzature e macchinari, idonei ad un conveniente utilizzo aziendale, incluse l'attività di trasformazione, l'ottenimento di energia da fonti rinnovabili e da prodotti agricoli e loro sottoprodotti;
- dotazioni informatiche e il software accessorio;
- investimenti relativi a piantagioni poliennali, consistenti in impianti di specie arboree e arbustive di interesse agrario ed energetico.

Gli impianti per l'ottenimento di energia da biomassa di origine agricola e da fonti rinnovabili dovranno tener conto di quanto segue:

1. gli impianti saranno dimensionati sul fabbisogno energetico dell'impresa agricola e saranno pertanto funzionali all'autoconsumo di energia;
2. gli impianti per l'utilizzo di biomassa saranno dimensionati sulle capacità aziendali di produzione, che alla data della domanda dovrà essere effettivamente prodotta prevalentemente in azienda;
3. gli impianti non potranno avere una potenza superiore a 1 MW;

*REGIONE AUTONOMA FRIULI VENEZIA GIULIA*

4. il Piano aziendale terrà conto della necessità di fornire adeguate informazioni in merito ai dati di dimensionamento e di fabbisogno di cui ai punti precedenti.

Le spese generali relativamente alle categorie di investimenti sopraelencate, inclusa l'acquisizione di brevetti e licenze, sono riconosciute nei limiti massimi del 10% dell'importo degli stessi, purché sia determinata una diretta connessione con l'investimento proposto per il finanziamento. In caso di investimenti in zone con vincoli di natura ambientale il limite è innalzato al 12%.

**INTERVENTI NON AMMISSIBILI**

- Acquisto di terreni, ad esclusione delle aree di pertinenza relative ad investimenti immobili oggetto di richiesta di finanziamento e comunque fino ad un massimo del 10% del totale delle spese ammissibili relative all'operazione considerata.
- Interventi relativi ai fabbricati ad uso abitazione.
- Interventi di mera sostituzione che non comportino miglioramenti tecnologici o funzionali. Nel caso di coltivazioni, per mera sostituzione si intende la sostituzione delle piante a fine ciclo.
- Interventi di manutenzione ordinaria di beni mobili ed immobili.
- Acquisto di beni strumentali usati e di mezzi di consumo che esauriscono normalmente l'utilizzo nell'ambito di un singolo ciclo produttivo annuale, incluse le barriques.
- Acquisto di veicoli non classificabili come macchine agricole ai sensi del Codice della strada con eccezione per i furgoni da parte di aziende florovivaistiche, ortofrutticole, zootecniche e forestali ubicate in zone con svantaggio ambientale elevato.
- Acquisto di diritti di produzione agricola.
- Acquisto di animali.
- Acquisto di piante annuali e loro piantagione.
- IVA ad eccezione dell'imposta non recuperabile dal beneficiario finale, secondo quanto previsto dall'art 71 comma 3 a) del regolamento 1698/2005.
- Interessi passivi;
- Investimenti previsti e finanziabili in base alla misura 311;
- Altri interventi non ammissibili potranno essere definiti in sede di provvedimento regionale di attuazione.

**INTERVENTI SOGGETTI A LIMITAZIONI**

- Gli acquisti di fabbricati sono ammissibili purché finalizzati agli obiettivi operativi individuati dal PSR.
- L'acquisto di trattrici è ammesso solo nell'Area D.
- Contributi in natura con le limitazioni previste dal regolamento (CE) n. 1974/2006 recante disposizioni di applicazione del regolamento (CE) n. 1698/2005.
- Altre ulteriori limitazioni potranno essere definite in sede di provvedimento regionale di attuazione.

**COMPLEMENTARIETÀ CON LE OCM**

La complementarità tra PSR e OCM tiene conto di quanto riportato al capitolo 10.1.2.

Settore ortofrutticolo

Le Organizzazioni di Produttori interverranno a livello di:

1. aziende agricole associate
  - a. interventi relativi alla realizzazione e/o riconversione di impianti poliennali;
  - b. realizzazione di impianti irrigui e di difesa contro le avversità atmosferiche contestuali alla realizzazione degli interventi di cui al punto a);
  - c. consulenza tecnica;

Il PSR non interverrà per quanto previsto dai Programmi operativi delle OO.PP. tenendo comunque in considerazione le linee generali di demarcazione.

Settore vitivinicolo

Il regolamento (CE) n. 1493/99 prevede interventi a livello di azienda agricola per l'impianto e il reimpianto di vigneti sulla base di apposito piano regionale. Il PSR non interviene per queste tipologie di intervento e può finanziare tutte le altre tipologie di interventi.

## PROGRAMMA DI SVILUPPO RURALE 2007-2013

Settore olivicolo

Il PSR non finanzia gli interventi previsti dal regolamento (CE) n. 864/2004 e devono essere rispettate le disposizioni del regolamento (CE) 865/2004 e relative modalità di applicazione. A livello di azienda agricola il PSR non finanzia pertanto gli interventi che comportino un aumento della capacità produttiva ovvero impianti o reimpianti, senza corrispondente estirpo.

Nel settore bovini da latte gli investimenti che comportino un aumento della capacità produttiva sono vincolati al possesso di adeguata quota di riferimento alla data di accertamento di avvenuta esecuzione dell'investimento.

Settore miele

Le normative di applicazione del regolamento (CE) n. 797/2004 prevedono un sostegno a favore dell'apicoltura e nello specifico:

- interventi di consulenza o formazione professionale ;
- acquisto di arnie e attrezzature di trasporto;

Il PSR non interviene per tali tipologie e può invece intervenire negli altri casi.

Nel settore dello zucchero non saranno finanziabili interventi previsti dal Piano nazionale di ristrutturazione.

**RELAZIONE TRA OBIETTIVI DI PRIORITÀ SETTORIALE E DI AREA TERRITORIALE**

In relazione ai contenuti dell'analisi di contesto, coerentemente con i fabbisogni e le esigenze emerse, la misura si prefigge lo scopo di incentivare lo sviluppo rurale attraverso l'ammodernamento aziendale, individuando nei prospetti di seguito riportati per i diversi settori produttivi obiettivi e priorità territoriali. Con provvedimento regionale di attuazione e/o con bando di accesso i medesimi riferimenti settoriali e territoriali, vengono tenuti in considerazione ai fini della determinazione dei criteri di priorità per la selezione delle domande e per la formazione delle graduatorie.

**Priorità settoriali nelle aree rurali**

SETTORI	ZONE RURALI			
	A	B	C	D
<b>CEREALI-PROTEOLEAGINOSE-</b>		***	**	
<b>ZOOTECNIA LATTE</b> bovino-bufalino-ovicaprino		**	***	***
<b>ZOOTECNIA CARNE</b> bovini-suini-ovicaprini		**	***	***
<b>VITIVINICOLO</b>		**	***	
<b>FRUTTICOLO</b>		***	***	**
<b>ORTICOLO</b>	***	**	*	
<b>FLORICOLO</b>	**	***	**	
<b>OLIVICOLO</b>	*		***	
<b>PRODUZIONI BIOLOGICHE</b>	*	***	**	**
<b>ALTRI SETTORI</b> uova-equini-miele-allevamenti minori-funghicoltura				

Non è attribuita alcuna priorità territoriale agli altri settori considerata la marginalità e la dispersione territoriale.

Gli allevamenti minori comprendono:

- allevamenti da lana diversi da quello ovino,
- animali da pelliccia;
- bachi da seta.
- elicicoltura;
- cunicolo e avicolo;
- selvaggina.

REGIONE AUTONOMA FRIULI VENEZIA GIULIA

**Investimenti per il raggiungimento degli obiettivi settoriali prioritari nelle aree rurali**

SETTORI	ZONE RURALI		
	A	B	C
<b>CEREALI PROTEOLEAGINOS E</b>	<ul style="list-style-type: none"> <li>▪ produzioni ad uso alimentare o per l'ottenimento di produzioni zootecniche di nicchia orientate al mercato urbano</li> </ul>	<ul style="list-style-type: none"> <li>▪ razionalizzazione dei consumi irrigui;</li> <li>▪ sviluppo del metodo biologico</li> <li>▪ orientamento all'ottenimento di produzioni di nicchia ad uso alimentare umano o zootecniche</li> <li>▪ miglioramento della qualità (micotossine)</li> <li>▪ attivazione di impianti per produzione energia da biomassa o fonti rinnovabili commisurata alla disponibilità di materie prime aziendali e al consumo aziendale</li> </ul>	<ul style="list-style-type: none"> <li>▪ produzioni ad uso alimentare o per l'ottenimento di produzioni zootecniche di nicchia, preferibilmente inserite in strategie locali</li> </ul>
<b>ZOOTECNIA LATTE</b> bovino-bufalino- ovicaprino	<ul style="list-style-type: none"> <li>▪ interventi connessi alle relazioni con il mercato locale</li> </ul>	<ul style="list-style-type: none"> <li>▪ consolidamento filiera D.O.P. Montasio</li> <li>▪ Razionalizzazione e innovazione gestionale allevamenti da latte in relazione al benessere animale, impatto ambientale, costi di produzione e condizioni di lavoro</li> <li>▪ salvaguardia ambientale mediante l'utilizzo dei reflui zootecnici per la produzione di energia e incentivazione all'utilizzo di fonti rinnovabili</li> <li>▪ ricambio generazionale</li> </ul>	<ul style="list-style-type: none"> <li>▪ mantenimento dell'attività zootecnica</li> <li>▪ miglioramento delle condizioni di allevamento anche in funzione del benessere animale, della salvaguardia igienica e qualitativa del latte</li> <li>▪ riconoscimento dei prodotti di montagna anche mediante lo sviluppo di canali di vendita adeguati</li> <li>▪ ricambio generazionale</li> </ul>
<b>ZOOTECNIA CARNE</b> bovini-suini- ovicaprini	<ul style="list-style-type: none"> <li>▪ interventi connessi alle relazioni con il mercato locale</li> </ul>	<ul style="list-style-type: none"> <li>▪ sviluppo di nuove strutture e adeguamento delle esistenti per lo sviluppo di una filiera regionale orientata alla qualità</li> <li>▪ il rafforzamento della, filiera corta anche mediante lo sviluppo dell'allevamento non intensivo e del metodo biologico;</li> <li>▪ ricambio generazionale</li> <li>▪ adeguamento delle strutture per migliorare l'impatto ambientale e il benessere</li> </ul>	<ul style="list-style-type: none"> <li>▪ sviluppo di nuove strutture e adeguamento delle esistenti per lo sviluppo di una filiera regionale orientata alla qualità</li> <li>▪ sviluppo della filiera corta</li> <li>▪ ricambio generazionale</li> </ul>

PROGRAMMA DI SVILUPPO RURALE 2007-2013

SETTORI	ZONE RURALI		
	A	B	C
		animale, anche favorendo la valorizzazione energetica dei reflui;	D
<b>VITIVINICOLO</b>		<ul style="list-style-type: none"> <li>▪ Miglioramento capacità di trasformazione con obiettivo qualità, nonché miglioramento della fase di promozione e vendita diretta in locali aziendali</li> <li>▪ integrazione tra produzione vitivinicola DOC, altre produzioni di qualità e turismo rurale</li> <li>▪ sistemazioni fondiarie in collina, anche in funzione paesaggistica, e incentivazione irrigazione di soccorso localizzata</li> <li>▪ Razionalizzazione condizioni di coltivazione mediante macchine agevolatrici</li> <li>▪ miglioramento dei processi produttivi o di salvaguardia ambientale in ambito vivaistico</li> </ul>	
<b>FRUTTICOLTURA</b>	<ul style="list-style-type: none"> <li>▪ investimenti connessi alle relazioni con il mercato locale</li> </ul>	<ul style="list-style-type: none"> <li>▪ ristrutturazione impianti frutticoli per il miglioramento sbocchi di mercato</li> <li>▪ rafforzamento della qualità (DOP)</li> </ul>	<ul style="list-style-type: none"> <li>▪ rafforzamento strutture produttive esistenti</li> <li>▪ interventi inseriti in strategie di sviluppo locale</li> </ul>
<b>ORTICOLTURA</b>	<ul style="list-style-type: none"> <li>▪ investimenti connessi alle relazioni con il mercato locale</li> <li>▪ miglioramento strutturale e tecnologico delle aziende, innovazione di processo o di prodotto</li> </ul>	<ul style="list-style-type: none"> <li>▪ sviluppo di attività orticole di nicchia, in particolare con varietà e sistemi di coltivazione tradizionali</li> </ul>	
<b>FLORICOLTURA</b>	<ul style="list-style-type: none"> <li>▪ concentrazione dell'offerta e coordinamento della commercializzazione</li> <li>▪ risparmio energetico</li> <li>▪ miglioramento strutturale e tecnologico delle aziende</li> </ul>		
<b>OLIVICOLTURA</b>	<ul style="list-style-type: none"> <li>▪ miglioramento della qualità della produzione, nei limiti climatici e territoriali</li> <li>▪ qualificazione della fase di trasformazione rivolta all'ottenimento di produzioni di eccellenza</li> <li>▪ favorire il rinnovamento e razionalizzazione degli impianti anche in funzione paesaggistica- ambientale e di promozione turistica in ambito rurale</li> </ul>		
<b>PRODUZIONI BIOLOGICHE</b>	<ul style="list-style-type: none"> <li>▪ diffusione del metodo di produzione mediante aumento della capacità produttiva e miglioramento delle tecniche di produzione/lavorazione</li> <li>▪ creazione di strutture comuni e/o in rete finalizzate alla concentrazione dell'offerta, alla trasformazione commercializzazione</li> </ul>		
<b>ALTRI SETTORI</b> uova-equini-miele- allevamenti minori- funghicoltura	<ul style="list-style-type: none"> <li>▪ obiettivi consentiti dalla misura</li> </ul>		

## REGIONE AUTONOMA FRIULI VENEZIA GIULIA

**BENEFICIARI**

Sono beneficiari della misura:

- imprese agricole iscritte al registro imprese CCIAA, a condizione che conducano almeno una U.T.E. nella regione; sono fatte salve le condizioni di esenzione dall'obbligo di iscrizione in base alla vigente normativa di riferimento;
- cooperative agricole di conduzione terreni e stalle sociali cooperative, incluse le piccole cooperative.

**LIVELLO OCCUPAZIONALE MINIMO**

Le imprese agricole dovranno occupare almeno una unità lavorativa a tempo pieno con posizione previdenziale in qualità di lavoratore autonomo e/o dipendente, fatte salve le aziende ubicate nelle aree rurali caratterizzate da problemi complessivi di sviluppo (Area D) e nell'intero territorio della Provincia di Trieste. Il lavoro a tempo determinato, adeguatamente parametrato, è ragguagliato a lavoro a tempo pieno. Nel caso di società di cui al comma 1094 articolo 1 della legge 27 dicembre 2006, n. 296, il numero di occupati a tempo pieno viene determinato sulla base degli occupati nelle singole imprese che compongono la società.

**OBBLIGHI DEI BENEFICIARI**

Gli investimenti effettuati fruendo dell'aiuto sono vincolati all'impiego previsto. Il vincolo di destinazione, rispetto alla data di accertamento di avvenuta esecuzione, è di 10 anni per gli investimenti immobili e di 5 anni per le restanti tipologie. Sono fatte salve le cause di forza maggiore.

**VOLUME MASSIMO DELLA SPESA**

Nell'arco della programmazione le imprese agricole possono proporre investimenti finanziabili in conto capitale nei limiti di un volume potenziale massimo (VPM) di spesa che tiene conto del livello occupazionale della singola impresa, della presenza di giovani agricoltori e di investimenti finalizzati alla salvaguardia ambientale o all'ottenimento di prodotti di qualità.

Il VPM nei sette anni di durata della programmazione è determinato con il seguente criterio occupazionale:

tipologia	singolo	Integrato e Approccio collettivo
volume base	100.000	150.000
volume per occupato	225.000	250.000
<b>volume max totale (4 occupati)</b>	<b>1.000.000</b>	<b>1.150.000</b>

Il numero di occupati a tempo pieno e/o a tempo pieno-equivalenti (lavoratori autonomi o lavoratori dipendenti) viene determinato in base alla situazione alla data di completamento dell'investimento di durata massima triennale.

Il volume aggiuntivo, nei sette anni di programmazione, è determinato con i seguenti criteri:

tipologia	volume
giovane con piano aziendale presentato entro la misura 112	50.000
finalizzazione degli investimenti all'ottenimento di prodotti di qualità	75.000
finalizzazione degli investimenti a obiettivi di salvaguardia ambientale	75.000

**SPESA ELIGIBILE**

Il pagamento dell'aiuto può essere concesso solo a fronte di spese effettivamente sostenute dal beneficiario finale e documentate mediante fatture e altra documentazione fiscalmente probatoria. Per la rendicontazione degli investimenti in natura valgono le condizioni fissate dal regolamento (CE) n. 1974/2006 recante disposizioni di applicazione del regolamento (CE) n. 1698/2005, nonché quelle previste dal provvedimento regionale di attuazione.

**PAGAMENTO DI ANTICIPAZIONI E DI STATI DI AVANZAMENTO**

È ammessa l'erogazione di anticipazioni in percentuale massima pari al 20% della spesa ammissibile, a condizione che l'impresa beneficiaria presenti apposita garanzia costituita da fideiussione bancaria o polizza assicurativa a favore dell'Organismo pagatore per un importo pari al 110% dell'anticipazione richiesta e per una durata coerente con l'effettuazione dell'investimento.

Sono altresì ammessi liquidazioni a fronte di stati di avanzamento supportati da apposita perizia tecnica e da idonea documentazione di spesa.



## PROGRAMMA DI SVILUPPO RURALE 2007-2013

**VOLUME MINIMO AZIENDALE BASE DELLA SPESA AMMISSIBILE**

Sono previste limitazioni in termini di volume minimo di investimento ammissibile per singola domanda di aiuto.

I volumi minimi in euro per singola domanda di aiuto vengono differenziati secondo lo schema sotto indicato che tiene conto della collocazione territoriale dell'azienda proponente e della collocazione dell'investimento in una logica aggregativa o individuale.

zona	singolo	approccio integrato e collettivo
Zone di cui art. 36 lett. a), punti i), ii) (Allegato 2) e iii) del regolamento (CE) 1698/2005 (zone Natura 2000 dell'Allegato 4)	20.000	10.000
Altre zone	40.000	20.000

**INTENSITÀ DI AIUTO**

L'aiuto in conto capitale è concesso secondo i limiti percentuali massimi stabiliti nel seguente prospetto:

	progetti integrati	approcci collettivi	progetti singoli
Giovani in zone di cui art. 36 lett. a), punti i), ii) (Allegato 2) e iii) del regolamento (CE) 1698/2005 (Zone Natura 2000 dell'Allegato 4)	60%	55%	50%
Altri imprenditori in zone di cui art. 36 lett. a), punti i), ii) (Allegato 2) e iii) del regolamento (CE) 1698/2005 (Zone Natura 2000 dell'Allegato 4)	50%	45%	40%
Giovani in altre zone	50%	45%	40%
Altri imprenditori in altre zone	40%	35%	30%

Nel caso di progetti integrati alle spese ammissibili per singola azienda vengono applicate le intensità di aiuto legate alle condizioni oggettive e soggettive delle aziende medesime.

Nel caso di investimenti per la produzione di energia da PAE e sussistendo i benefici connessi ai certificati verdi l'intensità di aiuto subirà una riduzione in percentuale, da stabilire in sede di provvedimento regionale di attuazione e in relazione al solo impianto per la produzione di energia.

Nel caso di investimenti strettamente funzionali alla filiera corta e in caso di investimenti finalizzati al ripristino di strutture, impianti e macchinari in seguito a eventi di carattere eccezionale, così come indicato al capitolo "3.2.6. ALTRE MODALITÀ DI ACCESSO ALLE MISURE DEL PSR", l'intensità di aiuto è quella massima.

**DESCRIZIONE DI TUTTI I CONTRATTI IN CORSO**

Le domande di aiuto agli investimenti aziendali presentate in base alla misura A di cui al regolamento (CE) n. 1257/1999 incluse nelle graduatorie approvate con decreto del Direttore centrale fino a quella del IV programma attuativo compreso (decreto RAF/9/1234 di data 31/03/2006), per le quali è stata emessa la decisione individuale di concessione dell'aiuto entro il 31/12/2006, potranno essere ammesse, con i criteri di ammissibilità del periodo di programmazione 2000-2006, al pagamento a carico del FEASR.

Le domande di accertamento di avvenuta esecuzione degli investimenti dovranno pervenire entro il termine del 31 gennaio 2008. Con il provvedimento regionale di attuazione potranno essere disciplinate le modalità di concessione di eventuali proroghe, tenendo conto delle condizioni stabilite per il cofinanziamento del FEASR all'articolo 3 comma 2 del regolamento (CE) n. 1320/2006.

**DISPOSIZIONI TRANSITORIE**

Le domande di aiuto agli investimenti aziendali presentate in base alla misura A di cui al regolamento (CE) n. 1257/1999 incluse nella graduatoria approvata con decreto del Direttore centrale RAF/9/9644 di data 22/12/2006 potranno essere rinnovate ai fini e alle condizioni della programmazione 2007-2013 e fatta salva la disponibilità di risorse finanziarie.

**LOCALIZZAZIONE E DURATA**

La misura si applica per il periodo di programmazione 2007-2013 sull'intero territorio regionale, tenuto in considerazione quanto riportato al capitolo "RELAZIONE TRA OBIETTIVI DI PRIORITÀ SETTORIALE E DI AREA

REGIONE AUTONOMA FRIULI VENEZIA GIULIA

---

TERRITORIALE".

**INDICATORI FISICI REALIZZAZIONE**

Tipo di indicatore	Indicatore	Target 2007-2013
Prodotto	Numero di aziende sovvenzionate	1.000
	Volume totale degli investimenti	€ 152.000.000
Risultato	Numero di aziende che hanno introdotto nuovi prodotti o processi	50
Impatto	Valore netto aggiuntivo conseguito espresso in PPS	€ 34.000.000
	Variazione nel valore lordo conseguito per ogni addetto a tempo pieno equivalente	4,3 %

**INDICATORI SPECIFICI**

Tipo di indicatore	Indicatore specifico	Target 2007-2013
Impatto	Posti di lavoro netti creati	200

---

**MISURA 122 - MIGLIORE VALORIZZAZIONE ECONOMICA DELLE FORESTE****Riferimento normativo****Articolo 27 del regolamento (CE) n. 1698/2005****FINALITÀ E OBIETTIVI**

La misura è coerente con la strategia forestale comunitaria di cui alla comunicazione della Commissione al Consiglio e al Parlamento europeo COM (2005) 84, 10/03/2005, persegue gli obiettivi del Piano d'azione dell'Unione europea per le foreste di cui alla comunicazione della Commissione al Consiglio e al Parlamento europeo COM (2006) 302, 15/06/2006, confermando le linee guida, le finalità e gli obiettivi che la regione Friuli Venezia Giulia si è data con la DGR 3491 del 21/12/2004 (Linee di indirizzo per il sostegno e lo sviluppo della filiera foresta – legno e di orientamento per la gestione del sistema forestale regionale”, e con la DGR 3492 del 21/12/2004 (Protocollo di Kyoto: linee di indirizzo per l'attuazione del programma di governo nel settore forestale) e con la LR 9/2007 (Norme in materia di risorse forestali).

Premesso che è necessario tener conto che le azioni relative al miglioramento del valore economico delle foreste devono mantenere comunque il ruolo multifunzionale e una gestione ecologicamente sostenibile, saranno finanziati solo quegli interventi che favoriscono il rispetto dei cicli naturali degli ecosistemi forestali, la salvaguardia della biodiversità e il mantenimento del ruolo multifunzionale del bosco.

Nello specifico per contenere i costi derivanti dall'applicazione della gestione forestale sostenibile i soggetti che gestiscono superfici forestali devono poter contare su una meccanizzazione adeguata alle condizioni stazionali e alle caratteristiche del bosco; la meccanizzazione deve accompagnarsi al sostegno della professionalità degli operatori al fine di garantirne le migliori condizioni d'impiego in funzione della redditività delle stesse e del rispetto dell'ambiente.

L'adeguamento tecnologico del parco macchine e la dotazione d'attrezzature antinfortunistiche porteranno anche ad un miglioramento delle condizioni di lavoro degli operatori e ad un aumento del loro reddito e quindi ad una maggior attrattività del lavoro in bosco.

La commercializzazione del legname svolta in modo associato si è affacciata sul panorama regionale durante la passata programmazione, ma deve essere ulteriormente consolidata. La qualificazione dei tronchi secondo norme di classificazione universali rappresenta un aspetto essenziale per contribuire a rendere più facilmente accessibile e trasparente il mercato del legname regionale.

Gli interventi strutturali che comportano trasformazione del territorio dovranno essere realizzati nel rispetto e conformemente alla direttiva 79/409/CEE che prevede la designazione di zone di protezione speciali (ZPS) per la protezione degli uccelli selvatici, e alla direttiva 92/43/CEE che prevede la designazione di siti di importanza comunitaria (SIC) per la conservazione degli habitat naturali e semi-naturali, della flora e della fauna selvatica, ottemperando alle procedure di valutazione di incidenza di cui alla DGR 2600/2002. Tali interventi dovranno inoltre essere in sintonia con la vigente legislazione ambientale che tutela in particolar modo le aree a parco, le riserve naturali ed i biotopi, nonché tutte le emergenze botaniche e faunistiche (legge regionale 30 settembre 1996, n. 42 istitutiva dei Parchi regionali e Riserve naturali nella Regione Friuli-Venezia Giulia), inclusa la valutazione di impatto ambientale ove richiesto dalla normativa regionale sopra citata. Gli interventi dovranno ottenere in particolare anche le altre autorizzazioni di tipo ambientale previste dalla LR 9/2007 (norme in materia di risorse forestali) con riferimento particolare alla tutela delle superfici forestali o di quelle vincolate per la tutela idrogeologica del territorio. Sotto il profilo tecnico gli interventi devono essere coerenti con quanto stabilito dalla DGR 21 maggio 2004 n. 1310 (direttive generali concernenti la pianificazione e realizzazione delle vie terrestri di esbosco).

Le finalità e gli obiettivi sono specificati come segue:

- incrementare e riqualificare la rete delle strutture viarie forestali;
- migliorare la struttura dei boschi a finalità produttiva;
- diffondere e consolidare la pianificazione delle proprietà forestali;
- valorizzare l'impiego del legname certificato per una gestione forestale sostenibile;
- favorire la vendita del prodotto legnoso aumentando la trasparenza dei prezzi;
- ammodernare gli impianti e i macchinari per l'esecuzione degli interventi selvicolturali e delle colture legnose a rapido accrescimento.

REGIONE AUTONOMA FRIULI VENEZIA GIULIA

---

### **BENEFICIARI**

- Comuni o privati proprietari di boschi e foreste, singoli o associati, ivi compresi i soggetti giuridici riconosciuti di cui alla LR 3/1996 (Disciplina delle associazioni e dei consorzi di comunioni familiari montane) ovvero associazioni e consorzi di comunioni familiari che hanno per scopo l'esercizio ed il godimento collettivo di diritti reali su fondi di natura agro-silvo-pastorale di comune proprietà o di proprietà di terzi anche non associati;
- titolari della gestione forestale in base ad un contratto vigente;
- imprese di utilizzazione forestale.

### **REQUISITI**

- Il sostegno è concesso per boschi e foreste di proprietà di privati o di loro associazioni ovvero di comuni o loro associazioni.
- Per il finanziamento degli interventi le proprietà forestali devono essere gestite attraverso uno degli strumenti di pianificazione forestale previsti dalla normativa vigente (piani di gestione forestale e piani forestali integrati) ivi compresi gli strumenti pianificatori semplificati. Gli strumenti pianificatori devono essere coerenti con la DGR 1310 del 21/05/2004 recante le direttive generali previste dal decreto del Presidente della Regione 12 febbraio 2003, n. 032/Pres. per i Piani di gestione forestale e i Piani integrati particolareggiati.
- Le proprietà forestali devono dotarsi di un Piano di gestione forestale qualora la superficie forestale a prevalente finalità produttiva sia superiore a 50 ha per le proprietà pubbliche e superiore a 200 ha per le proprietà private; per proprietà private di superficie uguale o inferiore a 200 ha e superiore a 100 ha, le stesse devono dotarsi del piano forestale integrato coerentemente a quanto previsto dall'art. 11 comma 6 della L.R. 9/2007 (norme in materia di risorse forestali).
- I beneficiari indicati come gestori di foreste devono essere in possesso di un contratto valido contenente lo specifico impegno alla realizzazione degli interventi;
- Per le imprese di utilizzazione forestale: possesso del certificato di idoneità forestale o di documentazione equipollente; possesso di concessioni o contratti che implicino l'utilizzo di quantità significative di superfici forestali tali da giustificare gli investimenti da realizzare;
- Con riferimento all'intervento 1 limitatamente al caso della vendita a strada, il legname oggetto di qualificazione deve essere venduto attraverso forme di vendita associata.
- Per approcci integrati di filiera il progetto deve prevedere la partecipazione di almeno due soggetti appartenenti a segmenti diversi della filiera stessa.

### **OBBLIGHI**

- Il beneficiario si impegna a non alienare né a distogliere le attrezzature per un periodo di almeno 5 anni dall'uso per il quale sono state finanziate.
- Gli interventi devono rispettare le indicazioni dei piani di gestione forestali

### **TIPOLOGIA DEGLI INTERVENTI**

#### **INTERVENTI AMMISSIBILI**

**Intervento 1:** investimenti per attrezzature finalizzati alla misurazione, qualificazione e commercializzazione dei tronchi.

**Intervento 2:** investimenti, comprensivi di spese tecniche e di consulenza, per l'ammodernamento dei macchinari e attrezzature per l'utilizzazione forestale.

**Intervento 3:** redazione o revisione degli strumenti di pianificazione forestale previsti dalla normativa vigente (piani di gestione forestale e piani forestali integrati) ivi compresa la redazione di strumenti pianificatori semplificati per le piccole proprietà forestali. Suddetto intervento è finanziabile se connesso direttamente a investimenti nella proprietà forestale.

**Intervento 4:** realizzazione di viabilità forestale aziendale secondo i parametri fissati dalle direttive regionali per garantire l'accesso ai boschi che fanno capo alla singola proprietà forestale, ivi compresi gli interventi di riconversione delle strutture viarie caratterizzate da instabilità e pericolo idrogeologico. Sono ricompresi anche gli interventi di manutenzione straordinaria e quelli di adeguamento funzionale alle

---

## PROGRAMMA DI SVILUPPO RURALE 2007-2013

nuove esigenze tecnologiche, compresa la realizzazione di piazzali di lavorazione e stoccaggio del legname in bosco.

**Intervento 5:** investimenti finalizzati migliorare la qualità dei soggetti arborei che compongono popolamenti forestali attraverso un intervento di diradamento selettivo in boschi giovani o adulti ma non ancora maturi, effettuato una sola volta nel corso della programmazione, al fine di ottenere legname di maggior pregio. Il valore commerciale del legname esboscabile sarà detratto dall'importo della spesa ritenuta ammissibile nel caso di macchiatico positivo.

Le spese generali incluse l'acquisizione di brevetti e licenze, spese tecniche e redazione di piani di impresa sono ammissibili limitatamente agli interventi 1, 2, 4 e 5 e purché sia determinata una diretta connessione con l'investimento materiale proposto per il finanziamento.

**INTERVENTI NON AMMISSIBILI**

- Investimenti destinati a semplice sostituzione dei macchinari, senza miglioramenti tecnologici o funzionali.
- Acquisto di macchine e attrezzature dedicate alla raccolta e trasformazione nelle coltivazioni da biomassa a ciclo breve (SRF) e pioppicoltura.
- Investimenti non debitamente rapportati all'entità delle utilizzazioni previste dalle concessioni/contratti.
- Redazione di piani di gestione forestale che interessano superfici inferiori a 50 ettari.

**TIPI DI AIUTO**

L'aiuto è concesso sotto forma di contributo in conto capitale. L'importo del contributo è commisurato all'entità e alla tipologia degli interventi. Gli importi massimi e minimi degli aiuti sono riferiti al netto dell'IVA e delle spese tecniche.

**AIUTO MASSIMO**

Gli aiuti massimi concedibili per gli interventi 1, 2 e 3 sono definiti nel provvedimento regionale di attuazione.

Per gli investimenti di cui all'intervento 4 l'aiuto per i lavori di realizzazione di nuove strade agro-silvo-pastorali non può superare i 75.000 €/km; l'aiuto per i lavori di manutenzione straordinaria o adeguamento funzionale delle strade esistenti alle nuove esigenze tecnologiche, o di riconversione, non può superare i 50.000 €/km; l'aiuto per i lavori di realizzazione di piazzali di lavorazione e stoccaggio del legname in bosco non può superare complessivamente i 5.000€/km di strada su cui i piazzali insistono.

Le spese generali sono riconosciute nei limiti massimi del 12% dell'importo degli interventi ammessi.

**AIUTO MINIMO**

L'importo minimo dell'aiuto per ogni intervento è di 2.000 €.

**SPESA ELIGIBILE**

Il pagamento dell'aiuto può essere concesso solo a fronte di spese effettivamente sostenute dal beneficiario finale e documentate mediante fatture e altra documentazione fiscalmente probatoria.

È ammessa l'erogazione di anticipazioni in percentuale massima pari al 20% della spesa pubblica ammissibile, a condizione che l'impresa beneficiaria presenti apposita garanzia costituita da fideiussione bancaria o polizza assicurativa a favore dell'Organismo pagatore per un importo pari al 110% dell'anticipazione richiesta e per una durata coerente con l'effettuazione dell'investimento.

**INTENSITÀ DI AIUTO**

L'intensità di aiuto, limitatamente alle zone montane, alle zone caratterizzate da svantaggi naturali diverse dalle zone montane e alle zone natura 2000 di cui all'art. 36 lettera a), punti i), ii), iii) del regolamento (CE) n. 1698/2005, è diversificata in ragione dell'approccio adottato dal beneficiario fino ai limiti massimi stabiliti nel seguente prospetto:

tipologia	approccio singolo	approccio collettivo	approccio integrato
Intervento 1	50%	55%	60%
Intervento 2	50%	55%	60%
Intervento 3	60%	60%	60%
Intervento 4	60%	-	-
Intervento 5	50%	55%	60%

## REGIONE AUTONOMA FRIULI VENEZIA GIULIA

Per tutte le aree diverse da quelle citate nel presente paragrafo l'intensità dell'aiuto è del 40%, indipendentemente dalla modalità di approccio.

**DESCRIZIONE DI TUTTI I CONTRATTI IN CORSO**

Le domande di aiuto presentate in base alle sottomisure I2 (pianificazione dei processi di gestione forestale), I3 (Miglioramento economico, ecologico, faunistico e sociale delle foreste), I5 (Progetti di filiera ed ecocertificazione) azione 1, I6 (associazionismo forestale) e attuate ai sensi dell'art. 30 del regolamento (CE) n. 1257/1999, potranno essere ammesse, con i criteri di ammissibilità del periodo di programmazione 2000-2006, al pagamento a carico del FEASR, a condizione che gli impegni nei confronti dei beneficiari siano stati formalizzati entro il 31/12/2006.

Le domande di accertamento di avvenuta esecuzione degli investimenti dovranno pervenire entro il termine del 31 gennaio 2008. Con il provvedimento regionale di attuazione potranno essere disciplinate le modalità di concessione di eventuali proroghe, tenendo conto delle condizioni stabilite per il cofinanziamento del FEASR all'articolo 3 comma 2 del regolamento (CE) n. 1320/2006.

**LOCALIZZAZIONE E DURATA**

La misura si applica per il periodo di programmazione 2007-2013.

Gli interventi 1, 2 e 4 si applicano nelle zone delimitate ai sensi della direttiva CEE n. 273/1975 e appartenenti alle zone C e D.

Gli interventi 3 e 5 si applicano sull'intero territorio regionale.

**INDICATORI**

Tipo di indicatore	Indicatore	Target 2007-2013
Prodotto	numero di beneficiari	550
	volume totale degli investimenti	€ 18.370.000.
Risultato	numero di aziende che hanno introdotto nuovi prodotti e/o nuove tecniche	15
Impatto	valore netto aggiuntivo conseguito espresso in PPS	1.000.000
	variazione nel valore lordo conseguito per ogni addetto a tempo pieno equivalente	n.d.

**INDICATORI SPECIFICI**

Tipo di indicatore	Indicatore specifico	Target 2007-2013
Risultato	volume di legname oggetto di qualificazione	mc 200.000

**MISURA 123 - ACCRESCIMENTO DEL VALORE AGGIUNTO DEI PRODOTTI AGRICOLI E FORESTALI****Riferimento normativo****Articolo 28 del regolamento (CE) n. 1698/2005****Azione 1 - Accrescimento del valore aggiunto dei prodotti agricoli****RAGIONI DELL'INTERVENTO**

Le imprese agroindustriali regionali, che curano le fasi di trasformazione, manipolazione e commercializzazione dei prodotti agricoli, necessitano di un ammodernamento strutturale e di una ristrutturazione verso dimensioni d'impresa maggiori al fine di aumentare la propria competitività. In tal senso è necessario favorire l'aggregazione di soggetti che in caso contrario troveranno sempre più difficoltà a rimanere sul mercato, soggetti che comunque devono diventare il riferimento primario per la collocazione dei prodotti agricoli.

Altro obiettivo è quello innalzare il livello qualitativo dei prodotti e di innovare il settore soprattutto per quanto riguarda la promozione e la commercializzazione, aspetto che riveste sempre più importanza nel mercato globale.

Tutto ciò premesso la Regione incentiverà la presentazione di progetti integrati in modo che vi sia il maggior ritorno, anche in termini di valore aggiunto, al maggior numero di soggetti in un'ottica di filiera che in questa misura assume ancora più importanza. Perseguendo tale percorso si ritiene di promuovere anche l'occupazione nel settore.

L'applicazione della misura si ispira ad un forte requisito di integrazione nell'accesso al PSR, secondo quanto indicato nella strategia generale del PSR relativamente alle aggregazioni produttive e territoriali.

La misura si propone infine di dare risposte anche ai piani di singoli beneficiari in coerenza con quanto previsto nella parte riferita alla strategia del PSR.

**FINALITÀ E OBIETTIVI**

L'aiuto deve essere finalizzato ad investimenti materiali e immateriali che migliorino il rendimento globale delle imprese beneficiarie, riguardino la lavorazione, trasformazione e commercializzazione e/o lo sviluppo di nuovi prodotti, processi e tecnologie, a partire dalle produzioni di cui all'Allegato I del Trattato, nel rispetto dei vigenti requisiti minimi comunitari applicabili. Sono comunque esclusi gli investimenti aventi per oggetto la trasformazione e la commercializzazione dei prodotti della pesca.

L'attuazione della misura è funzionale ai fabbisogni individuati nel PSR a livello di analisi settoriale e territoriale.

A tale scopo le esigenze e gli obiettivi operativi sono così individuati:

- miglioramento dei processi di trasformazione mediante investimenti indirizzati alle produzioni di qualità, incluse le produzioni biologiche, mediante investimenti collegati all'utilizzo di marchi regionali di qualità, nonché mediante investimenti funzionali alla riconoscibilità dei passaggi/processi produttivi da parte del consumatore;
- introduzione di nuove tecnologie e di innovazione, finalizzato a sostenere la competitività, alla riduzione dei costi di produzione e alla salvaguardia ambientale;
- diversificazione della produzione primaria a livello regionale e riconversione degli indirizzi colturali mediante lo sviluppo della filiera energetica;
- promozione di una migliore situazione dal punto di vista della sicurezza sul lavoro;
- promozione del miglioramento delle condizioni di igiene nei processi di traslazione e commercializzazione.

**SETTORI DI PRODUZIONE PRIMARIA**

La presente azione trova applicazione nel settore dei prodotti agricoli precisati e limitati di seguito.

**RELAZIONE TRA OBIETTIVI DI PRIORITÀ SETTORIALE E DI AREA TERRITORIALE**

In relazione ai contenuti dell'analisi di contesto riportata nel PSR, la misura si prefigge lo scopo di incentivare lo sviluppo rurale attraverso l'accrescimento del valore aggiunto dei prodotti agricoli, individuando nei prospetti di seguito riportati per i diversi settori agroalimentari obiettivi e priorità territoriali. Con provvedimento regionale di attuazione e/o con bando di accesso i medesimi riferimenti settoriali e territoriali, vengono tenuti in considerazione ai fini della determinazione dei criteri di priorità per la selezione delle domande e per la formazione delle graduatorie.

## REGIONE AUTONOMA FRIULI VENEZIA GIULIA

## Priorità settoriali nelle aree rurali

SETTORE	ZONE RURALI			
	A	B	C	D
<b>CEREALI PROTEOLEAGINOSE</b>		***	***	
<b>LATTIERO CASEARIO</b> bovino-bufalino-ovicaprino		**	***	***
<b>CARNI</b> bovini-suini-ovicaprini		**	***	***
<b>VITIVINICOLO</b>		***	**	
<b>FRUTTICOLO</b>	*	***	**	**
<b>ORTICOLO</b>	***	**		
<b>OLIVICOLO</b>	**		***	
<b>PRODUZIONI BIOLOGICHE</b>	***	**	**	**
<b>ALTRI SETTORI</b> uova-carne cunicola, avicola e di selvaggina				

Non è attribuita alcuna priorità territoriale agli altri settori considerata la marginalità e la dispersione territoriale.



PROGRAMMA DI SVILUPPO RURALE 2007-2013

## Investimenti per il raggiungimento degli obiettivi settoriali prioritari nelle aree rurali

SETTORE	ZONE RURALI			
	A	B	C	
<b>CEREALI PROTEOLEAGINOSE</b>		<ul style="list-style-type: none"> <li>▪ miglioramento della qualità delle produzioni a destinazione alimentare e zootecnica, anche con certificazioni e con meccanismi di tracciabilità</li> <li>▪ concentrazione dell'offerta</li> <li>▪ integrazione tra la filiera cerealicola e la filiera zootecnica regionale;</li> <li>▪ attivazione di impianti per produzione energia da biomassa o fonti rinnovabili;</li> </ul>		
<b>LATTIERO-CASEARIO</b> bovino-bufalino- ovicaprino		<ul style="list-style-type: none"> <li>▪ concentrazione dell'offerta sul mercato del prodotto di base e trasformato</li> <li>▪ consolidamento filiera D.O.P. Montasio</li> <li>▪ filiera investimenti finalizzati all'innovazione di prodotto e di processo;</li> <li>▪ adeguamenti strutturali ed impiantistici diretti al risparmio energetico e alla salvaguardia ambientale               <ul style="list-style-type: none"> <li>▪ orientamento all'ottenimento di produzioni di nicchia</li> </ul> </li> </ul>	<ul style="list-style-type: none"> <li>▪ razionalizzazione delle strutture di trasformazione e di vendita</li> <li>▪ miglioramento delle condizioni igienico-sanitarie degli impianti</li> <li>▪ investimenti strutturali e impiantistici connessi al rafforzamento della filiera</li> <li>▪ orientamento all'ottenimento di produzioni di nicchia</li> </ul>	
<b>CARNI</b> bovini-suini-ovicaprini		<ul style="list-style-type: none"> <li>▪ l'integrazione tra filiere (cereali, carni, lattiero caseario)</li> <li>▪ integrazione tra produttori di base e trasformatori finalizzata al rafforzamento della filiera regionale</li> <li>▪ il potenziamento delle strutture di macellazione e/o la cooperazione di filiera per nuovi processi/ prodotti o per prodotti di qualità</li> </ul>		
<b>VITIVINICOLO</b>		<ul style="list-style-type: none"> <li>▪ concentrazione dell'offerta</li> <li>▪ investimenti strutturali e impiantistici connessi alla razionalizzazione della fase di trasformazione e di vendita con particolare riguardo alla qualità del prodotto</li> </ul>		
<b>FRUTTICOLO</b>		<ul style="list-style-type: none"> <li>▪ rafforzare legami di filiera</li> <li>▪ ammodernamento delle strutture di conservazione e commercializzazione</li> </ul>		<ul style="list-style-type: none"> <li>▪ favorire l'insediamento di nuove strutture per la lavorazione e commercializzazione delle produzioni locali</li> </ul>

## REGIONE AUTONOMA FRIULI VENEZIA GIULIA

SETTORE	ZONE RURALI			
	A	B	C	D
<b>ORTICOLO</b>	<ul style="list-style-type: none"> <li>▪ creazione o incentivazione di strutture di lavorazione, conservazione e commercializzazione collettive</li> </ul>			
<b>OLIVICOLO</b>	<ul style="list-style-type: none"> <li>▪ creazione di nuove strutture di trasformazione e rafforzamento delle strutture esistenti</li> </ul>		<ul style="list-style-type: none"> <li>▪ creazione di nuove strutture di trasformazione e rafforzamento delle strutture esistenti</li> </ul>	
<b>PRODUZIONI BIOLOGICHE</b>	<ul style="list-style-type: none"> <li>▪ creazione di strutture comuni e/o in rete finalizzate alla concentrazione dell'offerta, alla trasformazione e commercializzazione</li> </ul>			
<b>ALTRI SETTORI</b> uova-carne cunicola, avicola e di selvaggina	<ul style="list-style-type: none"> <li>▪ obiettivi consentiti dalla misura</li> </ul>			

Non sono individuate specifiche priorità di obiettivo per gli altri settori che sono comunque ammissibili alle condizioni previste dalla misura.

## PROGRAMMA DI SVILUPPO RURALE 2007-2013

**BENEFICIARI**

Sono beneficiarie della misure le imprese agroindustriali che svolgono attività di manipolazione, trasformazione, e commercializzazione dei prodotti agricoli per investimenti in strutture produttive localizzate nel territorio regionale.

Le tipologie dei beneficiari della misura sono le piccole e medie imprese (PMI) così come indicate nella raccomandazione della Commissione 2003/361/CE:

- microimprese;
- piccole imprese;
- medie imprese.

Sono altresì beneficiarie altre imprese che occupano meno di 750 persone o il cui fatturato non supera i 200 Meuro.

Sono escluse le aziende agricole, per le quali è previsto l'accesso alla misura 121.

Sono incluse le società di persone e società a responsabilità limitata di cui al comma 1094 articolo 1 della legge 27 dicembre 2006, n. 296 "Disposizioni per la formazione del bilancio annuale e pluriennale dello Stato (legge finanziaria 2007)" che svolgono in forma esclusiva le attività oggetto di incentivazione in base alla misura.

La categoria delle microimprese, delle piccole imprese e delle medie imprese (PMI) è costituita da imprese che occupano meno di 250 persone, il cui fatturato annuo non supera i 50 milioni di euro oppure il cui totale di bilancio annuo non supera i 43 milioni di EUR.

Nella categoria delle PMI si definisce piccola impresa un'impresa che occupa meno di 50 persone e realizza un fatturato annuo o un totale di bilancio annuo non superiori a 10 milioni di euro.

Nella categoria delle PMI si definisce microimpresa un'impresa che occupa meno di 10 persone e realizza un fatturato annuo oppure un totale di bilancio annuo non superiori a 2 milioni di euro.

Il sostegno non può essere concesso alle imprese in difficoltà ai sensi degli orientamenti comunitari in vigore sugli aiuti di stato per il salvataggio e la ristrutturazione di imprese in difficoltà.

**OBBLIGHI DEI BENEFICIARI**

Gli investimenti effettuati fruendo dell'aiuto sono vincolati all'impiego previsto. Il vincolo di destinazione, rispetto alla data di accertamento di avvenuta esecuzione, è di 10 anni per gli investimenti immobiliari e di 5 anni per le restanti tipologie. Sono fatte salve le cause di forza maggiore.

**PIANO D'IMPRESA**

La richiesta dell'aiuto deve essere obbligatoriamente corredata da un piano d'impresa. Il provvedimento regionale di attuazione della misura stabilirà i contenuti del piano d'impresa che in ogni caso dovrà prevedere i seguenti contenuti minimi:

- le azioni che l'impresa intende avviare e le proiezioni economico finanziarie connesse;
- cronoprogramma degli interventi;
- finalizzazione ad uno o più degli obiettivi strategici del PSR;
- indicazione della/e misure che si intendono attivare e di eventuali aiuti aggiuntivi;
- eventuali elementi relativi ai fabbisogni energetici aziendali;
- finalizzazione al miglioramento del rendimento globale.

A tale scopo, fatti salvi gli obiettivi di misura, saranno utilizzabili, anche in forma alternativa tra loro, uno o più dei seguenti parametri considerati strettamente correlati al miglioramento del rendimento globale:

- aumento del fatturato;
- contenimento dei costi di produzione
- concentrazione dell'offerta;
- integrazione con altre imprese di trasformazione e/o commercializzazione;
- collegamento con la produzione primaria (contratti di conferimento disciplinari di produzione; altro).
- diversificazione produttiva con individuazione di nuovi sbocchi di mercato o di nuovi prodotti;
- miglioramento della qualità delle produzioni;
- aumento occupazione;
- miglioramento della sicurezza sul lavoro oltre i livelli minimi obbligatori;
- miglioramento del bilancio energetico nel ciclo produttivo;
- miglioramento della compatibilità ambientale del ciclo produttivo.

REGIONE AUTONOMA FRIULI VENEZIA GIULIA

---

### **TIPOLOGIA DEGLI INTERVENTI**

Sono consentiti investimenti materiali e/o immateriali aventi ad oggetto l'attività di manipolazione, trasformazione e/o commercializzazione dei prodotti di cui all'allegato I al Trattato. Sono altresì ammessi gli investimenti per lo sviluppo di nuovi prodotti, processi e tecnologie a partire da prodotti dell'allegato I al Trattato. Sono comunque esclusi gli investimenti aventi per oggetto la trasformazione e la commercializzazione dei prodotti della pesca.

Gli investimenti ammissibili dovranno risultare conformi alle norme comunitarie applicabili all'investimento in questione, fatto salvo per le sole microimprese l'adeguamento a requisiti comunitari di recente introduzione. In tal caso l'aiuto è limitato alle imprese che si impegnino ad ultimare l'adeguamento entro i trentasei mesi successivi alla data in cui il nuovo requisito acquisti efficacia vincolante nei propri confronti.

### **INTERVENTI AMMISSIBILI**

- Acquisto, costruzione e miglioramento di beni immobili (fabbricati e impianti) che si prestino per caratteristiche tipologico-funzionale ad un conveniente utilizzo compresi i terreni necessari alla realizzazione dell'investimento oggetto di richiesta di finanziamento e comunque fino ad un massimo del 10% della spesa ammissibile relativa all'investimento, terreno escluso.
- Acquisto, anche mediante leasing con patto di acquisto, di nuovi impianti tecnologici, attrezzature e macchinari, idonei ad un conveniente utilizzo aziendale, compresi i macchinari per la movimentazione dei prodotti all'interno degli impianti e non aventi le caratteristiche per la circolazione su strada.
- Dotazioni informatiche e il software accessorio.
- Realizzazione di impianti che utilizzino fonti rinnovabili, produzioni agricole e loro sottoprodotti per la produzione di energia a condizione che:
  - siano dimensionati sul consumo energetico nel ciclo produttivo dell'impresa e quindi destinati all'autoconsumo;
  - la potenza non sia superiore a 1 MWatt;
  - il piano d'impresa fornisca le necessarie informazioni.

Le spese generali relativamente alle categorie di investimenti sopraelencate, inclusa l'acquisizione di brevetti e licenze, sono riconosciute nei limiti massimi del 10% dell'importo degli stessi, purché sia determinata una diretta connessione con l'investimento proposto per il finanziamento. In caso di investimenti in zone con vincoli di natura ambientale il limite è innalzato al 12%.

### **INTERVENTI NON AMMISSIBILI**

- Interventi relativi ai fabbricati ad uso abitazione.
- Acquisto di terreni, ad esclusione delle aree di pertinenza relative ad investimenti immobili oggetto di richiesta di finanziamento e comunque fino ad un massimo del 10% del totale delle spese ammissibili relative all'operazione considerata.
- Interventi di mera sostituzione che non comportino miglioramenti tecnologici o funzionali.
- Interventi di manutenzione ordinaria di beni mobili ed immobili.
- Acquisto di beni strumentali usati e di mezzi di consumo che esauriscono normalmente l'utilizzo nell'ambito di un singolo ciclo produttivo annuale, incluse le barriques.
- IVA, ad eccezione dell'imposta non recuperabile dal beneficiario finale, secondo quanto previsto dall'art 71 comma 3 a) del regolamento 1698/2005.
- Interessi passivi.

### **INTERVENTI SOGGETTI A LIMITAZIONI**

- Nel caso di impianti per la produzione di energia da produzioni agroenergetiche (PAE) i prodotti utilizzati devono provenire prevalentemente da aziende agricole il cui centro aziendale non disti più di 100 km dall'impianto
- Altre specifiche limitazioni potranno essere indicate nel provvedimento regionale di attuazione.

### **COMPLEMENTARITÀ CON LE OCM**

La complementarietà tra PSR e OCM tiene conto di quanto riportato al capitolo 10.1.2

Nel settore ortofrutticolo a livello il PSR interviene per gli interventi non previsti dal Programma operativo.

Nel settore vinicolo non sono previste limitazioni.

---

## PROGRAMMA DI SVILUPPO RURALE 2007-2013

Nel settore olivicolo il PSR non finanzia gli interventi previsti dal regolamento (CE) 864/2004 e devono essere rispettate le disposizioni del regolamento (CE) 865/2004 e relative modalità di applicazione. Non saranno pertanto finanziabili interventi che comportino aumento della capacità produttiva..

**VOLUME MASSIMO DELLA SPESA**

Nell'arco della programmazione le imprese agricole possono proporre investimenti finanziabili in conto capitale nei limiti di un volume potenziale massimo (VPM) di spesa che tiene conto della tipologia dell'impresa, di particolari tipologie di investimento, della provenienza del prodotto da lavorare e della qualità delle produzioni.

Il VPM nei sette anni di durata della programmazione è così determinato:

tipologia	micro	piccole	medie e "altre"
volume massimo base	1.500.000	2.500.000	3.500.000
volume aggiuntivo per investimenti relativi all'utilizzo di fonti energetiche agricole, forestali e fotovoltaiche	100.000		
volume aggiuntivo per 50% del prodotto lavorato di origine regionale	200.000		
volume aggiuntivo per finalizzazione degli investimenti all'ottenimento di prodotti di qualità	150.000		

**VOLUME MINIMO DELLA SPESA**

I volumi minimi della spesa per singola domanda di aiuto in euro vengono differenziati secondo lo schema sotto indicato che tiene conto della tipologia dell'impresa beneficiaria.

tipologia	micro	piccole	medie e "altre"
volume minimo	75.000	150.000	250.000

**SPESA ELIGIBILE**

Il pagamento dell'aiuto può essere concesso solo a fronte di spese effettivamente sostenute dal beneficiario finale e documentate mediante fatture e altra documentazione fiscalmente probatoria. Non sono ammessi contributi in natura.

Pagamento di anticipazioni e di stati di avanzamento.

È ammessa l'erogazione di anticipazioni in percentuale massima pari al 20% della spesa pubblica ammissibile, a condizione che l'impresa beneficiaria presenti apposita garanzia costituita da fidejussione bancaria o polizza assicurativa a favore dell'Organismo pagatore per un importo pari al 110% dell'anticipazione richiesta e per una durata coerente con l'effettuazione dell'investimento.

Sono altresì ammessi liquidazioni a fronte di stati di avanzamento supportati da apposita perizia tecnica e da idonea documentazione di spesa.

**INTENSITÀ DI AIUTO**

L'aiuto in conto capitale è concesso secondo i limiti percentuali massimi stabiliti nel seguente prospetto:

tipologia	micro-piccole-medie imprese			"Altre imprese"
	approccio integrato	approccio collettivo	approccio singolo	
Strutture (fabbricati e impianti connessi)	40%	35%	30%	20%
Altri tipi di investimento	35%	30%	25%	17,5%

**DESCRIZIONE DI TUTTI I CONTRATTI IN CORSO**

Le domande di aiuto agli investimenti aziendali presentate in base alla misura M di cui al regolamento (CE) 1257/1999 per le quali nel corso della programmazione 2000-2006 sia stata emessa una decisione di concessione dell'aiuto, potranno essere ammesse, con i criteri di ammissibilità del vecchio periodo di programmazione, al pagamento a carico del FEASR. In base a quanto previsto dall'art. 3 comma 2. del regolamento (CE) n. 1320/2006 il saldo finale deve subentrare entro il 31 dicembre 2008.

**LOCALIZZAZIONE E DURATA**

La misura si applica per il periodo di programmazione 2007-2013 sull'intero territorio regionale, tenuto in

## REGIONE AUTONOMA FRIULI VENEZIA GIULIA

considerazione quanto riportato al capitolo "RELAZIONE TRA OBIETTIVI DI PRIORITÀ SETTORIALE E DI AREA TERRITORIALE".

**INDICATORI FISICI REALIZZAZIONE**

Tipo di indicatore	Indicatore	Target 2007-2013
Prodotto	Numero di aziende sovvenzionate	52
	Volume totale degli investimenti	€ 72.000.000
Risultato	Numero di aziende che hanno introdotto nuovi prodotti o processi	10
Impatto	Valore netto aggiuntivo conseguito espresso in PPS	€ 13.200.000
	Variazione nel valore lordo conseguito per ogni addetto a tempo pieno equivalente	2,1 %

**INDICATORI SPECIFICI**

Tipo di indicatore	Indicatore specifico	Target 2007-2013
Impatto	Posti di lavoro netti creati	70

**Azione 2 - Accrescimento del valore aggiunto dei prodotti forestali****FINALITÀ E OBIETTIVI**

La misura è coerente con la strategia forestale comunitaria di cui alla comunicazione della Commissione al Consiglio e al Parlamento europeo COM (2005) 84, 10/03/2005, persegue gli obiettivi del Piano d'azione dell'Unione europea per le foreste di cui alla comunicazione della Commissione al Consiglio e al Parlamento europeo COM (2006) 302, 15/06/2006, confermando le linee guida, le finalità e gli obiettivi che la regione Friuli Venezia Giulia si è data con la DGR 3491 del 21/12/2004 (Linee di indirizzo per il sostegno e lo sviluppo della filiera foresta – legno e di orientamento per la gestione del sistema forestale regionale", e con la DGR 3492 del 21/12/2004 (Protocollo di Kyoto: linee di indirizzo per l'attuazione del programma di governo nel settore forestale).

Nello specifico per contenere i costi derivanti dall'applicazione della gestione forestale sostenibile è necessaria una meccanizzazione adeguata alle condizioni stazionali e alle caratteristiche del bosco; la meccanizzazione deve accompagnarsi al sostegno della professionalità degli operatori, al fine di garantirne le migliori condizioni d'impiego, in funzione della redditività delle stesse e del rispetto dell'ambiente. L'adeguamento tecnologico del parco macchine e la dotazione d'attrezzature antinfortunistiche, porteranno anche ad un miglioramento delle condizioni di lavoro degli operatori e ad un aumento del reddito dell'impresa e quindi ad una maggior attrattività del lavoro in bosco.

Ai fini della razionalizzazione del processo produttivo della filiera foresta legno è altresì necessario sostenere le microimprese che si occupano della lavorazione del prodotto legnoso tondo per consentirne l'ammodernamento tecnologico, l'aumento della produttività e l'incremento dell'uso di legname certificato per una gestione forestale sostenibile.

Un'adeguata logistica è necessaria per razionalizzare e concentrare le operazioni finalizzate alla trasformazione del prodotto legnoso grezzo. Gli interventi strutturali e infrastrutturali che comportano trasformazione del territorio dovranno essere realizzati nel rispetto e conformemente alla direttiva 79/409/CEE che prevede la designazione di zone di protezione speciali (ZPS) per la protezione degli uccelli selvatici e alla direttiva 92/43/CEE che prevede la designazione di siti di importanza comunitaria (SIC) per la conservazione degli habitat naturali e semi-naturali, della flora e della fauna selvatica, ottemperando alle procedure di valutazione di incidenza di cui alla DGR 2600/2002. Tali interventi dovranno inoltre essere in sintonia con la vigente legislazione ambientale che tutela in particolar modo le aree a parco, le riserve naturali ed i biotopi, nonché tutte le emergenze botaniche e faunistiche (legge regionale 30 settembre 1996, n. 42 istitutiva dei Parchi regionali e Riserve naturali nella Regione Friuli-Venezia Giulia), inclusa la valutazione di impatto ambientale ove richiesto dalla normativa regionale sopra citata. Gli interventi dovranno ottenere in particolare anche le altre autorizzazioni di tipo ambientale previste dalla LR 9/2007 (norme in materia di risorse forestali) con riferimento particolare alla tutela delle superfici forestali o di quelle vincolate per la tutela idrogeologica del territorio.

L'incremento dell'impiego della risorsa rinnovabile legno a fini energetici, nell'ambito di una gestione

## PROGRAMMA DI SVILUPPO RURALE 2007-2013

sostenibile delle foreste, deve essere infine sostenuto per contribuire alla riduzione dell'impiego, soprattutto nell'area montana particolarmente ricca di foreste, di combustibili fossili.

Le finalità e gli obiettivi sono specificati come segue:

- migliorare la produttività e redditività delle microimprese che operano nella filiera foresta-legno;
- promuovere modalità di utilizzazione con impatti ambientali compatibili con la conservazione dell'ecosistema forestale;
- aumentare la sicurezza degli operatori forestali e degli addetti alla trasformazione del legno;
- favorire il recupero e l'impiego delle biomasse forestali per fini energetici;
- valorizzare l'impiego del legname certificato per una gestione forestale sostenibile.

Per quanto riguarda specificatamente gli obiettivi relativi al miglioramento del rendimento globale delle imprese si evidenzia che:

- gli investimenti connessi all'ammodernamento dei macchinari migliorano la produttività;
- gli investimenti legati alle strutture e infrastrutture migliorano l'organizzazione e il processo di lavorazione;
- gli investimenti finalizzati all'installazione di impianti per l'uso di biomasse forestali a fini energetici riducono i costi di esercizio delle imprese;
- le spese a sostegno della certificazione dei prodotti forestali migliorano la capacità di penetrazione dei prodotti delle imprese nel mercato.

**BENEFICIARI**

Microimprese così come definite dalla raccomandazione della Commissione 2003/361/EC ovvero imprese con meno di dieci dipendenti e il cui fatturato non eccede i 2 milioni di euro. Il sostegno è limitato alle microimprese che si occupano di utilizzazione forestale o trasformazione o commercializzazione dei prodotti legnosi.

**REQUISITI**

- Per le microimprese di trasformazione del legno tondo possesso della certificazione concernente la catena di custodia ovvero avvio della relativa procedura; per le imprese di utilizzazione forestale possesso del certificato di idoneità forestale o di documentazione equipollente.
- Per approcci integrati di filiera il progetto deve prevedere la partecipazione di almeno due soggetti appartenenti a segmenti diversi della filiera stessa.
- Con riferimento all'intervento 2: titolo di possesso dei fondi.
- Con riferimento all'intervento 3: titolo all'installazione dell'impianto.

**OBBLIGHI**

Per le microimprese di trasformazione del legno tondo mantenimento della certificazione concernente la catena di custodia almeno fino al 2013.

Le attrezzature sono utilizzate in modo prevalente nelle attività indicate; il beneficiario si impegna a non alienare né distogliere le attrezzature per un periodo di almeno 5 anni dall'uso per il quale sono state finanziate.

Il beneficiario si impegna a non variare la destinazione d'uso delle infrastrutture realizzate per un periodo di almeno 10 anni.

**TIPOLOGIA DEGLI INTERVENTI****INTERVENTI AMMISSIBILI**

Gli investimenti connessi all'uso del legno come materia prima sono limitati all'insieme delle lavorazioni precedenti la trasformazione industriale.

**Intervento 1:** investimenti per l'ammodernamento dei macchinari delle microimprese che si occupano di utilizzazione e lavorazione dei prodotti della filiera foresta-legno.

**Intervento 2:** realizzazione di strutture legate agli interventi selvicolturali quali rimesse, magazzini, piazzali di stoccaggio esterni alla foresta, infrastrutture per il trattamento e stagionatura del legname.

**Intervento 3:** investimenti per la realizzazione di piccoli impianti che consentono l'impiego di biomasse forestali ai fini energetici. Per i suddetti investimenti è ammesso il ricorso al leasing con finalità di acquisto. Gli impianti saranno dimensionati sul fabbisogno dell'impresa e saranno funzionali all'autoconsumo di energia e non potranno avere una potenza superiore a 1 MW.

## REGIONE AUTONOMA FRIULI VENEZIA GIULIA

Le spese generali incluse l'acquisizione di brevetti e licenze, spese tecniche e redazione di piani di impresa e certificazioni del prodotto legnoso (catena di custodia), sono riconosciute purché sia determinata una diretta connessione con l'investimento proposto per il finanziamento.

**INTERVENTI NON AMMISSIBILI**

Acquisto di terreni.

**INTERVENTI SOGGETTI A LIMITAZIONI**

Nel caso di impianti per la produzione di energia da biomasse forestali, i prodotti utilizzati devono provenire prevalentemente da boschi o piantagioni entro un raggio di 100 km dal luogo dove viene installato l'impianto.

**TIPI DI AIUTO**

L'aiuto è concesso sotto forma di contributo in conto capitale. L'importo del contributo è commisurato ai costi effettivamente sostenuti dal beneficiario. Gli importi massimi e minimi degli aiuti sono riferiti al netto dell'IVA e delle spese tecniche.

I contributi sono erogati in conto capitale a titolo "de minimis" di cui al regolamento (CE) n. 1998/2006 del 15/12/2006, pubblicato sulla GUCE L. 379 del 28/12/2006).

**AIUTO MASSIMO**

- Per gli interventi 1 e 2 l'aiuto non può superare i 200.000 €.
- Per l'intervento 3 l'aiuto non può superare i 200.000 €.
- L'importo ammissibile delle spese generali, comprese quelle per la redazione del piano di impresa o per l'ottenimento e/o mantenimento della certificazione della catena di custodia, non può superare il 12% dell'importo degli interventi ammessi.

**AIUTO MINIMO**

- Per gli interventi 1 e 2 l'aiuto non può essere inferiore a 5.000 €.
- Per l'intervento 3 l'aiuto non può essere inferiore a 7.000 €.

**SPESA ELIGIBILE**

Il pagamento dell'aiuto può essere concesso solo a fronte di spese effettivamente sostenute dal beneficiario finale e documentate mediante fatture e altra documentazione fiscalmente probatoria.

È ammessa l'erogazione di anticipazioni in percentuale massima pari al 20% della spesa pubblica ammissibile, a condizione che l'impresa beneficiaria presenti apposita garanzia costituita da fideiussione bancaria o polizza assicurativa a favore dell'Organismo pagatore per un importo pari al 110% dell'anticipazione richiesta e per una durata coerente con l'effettuazione dell'investimento.

**INTENSITÀ DI AIUTO**

L'aiuto è concesso fino ai limiti massimi stabiliti nel seguente prospetto:

tipologia	approccio singolo	approccio collettivo	approccio integrato
Interventi 1, 2 e 3	30%	35%	40%

**DESCRIZIONE DI TUTTI I CONTRATTI IN CORSO**

Le domande di aiuto presentate in base alle sottomisure I4 (Raccolta, trasformazione e commercializzazione dei prodotti della selvicoltura), I5 (Progetti di filiera ed ecocertificazione) azione 3 e attuate ai sensi dell'art. 30 del regolamento (CE) n. 1257/1999, potranno essere ammesse, con i criteri di ammissibilità del periodo di programmazione 2000-2006, al pagamento a carico del FEASR, a condizione che gli impegni nei confronti dei beneficiari siano stati formalizzati entro il 31/12/2006.

Le domande di accertamento di avvenuta esecuzione degli investimenti dovranno pervenire entro il termine del 31 gennaio 2008. Con il provvedimento regionale di attuazione potranno essere disciplinate le modalità di concessione di eventuali proroghe, tenendo conto delle condizioni stabilite per il cofinanziamento del FEASR all'articolo 3 comma 2 del regolamento (CE) n. 1320/2006.

**LOCALIZZAZIONE E DURATA**

L'Azione 2 si applica per il periodo di programmazione 2007-2013.



---

*PROGRAMMA DI SVILUPPO RURALE 2007-2013*

Gli aiuti sono concessi alle microimprese operanti nelle zone delimitate ai sensi della direttiva CEE n. 273/1975 e appartenenti alle zone C e D.

**INDICATORI**

<b>Tipo di indicatore</b>	<b>Indicatore</b>	<b>Target 2007-2013</b>
Prodotto	numero di imprese beneficiarie	130
	Volume totale degli investimenti per tipologia di intervento	€ 35.910.000
Risultato	numero di aziende che hanno introdotto nuovi prodotti e/o nuove tecniche	30
Impatto	Valore netto aggiuntivo conseguito espresso in PPS	€ 2.200.000
	Variazione nel valore lordo conseguito per ogni addetto a tempo pieno equivalente	n.d.

---

REGIONE AUTONOMA FRIULI VENEZIA GIULIA

## **MISURA 124 - COOPERAZIONE PER LO SVILUPPO DI NUOVI PRODOTTI, PROCESSI E TECNOLOGIE NEI SETTORI AGRICOLO E ALIMENTARE**

### **Riferimento normativo**

**Articolo 29 del regolamento (CE) n. 1698/2005**

### **RAGIONI DELL'INTERVENTO**

L'innovazione di prodotto, di processo e di tecnologia costituisce elemento importante per il consolidamento della filiera agroalimentare, che si inserisce pertanto coerentemente negli orientamenti di strategia generale del PSR 2007-2013.

I costi da sostenere per l'innovazione costituiscono frequentemente fattore limitante per il settore primario, anche in considerazione della loro natura di apporti di capitale caratterizzati da marcata anticipazione temporale rispetto all'effettivo utilizzo ai fini commerciali dei prodotti, processi e tecnologie.

La misura punta a sostenere lo sviluppo di nuovi prodotti, processi e tecnologie nei settori agricolo e alimentare, venendo riconosciuta in tale condizione un passaggio cruciale per l'aumento della competitività del sistema agroalimentare, attraverso la copertura dei costi alla cooperazione necessaria a raggiungere gli obiettivi sopraindicati.

### **FINALITÀ ED OBIETTIVI**

Si punta ad introdurre sistemi di incentivazione capaci di promuovere una maggiore cooperazione tra produttori primari, industria di trasformazione e terze parti, con l'obiettivo di sostenere lo sviluppo di nuovi prodotti, processi e tecnologie nei settori agricolo e alimentare per permettere ai soggetti interessati di trovare nuovi sbocchi di mercato, di migliorare i processi produttivi o di mettere a punto tecnologie.

### **SETTORI**

La presente azione trova applicazione nel settore agricolo.

### **TIPOLOGIA DEL PARTERNARIATO COINVOLTO NELLA COOPERAZIONE (BENEFICIARI)**

Sono beneficiari potenziali i soggetti partecipanti ad un progetto integrato di filiera, ad un progetto integrato territoriale o ad un approccio collettivo e che, nell'ambito della cooperazione, sostengono effettivamente i costi per l'innovazione di prodotto, di processo e di tecnologia.

Possono pertanto beneficiare del contributo i seguenti soggetti coinvolti in una cooperazione:

- imprese agricole singole o associate che conducano almeno una UTE nella Regione Friuli Venezia Giulia proponenti investimenti riferiti alla misura 121 o correlate ad investimenti riferiti alla misura 123;
- imprese agroindustriali che dispongano di almeno una sede operativa-unità locale nella regione Friuli Venezia Giulia e che, nel caso di cooperazione per nuovi prodotti, reperiscano almeno il 51 % di tale prodotto da produzioni regionali si impegnino a redigere appositi disciplinari di produzione e a sottoscrivere contratti di conferimento;
- cooperative agricole di lavorazione, trasformazione e commercializzazione e loro consorzi;
- consorzi di tutela regionali e/o loro associazioni, università e istituzioni di ricerca a prevalente capitale pubblico.

Il partenariato deve essere comunque formato da imprese agricole e da imprese agroindustriali.

L'obbligo di aggregazione effettiva dei beneficiari scatta nel momento in cui il progetto viene ammesso al finanziamento.

### **PRIORITÀ SETTORIALI**

La misura interviene in forma prioritaria nel settore cerealicolo-proteoleaginoso, lattiero-caseario e della zootecnia da carne. Il provvedimento regionale di attuazione e/o il bando di accesso stabilirà le relative modalità di selezione idonee a privilegiare i settori precitati.

### **TIPOLOGIA DEGLI INTERVENTI**

Gli interventi dovranno obbligatoriamente essere attivati nel contesto di un progetto integrato o in approccio collettivo e pertanto dovranno assicurare coerenza e funzionalità allo stesso.

## PROGRAMMA DI SVILUPPO RURALE 2007-2013

**INTERVENTI AMMISSIBILI**

Gli interventi ammissibili si riferiscono alle spese per la cooperazione e corrispondono alle operazioni preliminari da sostenere prima dell'utilizzo ai fini commerciali di nuovi prodotti, processi e tecnologie di recente sviluppo quali:

- progettazione, sviluppo e collaudo di prodotti agroalimentari innovativi o di miglioramenti merceologici di un determinato prodotto agroindustriale;
- progettazione e sperimentazione di impianti tecnologici e di macchinari idonei all'ottenimento di innovazioni di processo e/o di prodotto agroalimentare;
- studi di mercato finalizzate al primo utilizzo a fini commerciali di un nuovo prodotto agroalimentare purché legati ad investimenti materiali.

**INTERVENTI NON AMMISSIBILI**

Costi riferiti alla mera attività di commercializzazione e marketing di produzioni dell'industria agroalimentare, costituenti come tali costi di gestione avulsi da una finalità di innovazione e consolidamento di filiera.

Costi riferiti alla dotazione di attrezzatura e impianti non collegabili in forma diretta ad una specifica progettazione rivolta all'innovazione di prodotto, di processo e di tecnologia.

**INTERVENTI SOGGETTI A LIMITAZIONI**

Non sono consentite concessioni di aiuti in base alla misura che comportino un incremento della produzione che ecceda le limitazioni al sostegno comunitario o restrizioni fissate dalle OCM.

**AIUTO****Prodotti Allegato I del Trattato UE**

Nel caso di interventi relativi a trasformazione/commercializzazione di prodotti agricoli di cui all'Allegato I del Trattato che istituisce la Comunità europea il volume minimo e massimo della spesa ammissibile per progetto di cooperazione e l'intensità di aiuto in C/C sono così evidenziati:

volume minimo	volume massimo	intensità dell'aiuto
20.000	250.000	80%

La spesa per studi, consulenze e ricerche non potrà superare il 20% della spesa totale.

**Prodotti extra Allegato I del Trattato UE**

Nel caso di interventi relativi a trasformazione/commercializzazione di prodotti non compresi nell'Allegato I del Trattato che istituisce la Comunità europea, ma comunque ottenuti a partire da prodotti di cui all'Allegato I, i contributi sono erogati in conto capitale a titolo "de minimis" di cui al regolamento (CE) n. 1998/2006 della commissione del 15 dicembre 2006 pubblicato sulla GUEE L 379 del 28/12/2006. Saranno attivati opportuni controlli incrociati con le Strutture regionali responsabili dell'attuazione del POR Obiettivo Competitività per evitare duplicazione dell'aiuto per il medesimo intervento.

L'intensità di aiuto è pari all'80%.

La spesa per studi, consulenze e ricerche non potrà superare il 20% della spesa totale.

**LOCALIZZAZIONE E DURATA**

La misura si applica sull'intero territorio regionale e per il periodo di programmazione 2007-2013.

**INDICATORI FISICI REALIZZAZIONE**

Tipo di indicatore	Indicatore	Target 2007-2013
Prodotto	Numero di iniziative di cooperazione sovvenzionate	9
Risultato	Numero di aziende che hanno introdotto nuovi prodotti o processi	20
Impatto	Valore netto aggiuntivo conseguito espresso in PPS	€ 100.000
	Variazione nel valore lordo conseguito per ogni addetto a tempo pieno equivalente	n.d.

REGIONE AUTONOMA FRIULI VENEZIA GIULIA

## **MISURA 125 - MIGLIORAMENTO E SVILUPPO DELLE INFRASTRUTTURE IN PARALLELO CON LO SVILUPPO E L'ADEGUAMENTO DELL'AGRICOLTURA E DELLA SILVICOLTURA**

### **Riferimento normativo**

#### **Articolo 30 del regolamento (CE) n. 1698/2005**

#### **Azione 1 - Infrastrutture connesse allo sviluppo e all'adeguamento della silvicoltura**

### **FINALITÀ E OBIETTIVI**

La misura è coerente con la strategia forestale comunitaria di cui alla comunicazione della Commissione al Consiglio e al Parlamento europeo COM (2005) 84, 10/03/2005, persegue gli obiettivi del Piano d'azione dell'Unione europea per le foreste di cui alla comunicazione della Commissione al Consiglio e al Parlamento europeo COM (2006) 302, 15/06/2006, confermando le linee guida, le finalità e gli obiettivi che la regione Friuli Venezia Giulia si è data con la DGR 3491 del 21/12/2004 (Linee di indirizzo per il sostegno e lo sviluppo della filiera foresta – legno e di orientamento per la gestione del sistema forestale regionale”, e con la DGR 3492 del 21/12/2004 (Protocollo di Kyoto: linee di indirizzo per l'attuazione del programma di governo nel settore forestale).

La presenza di una adeguata rete viaria è il presupposto per l'attuazione della selvicoltura naturalistica, finalizzata a garantire la multifunzionalità delle foreste e basata su interventi rispettosi dei vincoli esistenti sui boschi regionali, nonché per una razionale attività malghiva e agricola in area montana.

Dal punto di vista produttivo le strade devono permettere l'accesso di macchine e operatori per garantire l'effettuazione del lavoro in sicurezza; l'utilizzo di attrezzature specializzate necessita la presenza di buone condizioni di accesso. Il potenziamento della rete viaria esistente contribuirà al recupero di quantitativi di legname oggi inutilizzati anche per una destinazione energetica, nonché al ritorno alle attività agricole montane e malghive.

La Regione Friuli Venezia Giulia da anni ha avviato un programma di potenziamento della viabilità agro-silvo-pastorale, per cui oggi molte realtà dispongono di una sufficiente dotazione di base; è però necessario intervenire ancora per potenziare la vocazione produttiva di zone in cui l'accessibilità di base non è ancora assicurata, non è ottimale e provvedere alla manutenzione straordinaria delle strade esistenti. Oltre alla necessità di nuova viabilità, quella esistente non sempre è adeguata ai nuovi sistemi di meccanizzazione e alle nuove produzioni per dimensioni, standard costruttivi insufficienti e mancanza di piazzali.

Gran parte delle opere di presa degli acquedotti montani sono localizzate infatti in aree boscate da cui discende che una corretta gestione del bosco garantisce il funzionamento del ciclo idrico locale.

Gli interventi infrastrutturali che comportano trasformazione del territorio dovranno essere realizzati nel rispetto e conformemente alla direttiva 79/409/CEE che prevede la designazione di zone di protezione speciali (ZPS) per la protezione degli uccelli selvatici, e alla direttiva 92/43/CEE che prevede la designazione di siti di importanza comunitaria (SIC) per la conservazione degli habitat naturali e semi-naturali, della flora e della fauna selvatica, ottemperando alle procedure di valutazione di incidenza di cui alla DGR 2600/2002. Tali interventi dovranno inoltre essere in sintonia con la vigente legislazione ambientale che tutela in particolar modo le aree a parco, le riserve naturali ed i biotopi, nonché tutte le emergenze botaniche e faunistiche (legge regionale 30 settembre 1996, n. 42 istitutiva dei Parchi regionali e Riserve naturali nella Regione Friuli-Venezia Giulia), inclusa la valutazione di impatto ambientale ove richiesto dalla normativa regionale sopra citata. Gli interventi dovranno ottenere in particolare anche le altre autorizzazioni di tipo ambientale previste dalla LR 9/2007 (norme in materia di risorse forestali) con riferimento particolare alla tutela delle superfici forestali o di quelle vincolate per la tutela idrogeologica del territorio.

Sotto il profilo tecnico gli interventi devono essere coerenti con quanto stabilito dalla DGR 21 maggio 2004 n. 1310 (direttive generali concernenti la pianificazione e realizzazione delle vie terrestri di esbosco).

Gli obiettivi si possono così definire:

- incrementare e adeguare la viabilità agro-silvo-pastorale;
- migliorare la produttività delle imprese boschive e la redditività delle stesse o delle proprietà forestali;
- promuovere una gestione, conservazione e sviluppo sostenibile delle superfici agro-silvo-pastorali;
- recuperare e valorizzare le piccole sorgenti;
- favorire il recupero e l'impiego delle biomasse forestali per fini energetici.

### **BENEFICIARI**

- Proprietari forestali pubblici o loro associazioni.
- Enti pubblici, singoli o associati.

## PROGRAMMA DI SVILUPPO RURALE 2007-2013

**REQUISITI**

- Le infrastrutture devono essere al servizio di una moltitudine di aziende o proprietà agro-silvo-pastorali o forestali.
- Titolo all'esecuzione degli interventi.
- Progetti di viabilità forestale coerenti con gli indirizzi della programmazione forestale regionale.
- Per approcci integrati di filiera il progetto deve prevedere la partecipazione di almeno due soggetti appartenenti a segmenti diversi della filiera stessa.

**INTERVENTI AMMISSIBILI**

**Intervento 1:** realizzazione di infrastrutture secondo i parametri fissati dalle direttive regionali per garantire l'accesso ai boschi, ai pascoli e ai terreni agricoli del territorio montano, ivi compresi gli interventi di manutenzione straordinaria e di riconversione delle infrastrutture viarie caratterizzate da instabilità e pericolo idrogeologico.

**Intervento 2:** adeguamento funzionale delle infrastrutture esistenti alle nuove esigenze tecnologiche, compresa la realizzazione di piazzali di lavorazione e stoccaggio del legname in bosco.

**Intervento 3:** recupero di piccole sorgenti per la razionalizzazione della gestione delle risorse idriche e finalizzato a garantire l'approvvigionamento idrico minimale e sostenibile di piccoli fabbricati rurali nelle aree montane.

Le infrastrutture possono essere realizzate anche su proprietà privata previa delega al beneficiario.

**INTERVENTI NON AMMISSIBILI**

Interventi finalizzati all'espansione della rete irrigua.

**TIPI DI AIUTO**

L'aiuto è concesso sotto forma di contributo in conto capitale. L'importo del contributo è commisurato all'entità e alla tipologia degli interventi. Gli importi massimi e minimi degli aiuti sono riferiti al netto dell'IVA e delle spese tecniche.

**AIUTO MASSIMO E MINIMO**

- L'aiuto per i lavori di realizzazione di nuove strade agro-silvo-pastorali non può superare i 75.000 €/km.
- L'aiuto per i lavori di manutenzione straordinaria o adeguamento funzionale delle strade esistenti alle nuove esigenze tecnologiche, o di riconversione, non può superare i 50.000 €/km.
- L'aiuto per i lavori di realizzazione di piazzali di lavorazione e stoccaggio del legname in bosco non può superare complessivamente i 5.000€/km di strada su cui i piazzali insistono.
- Il volume massimo dell'aiuto per gli interventi di cui all'intervento 3 è definito nel provvedimento regionale di attuazione.
- Le spese generali sono riconosciute nei limiti massimi del 12% dell'importo degli interventi ammessi.

**SPESA ELIGIBILE**

Il pagamento dell'aiuto può essere concesso solo a fronte di spese effettivamente sostenute dal beneficiario finale e documentate mediante fatture e altra documentazione fiscalmente probatoria.

È ammessa l'erogazione di anticipazioni in percentuale massima pari al 20% della spesa pubblica ammissibile, a condizione che l'impresa beneficiaria presenti apposita garanzia costituita da fidejussione bancaria o polizza assicurativa a favore dell'Organismo pagatore per un importo pari al 110% dell'anticipazione richiesta e per una durata coerente con l'effettuazione dell'investimento.

**INTENSITÀ DI AIUTO**

L'aiuto è concesso entro i limiti massimi stabiliti nel seguente prospetto:

tipologia	approccio collettivo	approccio integrato
Intervento 1	90%	95%
Intervento 2	90%	95%
Intervento 3	90%	95%

## REGIONE AUTONOMA FRIULI VENEZIA GIULIA

Per l'esecuzione di interventi ricadenti su proprietà regionali i limiti sono di seguito indicati:

tipologia	approccio collettivo	approccio integrato
Intervento 1, 2 o 3	45%	50%

Per proprietà forestali gestite da organi statali, l'intensità dell'aiuto è concesso nella misura massima del 50% della spesa ammissibile e solo per approcci integrati che coinvolgano comunque proprietà forestali della Regione.

**DESCRIZIONE DI TUTTI I CONTRATTI IN CORSO**

Non vi sono contratti in corso.

**LOCALIZZAZIONE E DURATA**

Gli interventi si applicano nelle zone delimitate ai sensi della direttiva CEE n. 273/1975 e appartenenti alle zone C e D e per il periodo di programmazione 2007-2013.

**INDICATORI**

Tipo di indicatore	Indicatore	Target 2007-2013
Prodotto	numero di operazioni sovvenzionate	20
	volume totale degli investimenti	€ 4.456.000
Risultato	incremento del valore aggiunto lordo delle aziende beneficiarie	€ 500.000
Impatto	Variazione nel valore lordo conseguito per ogni addetto a tempo pieno equivalente	n.d.

**INDICATORI SPECIFICI**

Tipo di indicatore	Indicatori specifici	Target 2007-2013
Risultato	lunghezza della viabilità forestale di neo costruzione	km 35
	lunghezza della viabilità forestale sottoposta ad adeguamento funzionale alle nuove esigenze tecnologiche o ad interventi di manutenzione straordinaria	km 50

**MISURA 132 - SOSTEGNO AGLI AGRICOLTORI CHE PARTECIPANO AI SISTEMI DI QUALITÀ ALIMENTARE****Riferimento normativo****Articolo 32 del regolamento (CE) n. 1698/2005****RAGIONI DELL'INTERVENTO**

La misura è parte dell'asse 1 ed è finalizzata a sostenere la richiesta per il mantenimento di certificazioni dei prodotti alimentari di qualità comunitari o riconosciuti dagli stati membri, intesa a rassicurare i consumatori circa la qualità del prodotto o del metodo di produzione impiegato in conseguenza dell'adesione a sistemi di qualità e a garantire un maggior valore aggiunto alle imprese agricole.

**FINALITÀ E OBIETTIVI**

Le aziende che partecipano ai sistemi di qualità hanno dei costi aggiuntivi e dei vincoli che non sempre sono interamente remunerati dal mercato; è opportuno, pertanto, sostenere la partecipazione a tali sistemi.

Per sistemi di qualità di prodotto comunitari si intendono quelli previsti da:

- regolamento (CE) n. 510/2006 del 20 marzo 2006 per i prodotti certificati a DOP (denominazione di origine protetta) e IGP (indicazione geografica protetta);
- regolamento (CE) n. 509 del 20 marzo 2006 per i prodotti certificati a STG (specialità tradizionale garantita);
- regolamento (CE) n. 2092/91 del 24 giugno 2001 relativamente ai prodotti agricoli ottenuti con metodi di produzione biologica e sottoposti a controllo da parte dell'organismo preposto;
- regolamento (CE) n. 1493/99 del 17 maggio 1999 limitatamente al Titolo VI;

Per sistemi di qualità di prodotto previsti dagli Stati membri si intendono quelli previsti da:

- sistema di qualità di prodotto (AQUA) della Regione Autonoma Friuli Venezia Giulia di cui alla legge regionale 13 agosto 2002 n. 21, comunicato dall'Agenzia regionale per lo sviluppo rurale (ERSA) alla Commissione europea - DG Agricoltura con nota 4874 di data 01/04/2003.

Altri sistemi di qualità alimentare riconosciuti dagli Stati membri potranno essere ammessi laddove:

- la specificità del prodotto finale è riconducibile ad un disciplinare che prevede obblighi precisi relativi ai metodi di produzione che garantiscono caratteristiche specifiche, compresi i processi di produzione, oppure una qualità del prodotto finale significativamente superiore alle norme commerciali correnti in termini di sanità pubblica, salute delle piante e degli animali, benessere degli animali o tutela ambientale;
- prevedono specifiche di produzione vincolanti, il rispetto delle quali è verificato da un organismo di controllo indipendente;
- sono aperti a tutti i produttori;
- sono trasparenti e assicurano una tracciabilità completa dei prodotti;
- rispondono agli sbocchi di mercato attuali o prevedibili.

**INTERVENTI AMMISSIBILI**

Il sostegno è destinato a titolo di aiuto alle imprese agricole che partecipano a sistemi di qualità alimentare come sopra definiti.

Il sostegno si applica esclusivamente quando i prodotti agricoli sono destinati al consumo umano e tutelati specificato dai sistemi di qualità previsti dalla misura.

**INTERVENTI AMMISSIBILI PER IL MANTENIMENTO DELLA CERTIFICAZIONE OTTENUTA**

- Per la DOP, la IGP e la STG i costi fissi di cui all'articolo 5 del regolamento (CE) n. 1974/2006.
- Per i prodotti agricoli ottenuti con metodi di produzione biologica i costi fissi di cui all'articolo 5 del regolamento (CE) n. 1974/2006, purché gli operatori siano regolarmente iscritti all'elenco regionale degli operatori dell'agricoltura biologica di cui all'articolo 4 della legge regionale 24 luglio 1995 n. 32 e successive modificazioni ed integrazioni. Per i VQPRD di cui al Titolo VI del regolamento (CE) 1493/1999 di cui all'articolo 5 del regolamento (CE) n. 1974/2006..
- Per il marchio "Agricoltura Ambiente Qualità (AQUA)" della Regione Autonoma Friuli Venezia Giulia di cui alla legge regionale 13 agosto 2002 n. 21 i costi fissi di cui all'articolo 5 del regolamento (CE) n. 1974/2006.

Per tutte le tipologie nei costi fissi sono comprese le spese previste dal singolo piano dei controlli.

REGIONE AUTONOMA FRIULI VENEZIA GIULIA

#### ELENCO DEI PRODOTTI DOP ATTUALMENTE RICONOSCIUTI E AMMISSIBILI A CONTRIBUTO

- Formaggio Montasio (DOP) di cui al regolamento (CE) n. 1107/96 del 12/06/1996 (GUCE L. 148/96 del 21/06/1996). Autorità competente per la supervisione il Ministero delle politiche agricole alimentari e forestali, autorità incaricata di effettuare i controlli CSQA certificazione s.r.l. Thiene (VI).
- Prosciutto di San Daniele (DOP) di cui al regolamento (CE) n. 1107/96 del 12/06/1996 (GUCE L. 148/96 del 21/06/1996). Autorità competente per la supervisione il Ministero delle politiche agricole alimentari e forestali, autorità incaricata di effettuare i controlli Istituto Nord Est Qualità – INEQ – di San Daniele del Friuli (UD).
- Salamini italiani alla cacciatora (DOP) di cui regolamento (CE) n. 1778 del 07/09/2001 (GUCE L. 240 del 08/09/2001), purché sia stata attivata la certificazione da qualche beneficiario nella Regione Autonoma Friuli Venezia Giulia. Autorità competente per la supervisione il Ministero delle politiche agricole alimentari e forestali, autorità incaricata di effettuare i controlli Istituto Nord Est Qualità – INEQ – di San Daniele del Friuli (UD).
- Olio extravergine di oliva Tergeste (DOP) di cui al regolamento (CE) n. 1845 del 22/10/2004 (GUCE L. 322 del 23/10/2004). Autorità competente per la supervisione il Ministero delle politiche agricole alimentari e forestali, autorità incaricata di effettuare i controlli Camera di commercio, industria, agricoltura e artigianato di Trieste.

#### ELENCO DOC E DOCG ATTUALMENTE RICONOSCIUTE

Zone **DOC** (Denominazione di Origine Controllata):

- Carso;
- Colli Orientali del Friuli;
- Collio Goriziano;
- Friuli Annia;
- Friuli Aquileia;
- Friuli Grave;
- Friuli Isonzo o Isonzo del Friuli;
- Friuli Latisana.

Vini **DOCG** (Denominazione di Origine Controllata e Garantita):

- Ramandolo;
- Colli Orientali del Friuli – Picolit.

Autorità competenti per la supervisione sono il Ministero delle politiche agricole alimentari e forestali, e la Regione Autonoma Friuli Venezia Giulia. L'autorità incaricata di effettuare i controlli è il Consorzio DOC di riferimento od altro Ente di certificazione indipendente, sulla base del piano dei controlli ed il sistema tariffario delle singole denominazioni.

#### MARCHIO AQUA

L'utilizzo del marchio AQUA, come riportato al comma 3 dell'articolo 1 della legge regionale 13 settembre 2002, n. 21, "norme per la valorizzazione dei prodotti agricoli e alimentari di qualità", è consentito per i prodotti di cui al comma 1, che si distinguono dagli altri prodotti della stessa categoria per sistema di produzione, di lavorazione e per altre intrinseche caratteristiche, offrendo particolari garanzie qualitative a tutela della salute del consumatore e dell'immagine del prodotto.

Inoltre prevede un disciplinare di produzione, dal quale emerga la peculiarità del singolo prodotto da certificare, che comprenda i seguenti elementi:

- descrizione dei requisiti, obiettivi e controllabili, del prodotto, con l'indicazione delle principali specifiche di tipo fisico, chimico, microbiologico e organolettico;
- descrizione delle fasi e delle tecniche di produzione, trasformazione e conservazione necessarie per l'ottenimento delle caratteristiche qualitative del prodotto;
- criteri di identificazione e rintracciabilità, dalle materie prime al prodotto finale.

Il marchio risponde alle caratteristiche di cui all'articolo 22 del regolamento (CE) n. 1974/2006 e l'Autorità competente alla supervisione è l'Agenzia regionale per lo sviluppo rurale - ERSA che svolge i seguenti compiti:

- formula gli indirizzi relativi all'attività del Comitato direttivo della certificazione;
- svolge attività di sorveglianza sull'applicazione dei propri indirizzi;
- svolge attività di ispezione, anche attraverso organismi esterni;



## PROGRAMMA DI SVILUPPO RURALE 2007-2013

- determina le modalità di concessione dell'autorizzazione all'uso del marchio;
- rilascia l'autorizzazione all'uso del marchio;
- sospende e revoca l'autorizzazione all'uso del marchio in caso di utilizzo contrastante con la legge.

**ELENCO DEI PRODOTTI AQUA ATTUALMENTE RICONOSCIUTI**

- VALBRUNELLA FORMAGGIO FRESCO (Decreto del Direttore del Servizio fitosanitario, chimico-agrario, analisi e certificazione dell'ERSA n.180/SC del 08/08/2007). Ente certificatore è SGS Italia S.p.a. (Milano).
- FORMAGGIO LATTERIA DI VENZONE (Decreto del Direttore del Servizio fitosanitario, chimico-agrario, analisi e certificazione dell'ERSA n.181/SC del 08/08/2007). Ente certificatore è SGS Italia S.p.a. (Milano).
- MAIS IN GRANELLA PER USO INDUSTRIALE (Decreto del Direttore del Servizio fitosanitario, chimico-agrario, analisi e certificazione dell'ERSA n.204/SC del 10/09/2007). Ente certificatore è CSQA certificazione s.r.l. Thiene (VI).

**INTERVENTI NON AMMISSIBILI**

Non sono ammissibili i sistemi il cui unico scopo è fornire un controllo più severo del rispetto delle norme obbligatorie nell'ambito della normativa comunitaria e dello stato membro.

Non sono altresì ammissibili i costi che hanno ottenuto il sostegno economico in forza di una normativa di carattere regionale.

**BENEFICIARI**

Sono beneficiari della misura le imprese agricole singole e associate e l'accesso è consentito esclusivamente attraverso l'approccio singolo.

**AIUTO**

Il sostegno è concesso in conto capitale di sotto forma di una erogazione annuale a copertura dei costi fissi, ovvero quelli relativi all'iscrizione e alla partecipazione al sistema di qualità, per un massimo di 5 anni.

L'aiuto massimo comunque erogabile alla singola impresa nel periodo 2007-2013 non può superare i 3.000 euro/anno sulla base della spesa comprovata.

I costi fissi occasionati dalla partecipazione al sistema biologico istituito dal regolamento (CE) n. 2092/91, possono essere oggetto di aiuto in quanto gli stessi non sono stati presi in considerazione per il calcolo del premio di cui all'Azione 1 - Introduzione o mantenimento dei metodi di agricoltura biologica della misura 214 - Pagamenti agroambientali.

**LOCALIZZAZIONE E DURATA**

La misura si applica sull'intero territorio regionale e per il periodo di programmazione 2007-2013.

**INDICATORI FISICI REALIZZAZIONE**

Tipo di indicatore	Indicatore	Target 2007-2013
Prodotto	Numero di beneficiari sovvenzionati	200
Risultato	Valore della produzione agricola ottenuta con metodi di qualità	70.000.000
	Valore netto aggiuntivo conseguito espresso in PPS	€ 470.000
Impatto	Variazione nel valore lordo conseguito per ogni addetto a tempo pieno equivalente	n.d.

REGIONE AUTONOMA FRIULI VENEZIA GIULIA

## **MISURA 133 - SOSTEGNO ALLE ASSOCIAZIONI DI PRODUTTORI PER ATTIVITÀ DI INFORMAZIONE E PROMOZIONE RIGUARDO AI PRODOTTI CHE RIENTRANO NEI SISTEMI DI QUALITÀ ALIMENTARE**

### **RIFERIMENTO NORMATIVO**

**Articolo 33 del regolamento (CE) n. 1698/2005**

### **RAGIONI DELL'INTERVENTO**

La misura è parte dell'asse 1 ed è finalizzata al sostegno alle associazioni di produttori per attività di informazione e promozione riguardo ai prodotti che rientrano nei sistemi di qualità alimentare di cui alla misura 132.

### **FINALITÀ E OBIETTIVI**

Lo scopo di tale azione è quello di sensibilizzare i consumatori all'esistenza, alla conoscenza delle caratteristiche specifiche e/o dei vantaggi dei prodotti tutelati, in particolare in termini di qualità, di metodi di produzione specifici, di benessere degli animali e di rispetto dell'ambiente, connessi al sistema di qualità, nonché divulgare le conoscenze tecniche e scientifiche in relazione a tali prodotti. In tale maniera si vuole migliorare la diffusione di tali prodotti aumentandone la richiesta di mercato e contemporaneamente l'indirizzo delle imprese verso la produzione di tali tipologie di prodotti.

Tale azione comprende, in particolare, l'organizzazione e la partecipazione a fiere e mostre, nonché analoghe iniziative nel campo delle pubbliche relazioni e la pubblicità attraverso diversi mezzi di comunicazione o nei punti di vendita.

### **TIPOLOGIA DEGLI INTERVENTI**

Il sostegno si applica ai prodotti tutelati dai sistemi di qualità riconosciuti e sostenuti ai sensi della misura 132.

### **INTERVENTI AMMISSIBILI**

Azioni informative, promozionali e pubblicitarie realizzate esclusivamente sul mercato interno comunitario, destinate ad invogliare i consumatori ad acquistare prodotti agricoli o alimentari che rientrano nei sistemi di qualità quali:

- indagini di mercato e investimenti nel settore del marketing;
- organizzazione e partecipazione a fiere;
- operazioni pubblicitarie.

Il logo comunitario previsto da tali sistemi di qualità deve figurare sul materiale informativo, promozionale e/o pubblicitario.

Il materiale informativo, promozionale e pubblicitario dovrà essere conforme alla normativa comunitaria e a tale scopo i beneficiari sono tenuti a trasmettere le bozze del suddetto materiale in sede di istruttoria.

### **INTERVENTI NON AMMISSIBILI**

Non sono ammesse le iniziative sostenute ai sensi del regolamento (CE) n. 2826/2000, in particolare sarà richiesta in fase di domanda una dichiarazione dalla quale emerga di non aver beneficiato di contributi a valere sul regolamento citato, per la stessa operazione. In sede di erogazione finale del contributo viene attivata verifica incrociata per evitare duplicazioni di contributo.

Inoltre non sono ammesse le iniziative che riguardano marchi commerciali.

### **INTERVENTI SOGGETTI A LIMITAZIONI**

Azioni relative alla informazione e promozione di marchi commerciali e azioni che incitano il consumo di un prodotto a motivo della sua particolare origine sono ammessi solo nei casi di prodotti che rientrino nei sistemi di cui al regolamento (CEE) n. 510/2005 e al regolamento (CE) n. 1493/1999.

### **BENEFICIARI**

Sono beneficiarie della misura le Associazioni di produttori.

Per forma associativa si intende quella "organizzazione" od "associazione", a prescindere dalla sua forma giuridica o dalla sua composizione, di produttori e/o di trasformatori interessati al medesimo prodotto agricolo o alimentare.

L'accesso alla misura dei beneficiari è consentito esclusivamente attraverso i progetti integrati di filiera o

## PROGRAMMA DI SVILUPPO RURALE 2007 – 2013

territoriali o attraverso un approccio collettivo.

Non sono beneficiarie le Associazioni di produttori le organizzazioni professionali o interprofessionali rappresentative di uno o più settori.

**TIPI DI AIUTO**

Le tipologie dell'aiuto, per progetto, variano come indicato nella sottostante tabella.

<b>volume minimo</b>	<b>volume max</b>	<b>intensità aiuto</b>
10.000	100.000	70 %

**LOCALIZZAZIONE E DURATA**

La misura si applica sull'intero territorio regionale e per il periodo di programmazione 2007-2013.

**INDICATORI FISICI REALIZZAZIONE**

<b>Tipo di indicatore</b>	<b>Indicatore</b>	<b>Target 2007-2013</b>
Prodotto	Numero di azioni sovvenzionate	46
Risultato	Valore della produzione agricola ottenuta con metodi di qualità	100.000.000
Impatto	Valore netto aggiuntivo conseguito espresso in PPS	€ 260.000
	Variazione nel valore lordo conseguito per ogni addetto a tempo pieno equivalente	n.d.

REGIONE AUTONOMA FRIULI VENEZIA GIULIA

### 5.3.2 ASSE 2 - MIGLIORAMENTO DELL'AMBIENTE E DELLO SPAZIO RURALE

L'obiettivo indicato per l'asse 2 dal regolamento (CE) n. 1698/2005 è il miglioramento dell'ambiente e dello spazio naturale, attraverso l'applicazione di Misure tese al conseguimento di una gestione sostenibile del territorio rurale.

Per rispondere alle priorità individuate dagli Orientamenti Strategici Comunitari nonché dal sopra richiamato regolamento, ossia la preservazione della biodiversità, dell'attività agricola e dei sistemi forestali ad alto valore naturale, la corretta gestione del regime delle acque e la riduzione dei cambiamenti climatici, le risorse destinate all'asse 2 sono state indirizzate verso i seguenti obiettivi specifici:

- il mantenimento dell'attività agricola nelle aree montane per garantirne la funzione di salvaguardia ambientale;
- l'aumento del pregio naturale del territorio in particolare con un consolidamento della Rete Natura 2000 ed un aumento delle aree ad agricoltura estensiva e delle superfici forestali nelle aree di pianura;
- la riduzione della pressione delle attività produttive, agricole e forestali, sulle risorse, attraverso la diffusione di pratiche produttive capaci di favorire la gestione sostenibile del territorio;
- l'ampliamento del contributo del settore primario ai problemi globali, in particolare alla riduzione dei gas serra;
- la tutela e conservazione delle foreste soggette a calamità naturali anche attraverso adeguati interventi di tipo preventivo.

Al fine di perseguire i 5 obiettivi succitati, la scelta delle singole misure e/o azioni attivate è funzionale al raggiungimento dei seguenti risultati:

- mantenere le attività agricole sostenibili nelle aree svantaggiate (obiettivo 1);
- salvaguardare e valorizzare:
  - la biodiversità di specie e habitat dei territori agricoli e forestali, favorendo anche una corretta gestione delle aree della Rete Natura 2000;
  - la diversità genetica di specie animali locali e di specie vegetali di interesse agricolo in via di estinzione,
  - le caratteristiche dei paesaggi agrari tradizionali (obiettivo 2);
- tutelare e sviluppare sistemi agricoli e forestali ad alto valore naturalistico (obiettivo 3)
- tutelare la risorsa acqua sia dal punto di vista quantitativo che qualitativo e la risorsa suolo preservandone la dotazione di sostanza organica e contrastando il dissesto idrogeologico, l'erosione e la contaminazione chimica (obiettivo 3);
- favorire metodi e condizioni d'allevamento ottimali per il benessere degli animali (obiettivo 3);
- contribuire all'attenuazione dei cambiamenti climatici con la riduzione dei gas serra (obiettivo 4);
- incrementare le superfici destinate alla forestazione.

#### STRUTTURA DELL'ASSE

Conformemente al regolamento (CE) n. 1698/2005, l'asse 2 è strutturato in due sottosezioni (agricola e forestale) ciascuna articolata in 4 misure; ogni misura è composta da una o più azioni.

Si riporta nella tabella sottostante lo schema evidenziante la struttura e i contenuti dell'asse:

<b>Asse 2: Miglioramento dell'ambiente e dello spazio rurale</b>	
<i>Sottosezione 1 – Misure finalizzate a promuovere l'utilizzo sostenibile dei terreni agricoli</i>	
Misura 211	Indennità a favore degli agricoltori delle zone montane
Misura 213	Indennità Natura 2000
Misura 214	Pagamenti agroambientali
Misura 216	Sostegno agli investimenti non produttivi
<i>Sottosezione 2 – Misure intese a promuovere l'utilizzo sostenibile delle superfici forestali</i>	
Misura 221	Imboschimento di terreni agricoli
Misura 223	Imboschimento di superfici non agricole
Misura 226	Ricostituzione del potenziale forestale e interventi preventivi
Misura 227	Sostegno agli investimenti non produttivi

---

*PROGRAMMA DI SVILUPPO RURALE 2007 – 2013*

Nell'asse 2 sono comprese alcune misure ed azioni che discendono da politiche già attive nella precedente programmazione al fine di dare continuità e nel contempo rafforzare gli interventi previsti.

In linea di principio le misure attivate incentivano l'assunzione degli impegni relativi utilizzando zonizzazioni finalizzate a garantire la maggior efficacia degli interventi.

Il Programma non prevede l'attivazione della misura 222 "Primo impianto di sistemi agroforestali su terreni agricoli" in quanto essa non è funzionale alla tipologia del paesaggio rurale regionale riferito alla pianura che risulta molto deficitario di aree prettamente forestali.

Il Programma non prevede neppure l'attivazione della misura 224 "Indennità Natura 2000" poiché la selvicoltura applicata in regione è di tipo naturalistico come indicato negli strumenti di pianificazione delle proprietà forestali e, ove non obbligatori, nel regolamento forestale approvato con decreto del Presidente della Regione 12 febbraio 2003, n. 032/Pres. (Regolamento forestale per la salvaguardia e l'utilizzazione dei boschi e per la tutela dei terreni soggetti a vincolo idrogeologico).

---

REGIONE AUTONOMA FRIULI VENEZIA GIULIA

## DISPOSIZIONI COMUNI ALL'INTERO ASSE

### 1. Cause di forza maggiore

Le cause di forza maggiore riconosciute sono quelle elencate al c. 1 dell'art. 47 del regolamento (CE) n. 1974/2006.

I casi di forza maggiore o le circostanze eccezionali sono notificati per iscritto all'autorità competente entro 10 giorni lavorativi a decorrere dal giorno in cui il beneficiario o il suo rappresentante autorizzato è in grado di provvedervi, unitamente alle relative prove richieste dall'autorità competente.

### 2. Modifiche negli impegni pluriennali

Le modifiche degli impegni assunti sono disciplinate dal regolamento (CE) n. 1974/2006; nello specifico si precisa:

#### A) TRASFORMAZIONE DEGLI IMPEGNI

In base al c. 11 art. 27 del regolamento (CE) n. 1974/2006 è possibile trasformare il tipo di impegno assunto in un altro impegno previsto dal PSR purché tali trasformazioni risultino vantaggiose dal punto di vista ambientale e rafforzino l'impegno esistente.

Su richiesta dell'interessato e previa autorizzazione dell'Amministrazione competente, è ammessa la trasformazione di un impegno in altro impegno secondo la seguente tabella:

Impegno iniziale	Impegno trasformato
Pagamenti agroambientali - Sottomisura 1 Azione 1: Produzione biologica (cod. 214)	1. Cod. 221: Intervento 1: imboschimento di terreni agricoli con impianti a ciclo lungo Sottomisura 1 – Azione 2: Conduzione sostenibile dei seminativi e dei fruttiferi; premio aggiuntivo: Rotazione senza mais; impegno: conversione del seminativo a prato 2. Cod. 214: Sottomisura 2 – Azione 1: Costituzione e manutenzione di habitat naturali e seminaturali anche a fini faunistici (escluso l'impegno "colture a perdere per la fauna selvatica") Azione 2: Costituzione di habitat 3. Cod. 214: 4. Cod. 216
Pagamenti agroambientali - Sottomisura 1 Azione 2: Conduzione sostenibile dei seminativi e dei fruttiferi, con l'esclusione del premio aggiuntivo "Conversione di seminativo in prato" (cod. 214)	1. Cod. 221: Intervento 1: imboschimento di terreni agricoli con impianti a ciclo lungo 2. Cod. 214: Sottomisura 1 - Azione 1: Produzione biologica Sottomisura 1 – Azione 6: Conservazione di specie vegetali locali di interesse agrario in via di estinzione 3. Cod. 214: Sottomisura 2 – Azione 1: Costituzione e manutenzione di habitat naturali e seminaturali anche a fini faunistici Azione 2: Costituzione di habitat 4. Cod. 214: 5. Cod. 216

Le trasformazioni ammesse tengono conto dell'impatto ambientale di ogni singola misura /azione e sono consentite solo nei casi in cui risulta evidente una riduzione di input chimici, un miglioramento della tutela del suolo o del tenore di sostanza organica del medesimo, un incremento della biodiversità oppure un effetto positivo sull'attenuazione dei cambiamenti climatici.

In tutti i casi l'impegno originario cessa senza dar luogo a rimborso e si dà inizio ad un nuovo periodo di impegno della durata prevista dalla nuova misura adottata.

Ulteriori variazioni potranno essere autorizzate dall'Amministrazione competente previa richiesta dell'interessato limitatamente alle indennità previste dall'art. 38 del regolamento (CE) n. 1698/2005 (Cod. 213) purché rafforzative dell'impegno originario.

**B) ADEGUAMENTO DEGLI IMPEGNI**

Si prevede la possibilità di adeguare, durante il periodo di esecuzione, l'entità delle superfici inizialmente interessate dagli impegni. Tali adeguamenti consistono in:

- a) riduzione di superficie;
- b) ampliamento di superficie.

**C) RIDUZIONE DI SUPERFICIE**

Nel periodo di impegno è ammessa una riduzione della superficie delle particelle oggetto di sostegno non superiore al 20% della superficie inizialmente impegnata; in tal caso il premio viene rideterminato sulla base delle superfici effettivamente impegnate. Sarà conseguentemente operato il recupero proporzionale dei premi già concessi per gli anni precedenti, maggiorato degli interessi legali.

Nel caso la riduzione di superficie superi il 20% della superficie inizialmente impegnata, l'azione decade. Sarà conseguentemente operato il recupero dei premi già concessi per gli anni precedenti, maggiorato degli interessi legali.

**D) AMPLIAMENTO DI SUPERFICIE**

Sono ammesse a sostegno le domande che prevedono ampliamenti di superficie rispetto a quella inizialmente impegnata, alle seguenti condizioni:

le domande che prevedono ampliamenti fino a due ettari o fino al 30% della superficie inizialmente impegnata devono essere presentate entro l'inizio del terzo anno d'impegno; con le stesse devono essere assunti gli obblighi agroambientali anche sulla superficie aggiuntiva per gli anni rimanenti del periodo d'impegno ed il premio verrà liquidato con riferimento all'intera superficie per tale periodo;

le domande che prevedono ampliamenti di superficie superiori al 30% della superficie inizialmente impegnata saranno presentate come domande iniziali e non sarà operato alcun recupero dei premi già erogati a condizione che siano comprese anche tutte le particelle già assoggettate ad impegno (salvo quanto previsto al paragrafo "Riduzione di superficie"); qualora la nuova domanda iniziale non venisse accolta causa limiti di disponibilità finanziaria, verrà riconsiderata come prosecuzione dell'impegno iniziale con l'accoglimento dell'ampliamento fino al 30% della superficie se presentata entro il terzo anno.

Nel caso di operazione di ricomposizione fondiaria o riassetto fondiario non prevedibile al momento dell'assunzione dell'impegno in applicazione del c. 4 art. 45 del regolamento (CE) 1974/2006, è data facoltà al beneficiario di adeguare gli impegni alla nuova situazione aziendale o, in alternativa, di cessare l'impegno senza obbligo di rimborso delle somme percepite.

**E) SUBENTRO ALL'IMPEGNO**

Nel caso di trasferimento parziale o totale dell'azienda ad altro soggetto, quest'ultimo può subentrare nell'impegno per il restante periodo.

In questo caso non si procede al rimborso del sostegno già concesso.

**F) CESSAZIONE ANTICIPATA DELL'IMPEGNO**

Il beneficiario che per scelta non porti a termine il periodo di impegno è tenuto a rimborsare il sostegno ricevuto maggiorato degli interessi legali.

Tuttavia, qualora tale cessazione sia conseguente ad una delle cause di forza maggiore precedentemente indicate od a cessazione definitiva dell'attività agricola dopo aver adempiuto ad una parte significativa dell'impegno (tre anni), la cessazione anticipata dell'impegno avviene senza rimborso del sostegno ricevuto.

**G) CLAUSOLA DI REVISIONE**

Limitatamente alla misura 214 (Pagamenti agroambientali), ai sensi dell'art. 46 del regolamento (CE) n. 1974/2006, è prevista la revisione periodica degli impegni assunti al fine di garantirne l'adeguamento in caso di modifica dei pertinenti criteri o requisiti obbligatori (baseline) qualora questi ultimi diventino più restrittivi degli impegni volontariamente assunti.

*REGIONE AUTONOMA FRIULI VENEZIA GIULIA*

---

I requisiti obbligatori (baseline) sono quelli stabiliti a norma degli artt. 4 e 5 e degli allegati III e IV del regolamento (CE) n. 1782/2003, nonché dei requisiti minimi relativi all'uso di fertilizzanti e prodotti fitosanitari e di altri pertinenti requisiti obbligatori prescritti dalla legislazione nazionale.

È data facoltà al beneficiario di non accettare gli eventuali adeguamenti sopra previsti; in questo caso l'impegno cessa anticipatamente senza obbligo di rimborso per le annualità pregresse.

---



## MISURE FINALIZZATE A PROMUOVERE L'UTILIZZO SOSTENIBILE DEI TERRENI AGRICOLI

### RIFERIMENTO NORMATIVO

**Articolo 36 (a) del regolamento (CE) n. 1698/2005**

### REQUISITI MINIMI

Si conferma che i criteri di condizionalità che incidono sull'attuazione delle seguenti misure:

- (211) indennità a favore di agricoltori delle zone montane,
- (213) indennità natura 2000,
- (214) pagamenti agroambientali,
- (215) pagamenti per il benessere degli animali,
- (221) imboschimento di terreni agricoli,

sono quelli di cui agli articoli 4 e 5 e agli allegati III e IV del regolamento (CE) 1782/2003, del Decreto Ministeriale dd. 21 dicembre 2006, n. 12541, modificato e integrato dal decreto ministeriale n. 13286 del 18/10/2007, e della DGR 374 del 23/02/2007, n. 374.

### MISURA 211 - INDENNITÀ A FAVORE DI AGRICOLTORI DELLE ZONE MONTANE

#### RIFERIMENTO NORMATIVO

**Articolo 36 (a) (i) del regolamento (CE) n. 1698/2005**

Le disposizioni dell'Allegato II, punti 9.3.V.A.1), 9.3.V.B.1), 9.3.V.B.2), 9.3.V.B.3) e 9.3.V.B., secondo trattino, del Regolamento (CE) n. 817/2004 (definizione del contenuto del programma di sviluppo rurale relativamente alla Misura e – Zone svantaggiate) si applicano fino al 31 dicembre 2009. Viene tuttavia a cadere la distinzione tra "A. caratteristiche principali" e "B. altri elementi".

#### FINALITÀ E OBIETTIVI

In Friuli Venezia Giulia il 42,5 % del territorio viene classificato come montuoso e il 19,3 % come collinare, ciò significa che circa il 60% del territorio regionale presenta caratteristiche fisiche, geomorfologiche e climatiche che possono tradursi in svantaggi per l'agricoltura determinati in prima analisi dall'altitudine e dall'acclività del territorio ed in seconda analisi dalle condizioni climatiche e pedologiche.

Due tipi di rischio crescono proporzionalmente allo svantaggio in queste aree deboli della regione:

1. l'abbandono dell'attività agricola, prima causa di degrado ambientale, in quanto viene a mancare lo strumento principale per una gestione sostenibile e continuativa del territorio;
2. l'esodo della popolazione rurale verso le aree di fondovalle e poi verso la pianura, prima causa di degrado delle comunità rurali, in cerca di opportunità lavorative o di una migliore qualità della vita.

Con questa misura si intende attenuare uno degli elementi di debolezza che caratterizza il sistema agricolo regionale nelle zone svantaggiate, compensando gli agricoltori dei costi aggiuntivi e della perdita di reddito derivanti dagli svantaggi naturali che caratterizzano tali aree.

Dette finalità sono funzionali al conseguimento dei seguenti obiettivi:

- ovviare agli svantaggi permanenti dell'agricoltura nelle zone svantaggiate, garantendo nel contempo la permanenza dell'attività agricola e favorendo il mantenimento di una comunità rurale vitale;
- garantire una funzione di presidio territoriale, di cura e di conservazione dello spazio naturale da parte degli operatori agricoli attivi nel territorio;
- mantenere e promuovere sistemi di produzione agricola sostenibili, che tengano particolarmente conto dei requisiti in materia di ambiente.

Tenendo presente l'orizzonte temporale stabilito dall'art. 93 del regolamento CE n. 1698/2005, che consente di conservare i criteri di formulazione degli schemi di aiuto validi per la precedente programmazione fino al 31 dicembre 2009, per i primi anni di applicazione del presente Programma di sviluppo rurale si è ritenuto opportuno mantenere un certo grado di continuità con lo schema già adottato in Regione per il periodo 2000-2006, ed in particolare con l'evoluzione introdotta nel 2006 che prevedeva l'adozione di uno specifico coefficiente di svantaggio aziendale per la graduazione del premio. Nella corrente programmazione oltre alla classificazione in tre aree

## REGIONE AUTONOMA FRIULI VENEZIA GIULIA

omogenee di svantaggio A, B e C, viene quindi confermata l'individuazione di alcuni parametri caratteristici della singola azienda agricola, che concorrono alla definizione di un coefficiente aziendale per definire l'aiuto fino a livello della singola azienda. Rispetto al sistema adottato nel 2006, con lo schema proposto vengono introdotte lievi modifiche al calcolo del coefficiente aziendale, indirizzate ad armonizzare e razionalizzare il meccanismo di calcolo del coefficiente.

**BENEFICIARI**

Imprese agricole iscritte al registro di cui all'art. 8 della legge 29 dicembre 1993, n. 580, nonché imprenditori, enti ed altri soggetti pubblici o privati per i quali non opera l'obbligo d'iscrizione ai sensi dell'art. 84 della legge regionale 9 novembre 1998, n. 13 che soddisfano i seguenti requisiti:

- la sede legale dell'azienda agricola ed il centro aziendale devono essere situati all'interno del territorio amministrativo dei comuni classificati come svantaggiati o parzialmente svantaggiati della Regione ai sensi della Direttiva CEE n. 273/75 ed indicati nell'elenco di cui all'Allegato 2. Ai fini dell'applicazione della misura si definisce come "centro aziendale" il sito che riunisce i fabbricati e gli eventuali allevamenti dove si svolgono in misura prevalente le specifiche attività aziendali. Nel caso di allevamenti si prendono in considerazione gli stabulari degli animali in cui viene detenuto continuativamente per almeno 7 mesi all'anno almeno il 75% delle UBA allevate in azienda;
- almeno il 50% della superficie agricola utilizzata (SAU) dell'azienda deve ricadere all'interno dell'area svantaggiata della Regione delimitata ai sensi della Direttiva CEE n. 273/75 già richiamata nell'Allegato 2. A tal fine si precisa che per il solo calcolo della percentuale della SAU ricadente in area svantaggiata le superfici condotte a pascolo vengono prese in considerazione nei limiti della frazione di 0,25.

**REQUISITI**

Ai fini dell'applicazione della misura, viene definita come "Zona svantaggiata ammissibile" l'area svantaggiata del territorio della Regione delimitata ai sensi della Direttiva CEE n. 273/75 già richiamata nell'Allegato 2.

I beneficiari dell'aiuto devono impegnarsi a condurre una superficie agricola utilizzata (SAU), compresa nella "Zona svantaggiata ammissibile", non inferiore a due ettari, ovvero ad un ettaro nel caso di aziende che in base alla presente misura sono definite come "Aziende orto-floro-frutticole".

Non sono considerate ammissibili agli aiuti le seguenti tipologie di aziende:

- le aziende agricole che ai fini dell'Orientamento Tecnico Economico (Decisione CEE n. 78/463, Decisione della Commissione n. 85/377/CEE e successive modifiche ed integrazioni) sono classificate come "Aziende specializzate in granivori" o "Aziende specializzate nella viticoltura";
- le aziende in cui oltre il 30% della SAU aziendale è investita a vigneto.

**DESCRIZIONE DELL'IMPEGNO****Requisiti minimi**

- I beneficiari dell'aiuto devono rispettare i requisiti di "condizionalità" indicati agli artt. 4 e 5 e agli allegati III e IV del regolamento (CE) 1782/2003, nel decreto ministeriale 21 dicembre 2006, n. 12541, modificato e integrato dal decreto ministeriale n. 13286 del 18/10/2007, nella deliberazione della Giunta regionale dd. 23 febbraio 2007, n. 374, nonché nelle seguenti pratiche agronomiche individuate per ciascun gruppo di colture:

Gruppo colturale	Pratiche agronomiche
Prati	a) almeno uno sfalcio all'anno con asporto della biomassa;
Pascolo	a) idoneo carico a ettaro, tale da non creare danni al cotico erboso e comunque compreso tra 0,20 e 2 UBA/ettaro/anno; b) periodo minimo di pascolo: 60 giorni all'anno; c) controllo periodico delle infestanti erbacee, arbustive ed arboree;
Seminativi (compreso il set-aside)	a) rispetto delle prescrizioni riportate in etichetta per quanto riguarda l'utilizzo dei

## PROGRAMMA DI SVILUPPO RURALE 2007 – 2013

	prodotti chimici per la difesa antiparassitaria e il diserbo;
Fruttiferi	a) rispetto delle prescrizioni riportate in etichetta per quanto riguarda l'utilizzo dei prodotti chimici per la difesa antiparassitaria e il diserbo; b) divieto di effettuare trattamenti fitosanitari durante il periodo della fioritura;
Orticole	a) rispetto delle prescrizioni riportate in etichetta per quanto riguarda l'utilizzo dei prodotti chimici per la difesa antiparassitaria e il diserbo;
Vivaistico e Floricole	a) rispetto delle prescrizioni riportate in etichetta per quanto riguarda l'utilizzo dei prodotti chimici per la difesa antiparassitaria e il diserbo.

**Requisiti specifici della misura**

Il beneficiario deve proseguire l'attività agricola nella "Zona svantaggiata ammissibile" rispettando la superficie minima di impegno per almeno cinque anni a decorrere dal primo pagamento della indennità pena la revoca delle somme erogate. Tuttavia non si procede al recupero qualora l'imprenditore, cessata anticipatamente l'attività agricola, garantisca comunque la continuità di utilizzazione delle superfici interessate, oppure qualora il venir meno dello sfruttamento di tali superfici derivi da una delle cause di forza maggiore previste al c. 1 dell'art. 47 del regolamento (CE) n. 1974/2006. La notificazione dei casi di forza maggiore e le relative prove, accettate dall'autorità competente, vengono trasmesse per iscritto all'autorità competente entro dieci giorni lavorativi dal momento in cui l'imprenditore è in grado di poterlo fare.

Ai beneficiari/richiedenti l'aiuto, è consentito cambiare di anno in anno le particelle oggetto dell'impegno; essi devono in ogni caso assicurare il rispetto della superficie minima di impegno descritta al precedente paragrafo "REQUISITI".

Il beneficiario è tenuto a rendere disponibili all'Amministrazione regionale, per motivi statistici, i dati contabili, in forma anonima, della propria azienda, nonché a fornire i dati necessari per il monitoraggio.

**QUANTIFICAZIONE DELL'AUTO**

L'aiuto consiste in un premio annuale calcolato sulla base della SAU aziendale ricadente nella "Zona svantaggiata ammissibile" definita nel precedente paragrafo "Requisiti".

Al fine della determinazione della superficie agricola utilizzata (SAU), in aggiunta alla superficie eventualmente condotta in proprietà od in affitto, si tiene conto, proporzionalmente alla percentuale nominale spettante, anche di quella comunque utilizzata dal richiedente a titolo di comproprietà, ovvero di affittanze collettive e/o consortili, ovvero di superfici in cui esercita il diritto attivo di uso civico. Conformemente all'art. 64 del regolamento CE n. 1974/2006, che mantiene valide le disposizioni dell'art. 11 del regolamento CE 817/2004 fino al 31 dicembre 2009, le indennità compensative relative a superfici sfruttate in comune da più agricoltori ai fini del pascolo possono essere concesse a ciascuno degli agricoltori, proporzionalmente ai rispettivi usi o diritti d'uso del terreno. Le superfici a pascolo vengono comunque ammesse all'aiuto secondo quanto stabilito al successivo Paragrafo 1.

Il calcolo del premio prende in considerazione l'applicazione di due fasi successive:

- nella prima fase viene determinato il premio base applicando alla SAU aziendale ricadente nella "Zona svantaggiata ammissibile" la digressione prevista dal comma 4, dell'articolo 37 del Regolamento CE n. 1698/2005, mentre l'intensità del premio adottata viene calcolata in base alla localizzazione della SAU nelle tre fasce di svantaggio A, B e C descritte nell'Allegato 3 e all'indirizzo produttivo dell'azienda agricola così come descritto al successivo Paragrafo 2;
- nella seconda fase il premio base determinato come indicato al precedente punto a), viene rimodulato fino al livello aziendale attraverso l'applicazione del Coefficiente di marginalità dell'azienda ( $C_{mg}$ ) che viene descritto in dettaglio nell'Allegato 3.

**1. DIGRESSIONE PER IL CALCOLO DEI PREMI**

Ai fini del calcolo del premio si tiene conto della digressione stabilita dal comma 4 dell'articolo 37 del Regolamento CE n. 1698/2005. Il metodo adottato per l'applicazione della digressione è descritto analiticamente nell'Allegato 3.

## REGIONE AUTONOMA FRIULI VENEZIA GIULIA

Ai fini della digressione dell'aiuto si procede applicando agli ettari di SAU dell'azienda agricola ricadenti nella "Zona svantaggiata ammissibile" e suddivisi nelle singole fasce di svantaggio A, B e C, un fattore di digressione (**dig**) descritto, insieme alla metodologia utilizzata, nell'Allegato 3.

Le superfici a pascolo dell'azienda agricola ricadenti nella "Zona svantaggiata ammissibile", dopo essere state corrette con l'applicazione del fattore di digressione (**dig**), vengono ammesse all'aiuto applicando un coefficiente di 0,40.

## 2. INDIRIZZI PRODUTTIVI

L'aiuto viene assegnato alle aziende agricole che presentano i seguenti indirizzi produttivi:

- a) Aziende orto-floro-frutticole: aziende in cui la superficie investita a vigneto non è superiore al 30% della SAU aziendale e che coltivano una o più delle seguenti colture su una superficie complessiva superiore al 15% della SAU aziendale: frutteto, oliveto, colture orticole, colture floricole, piante officinali, piccoli frutti.
- b) Aziende zootecniche: aziende che non rientrano nella tipologia precedente e che rispettano le seguenti condizioni:
  - allevano animali di specie bovina, bufalina, equina, ovina e caprina;
  - coltivano una superficie minima pari a 2 (due) ettari di superficie foraggiera;
  - mantengono un rapporto UBA/Ha di superficie foraggiera compreso tra 0,25 e 2.
- c) Altre aziende: aziende che non appartengono ad alcuna delle due categorie precedentemente individuate;

L'importo degli aiuti per Indirizzo produttivo e per gruppi di comuni suddivisi per classe di svantaggio A, B e C è individuato dalla Tabella 2.1 qui di seguito.

Tabella 2.1 – Importo dell'indennità compensativa (in euro/ettaro) per classe di indirizzo produttivo e per gruppi di comuni.

	FASCIA DI SVANTAGGIO		
	Comuni Classe A (Euro/Ha)	Comuni Classe B (Euro/Ha)	Comuni Classe C (Euro/Ha)
Aziende orto-floro-frutticole	<b>300</b>	<b>200</b>	<b>100</b>
Aziende zootecniche	<b>300</b>	<b>200</b>	<b>100</b>
Altre aziende	<b>160</b>	<b>120</b>	<b>80</b>

L'elenco dei comuni suddivisi per fasce di svantaggio A, B e C è riportato nella Tabella 2 dell'Allegato 3

## 3. PREMIO INDIVIDUALE

Il premio individuale spettante a ciascuna azienda agricola è calcolato come di seguito:

$$\text{Premio individuale} = (SU_A * G_{i,A} + SU_B * G_{i,B} + SU_C * G_{i,C}) * C_{mg}$$

e dove:

**SU<sub>A</sub>**, **SU<sub>B</sub>** e **SU<sub>C</sub>** sono gli ettari di SAU della singola azienda ricadenti all'interno nella "Zona svantaggiata ammissibile", appartenenti ai comuni A, B e C di cui all'Allegato 3 e determinati applicando il fattore di digressione descritto al Paragrafo 2 dell'Allegato 3;

**G<sub>i,A</sub>**, **G<sub>i,B</sub>** e **G<sub>i,C</sub>** individuano il premio unitario per ettaro spettante nei comuni A, B e C di cui all'Allegato 3 e per ciascun indirizzo produttivo, così come riportato nella precedente Tabella 2.1;

**C<sub>mg</sub>** è il coefficiente di marginalità dell'azienda e descritto in dettaglio nel Paragrafo 4 dell'Allegato 3;

Il massimo aiuto ammissibile a titolo di indennità compensativa per beneficiario è pari a 25.000 Euro/anno.

Non vengono concessi aiuti al di sotto del limite minimo di 400 Euro/anno per beneficiario.

## 4. MASSIMALI DEL PREMIO

In considerazione della necessità di evitare la sovracompensazione dello svantaggio e tenendo conto dei dati rilevati con la rete RICA ed all'interno delle singole O.T.E., coerentemente con l'analisi condotta nel Paragrafo 6 e 7 dell'Allegato 3, i premi da erogare dovranno rispettare i seguenti massimali:

## PROGRAMMA DI SVILUPPO RURALE 2007 – 2013

- il premio medio/Ha dell'insieme delle aziende appartenenti alla O.T.E. "Aziende miste coltivazione-allevamenti" non potrà superare i 371 Euro/Ha, in caso contrario verranno adottate delle riduzioni proporzionali dei premi;  
 - il premio medio/Ha dell'insieme delle aziende appartenenti alla O.T.E. "Aziende specializzate nei seminativi" non potrà superare i 237 Euro/Ha, in caso contrario verranno adottate delle riduzioni proporzionali dei premi.

Il premio per ciascuna azienda non potrà comunque superare l'importo di 600 euro/ha, in caso contrario verranno applicate le dovute riduzioni del premio.

Il premio medio di tutte le indennità compensative non dovrà superare il limite di 200 Euro/Ha. Nel caso del superamento di tale massimale verranno applicate delle riduzioni proporzionali dei premi.

**DESCRIZIONE DEI CONTRATTI IN CORSO**

Le domande relative alla precedente programmazione 2000-2006 a valere sulla misura "e) - zone svantaggiate" di cui al regolamento (CE) n. 1257/1999 e non liquidate entro i termini della precedente programmazione, sono ammesse al finanziamento a carico del FEASR alle condizioni del PSR 2000-2006.

**LOCALIZZAZIONE E DURATA**

La misura si applica per l'intero periodo di programmazione 2007-2013 e nella "Zona svantaggiata ammissibile" individuata dall'area svantaggiata del territorio della Regione delimitato ai sensi della Direttiva CEE n. 273/75 già richiamata nell'Allegato 2.

**INDICATORI**

Tipo di indicatore	Indicatori	Target 2007-2013
Di prodotto	aziende beneficiarie	1.500
	Superficie impegnata	25.300 ha
	Contratti (domande)	1.500
Di risultato	Superficie soggetta a una gestione efficace del territorio che contribuisce con successo: - alla biodiversità - a migliorare la qualità del suolo - a evitare la marginalizzazione e l'abbandono delle terre	25.300 ha
Di impatto	Ripristino della biodiversità:	
	- farmland bird index	n.d.
	- riduzione del tasso di decrescita della popolazione del Re di Quaglie	-18%
	Conservazione di habitat agricoli e forestali di alto pregio naturale:	
	- superficie soggetta a gestione sul totale delle zone Natura 2000	--
	- Superficie che contribuisce al mantenimento della biodiversità individuata attraverso il progetto "Carta della Natura"	7.000 ha
	Miglioramento della qualità dell'acqua	--
Contributo all'attenuazione dei cambiamenti climatici	--	

REGIONE AUTONOMA FRIULI VENEZIA GIULIA

---

## **MISURA 213 - INDENNITÀ NATURA 2000**

### **RIFERIMENTO NORMATIVO**

**Articolo 36 (a) (iii) e 38 del regolamento (CE) n. 1698/2005**

### **FINALITÀ E OBIETTIVI**

Le Direttive 79/409/CEE e 92/43/CEE (Natura 2000) hanno previsto l'istituzione di ZPS e SIC all'interno dei quali proteggere e tutelare le specie vegetali e animali individuate dalle direttive sopra citate.

A livello regionale vanno pertanto adottate apposite norme di salvaguardia e misure di conservazione volte a imporre specifici vincoli per la tutela degli habitat e delle specie. Nelle aree agricole tali vincoli possono costituire un onere o una limitazione per i conduttori dei terreni nello svolgimento delle normali attività agricole.

La presente misura è pertanto finalizzata ad indennizzare i conduttori dei terreni agricoli ubicati nelle zone individuate ai sensi delle Direttive 79/409/CEE e 92/43/CEE in conseguenza dei vincoli imposti dalle misure di salvaguardia e di conservazione dei SIC e delle ZPS ove tali misure siano state definite.

I vincoli attualmente vigenti in Regione sono stabiliti dall'art. 22 della legge regionale 25/8/2006, n. 17 e riguardano i seguenti divieti:

- di sfalcio dei prati e dei prati-pascoli nel periodo compreso tra il 15 aprile e il 15 luglio, fatti salvi i terreni oggetto delle misure del Piano di sviluppo rurale per la programmazione 2000-2006;
- di pascolo con carico superiore a 2 UBA/ha/anno, fermo restando l'obbligo, per chi effettui il pascolo transumante con più di 300 capi, di effettuare una preventiva dichiarazione all'Ispettorato forestale competente, con le medesime modalità previste dall'articolo 29, comma 7, del regolamento forestale approvato con decreto del Presidente della Regione 12 febbraio 2003, n. 032/Pres. (Regolamento forestale per la salvaguardia e l'utilizzazione dei boschi e per la tutela dei terreni soggetti a vincolo idrogeologico), e comunque il divieto assoluto di pascolo tra l'1 marzo e il 15 luglio;
- di dissodamento o qualsiasi intervento atto ad alterare il suolo, il cotico vegetale e la composizione floristica dei prati naturali e seminaturali di cui alla legge regionale 29 aprile 2005, n. 9 (Norme regionali per la tutela dei prati stabili naturali). Tale divieto non è indennizzabile in quanto già contenuto nella LR 9/2005.

Le imposizioni e le limitazioni sopra descritte, per i fondi in concessione demaniale, entrano in vigore alla data di scadenza delle concessioni in essere (c. 5, art. 22, LR 17/2006).

Una descrizione dettagliata dello stato di attuazione delle direttive "Natura 2000" nella regione è contenuta nel paragrafo 3.1.4. "Ambiente e gestione del territorio", ed in particolare al sottoparagrafo "Rete Natura 2000 - Biodiversità naturalistica e dei sistemi agricoli e silvicoli ad elevata valenza naturale".

### **BENEFICIARI**

Le imprese agricole iscritte al registro di cui all'art.8 della legge 29 dicembre 1993, n. 580, nonché gli imprenditori, gli enti e gli altri soggetti pubblici o privati per i quali non opera l'obbligo d'iscrizione ai sensi dell'art. 84 della legge regionale 9 novembre 1998, n. 13 che conducono nella regione una unità tecnico-economica per la quale vengono assunti gli specifici impegni agroambientali.

### **REQUISITI MINIMI**

Il regolamento (CE) n. 1782/2003 ed in particolare gli artt. 4 e 5 e gli allegati III e IV, attuati con decreto ministeriale 21 dicembre 2006, n. 12541, modificato e integrato dal decreto ministeriale n. 13286 del 18/10/2007, e recepiti a livello regionale con deliberazione della Giunta regionale dd. 23 febbraio 2007, n. 374 ed in particolare l'allegato 1, Atto A1 e Atto A5.

### **DESCRIZIONE DELL'IMPEGNO**

Il beneficiario è tenuto a rispettare le norme di salvaguardia e di conservazione dei siti Natura 2000. L'impegno è quinquennale e l'indennità viene corrisposta annualmente sulle superfici soggette a vincolo e sulla base degli svantaggi individuati nel successivo paragrafo "Quantificazione dell'aiuto". La superficie minima per la quale è possibile richiedere l' indennità è 0,1 ha.

---

## PROGRAMMA DI SVILUPPO RURALE 2007 – 2013

**QUANTIFICAZIONE DELL'AUTO**

L'aiuto è corrisposto per unità di superficie secondo la tabella sottoriportata:

<b>DIVIETI</b>	<b>INDENNITÀ €/ha/anno</b>
lo sfalcio dei prati e dei prati-pascoli nel periodo compreso tra il 15 aprile e il 15 luglio	110
il pascolo con carico superiore a 2 UBA/ha/anno e nel periodo tra l'1 marzo e il 15 luglio	90

I calcoli agronomici ed economici di giustificazione dei premi sono riportati in Allegato 6.

**LOCALIZZAZIONE E DURATA**

La misura si applica nei siti Natura 2000 evidenziati all'allegato 4, limitatamente a quelli in cui vigono misure di salvaguardia o di conservazione, per il periodo di programmazione 2007-2013.

**INDICATORI**

<b>Tipo di indicatore</b>	<b>Indicatori</b>	<b>Target 2007-2013</b>
Di prodotto	aziende beneficiarie	490
	superficie impegnata	1.770 ha
	Contratti (domande)	490
Di risultato	Superficie soggetta a una gestione efficace del territorio che contribuisce con successo: - alla biodiversità e alla salvaguardia di habitat agricoli di alto pregio naturale	1.770 ha
Di impatto	Ripristino della biodiversità:	
	- farmland bird index	n.d.
	- riduzione del tasso di decrescita della popolazione del Re di Quaglie	--
	Conservazione di habitat agricoli e forestali di alto pregio naturale:	
	- superficie soggetta a gestione sul totale delle zone Natura 2000	--
	- superficie che contribuisce al mantenimento della biodiversità individuata attraverso il progetto "Carta della Natura"	330 ha
	Miglioramento della qualità dell'acqua	--
Contributo all'attenuazione dei cambiamenti climatici	--	

REGIONE AUTONOMA FRIULI VENEZIA GIULIA

## MISURA 214 - PAGAMENTI AGROAMBIENTALI

### RIFERIMENTO NORMATIVO

**Articoli 36 (a) (iv) e 39 del regolamento (CE) n. 1698/2005**

### FINALITÀ E OBIETTIVI

L'importanza economica e sociale dell'agricoltura è in progressiva diminuzione da diversi decenni: gli addetti all'agricoltura sono diventati una minoranza tant'è che nell'UE meno del 10% della popolazione attiva è occupata nel settore agricolo;

il settore produce meno del 5% del PIL.

Il settore agricolo, insieme alla silvicoltura, mantiene tuttavia un fondamentale ruolo nella gestione e conservazione dell'ambiente rurale e delle sue risorse naturali, dal momento che interessa più dell'80% della superficie totale.

In Friuli Venezia Giulia la SAU copre una superficie di 218812 ha, pari al 73% della SAT ed al 28% del territorio regionale (dati del 2003). Di questa il 77% (pari a quasi 170000 ha) è impegnata a seminativo, che costituisce quindi la forma di uso del suolo più diffusa e localizzata quasi esclusivamente in pianura. Le colture legnose agrarie costituiscono il 12% della SAU (pari a 26000 ha); tra queste il vigneto rappresenta la coltura più importante. La frutticoltura è diffusa quasi esclusivamente in pianura, mentre la viticoltura è diffusa sia in pianura che nell'area collinare del Friuli orientale.

I prati permanenti e i pascoli, invece, rappresentano la forma di uso del suolo più diffusa in montagna, occupando l'11,2% della SAU (pari a quasi 25000 ha); tale superficie è in costante diminuzione a causa dell'abbandono dell'agricoltura di montagna.

L'analisi SWOT relativa alle aree tematiche "ambiente" e "qualità della vita e sviluppo rurale sostenibile", mostra, tra gli altri, i seguenti punti di debolezza:

- Vulnerabilità idrogeologica del territorio
- Bassa capacità di attenuazione degli inquinanti da parte dei suoli di parte del territorio regionale
- Riduzione della superficie agricola in area montana con conseguente riduzione della varietà del paesaggio
- Impoverimento della biodiversità e dei paesaggi delle aree agricole della pianura
- Bassa efficienza del sistema irriguo regionale
- Agricoltura di carattere intensivo con limitata chiusura dei cicli a livello locale, ad alto uso di input (acqua e fertilizzanti) e che impoverisce i suoli di sostanza organica
- Limitata produzione di energia da fonti rinnovabili da agricolture e foreste
- Senilizzazione e diminuzione della popolazione rurale nelle zone marginali di montagna con forte diminuzione degli attivi.

Tutto ciò premesso, risulta evidente che l'agricoltura, negli ultimi decenni, ha perso importanza sotto l'aspetto meramente produttivo ed occupazionale, mentre è sempre più importante il ruolo che assume nei seguenti aspetti:

- gestione sostenibile del territorio: conservazione della biodiversità, tutela e diffusione di sistemi agroforestali ad alto valore naturale, tutela e miglioramento qualitativo delle componenti ambientali acqua, suolo e aria;
- qualità dei prodotti agricoli sotto l'aspetto organolettico, della salubrità e della tipicità.

Con questa misura si intende pertanto incentivare e promuovere forme di gestione dei terreni agricoli che favoriscano la salvaguardia, la tutela e il miglioramento degli ambienti naturali e seminaturali, del paesaggio, delle risorse naturali (acqua, suolo e biodiversità), della diversità genetica sia animale che vegetale, del miglioramento qualitativo dei prodotti agricoli con particolare riferimento alla salubrità degli stessi.

### BENEFICIARI

Salvo specifiche disposizioni individuate nelle singole azioni, beneficiano dei pagamenti agroambientali le imprese agricole iscritte al registro di cui all'art.8 della legge 29 dicembre 1993, n. 580, nonché gli imprenditori, gli enti e gli altri soggetti pubblici o privati per i quali non opera l'obbligo d'iscrizione ai sensi dell'art. 84 della legge regionale 9 novembre 1998, n. 13 che conducono nella regione una unità tecnico-economica per la quale vengono assunti specifici impegni agroambientali.



**REQUISITI MINIMI**

I requisiti minimi che gli imprenditori agricoli beneficiari delle "Misure finalizzate a promuovere l'utilizzo sostenibile dei terreni agricoli" sono tenuti a rispettare sono:

1. le norme obbligatorie stabilite in applicazione degli artt. 4 e 5 e dagli allegati III e IV del regolamento (CE) n. 1782/2003, del Decreto Ministeriale n. 12541 del 21 dicembre 2006 recante disposizioni nazionali applicative del regime di condizionalità modificato con decreto ministeriale n. 13286 del 18/10/2007 nonché della DGR 374 dd 23/02/2007 di recepimento del suddetto Decreto;
2. le norme relative all'uso di fertilizzanti, ed in particolare:
  - Direttiva 91/676/CEE relativa alla protezione delle acque dall'inquinamento provocato dai nitrati provenienti da fonti agricole;
  - Legge n. 574 del 11 novembre 1996 – "Nuove norme in materia di utilizzazione agronomica delle acque di vegetazione e di scarichi dei frantoi oleari";
  - Decreto MiPAF del 6 luglio 2005 – "Criteri e norme tecniche generali per la disciplina regionale dell'utilizzazione agronomica delle acque di vegetazione e degli scarichi dei frantoi oleari, di cui all'articolo 38 del decreto legislativo 11 maggio 1999 n. 152";
  - Decreto legislativo n. 99 del 27 gennaio 1992 – "Attuazione della Direttiva 86/278/CEE concernente la protezione dell'ambiente, in particolare del suolo, nell'utilizzazione dei fanghi di depurazione in agricoltura";
  - Decreto legislativo n. 59 del 18 febbraio 2005 – "Attuazione integrale della direttiva 96/61/CE relativa alla prevenzione e riduzione integrate dell'inquinamento";
  - Decreto legislativo n.152 del 3 aprile 2006 - "Norme in materia ambientale";
  - Decreto Ministeriale del 19 aprile 1999 - "Approvazione del codice di buona pratica agricola";
  - Decreto Interministeriale del 7 aprile 2006 - "Criteri e norme tecniche generali per la disciplina regionale dell'utilizzazione agronomica degli effluenti di allevamento, di cui all'articolo 38 del decreto legislativo 11 maggio 1999, n. 152 (ora articolo 112 del decreto legislativo n. 152 del 2006)";
  - DPR n. 272 del 30 agosto 2007 - "Direttiva 91/676/CE, art. 5 e LR 17/2006, art. 19. Programma d'azione per la zona vulnerabile da nitrati di origine agricola del Comune di Montebelluna Valcellina. Approvazione",
3. le norme relative all'uso di prodotti fitosanitari, ed in particolare:
  - Decreto legislativo n. 194 del 17 marzo 1995 - "Attuazione della Dir. 91/414/CEE in materia di immissione in commercio di prodotti fitosanitari"
  - DPR del 23 aprile 2001, n. 290 - "Regolamento di semplificazione dei procedimenti di autorizzazione alla produzione, alla immissione in commercio e alla vendita di prodotti fitosanitari e relativi coadiuvanti (n. 46, allegato 1, L 59/1997)";
  - DPR del 24 maggio 1988, n. 236 – "Attuazione della direttiva CEE numero 80/778 concernente la qualità delle acque destinate al consumo umano, ai sensi dell'art. 15 della L. 16 aprile 1987, n. 183";
  - Circolare MiPAF 30/10/2002 – "Modalità applicative dell'art. 42 del decreto del Presidente della Repubblica 23.04.2001, n. 290, relativo ai dati di produzione, esportazione, vendita ed utilizzo di prodotti fitosanitari e coadiuvanti di prodotti fitosanitari";
  - Decreto legislativo n.152 dell'3 aprile 2006 - "Norme in materia ambientale";In funzione delle norme sopra elencate, gli impegni si traducono in:
  - obbligo di possedere una licenza per l'uso di prodotti fitosanitari con le modalità ed alle condizioni previste dal DPR del 23 aprile 2001, n. 290;
  - obbligo di seguire appositi corsi di formazione propedeutici all'ottenimento della licenza per l'uso di prodotti fitosanitari, con le modalità ed alle condizioni previste dal DPR del 23 aprile 2001 n. 290;
  - obbligo di detenere i prodotti fitosanitari in condizioni di sicurezza con le modalità ed alle condizioni previste dal DPR del 23 aprile 2001 n. 290;
  - obbligo della verifica funzionale dell'attrezzatura per l'irrorazione con rilascio almeno quinquennale di un attestato emesso da un tecnico specializzato;
  - l'obbligo del rispetto delle disposizioni sull'uso di pesticidi nelle vicinanze di corpi idrici o altri luoghi sensibili secondo quanto disposto dal decreto legislativo n.152/2006, ed in particolare gli articoli 93 e 94.
4. Altri pertinenti requisiti obbligatori:

## REGIONE AUTONOMA FRIULI VENEZIA GIULIA

- obbligo del rispetto delle norme in materia di gestione dei rifiuti e di bonifica dei siti inquinati come previsto dal decreto legislativo n.152/2006, ed in particolare la parte IV;
- obbligo del rispetto del vincolo sulla durata massima della monosuccessione previsto dal DM 21 dicembre 2006, n. 12541, come modificato con DM 13286 del 18/09/2007;
- obbligo del rispetto dei carichi minimo/massimo di UBA/ha/anno sulle superfici soggette a pascolo previsto dal DM 21 dicembre 2006, n. 12541, come modificato con DM 13286 del 18/09/2007.

Per le misure pluriennali del PSR 2000-2006 per le quali vige l'obbligo del rispetto della usuale buona pratica agricola (UBPA), a norma del regolamento (CE) n. 1257/1999 e del regolamento (CE) n. 817/2004, continuano ad applicarsi tali requisiti minimi (UBPA).

**OBBLIGHI DEI BENEFICIARI**

Il beneficiario è tenuto a svolgere, per il periodo previsto dalle singole azioni, le attività agroambientali per le quali ha assunto un impegno, pena la revoca dell'aiuto.

Non si procede alla revoca qualora l'impegno agroambientale cessi per cause di forza maggiore (art.47 regolamento (CE) n. 1974/2006).

Il beneficiario è inoltre tenuto a rendere disponibili all'Amministrazione regionale, per motivi statistici, i dati contabili, in forma anonima, della propria azienda, nonché a fornire i dati necessari per il monitoraggio.

**SOGLIA MINIMA DI INTERVENTO**

Non sono ammesse al pagamento domande afferenti alle Misure agroambientali per importi inferiori a 400 euro/anno.

**TIPOLOGIA DEGLI INTERVENTI**

Nella tabella sottostante viene riportata la suddivisione della misura nelle varie sottomisure ed azioni previste nonché l'incidenza di ogni azione sul valore finanziario della misura 214. Si precisa che tale valore ha un significato puramente indicativo e non vincolante sulla spesa finale di ciascuna azione.

SOTTOMISURE	AZIONI	%
1. Agricoltura a basso impatto ambientale	Azione 1 - Produzione biologica	12
	Azione 2 – Conduzione sostenibile dei seminativi e dei fruttiferi	37
	Azione 3 - Mantenimento dei prati	23
	Azione 4 - Mantenimento dei pascoli	14
	Azione 5 – Allevamento di razze animali di interesse locale in via di estinzione	1
	Azione 6 – Conservazione di specie vegetali locali di interesse agrario in via di estinzione	< 1
	Azione 7 - Recupero e/o conservazione della frutticoltura estensiva	1
2. Agricoltura che fornisce specifici servizi ambientali	Azione 1 – Costituzione, manutenzione di habitat naturali e seminaturali anche a fini faunistici	12

La misura prevede l'assunzione di impegni tendenti al raggiungimento delle finalità e degli obiettivi definiti nelle singole azioni. A fronte di tali impegni viene corrisposto un aiuto per unità di superficie ovvero per unità bestiame adulto (UBA).

Gli impegni vengono assunti per una durata di 5 anni.

La liquidazione dell'aiuto avviene mediante pagamenti annuali per l'intero periodo di impegno.

I premi previsti dalle azioni della presente misura commisurati a superficie non sono cumulabili tra loro per le medesime superfici impegnate. Sono invece cumulabili le azioni che prevedono un premio a superficie con quelle che prevedono un premio per UBA.

Le azioni della misura 214 non sono cumulabili con la misura 213 "Indennità Natura 2000".

Inoltre le azioni della misura 214 sono cumulabili con la misura 211 "Indennità a favore di agricoltori delle zone montane".

Il premio per la manutenzione di siepi, anche alberate e piccole superfici boscate, stagni e laghetti di acqua

## PROGRAMMA DI SVILUPPO RURALE 2007 – 2013

dolce e risorgive, sistemi macchia radura (sottomisura 2, azione 1, sottoazione 1) è cumulabile con il premio per la costituzione di siepi, anche alberate e piccole superfici boscate, stagni e laghetti di acqua dolce, sistemi macchia radura (misura 216, azione 2).

Le azioni previste dalla presente misura non sono cumulabili con il pagamento supplementare previsto all'art. 69 del regolamento (CE) n. 1782/2003.

**DESCRIZIONE DI TUTTI I CONTRATTI IN CORSO**

I contratti in corso dal periodo precedente afferiscono al regolamento (CE) n. 1257/1999, art. 22, 23, 24 Capo VI, Titolo II "Misure agroambientali", finanziate con fondi comunitari (cofinanziamento).

Per tali contratti è possibile optare per il regime di aiuti previsto dal presente Programma di sviluppo rurale, a partire dall'anno di apertura dei nuovi bandi ed a seguito della presentazione della domanda di rinnovo dell'impegno, redatta in base ad apposita modulistica, dando inizio ad un nuovo periodo di impegno. Con apposito atto regolamentare verranno specificate le possibilità e le modalità di trasferimento degli impegni relativi alle azioni previste dal Piano di Sviluppo Rurale 2000-2006.

All'atto della domanda il richiedente dovrà:

- assumere gli obblighi previsti dai Pagamenti agroambientali definiti nell'ambito del presente programma;
- dichiarare la superficie interessata dalle misure nel rispetto di quanto stabilito dalle procedure per l'attuazione dei Pagamenti agroambientali;
- dichiarare eventuali trasformazioni degli impegni precedentemente assunti nel rispetto di quanto stabilito dalle procedure per l'attuazione dei Pagamenti agroambientali.

Ai sensi dell'art. 3 par. 2 del regolamento (CE) n. 1320/2006 i contratti in corso, non trasformati in impegni previsti dal presente Piano di Sviluppo Rurale come sopra descritto, sono comunque ammissibili al finanziamento con il nuovo periodo di programmazione.

**INDICATORI**

Tipo di indicatore	Indicatori	Target 2007-2013
Di prodotto	aziende beneficiarie	4095
	superficie totale impegnata	35440 ha
	Contratti (domande)	4095
	superficie fisica impegnata	35440 ha
	Azioni legate alle risorse genetiche	2
Di risultato	Superficie soggetta a una gestione efficace del territorio che contribuisce con successo:	
	- alla biodiversità e alla salvaguardia di habitat agricoli di alto pregio naturale	35440ha
	- a migliorare la qualità dell'acqua	17410 ha
	- ad attenuare i cambiamenti climatici	2670 ha
	- a migliorare la qualità del suolo	35310ha
- a evitare la marginalizzazione e l'abbandono delle terre	18030 ha	
Di impatto	Ripristino della biodiversità:	
	- farmland bird index	n.d.
	- riduzione del tasso di decrescita della popolazione del Re di Quaglie	-25%
	Conservazione di habitat agricoli e forestali di alto pregio naturale:	
	- superficie soggetta a gestione sul totale delle zone Natura 2000	--
	- superficie che contribuisce al mantenimento della biodiversità individuata attraverso il progetto "Carta della Natura"	7800 ha
Miglioramento della qualità dell'acqua:		

## REGIONE AUTONOMA FRIULI VENEZIA GIULIA

	- variazione % nel bilancio lordo dei nutrienti (kg/ha) delle superfici sovvenzionate	-30%
	- variazione % nel bilancio lordo dei nutrienti (kg/ha) a livello regionale	-3%
	Contributo all'attenuazione dei cambiamenti climatici:	
	- aumento della produzione di energia rinnovabile	--

L'indicatore "superficie fisica soggetta al sostegno agroambientale" QCMV36 non è stato inserito perché è identico all'indicatore QCMV35 "superficie totale interessata dal sostegno agroambientale".

## INDICATORI SPECIFICI

Tipo di indicatore	Indicatori specifici	Target 2007-2013
Di prodotto	Nidi artificiali installati	160
	Nidi naturali tutelati	100
	Capi impegnati	UBA 630
Di risultato	Superficie soggetta a una gestione efficace del territorio che contribuisce con successo:	
	-alla biodiversità e alla salvaguardia di habitat agricoli di alto pregio naturale	UBA 630
	- a evitare la marginalizzazione e l'abbandono delle terre	UBA 260

## CONTRIBUTO DELLE SINGOLE AZIONI AGLI INDICATORI DI IMPATTO

	Ripristino della biodiversità	Conservazione degli habitat agricoli e forestali di alto pregio naturale	Miglioramento della qualità dell'acqua	Contributo all'attenuazione dei cambiamenti climatici
Sottomisura 1, Azione 1	**	***	***	*
Sottomisura 1, Azione 2	***	**	**	--
Sottomisura 1, Azione 3	**	***	*	--
Sottomisura 1, Azione 4	**	***	*	--
Sottomisura 1, Azione 5	***	--	--	--
Sottomisura 1, Azione 6	***	--	--	--
Sottomisura 1, Azione 7	***	***	*	--
Sottomisura 2, Azione 1	***	***	**	**

\*: contributo scarso

\*\*\*: contributo medio

\*\*\*: contributo alto

**SOTTOMISURA 1 - AGRICOLTURA A BASSO IMPATTO AMBIENTALE****FINALITÀ E OBIETTIVI**

La presente sottomisura viene attivata al fine di limitare l'impatto dell'agricoltura:

- sulle acque superficiali e sotterranee, riducendo gli apporti delle concimazioni, dei fitofarmaci e dei diserbanti;
- sulle condizioni del suolo, limitando i fenomeni di erosione e di alterazione del contenuto di sostanza organica;
- sulla biodiversità degli agroecosistemi e degli ecosistemi naturali.

Il raggiungimento dell'obiettivo di cui sopra, ossia la protezione delle risorse idriche, del suolo e della biodiversità, permette inoltre di perseguire anche un altro fine, cioè il miglioramento generale della qualità delle produzioni agricole, soprattutto in riferimento alla salubrità delle stesse.

**OBIETTIVO ACQUE**

L'impatto dell'agricoltura intensiva a carico del sistema delle acque superficiali e sotterranee è da imputarsi principalmente a due elementi: i fertilizzanti e i prodotti fitosanitari.

L'acqua è una risorsa rinnovabile ma in maniera limitata ed è pertanto un bene da tutelare e da gestire in maniera oculata. In questo senso la direttiva comunitaria sulle acque 2000/60/CE mira a prevenire il degrado delle acque superficiali e sotterranee e a migliorarne lo stato.

In Regione la qualità delle acque dolci superficiali, rilevata dall'ARPA sulla base dei parametri macrodescrittori e addizionali (D. Lgs. 152/99), risulta buona.

Diverso invece è il risultato del monitoraggio delle acque sotterranee regionali: a causa delle elevate concentrazioni di erbicidi o di loro metaboliti, la qualità delle stesse è scadente soprattutto nelle aree della bassa pianura. Le contaminazioni riscontrate più frequentemente sono ovviamente riferite alle falde meno protette, presenti in sottosuoli fessurati o costituiti da materiale incoerente come sabbie e ghiaie (Alta pianura friulana). I contaminanti derivano prevalentemente da attività industriali (metalli pesanti e solventi organici), attività agricole (residui di fitofarmaci e nitrati), depositi di rifiuti.

Tra gli obiettivi fondamentali enunciati nel regolamento (CE) n. 1698/2005, vi è quello di favorire le forme di gestione del territorio che contribuiscono allo sviluppo sostenibile incoraggiando gli imprenditori agricoli ad impiegare metodi di utilizzazione del suolo compatibili con la salvaguardia dell'ambiente naturale, del paesaggio e la protezione delle risorse naturali, tra le quali l'acqua.

Nel contesto dei "Pagamenti agroambientali", la sottomisura "Agricoltura a basso impatto ambientale" si inserisce nell'ottica complessiva di valorizzare forme di gestione dei terreni agricoli che tutelino le risorse naturali. Al fine di preservare la qualità delle acque superficiali e di falda si intende favorire l'impiego dei metodi di agricoltura biologica, la conduzione sostenibile dei seminativi e dei fruttiferi, la conversione dei seminativi in prati e pascoli e la realizzazione di fasce inerbite ai bordi delle aree coltivate.

**OBIETTIVO SUOLO**

Il passaggio da un'agricoltura di tipo estensivo ad una di tipo intensivo ha determinato la quasi completa sostituzione dei concimi organici con i concimi chimici di sintesi, l'abbandono della rotazione agraria, l'introduzione di lavorazioni del suolo più impattanti e più frequenti.

Queste tecniche hanno comportato nel corso degli anni un progressivo deterioramento delle condizioni fisico-chimiche e microbiologiche del suolo nonché una diminuzione del contenuto in sostanza organica. Ciò ha provocato sui terreni un aumento del compattamento e dell'erosione, il danneggiamento della struttura e della stabilità del suolo con conseguente riduzione della capacità di ritenzione idrica, dell'attività biologica e della ritenzione e scambio di sostanze nutritive.

La diminuzione di fertilità dovuta alla perdita di sostanza organica combinata all'erosione innesca un ciclo vizioso poiché spinge ad utilizzare più concimi e ad intensificare le lavorazioni meccaniche per mantenere rese elevate.

L'interesse verso la tutela del suolo, che rappresenta una risorsa limitata attualmente sotto pressione dal punto di vista ambientale, trova fondamento nella Decisione N. 1600/2002/CE del 22 luglio 2002 che istituisce il sesto programma comunitario di azione in materia di ambiente. Per favorire la conservazione e protezione della risorsa "suolo", si attivano le seguenti azioni a basso impatto ambientale: l'introduzione o il mantenimento dei metodi di agricoltura biologica, la conduzione sostenibile dei seminativi e dei fruttiferi con la possibilità di convertire i seminativi in prati e pascoli e di costituire fasce inerbite, il mantenimento dei prati, il recupero e mantenimento dei

REGIONE AUTONOMA FRIULI VENEZIA GIULIA

---

pascoli e l'introduzione di colture erbacee poliennali da biomassa per la produzione di energia.

#### **OBIETTIVO BIODIVERSITÀ**

La moderna agricoltura intensiva è stata una delle principali cause del declino della biodiversità; questo declino è dovuto sia all'eliminazione di habitat e biotopi, sia all'interferenza esercitata dall'uomo su di essi.

Questo processo ha interessato anche la pianura friulana in cui l'estendersi della monocoltura e di pratiche colturali legate ad una forte meccanizzazione e all'uso talvolta esagerato di concimi chimici, pesticidi, erbicidi, ecc. nonché la realizzazione diffusa di riordini fondiari, ha portato a una diffusa perdita degli habitat naturali (boschi planiziali, prati, zone umide di risorgiva, ecc.), e degli habitat semi-naturali (siepi, boschetti, fossi, fasce prative, ecc), inquinato l'ambiente e sensibilmente danneggiato la fauna selvatica.

Ma la perdita di biodiversità non si evidenzia solo nella perdita di certi habitat, con le piante e gli animali ad essi legati; essa si manifesta anche con l'abbandono dell'allevamento di razze animali locali meno produttive di altre ed ora minacciate di estinzione, oppure specie, varietà, ecc. vegetali autoctone la cui coltivazione è stata abbandonata e che ora sono minacciate di estinzione.

Favorendo l'introduzione o il mantenimento dei metodi di agricoltura biologica, la conduzione sostenibile dei seminativi e dei fruttiferi con la possibilità di convertire i seminativi in prati e pascoli e di costituire fasce inerbite, il recupero e/o conservazione della frutticoltura estensiva, il mantenimento dei prati e dei pascoli, l'allevamento di razze animali di interesse locale in via di estinzione, la conservazione di varietà vegetali locali di interesse agrario in via di estinzione, la sottomisura "Agricoltura a basso impatto ambientale" sostiene in maniera diretta o indiretta la salvaguardia della biodiversità.

---

**Azione 1 – Produzione biologica****FINALITÀ E OBIETTIVI**

Si ritiene che i metodi di produzione biologica dei prodotti agricoli e zootecnici siano in grado di creare e conservare agroecosistemi caratterizzati da biocenosi simili a quelle degli ecosistemi naturali complessi, contribuendo in tal modo a:

- preservare le risorse idriche superficiali e profonde attraverso la riduzione dell'utilizzo di concimi e fitofarmaci chimici di sintesi;
- preservare la fertilità dei suoli attraverso l'estensivizzazione delle produzioni, la maggiore copertura vegetale del suolo, l'utilizzo di tecniche agronomiche a maggior valenza agroambientale;
- favorire la biodiversità animale e vegetale attraverso la diversificazione del paesaggio rurale, il recupero di specie e varietà locali, il ripristino o mantenimento degli equilibri naturali del sistema agroambientale;
- attenuare i cambiamenti climatici attraverso l'impiego di tecniche agronomiche e di allevamento volte a ridurre le emissioni ammoniacali ed a fissare il carbonio atmosferico.

L'agricoltura biologica favorisce una gestione agricola a basso impatto ambientale promuovendo la riduzione dell'utilizzo dei prodotti di sintesi e del consumo energetico, il recupero di tecniche agronomiche ad alta valenza ambientale quali la rotazione delle colture e la costituzione o il ripristino degli elementi marginali dell'agroecosistema (siepi, boschetti, ecc.), una maggior attenzione al benessere degli animali, ecc.

Gli obiettivi operativi che si intendono perseguire con la presente azione sono i seguenti:

- incentivare la diffusione dei metodi di produzione biologica, caratterizzati da un basso impatto sull'ambiente e da elevate potenzialità per la conservazione dello spazio naturale;
- sostenere produzioni che danno elevate garanzie di salubrità e di qualità dei prodotti.

**BENEFICIARI**

Imprenditori agricoli iscritti all'elenco regionale degli operatori dell'agricoltura biologica di cui all'art. 4 della LR 24 luglio 1995, n. 32, - Disciplina e promozione dell'agricoltura biologica nel Friuli Venezia Giulia, ovvero imprenditori agricoli che, al momento della domanda di adesione all'azione, abbiano presentato la prima notifica di inizio attività produttiva con il metodo biologico ai sensi del regolamento (CEE) 2092/91. La corresponsione dell'aiuto è comunque subordinata all'iscrizione definitiva nell'elenco di cui sopra.

**DESCRIZIONE DELL'IMPEGNO****Sottoazione 1: introduzione o mantenimento dei metodi di agricoltura biologica**

Il beneficiario è tenuto ad adottare e a mantenere, per il periodo di impegno quinquennale, il metodo di produzione biologico di cui al regolamento (CEE) n. 2092/1991 del Consiglio del 24/06/1991, e successive modificazioni, nonché ad osservare le prescrizioni previste dai relativi disciplinari emanati dall'organismo di controllo prescelto.

La superficie minima di adesione è pari a 0,5 ha.

Il beneficiario è inoltre tenuto a conservare copia delle schede prescritte dal regolamento (CEE) n. 2092/91 del Consiglio del 24/06/1991.

L'iscrizione all'albo e le superfici impegnate è attestata annualmente dall'ERSA, mentre l'osservanza delle norme di cui al regolamento (CEE) n. 2092/91 del Consiglio del 24/06/1991, sulle medesime superfici, è attestata annualmente dall'organismo di controllo prescelto.

**QUANTIFICAZIONE DELL'AIUTO**

Gli aiuti sono concessi per unità di superficie agricola utilizzata (SAU) e sono differenziati per categoria di colture. L'entità degli aiuti è riportata nella tabella seguente; i relativi calcoli agronomici ed economici di giustificazione sono riportati nell'Allegato 6.

## REGIONE AUTONOMA FRIULI VENEZIA GIULIA

COLTURA	€/ha/anno
Seminativi	200
Ortaggi	420
Vite	650
Olivo	400
Fruttiferi, piccoli frutti ed altre perenni specializzate	700

I premi previsti dalla presente sottoazione non sono cumulabili con i premi previsti dalle altre azioni della misura 214 per le medesime superfici impegnate. Sono invece cumulabili con le azioni che prevedono un premio per animale.

Fatto salvo il rispetto dei massimali previsto dall'allegato del regolamento (CE) n. 1698/2005, il beneficiario può richiedere il seguente premio aggiuntivo:

**Premio aggiuntivo per l'installazione di nidi artificiali**

È previsto il premio aggiuntivo di 80 euro/ettaro/anno; la soglia minima di intervento per l'adesione è di almeno 6 nidi per uccelli e 2 cassette per pipistrelli per ettaro. Il beneficiario si impegna a:

- curare l'installazione, entro il 31 maggio del primo anno di impegno, dei nidi artificiali per uccelli e delle cassette per chiroterteri e la loro sostituzione in caso di rottura o perdita;
- mantenere i nidi artificiali in buona efficienza per il periodo di 5 anni.

Le tipologie di nidi e cassette e le modalità per l'installazione verranno precisate in apposito regolamento.

**Sottoazione 2: zootecnia biologica****DESCRIZIONE DELL'IMPEGNO**

Il beneficiario è tenuto ad adottare ed a mantenere il metodo delle produzioni animali biologiche, di cui al regolamento (CEE) n. 2092/91 (mod. in particolare dal regolamento (CE) 1804/1999), nonché, come previsto dall'art. 1 c. 2 del regolamento (CEE) 2092/91, ad osservare le norme nazionali in materia o, in mancanza di queste, norme private accettate o riconosciute dall'ordinamento nazionale.

L'adesione minima è di UBA 2.

Il beneficiario è inoltre tenuto a conservare copia delle schede prescritte dal regolamento (CEE) n. 2092/91.

L'iscrizione all'albo è attestata annualmente dall'ERSA, mentre l'osservanza delle norme di cui al regolamento (CEE) n. 2092/91 riferita alle UBA ed alle superfici foraggere impegnate, nonché il numero medio di animali presenti nell'allevamento, è attestata annualmente dall'organismo di controllo prescelto.

Il premio viene parametrato sulla base della SAU aziendale; il carico di UBA/ha deve essere compreso tra 0,20 e 2.

Le aziende biologiche che superano il limite massimo del carico di bestiame, possono mediante contratto scritto stabilire una cooperazione con altre aziende biologiche, conformemente a quanto stabilito del regolamento (CEE) n. 2092/91 e dal D.M. 29/03/2001. Le superfici oggetto del contratto possono essere utilizzate per il calcolo del carico di bestiame. Queste superfici devono essere dichiarate separatamente nella domanda e non vengono considerate per il calcolo del premio.

**QUANTIFICAZIONE DELL'AUTO**

Gli aiuti sono concessi per unità di superficie agricola foraggiera utilizzata e sono differenziati per categoria di colture. L'entità degli aiuti espressa in €/ha è riportata nella tabella seguente:

COLTURA	Premio per coltura	Carico UBA/ha Min.	Carico UBA/ha Max.	Totale min/max
Seminativi	200	48	480	248/680
Prati	190	48	480	238/670
Pascoli	100	48	480	148/580



## PROGRAMMA DI SVILUPPO RURALE 2007 – 2013

I premi sopra riportati non dovranno comunque superare il massimale previsto all'allegato al regolamento (CE) n. 1698/2005 (600 euro/ha/anno).

L'aiuto è corrisposto per ciascuna delle seguenti categorie zootecniche: bovini/bufalini da carne, bovini/bufalini da latte, suini, equini, ovicaprini, avicunicoli da carne e galline ovaiole.

La conversione dei capi in unità di bestiame adulto (UBA) va effettuata secondo la tabella di cui all'Allegato V del regolamento (CE) n. 1974/2006.

I calcoli agronomici ed economici di giustificazione degli aiuti sono riportati nell'allegato 6.

**LOCALIZZAZIONE E DURATA**

Intero territorio regionale e periodo di programmazione 2007-2013. Fermo restando che i criteri di selezione delle domande verranno individuati nei successivi provvedimenti di attuazione, nell'accoglimento delle istanze verrà data priorità in via indicativa e nell'ordine alle zone vulnerabili da nitrati, alle aree preferenziali di cui all'allegato 4, alle aree di pianura irrigue, alle aree di pianura non irrigue ed infine alle restanti zone.

**INDICATORI**

Tipo di indicatore	Indicatori	Target 2007-2013
Di prodotto	aziende beneficiarie	455
	superficie impegnata	1.740 ha
	Contratti (domande)	455
Di risultato	Superficie soggetta a una gestione efficace del territorio che contribuisce con successo: - alla biodiversità e alla salvaguardia di habitat agricoli e forestali di alto pregio naturale - a migliorare la qualità dell'acqua - a migliorare la qualità del suolo	1.740 ha

**INDICATORI SPECIFICI**

Tipo di indicatore	Indicatori specifici	Target 2007-2013
Di prodotto	nidi artificiali installati	160
	UBA	370
Di risultato	Capi soggetti a una gestione efficace dell'ambiente rurale che contribuisce con successo: - alla biodiversità	UBA 370

REGIONE AUTONOMA FRIULI VENEZIA GIULIA

## Azione 2- Conduzione sostenibile dei seminativi e dei fruttiferi

### FINALITÀ E OBIETTIVI

Le caratteristiche geopedologiche e climatiche della pianura friulana permettono un'ottimale risposta produttiva dei seminativi solo a fronte di elevati apporti di concimi azotati e idrici.

L'alta pianura friulana è caratterizzata da terreni poveri di humus e altamente permeabili perché costituiti prevalentemente da ghiaie e sabbie grossolane che permettono alle acque superficiali di penetrare in profondità nel sottosuolo trascinando in falda, di conseguenza, gli elementi utilizzati per la fertilizzazione (in particolare nitrati) e per i trattamenti antiparassitari.

Per contro la restante parte pianeggiante (bassa pianura friulana) è caratterizzata da terreni più profondi e di granulometria più fine che limitano la percolazione in profondità delle acque, ma nel contempo determinano fenomeni di run-off superficiale con conseguente trascinamento degli elementi fertilizzanti direttamente nelle acque superficiali.

Questa situazione potenzialmente potrebbe innescare condizioni per l'insorgenza di fenomeni di eutrofizzazione della laguna di Grado e Marano: da ciò scaturisce l'esigenza di mettere in pratica tutte le strategie necessarie per ridurre tale problematica.

Tali problematiche sono accentuate dallo scarso ricorso alla rotazione delle colture e dalla presenza preponderante del mais, in particolare nelle aziende zootecniche ed in quelle dove è possibile l'irrigazione.

Gli obiettivi operativi della presente azione sono pertanto i seguenti:

- preservare ed incrementare la biodiversità animale e vegetale attraverso la creazione di fasce tampone erbacee ai margini degli appezzamenti e di capezzagne inerbite, il mantenimento in efficienza di scoline e fossati e, soprattutto, attraverso la conversione di seminativi in prati stabili pluriennali;
- preservare la fertilità dei suoli attraverso un maggiore ricorso alla rotazione delle colture che favorisca il mantenimento e l'incremento della sostanza organica dello stesso nonché il contenimento delle malerbe e dei parassiti;
- preservare le risorse idriche superficiali e profonde attraverso una riduzione degli apporti di fertilizzanti e di prodotti fitosanitari nonché dei consumi idrici;
- tutelare il suolo limitando i rischi di erosione attraverso una maggiore copertura vegetale del suolo sia attraverso il ricorso alle rotazioni, sia attuando le cover-crops.

Riguardo ai seminativi, si ritiene di raggiungere gli obiettivi sopra descritti impostando una rotazione che riduca sensibilmente la presenza del mais, che, come già detto in precedenza, è la coltura che abbisogna dei più alti input soprattutto a livello di concimazioni. La riduzione degli input fertirrigui viene raggiunta pertanto in via indiretta incrementando la presenza di colture meno esigenti. Tale impostazione di base trova, nella presente azione, un'articolazione differenziata a seconda delle zone interessate:

- nell'alta pianura friulana con i premi aggiuntivi "Coltivazione senza mais" e "Conversione di seminativo in prato" al fine di ridurre in maniera significativa gli input chimici, soprattutto azotati, ed idrici;
- nella bassa pianura friulana introducendo l'obbligo della fascia inerbita che funge da tampone limitando l'arrivo delle sostanze inquinanti direttamente nei fossi o nelle scoline.

Si è preferito operare tale scelta piuttosto che quella di attivare delle azioni che prevedano degli specifici disciplinari di produzione con l'indicazione di limiti massimi di concimazione e di utilizzo di presidi fitosanitari. Ciò d'altronde è perfettamente in linea con quanto stabilito dall'art. 27 c. 3 del regolamento (CE) n. 1974/2006 che, in proposito, indica che "gli impegni a limitare l'uso di fertilizzanti, di prodotti fitosanitari o di altri fattori di produzione" siano "ammessi soltanto se tali limitazioni sono verificabili in modo da offrire sufficienti garanzie quanto al rispetto degli impegni stessi".

In conclusione si ritiene comunque che l'approccio proposto, pur non direttamente riconducibile a quello della lotta integrata, permetta di raggiungere ugualmente l'obiettivo anche se con una metodologia diversa da quella indicata, a livello esemplificativo, dal Piano Strategico Nazionale dello Sviluppo Rurale.

Per quanto riguarda invece i fruttiferi, gli obiettivi di cui sopra verranno raggiunti tramite l'applicazione di tecniche di lotta innovative contro gli insetti carpfagi, volte ad eliminare o ridurre sensibilmente il numero di trattamenti antiparassitari. Tali tecniche sono:

- la "confusione sessuale",
- il "disorientamento sessuale",
- la "cattura massale".

**BENEFICIARI**

Le imprese agricole iscritte al registro di cui all'art.8 della legge 29 dicembre 1993, n. 580, nonché gli imprenditori, gli enti e gli altri soggetti pubblici o privati per i quali non opera l'obbligo d'iscrizione ai sensi dell'art. 84 della legge regionale 9 novembre 1998, n. 13 che conducono nella regione una unità tecnico-economica per la quale vengono assunti gli specifici impegni agroambientali.

**DESCRIZIONE DELL'IMPEGNO****SEMINATIVI:**

Il beneficiario è tenuto a rispettare i seguenti impegni.

1. Attuare sugli appezzamenti un avvicendamento dove:
  - sia prevista una rotazione dove per ogni triennio nessuna coltura può essere ripetuta (compreso il secondo raccolto). Fanno eccezione le superfici ritirate dalla produzione (set-aside), quelle mantenute in buone condizioni agronomiche e ambientali ai sensi dell'art. 5 del regolamento (CE) n. 1782/2003 (superfici disattivate) e le foraggere da prato (medicago, prato o foraggere annuali). Ad un cereale autunno vernino non può succedere un altro cereale autunno vernino. Per le aziende zootecniche (bovine, ovicaprine e bufaline) è consentita la rotazione biennale anziché triennale. Sono considerate aziende zootecniche quelle che possiedono un carico di bestiame compreso tra 0,8 e 2,5 UBA/ha di superficie coltivata a foraggere e seminativi nelle zone ordinarie, ed un carico di bestiame compreso tra 0,8 e 2 UBA/ha nelle ZVN;
  - la coltura attuata al 1° anno di impegno dev'essere diversa da quella attuata nell'anno precedente;
  - sia prevista nel quinquennio almeno una coltura in semina autunnale;
  - sia prevista almeno una coltura non cerealicola (miglioratrice) nel quinquennio.
2. Realizzare almeno una cover-crop nell'arco del quinquennio attuata senza l'utilizzo di leguminose e finalizzata a garantire un'adeguata copertura vegetale del terreno per un periodo significativo. Su questa coltura è vietato l'utilizzo di concimi chimici ed organici nonché di prodotti fitosanitari; la raccolta o il sovescio della cover non deve avvenire prima del 15 febbraio dell'anno successivo alla semina.
3. Realizzare e/o mantenere capezzagne inerbite larghe almeno 3 metri su almeno due lati dell'appezzamento utilizzati per le voltate; le capezzagne non possono essere diserbate né lavorate. Queste superfici non concorrono alla quantificazione dell'aiuto.
4. Aderire all'impegno con tutta la superficie condotta a seminativo.
5. Impiegare esclusivamente sementi certificate non OGM.
6. Mantenere in efficienza, ove siano presenti, scoline e/o fossati; sul lato della scolina e/o fossato adiacente all'appezzamento a seminativo realizzare obbligatoriamente una fascia tampone inerbita della larghezza minima di 2 metri. Queste superfici non concorrono alla quantificazione dell'aiuto.

Sui terreni ritirati dalla produzione (set-aside) o mantenuti in buone condizioni agronomiche e ambientali ai sensi dell'art. 5 del regolamento (CE) n. 1782/2003 (superfici disattivate) viene sospesa la liquidazione del premio agroambientale, limitatamente agli anni di mancata coltivazione

**COLTIVAZIONE SENZA MAIS**

È previsto un premio aggiuntivo per i beneficiari che si impegnino a non coltivare mais nel quinquennio di impegno ed a rispettare uno dei seguenti ulteriori impegni, non cumulabili tra loro:

- praticare colture annuali avvicendate; sono ammesse anche le colture foraggere prative;
- convertire il seminativo a prato.

Hanno titolo al premio aggiuntivo "Coltivazione senza mais – Conversione del seminativo in prato" esclusivamente le superfici che nell'ultimo triennio sono state utilizzate a seminativo.

La conversione a prato deve essere realizzata entro il 31 maggio del primo anno di impegno; il prato va mantenuto per l'intero quinquennio di impegno.

Il prato deve essere costituito da un miscuglio di diverse essenze foraggere di lunga durata con prevalenza di graminacee. È ammessa l'utilizzazione di un miscuglio di sementi di provenienza locale, ottenuta dalla trebbiatura di prati spontanei permanenti polifiti storicamente presenti. È anche ammessa la semina secondo le modalità alternative previste dalla LR 9/2005 all'Allegato C per i prati concimati.

## REGIONE AUTONOMA FRIULI VENEZIA GIULIA

Non sono ammessi trattamenti fitosanitari, diserbanti e dissecanti.

Per la gestione del prato si rinvia all'Azione 3 (Mantenimento dei prati); in alternativa è ammessa l'utilizzazione a pascolo con le modalità di cui all'Azione 4 (Recupero e mantenimento dei pascoli).

All' impegno aggiuntivo "Coltivazione senza mais – Conversione del seminativo in prato" si somma anche l'eventuale premio aggiuntivo per la salvaguardia delle nidificazioni secondo le modalità previste all'Azione 3 – "Mantenimento dei prati".

L'impegno aggiuntivo "Coltivazione senza mais" può essere assunto anche su parte dei terreni impegnati alla sottoazione "Conduzione sostenibile dei seminativi".

**FRUTTIFERI**

Il beneficiario è tenuto a rispettare i seguenti impegni.

**Pomacee e drupacee**

- Adozione di tecniche alternative alla lotta chimica per il controllo dei lepidotteri carpfagi quali la confusione sessuale, disorientamento, cattura massale o altre disponibili.
- Divieto dell'impiego di acaricidi di sintesi.

**Olivo**

- Adozione di tecniche alternative alla lotta chimica per il controllo di ditteri carpfagi quali la tecnica dell' "attract and kill", la cattura massale.
- Divieto di ogni ulteriore impiego di prodotti ad azione insetticida e/o acaricida ad eccezione dei prodotti ammessi per l'agricoltura biologica.

L'impegno agroambientale deve interessare l'intera SAU relativa alle colture erbacee e/o ai fruttiferi e/o all'olivo.

La superficie minima di adesione è pari a 3 ha per i seminativi ed a 1 ha per i fruttiferi e 0,25 ha per l'olivo.

**QUANTIFICAZIONE DELL'AIUTO**

L'aiuto è concesso per ettaro di superficie impegnata secondo la seguente tabella:

COLTURA			PREMIO BASE €/ha		PREMI AGGIUNTIVI €/ha	
			Senza fascia inerbita	Con fascia inerbita	Coltivazione senza mais	Conversione di seminativo in prato
Seminativi	Irrigui	Zootecnia	115	145	150	240
		Senza zootecnia	150	185	80	190
	Non irrigui	Zootecnia	95	120	140	275
		Senza zootecnia	120	145	110	225
Fruttiferi			300			
Olivo			180			

Il premio aggiuntivo "Coltivazione senza mais" può essere sommato ad entrambe le tipologie di premio base; il premio aggiuntivo "Conversione di seminativo in prato" può essere sommato solo al premio base "senza fascia inerbite".

I calcoli agronomici ed economici di giustificazione dei premi sono riportati in Allegato 6.

**LOCALIZZAZIONE E DURATA**

La sottoazione "Conduzione sostenibile dei seminativi" trova applicazione nelle zone di pianura della regione in considerazione del fatto che in quest'area si trova la quasi totalità delle superfici coltivate a seminativo. In funzione del potenziale rischio di inquinamento delle acque provocato dall'utilizzo dei fertilizzanti e dei presidi sanitari che varia nella regione a seconda delle caratteristiche geopedologiche delle varie aree, gli interventi previsti sono stati modulati in maniera differenziata come sotto specificato:

- premio base senza fascia inerbita si applica esclusivamente nelle zone A, B e C;

## PROGRAMMA DI SVILUPPO RURALE 2007 – 2013

- premio base con fascia inerbita nei comuni che ricadono nella bassa pianura friulana di cui all'allegato 5;
- premio aggiuntivo "Coltivazione senza mais" nei comuni che ricadono nell'alta pianura friulana di cui all'allegato 5;
- premio aggiuntivo "Conversione di seminativo in prato" nei comuni che ricadono nell'alta pianura friulana di cui all'allegato 5 nonché nelle aree preferenziali di cui all'allegato 4 situate nei comuni della bassa pianura friulana di cui all'allegato 5.

Fermo restando che i criteri di selezione delle domande verranno individuati nei successivi provvedimenti di attuazione, nell'accoglimento delle istanze verrà data priorità in via indicativa e nell'ordine alle zone vulnerabili da nitrati, alle aree di pianura irrigue, alle aree di pianura non irrigue. Limitatamente al premio aggiuntivo "Conversione di seminativo in prato" verrà data priorità anche agli appezzamenti confinanti con corsi d'acqua pubblici non arginati e canali consortili.

La sottoazione "Conduzione sostenibile dei fruttiferi" si applica sull'intero territorio regionale. Fermo restando che i criteri di selezione delle domande verranno individuati nei successivi provvedimenti di attuazione, nell'accoglimento delle istanze verrà data priorità in via indicativa e nell'ordine alle zone vulnerabili da nitrati, alle aree di pianura ed infine alle altre zone.

La durata dell'azione è il periodo di programmazione 2007-2013.

**INDICATORI**

Tipo di indicatore	Indicatori	Target 2007-2103
Di prodotto	aziende beneficiarie	1350
	Superficie totale impegnata	13.000 ha
	Contratti (domande)	1350
Di risultato	Superficie soggetta a una gestione efficace del territorio che contribuisce con successo: - alla biodiversità - a migliorare la qualità dell'acqua - a migliorare la qualità del suolo	13.000 ha

REGIONE AUTONOMA FRIULI VENEZIA GIULIA

---

### Azione 3 - Mantenimento dei prati

#### FINALITÀ E OBIETTIVI

Con la presente azione si intende incentivare una corretta gestione delle superfici a prato, al fine di evitare l'insorgenza dei problemi connessi all'abbandono (incespugliamento, avanzata del bosco, degrado idrogeologico, perdita di fruibilità turistica del territorio, peggioramento della struttura del terreno, perdita della funzione antierosiva), o la riconversione a seminativo degli stessi nonché favorire il mantenimento dell'attività zootecnica collegata coi terreni a prato.

I principali obiettivi operativi sono:

- salvaguardare il paesaggio rurale, in particolare nelle zone montane, tutelando la tipicità del paesaggio e garantendo la fruibilità del territorio a fini turistico-ambientali;
- favorire la biodiversità animale e vegetale mantenendo habitat aperti e di particolare pregio naturalistico idonei ad ospitare un ricco patrimonio di flora e di fauna sia autoctona che migratoria,
- tutelare il suolo limitando i rischi di dissesto idrogeologico e di erosione, in particolare nelle zone montane e mantenendo un adeguato livello di fertilità e di sostanza organica nel terreno soprattutto in pianura;
- limitare l'utilizzo di input produttivi preservando conseguentemente le risorse idriche e la qualità dei prodotti agricoli.

#### BENEFICIARI

Le imprese agricole iscritte al registro di cui all'art.8 della legge 29 dicembre 1993, n. 580, nonché gli imprenditori, gli enti e gli altri soggetti pubblici o privati per i quali non opera l'obbligo d'iscrizione ai sensi dell'art. 84 della legge regionale 9 novembre 1998, n. 13 che conducono nella regione una unità tecnico-economica per la quale vengono assunti gli specifici impegni agroambientali.

#### DESCRIZIONE DELL'IMPEGNO

Le superfici oggetto degli interventi di mantenimento sono le seguenti:

- prati permanenti;
- medicei a fine ciclo: si considerano a fine ciclo i medicei impiantati da oltre quattro anni;
- superfici riconvertite da seminativo a prato o mantenute tali attraverso l'applicazione del regolamento (CE) n. 1257/1999;
- superfici che sono state riconvertite da seminativo a prato con l'azione 2 del presente piano alla conclusione del quinquennio di conversione;
- prati pascoli, ovvero tutte le tipologie previste alle lettere precedenti dove, oltre allo sfalcio, viene praticato il pascolamento con un carico compreso tra 0,4 e 1,4 UBA/ha e comunque idoneo a garantire il buono stato di conservazione del cotico erboso.

Non beneficiano della presente azione le superfici di pertinenza di abitazioni e fabbricati né quelle destinate ad usi sportivi, ricreativi e comunque non agricoli.

Non beneficiano della presente azione i prati stabili naturali di cui alla LR 9/2005.

Per il mantenimento dei prati il beneficiario è tenuto a rispettare i seguenti impegni:

- effettuare almeno uno sfalcio nelle zone di cui alla direttiva CEE n. 273/1975 e almeno due sfalci nelle restanti zone, con asporto della biomassa ottenuta;
- non utilizzare prodotti fitosanitari, diserbanti, disseccanti e concimi chimici di sintesi.

Fatte salve le norme di salvaguardia per i siti Natura 2000, qualora sia rinvenuta una nidificazione di specie avifaunistiche di interesse comunitario in atto sui terreni soggetti alla presente azione, viene erogato un premio aggiuntivo per ogni nido. Il premio viene erogato entro l'anno successivo alla nidificazione.

Il rinvenimento deve essere segnalato dal Corpo Forestale Regionale (CFR), che provvede a formulare le prescrizioni più idonee per la buona riuscita della nidificazione; la segnalazione viene inviata al beneficiario e

---

## PROGRAMMA DI SVILUPPO RURALE 2007 – 2013

contemporaneamente all'Ispettorato Provinciale dell'Agricoltura competente. Il beneficiario è tenuto al rispetto delle prescrizioni prodotte dal CFR.

La superficie minima di adesione è pari a 1 ha, ridotta a 0,3 ha nelle zone preferenziali dell'Allegato 4.

**QUANTIFICAZIONE DELL'AIUTO**

L'ammontare del premio è di 190 €/ha/anno.

Premio aggiuntivo per ogni nidificazione: 40 euro.

I calcoli agronomici ed economici di giustificazione dell'aiuto sono riportati nell'Allegato 6.

**LOCALIZZAZIONE E DURATA**

Coerentemente con gli obiettivi dell'azione, la medesima si applica nelle aree dove maggiormente sono presenti i prati stabili (montagna ed area carsica) e nelle aree preferenziali di pianura in virtù dell'elevato valore naturalistico delle stesse.

L'azione si applica nelle aree delimitate ai sensi della direttiva 273/75/CEE per le province di Pordenone, Udine e Gorizia, nell'intera Provincia di Trieste e nelle rimanenti zone limitatamente alle aree preferenziali di cui all'Allegato 4 ed alle superfici impegnate nella precedente programmazione con le azioni f2 A1 (Conversione di seminativi in prati) e f2 A2 (Mantenimento dei prati e dei prati-pascoli).

Fermo restando che i criteri di selezione delle domande verranno individuati nei successivi provvedimenti di attuazione, nell'accoglimento delle istanze verrà data priorità in via indicativa alle zone ricadenti all'interno delle aree preferenziali di cui all'allegato 4.

L'azione si applica per il periodo di programmazione 2007-2013.

**INDICATORI**

Tipo di indicatore	Indicatori	Target 2007-2013
Di prodotto	aziende beneficiarie	1300
	superficie impegnata	9.000 ha
	Contratti (domande)	1300
Di risultato	Superficie soggetta a una gestione efficace del territorio che contribuisce con successo: - alla biodiversità - a migliorare la qualità del suolo - a evitare la marginalizzazione e l'abbandono delle terre	9.000 ha

**INDICATORI SPECIFICI**

Tipo di indicatore	Indicatori specifici	Target 2007-2013
Di prodotto	Nidi naturali tutelati	100

REGIONE AUTONOMA FRIULI VENEZIA GIULIA

---

#### **Azione 4 - Mantenimento dei pascoli**

##### **FINALITÀ E OBIETTIVI**

Con la presente azione si intende incentivare una corretta gestione delle superfici a pascolo presenti sul territorio regionale nonché il recupero di superfici pascolive abbandonate.

I principali obiettivi operativi che si intendono perseguire sono i seguenti:

- salvaguardare il paesaggio rurale evitando l'abbandono delle superfici pascolive con il conseguente incespugliamento ed imboscamento naturale, tutelando la biodiversità e l'aspetto paesaggistico in particolare l'alternanza di aree boscate ad aree prative, caratteristiche del paesaggio alpino;
- favorire la biodiversità animale e vegetale salvaguardando habitat di particolare pregio naturalistico;
- tutelare il suolo contenendo i rischi di dissesto idrogeologico e di erosione e mantenendo un adeguato livello di sostanza organica nel terreno;
- contenere l'impiego di input produttivi salvaguardando di conseguenza le risorse idriche.

##### **BENEFICIARI**

Le imprese agricole iscritte al registro di cui all'art.8 della legge 29 dicembre 1993, n. 580, nonché gli imprenditori, gli enti e gli altri soggetti pubblici o privati per i quali non opera l'obbligo d'iscrizione ai sensi dell'art. 84 della legge regionale 9 novembre 1998, n. 13 che conducono nella regione una unità tecnico-economica per la quale vengono assunti gli specifici impegni agroambientali.

##### **DESCRIZIONE DELL'IMPEGNO**

Per il mantenimento dei pascoli, il beneficiario deve rispettare i seguenti impegni:

- mantenere un carico di bestiame non inferiore a 0,4 e non superiore a 1,4 UBA per ettaro di superficie pascolata;
- garantire una durata minima del periodo pascolativo non inferiore a 75 giorni all'anno;
- effettuare la pulizia annuale dei pascoli da infestanti erbacee ed arbustive;
- mantenere in buona efficienza la viabilità d'accesso ed interna e le opere di regimazione delle acque;
- non utilizzare fertilizzanti, prodotti fitosanitari, diserbanti e disseccanti; è ammessa unicamente la fertilizzazione con gli effluenti prodotti dagli animali al pascolo durante il periodo di utilizzo dello stesso;
- predisporre, se necessari, adeguati punti acqua e sale sui pascoli, ovvero mantenere in efficienza eventuali punti d'acqua esistenti, al fine di garantire l'utilizzo ottimale delle superfici più distanti dai ricoveri abituali;
- garantire che almeno il 70% dell'alimentazione degli animali provenga dalle superfici pascolate.

Al fine di determinare l'esatta ubicazione delle superfici impegnate, il beneficiario dovrà allegare alla domanda idonea planimetria catastale con la perimetrazione delle stesse, distinte, se del caso, tra "recupero e mantenimento" e "mantenimento". Tale planimetria potrà essere redatta anche con la collaborazione del Corpo Forestale Regionale; in questo caso andrà corredata anche dalla quantificazione della sostenibilità del pascolo in termini di carico.

La conversione dei capi in unità di bestiame adulto (UBA) va effettuata secondo la tabella di cui all'Allegato V del regolamento (CE) n. 1974/2006.

Nel caso la mandria al pascolo sia utilizzata per la produzione di latte e suoi derivati, il beneficiario dovrà possedere, per i locali adibiti alla trasformazione, l'autorizzazione prevista dal DPR 327/80 ovvero la registrazione ai sensi del regolamento (CE) n. 852/2004 ovvero il riconoscimento ai sensi del regolamento (CE) n. 853/2004, nonché dimostrare di essere titolare di quota latte ai sensi della normativa vigente.

La verifica dell'avvenuta trasformazione del latte prodotto in malga avverrà tramite acquisizione di apposita certificazione rilasciata dall'ASS competente su richiesta del beneficiario.

La superficie minima di adesione è pari a 3 ha.

---



## PROGRAMMA DI SVILUPPO RURALE 2007 – 2013

**TURNAZIONE DEI PASCOLI**

È previsto un premio aggiuntivo per i beneficiari che si impegnino ad attuare la turnazione dei pascoli, dividendo la superficie pascolata in settori, utilizzando allo scopo recinzioni fisse o mobili ed attuando una rotazione degli animali idonea a garantire il buono stato di conservazione del cotico erboso. Tale suddivisione dovrà essere evidenziata nella planimetria di cui sopra.

**QUANTIFICAZIONE DELL'AIUTO**

Gli aiuti sono concessi per ettaro di superficie pascolata e per anno secondo la seguente tabella:

IMPEGNO		Premio €/ha	Turnazione dei pascoli
Mantenimento dei pascoli	Zootecnia da carne	100	35
	Zootecnia da latte	150	

I calcoli agronomici ed economici di giustificazione degli aiuti sono riportati nell'Allegato 6.

**LOCALIZZAZIONE E DURATA**

Coerentemente con gli obiettivi dell'azione, la medesima si applica nelle aree dove maggiormente sono presenti i pascoli permanenti (montagna ed area carsica) e nelle aree preferenziali di pianura in virtù dell'elevato valore naturalistico delle stesse.

L'azione "Mantenimento dei pascoli" ed il premio aggiuntivo "Turnazione dei pascoli" si applicano nelle aree delimitate ai sensi della direttiva 273/75/CEE per le province di Pordenone, Udine e Gorizia, nell'intera Provincia di Trieste e nelle aree preferenziali di cui all'Allegato 4 non ricomprese nella delimitazione di cui alla direttiva 273/75/CEE.

Fermo restando che i criteri di selezione delle domande verranno individuati nei successivi provvedimenti di attuazione, nell'accoglimento delle istanze verrà data priorità in via indicativa alle zone ricadenti all'interno delle aree preferenziali di cui all'allegato 4.

La durata dell'azione è il periodo di programmazione 2007-2013 .

**INDICATORI**

Tipo di indicatore	Indicatori	Target 2007-2013
Di prodotto	aziende beneficiarie	240
	Superficie impegnata	8.900 ha
	Contratti (domande)	240
Di risultato	Superficie soggetta a una gestione efficace del territorio che contribuisce con successo: - alla biodiversità - a migliorare la qualità del suolo - a evitare la marginalizzazione e l'abbandono delle terre	8.900 ha

REGIONE AUTONOMA FRIULI VENEZIA GIULIA

### Azione 5 - Allevamento di razze animali di interesse locale in via di estinzione

#### FINALITÀ E OBIETTIVI

L'erosione delle risorse genetiche animali locali in regione è causata essenzialmente da due fattori ben distinti:

- la sostituzione del bestiame locale con razze cosmopolite a maggiore specializzazione produttiva, in aree a discreta vocazione zootecnica (quali ad es. la Simmenthal rispetto alla vecchia Pezzata Rossa Friulana), anche mediante progressivi insanguamenti;
- l'abbandono delle attività zootecniche in aree meno vocate, che porta come conseguenza all'abbandono delle razze ivi spontaneamente selezionate (esempio: pecora e capra Istriana sul Carso).

Queste razze, che si prestano particolarmente alla produzione di prodotti alimentari di nicchia e di qualità, costituiscono un binomio unico con l'ambiente nel quale si sono selezionate. La loro valorizzazione è perciò inscindibile da quella dell'ambiente di allevamento e viceversa.

La presente azione, quindi, ha come finalità:

- la salvaguardia delle risorse genetiche di razze animali storicamente presenti ancora esistenti mediante il mantenimento di un nucleo di capi di riferimento tale da assicurare la disponibilità di una idonea variabilità genetica di razze locali, utile per la continua attività di miglioramento selettivo del patrimonio bovino, caprino, ovino ed equino regionale;
- il recupero delle razze/popolazioni storicamente allevate ma non più presenti in purezza, partendo dai genotipi locali spesso meticciati, anche attingendo se necessario a materiale genetico conservatosi in purezza in regioni limitrofe.

Gli obiettivi operativi della presente azione consistono nel salvaguardare la biodiversità animale attraverso:

- la conservazione del patrimonio genetico delle razze animali locali minacciate di estinzione;
- l'incremento del numero dei capi, consolidando le popolazioni esistenti sul territorio regionale;
- gli scambi genetici e la conseguente variabilità.

#### BENEFICIARI

Le imprese agricole iscritte al registro di cui all'art.8 della legge 29 dicembre 1993, n. 580, nonché gli imprenditori, gli enti e gli altri soggetti pubblici o privati per i quali non opera l'obbligo d'iscrizione ai sensi dell'art. 84 della legge regionale 9 novembre 1998, n. 13 che conducono nella regione una unità tecnico-economica per la quale vengono assunti gli specifici impegni agroambientali.

#### DESCRIZIONE DELL'IMPEGNO

Possono beneficiare dell'aiuto gli allevatori delle seguenti razze locali in via di estinzione:

Specie	Razza o popolazione	N femmine riproduttrici	Organismo certificatore
Ovina	Istriana (Carsolina)	1.436	Associazione Nazionale della Pastorizia (ASSONAPA)
	Alpagota	1.312	
	Plezzana	2.300	
Equina	Norica	3.000	Federazione Provinciale Allevatori Cavalli Haflinger dell'Alto Adige
	Cavallo Agricolo da Tiro Pesante Rapido (CAITPR))	3.170	Associazione Nazionale Allevatori Cavallo Agricolo da Tiro Pesante rapido (ANACAITPR)
Bovina	Pinzgau	5.000	Federazione Sudtirolese Allevatori Razze Bovine
	Grigio Alpina	6.887	Associazione nazionale Allevatori Bovini di Razza Grigio Alpina
	Pustertaler	2.888	Associazione Nazionale Allevatori (AIA)
	Pezzata Rossa Friulana	20	Associazione nazionale Allevatori Bovini di Razza Pezzata Rossa Italiana (ANAPRI)

## PROGRAMMA DI SVILUPPO RURALE 2007 – 2013

I beneficiari, a seconda della razza allevata, devono adempiere ai seguenti obblighi:

- mantenere o incrementare la consistenza dell'allevamento per cinque anni;
- i capi delle razze ovine Istriana (Carsolina), Alpagota e Plezzana, la razza equina Norica e le razze bovine Pinzgau e Pustertaler devono essere iscritti ai corrispondenti Registri Anagrafici (RA); i capi delle razze equina CAITPR e bovina Grigio Alpina devono essere iscritti ai corrispondenti Libri Genealogici (LG);
- le fattrici devono essere fecondate da maschi appartenenti alla stessa razza e iscritti ai rispettivi LG o RA; il numero dei parti minimo nel quinquennio d'impegno deve essere almeno pari al doppio della consistenza iniziale delle fattrici;
- il 50% dei nati di sesso femminile per bovini ed equini ed il 30% dei nati di sesso femminile per gli ovini, durante il periodo di impegno, devono essere mantenuti in vita obbligatoriamente nell'allevamento di nascita o in altri allevamenti iscritti ai RA o LG di riferimento. Questi animali hanno titolo al premio e sono svincolati dall'impegno di cui al punto 3.

Gli adempimenti obbligatori devono essere descritti in un apposito progetto collettivo, che dovrà contenere anche l'evidenza delle sinergie operative previste, sottoscritto da tutti gli allevatori richiedenti il premio.

Sono ammessi al premio unicamente le femmine da riproduzione nonché i riproduttori maschi iscritti ai corrispondenti LG o RA.

**QUANTIFICAZIONE DELL'AIUTO**

Specie	Razza o popolazione	€/UBA/anno
Ovina	Istriana (Carsolina)	400
	Alpagota	
	Plezzana	
Equina	Norica	200
	Cavallo Agricolo Italiano da Tiro Pesante Rapido (CAITPR)	
Bovina	Pinzgau	240
	Grigio Alpina	
	Pustertaler	
	Pezzata Rossa Friulana	

I calcoli agronomici ed economici di giustificazione degli aiuti sono riportati nell'allegato 6.

**LOCALIZZAZIONE E DURATA**

Durata: periodo di programmazione 2007-2013.

Localizzazione: nelle aree di tradizionale presenza di ogni singola razza, come specificato nella tabella seguente.

Specie	Razza o popolazione	Localizzazione
Ovina	Istriana (Carsolina)	Provincia di Trieste e restante territorio regionale delimitato ai sensi della dir. 273/75/CEE
	Alpagota	Provincia di Pordenone limitatamente ai territori delimitati ai sensi della dir. 273/75/CEE
	Plezzana	Provincia di Udine limitatamente ai territori delimitati ai sensi della dir. 273/75/CEE
Equina	Norica	Intero territorio regionale
	Cavallo Agricolo Italiano da Tiro Pesante Rapido (CAITPR)	Intero territorio regionale
Bovina	Pinzgau	Provincia di Udine limitatamente ai territori delimitati anche parzialmente ai sensi della dir. 273/75/CEE
	Grigio Alpina	Province di Pordenone e di Udine limitatamente ai comuni delimitati anche parzialmente ai sensi della dir. 273/75/CEE
	Pustertaler	Provincia di Udine limitatamente ai territori delimitati ai sensi della dir. 273/75/CEE
	Pezzata Rossa Friulana	Intero territorio regionale

REGIONE AUTONOMA FRIULI VENEZIA GIULIA

---

**INDICATORI**

<b>Tipo di indicatore</b>	<b>Indicatori</b>	<b>Target 2007-2013</b>
Di prodotto	aziende beneficiarie	50
	contratti (domande)	50
Di risultato		

**INDICATORI SPECIFICI**

<b>Tipo di indicatore</b>	<b>Indicatori specifici</b>	<b>Target 2007-2013</b>
Di prodotto	Capi impegnati	UBA 260
Di risultato	Capi soggetti a una gestione efficace dell'ambiente rurale che contribuisce con successo: - alla biodiversità - a evitare la marginalizzazione e l'abbandono delle terre	UBA 260

---

**Azione 6 - Conservazione di specie vegetali locali di interesse agrario in via di estinzione****FINALITÀ E OBIETTIVI**

La presenza in Friuli Venezia Giulia di un certo numero di specie vegetali autoctone che, sopravvissute alle trasformazioni dell'agricoltura degli ultimi decenni, si vanno perdendo o hanno una consistenza limitata, rende necessario un intervento per la loro salvaguardia.

La Regione Friuli Venezia Giulia, con l'articolo 2 della legge regionale 11/2002 "Tutela delle risorse genetiche autoctone", ha istituito il registro volontario regionale, suddiviso in sezione animale e vegetale, nel quale sono iscritte specie, razze, varietà, popolazioni, cultivar, ecotipi e cloni di interesse regionale minacciati di erosione genetica. Il regolamento approvato con DGR 1736 del 02/07/2004 stabilisce le modalità di gestione del registro, a cura dell'ERSA

L'iscrizione avviene a seguito della valutazione da parte di apposita Commissione tecnico-scientifica di appropriata documentazione storico-tecnico-scientifica dimostrante il possesso dei seguenti requisiti:

- le specie vegetali devono essere minacciate di erosione genetica;
- le specie vegetali devono possedere un riconosciuto interesse dal punto di vista economico, scientifico, ambientale e culturale;
- le specie vegetali devono essere autoctone; sono assimilate le specie vegetali di origine esterna introdotte nel territorio regionale da almeno 50 anni e che, integrate nell'agroecosistema della Regione, abbiano assunto caratteristiche specifiche tali da suscitare interesse ai fini della loro tutela.

La stessa legge regionale, all'articolo 5, prevede, al fine di garantire la conservazione ex situ delle accessioni individuate, l'istituzione della Banca del germoplasma autoctono vegetale regionale (BaGAV) presso l'Università degli Studi di Udine.

Gli obiettivi operativi della presente azione consistono nella tutela della biodiversità vegetale mediante:

- la conservazione del patrimonio genetico delle specie, varietà, cultivar, ecotipi e cloni locali minacciate di estinzione;
- il consolidamento della presenza delle specie, varietà, cultivar, ecotipi e cloni locali minacciate di estinzione sul territorio regionale;
- la produzione ed il consumo di prodotti vegetali caratterizzati da forti elementi di tipicità, rusticità e qualità.

**BENEFICIARI**

Le imprese agricole iscritte al registro di cui all'art.8 della legge 29 dicembre 1993, n. 580, nonché gli imprenditori, gli enti e gli altri soggetti pubblici o privati per i quali non opera l'obbligo d'iscrizione ai sensi dell'art. 84 della legge regionale 9 novembre 1998, n. 13 che conducono nella regione una unità tecnico-economica per la quale vengono assunti gli specifici impegni agroambientali.

**DESCRIZIONE DELL'IMPEGNO**

L'impegno, di durata quinquennale, consiste nel:

- coltivare e riprodurre, nel rispetto delle Leggi 18 giugno 1931 n. 987 e 25 novembre 1971 n. 1096, una o più specie, varietà, cultivar, ecotipi e/o cloni locali a rischio di erosione genetica, individuati come tali, al momento della domanda, nel registro volontario regionale di cui all'articolo 2 della LR 11/2002;
- nel caso di specie arboree eseguire eventuali operazioni di potatura di risanamento nonché di mantenimento (es. potature, spollonature, ecc.); incrementare il numero delle piante nell'arco del quinquennio d'impegno di almeno il 10%, mediante l'utilizzo di tecniche di riproduzione agamica;
- adottare eventuali accorgimenti idonei al mantenimento del più alto livello di purezza varietale.

La superficie impegnata deve essere pari ad almeno Ha 0,05 per le colture orticole ed Ha 0,1 per le colture erbacee, ancorché non accorpati per le specie erbacee mentre nel caso delle arboree il numero minimo di piante è di 15. All'atto della presentazione della domanda il richiedente allegnerà idonea planimetria catastale con evidenza delle superfici impegnate e/o dell'eventuale posizionamento delle piante arboree.

Le specie, varietà, cultivar, ecotipi e/o cloni locali iscritti al registro volontario regionale di cui all'articolo 2 della LR 11/2002 sono le seguenti:

- varietà Aglio di Resia

## REGIONE AUTONOMA FRIULI VENEZIA GIULIA

- selezione locale Rapa da brovada a colletto viola
- selezione locale Sedano rapa del tipo Gigante di Praga
- varietà di pesco Triestina, Isontina e Iris rosso.

L'elenco di cui sopra e la relativa localizzazione potranno essere aggiornati con specifico provvedimento della Regione Autonoma Friuli Venezia Giulia.

**QUANTIFICAZIONE DELL'AIUTO**

L'aiuto è corrisposto come da tabella:

Tipo varietà	Unità di misura	Premio €
Orticole	ettaro	350
Altre erbacee	ettaro	165
Frutticole (arboreti specializzati)	ettaro	400

Le piante di varietà ad elevato rischio di erosione genetica, nel caso di specie arboree, si trovano di norma all'interno di arboreti con diverse varietà ed in superfici non accorpate, oppure come piante sparse. La superficie a premio viene determinata pertanto nel modo seguente:

- per piante site all'interno di arboreti specializzati, la superficie impegnata è determinata dal relativo sesto d'impianto;
- per piante sparse la superficie impegnata viene forfaitariamente determinata in 95 mq (equivalente alla superficie di una chioma circolare del raggio di 5,5 m).

I calcoli di giustificazione dell'aiuto sono riportati in Allegato 6.

**LOCALIZZAZIONE E DURATA**

Durata: periodo di programmazione 2007-2013.

Localizzazione: nelle aree di tradizionale presenza di ogni singola specie, come specificato nella tabella seguente:

Specie, varietà, cultivar, ecotipi e/o cloni	Localizzazione
Aglio di Resia	Comune di Resia
Rapa da brovada a colletto viola	Province di Pordenone, Udine e Gorizia
Sedano rapa del tipo Gigante di Praga	Zone escluse dalla delimitazione di cui alla direttiva 273/75/CEE limitatamente alla Provincia di Udine
Pesco: varietà Triestina, Isontina e Iris rosso	Zone escluse dalla delimitazione di cui alla direttiva 273/75/CEE limitatamente alle province di Udine e Gorizia

Fermo restando che i criteri di selezione delle domande verranno individuati nei successivi provvedimenti di attuazione, nell'accoglimento delle istanze verrà data priorità in via indicativa alle zone ricadenti all'interno delle aree preferenziali di cui all'allegato 4.

**INDICATORI**

Tipo di indicatore	Indicatori	Target 2007-2013
Di prodotto	aziende beneficiarie	30
	superficie impegnata	25 ha
	Contratti (domande)	30
Di risultato	Superficie soggetta a una gestione efficace del territorio che contribuisce con successo: - alla biodiversità - a evitare la marginalizzazione e l'abbandono delle terre	25 ha

**Azione 7 - Recupero e mantenimento di aree a frutticoltura estensiva****FINALITÀ E OBIETTIVI**

Nella montagna friulana, ed in particolare nella fascia più esterna della montagna prealpina, in passato erano diffusi i castagneti da frutto su terreni in pendio, con piante di castagno spesso di notevoli dimensioni e sottostanti aree tenute a prato. In seguito ai noti fenomeni di abbandono dell'attività agricola della montagna, la maggior parte dei castagneti da frutto un tempo coltivati è stata abbandonata con conseguente invasione del sottobosco da parte di arbusti e novellame di specie arboree e quindi aumento del rischio di incendi.

Attualmente il sistema di conduzione tradizionale dei castagneti risulta antieconomico, per gli elevati costi di raccolta, di manutenzione delle aree a prato sottostanti e le periodiche potature degli alberi.

L'intervento relativo ai castagneti mira a

- sostenere particolari metodi di gestione del territorio contribuendo allo sviluppo sostenibile,
- favorire il ripristino ed il mantenimento di elementi portanti dell'agroecosistema contribuendo alla valorizzazione di elementi tipici del paesaggio rurale regionale e al mantenimento della biodiversità,
- contribuire a soddisfare la crescente domanda di servizi ambientali da parte della società.

Considerazioni del tutto analoghe possono essere formulate anche per altre forme residuali ed estensive di coltivazioni frutticole (melo, pero, susino, pesco, ciliegio, ecc.) che nelle zone montane della Regione sono ancora sporadicamente diffuse. In alcuni casi si tratta di piantagioni con sesti non regolari o addirittura di singole piante isolate e sparse che non di rado assumono dimensioni notevoli.

La presente azione persegue dunque i seguenti obiettivi operativi:

- la tutela del paesaggio rurale attraverso il mantenimento di forme residuali ed estensive di coltivazioni frutticole che caratterizzano le zone montane della regione a forte rischio di abbandono,
- nelle quali è quasi del tutto sconosciuto l'utilizzo di prodotti fitosanitari di sintesi;
- la tutela della biodiversità attraverso la conservazione "in situ" di varietà abbandonate dalla moderna frutticoltura ma che si caratterizzano per la rusticità delle piante e la diversità dei prodotti ed il recupero di aree rurali vocate a ospitare un ricco patrimonio di flora e di fauna.

**BENEFICIARI**

Le imprese agricole iscritte al registro di cui all'art.8 della legge 29 dicembre 1993, n. 580, nonché gli imprenditori, gli enti e gli altri soggetti pubblici o privati per i quali non opera l'obbligo d'iscrizione ai sensi dell'art. 84 della legge regionale 9 novembre 1998, n. 13 che conducono nella regione una unità tecnico-economica per la quale vengono assunti gli specifici impegni agroambientali.

**DESCRIZIONE DELL'IMPEGNO**

La superficie impegnata deve essere pari ad almeno ha 0,15, anche non accorpate. All'interno della superficie impegnata la densità deve essere:

- non inferiore a 20 piante/ha e non superiore a 100 piante/ha per il castagno, con piante vitali di diametro non inferiore a 35 cm all'altezza di 130 cm da terra;
- non inferiore a 30 piante/ha e non superiore a 300 piante/ha per i fruttiferi.

Per gli impianti di densità inferiore alle 100 piante/ha è possibile mettere a dimora nuove piante purché innestate su franco con varietà locali.

All'atto della presentazione della domanda il richiedente alleggerà idonea planimetria catastale con evidenza delle superfici impegnate e dell'ubicazione delle piante, nel rispetto delle densità di cui sopra.

I beneficiari si impegnano ad applicare le seguenti operazioni colturali per il recupero e il mantenimento dei castagneti e dei frutteti.

**CASTAGNO**

- Eventuale decespugliamento e asporto dall'appezzamento del materiale di risulta ovvero abbattimento di tutta la vegetazione arborea ed arbustiva. Tale operazione verrà effettuata solamente il primo anno d'impegno;
- effettuazione di almeno uno sfalcio all'anno con asporto dall'appezzamento del materiale di risulta;
- effettuazione annuale della potatura di risanamento, della spollonatura ed asporto del materiale di risulta;

## REGIONE AUTONOMA FRIULI VENEZIA GIULIA

- divieto di utilizzo di concimi chimici di sintesi, prodotti fitosanitari, diserbanti e disseccanti anche nelle fasce di rispetto.

**ALTRA FRUTTICOLTURA ESTENSIVA**

- Eventuale decespugliamento e asporto dall'appezzamento del materiale di risulta ovvero abbattimento di tutta la vegetazione arborea ed arbustiva. Tale operazione verrà effettuata solamente il primo anno d'impegno;
- esecuzione di eventuali operazioni di potatura di risanamento delle piante ed altre operazioni di recupero quali il reinnesto di piante con l'utilizzo di varietà locali;
- esecuzione di operazioni colturali di mantenimento quali potatura, spollonatura, raschiatura dei tronchi, ecc.;
- effettuazione di almeno uno sfalcio all'anno con asporto dall'appezzamento del materiale di risulta;
- divieto di utilizzo di concimi chimici di sintesi, prodotti fitosanitari, diserbanti e disseccanti anche nelle fasce di rispetto.

**QUANTIFICAZIONE DELL'AIUTO**

L'aiuto è corrisposto per unità di superficie impegnata ed è pari a:

- € 600/ha per i castagneti
- € 395/ha per i frutteti.

I calcoli di giustificazione dell'aiuto sono riportati in Allegato 6.

**LOCALIZZAZIONE E DURATA**

Coerentemente con gli obiettivi dell'azione, la medesima si applica nelle zone dove maggiormente sono presenti aree a frutticoltura estensiva (montagna ed area carsica): le zone delimitate ai sensi della direttiva 273/75/CEE.

L'azione si applica per il periodo di programmazione 2007-2013.

Fermo restando che i criteri di selezione delle domande verranno individuati nei successivi provvedimenti di attuazione, nell'accoglimento delle istanze verrà data priorità in via indicativa alle zone ricadenti all'interno delle aree preferenziali di cui all'allegato 4.

**INDICATORI**

Tipo di indicatore	Indicatori	Target 2007-2013
Di prodotto	aziende beneficiarie	50
	Superficie impegnata	105 ha
	Contratti (domande)	50
Di risultato	Superficie soggetta a una gestione efficace del territorio che contribuisce con successo: - alla biodiversità - a evitare la marginalizzazione e l'abbandono delle terre	105 ha



## **SOTTOMISURA 2 - AGRICOLTURA CHE FORNISCE SPECIFICI SERVIZI AMBIENTALI**

### **FINALITÀ E OBIETTIVI**

Lo scopo di questa misura è di promuovere forme di gestione dei terreni agricoli nell'ottica della salvaguardia della biodiversità, del paesaggio e delle risorse naturali (acqua e suolo) incentivando la costituzione, manutenzione e conservazione di habitat naturali e seminaturali anche a fini faunistici.

### **OBIETTIVO ACQUE**

Istituendo tra i "Pagamenti agroambientali" la sottomisura "Agricoltura che fornisce specifici servizi ambientali", il presente PSR si prefigge di favorire, attraverso la costituzione, manutenzione e conservazione di habitat naturali e seminaturali, anche la difesa della risorsa acqua.

Le fasce boscate e le siepi nel paesaggio agrario della pianura possono svolgere un ruolo importantissimo nel ridurre l'inquinamento dell'acqua da nitrati o altre sostanze poiché esse costituiscono una vera e propria barriera protettiva verso varie forme di inquinamento e rappresentano una misura efficace per il trattamento, l'assimilazione e la rimozione dei nutrienti dilavati dai terreni agricoli.

Un altro metodo importante per ridurre gli input chimici e di conseguenza l'inquinamento delle acque è la trasformazione di superfici a seminativo in superfici dedicate ad usi non agricoli quali quelli previsti nella presente sottomisura.

### **OBIETTIVO SUOLO**

La presente sottomisura vuole incentivare la protezione del suolo sia dall'erosione che dalla perdita di fertilità attraverso il mantenimento, il ripristino e la costituzione degli elementi portanti dell'agroecosistema, la valorizzazione di elementi tipici del paesaggio rurale, la salvaguardia delle componenti seminaturali presenti sul territorio rurale.

Complessi vegetazionali dominati da vegetazione arbustiva ed arborea (siepi, fasce boscate, sistemi macchia-radura, ecc.) in genere consentono una maggior stabilizzazione dei terreni in particolare lungo i pendii e le rive dei corsi d'acqua limitando l'effetto erosivo creato dallo scorrimento superficiale delle acque e dei venti.

Il mantenimento o l'impianto di prati stabili e, in misura minore, anche la coltivazione di colture a perdere per la fauna selvatica, garantiscono la costante copertura del suolo riducendo l'erosione ad opera del ruscellamento superficiale e incrementando la fertilità.

### **OBIETTIVO BIODIVERSITÀ**

Con le azioni previste dalla presente sottomisura si vuole mantenere ed incentivare il livello di biodiversità sia vegetale che animale attraverso la conservazione o la costituzione degli elementi portanti dell'agroecosistema.

In particolare siepi, piccole aree boscate e cespugliate e aree a macchia-radura costituiscono, in paesaggi di pianura intensamente sfruttati, gli elementi del paesaggio a cui sono associati i più alti livelli di biodiversità floristica. Inoltre essi hanno la funzione di supportare una fauna molto diversificata, che include invertebrati, mammiferi e uccelli poiché forniscono loro cibo, protezione dai predatori, siti adatti alla riproduzione o allo svernamento.

Per quanto concerne la creazione di stagni e laghetti di acqua dolce, è stato appurato che un complesso di piccole zone umide aumenta il grado di eterogeneità degli habitat e favorisce un incremento della consistenza e della diversità delle specie ornitiche e degli anfibi, poiché le aree umide forniscono cibo e luoghi per la riproduzione.

I prati stabili, infine, specialmente quelli poco concimati, ospitano numerosissime e ben determinate specie vegetali (alcune particolarmente importanti perché endemiche della nostra regione) tipiche di questi habitat a cui sono legate per la loro sopravvivenza. Dal punto di vista faunistico i prati stabili sono importanti per l'elevata diversità biologica che ospitano: numerosissimi sono gli insetti, che stanno alla base di una rete alimentare in cui ritroviamo rettili (ramarri, orbettini, ecc.), mammiferi (talpe, topi, pipistrelli, ecc.) e uccelli (albanelle, gheppi ecc.).

REGIONE AUTONOMA FRIULI VENEZIA GIULIA

## Azione 1 - Costituzione e manutenzione di habitat naturali e seminaturali, anche a fini faunistici

### FINALITÀ E OBIETTIVI

Con la presente azione si intende promuovere la salvaguardia, l'incremento della biodiversità ed il miglioramento dell'equilibrio ecologico nel territorio rurale contrastando il fenomeno di depauperamento delle biocenosi legate agli ambienti rurali; si intende inoltre migliorare la capacità di immobilizzazione della CO<sub>2</sub> contribuendo pertanto a contrastare i cambiamenti climatici

Si intende altresì migliorare le disponibilità alimentari, di aree di rifugio e di siti riproduttivi per la fauna selvatica limitandone le cause di mortalità dovute ad alcune pratiche agricole.

Gli obiettivi perseguiti sono:

- la salvaguardia del paesaggio rurale attraverso il ripristino ed il mantenimento degli elementi portanti dell'agroecosistema, la salvaguardia delle componenti seminaturali presenti sul territorio rurale e la valorizzazione di elementi tipici;
- la salvaguardia della biodiversità mediante la conservazione ed il ripristino degli habitat naturali o seminaturali, come previsto dalla direttiva 92/43/CEE, nonché l'incremento delle disponibilità alimentari per la fauna selvatica;
- la tutela della qualità delle acque eliminando l'utilizzo di input chimici;
- la tutela del suolo al fine di ridurre l'erosione e preservarne la fertilità;
- un'attenuazione dei cambiamenti climatici attraverso un uso del suolo che aumenti la capacità di fissare la CO<sub>2</sub>.

### BENEFICIARI

Le imprese agricole iscritte al registro di cui all'art.8 della legge 29 dicembre 1993, n. 580, nonché gli imprenditori, gli enti e gli altri soggetti pubblici o privati per i quali non opera l'obbligo d'iscrizione ai sensi dell'art. 84 della legge regionale 9 novembre 1998, n. 13 che conducono nella regione una unità tecnico-economica per la quale vengono assunti gli specifici impegni agroambientali.

### DESCRIZIONE DELL'IMPEGNO

Gli aiuti per gli interventi previsti dalla presente azione possono essere concessi:

- per la manutenzione di **siepi, anche alberate**. Si intendono come tali piantagioni lineari di essenze arbustive e/o arboree che preferibilmente presentino più piani di vegetazione. Rientrano in questa tipologia anche i filari di gelsi. Per la determinazione della larghezza della siepe si fa riferimento alla proiezione ortogonale della chioma della stessa sul terreno, maggiorata di una fascia di rispetto per ogni lato esterno, pari ad almeno 1 metro, che deve essere mantenuta stabilmente inerbita per l'intero periodo di impegno;
- per la manutenzione di **piccole superfici boscate**. Si intendono come tali gli appezzamenti occupati da vegetazione arborea e/o arbustiva di superficie pari o inferiore a 0.5 ha, separati da altre superfici a bosco da una fascia di terreno seminato o inerbito larga almeno 15 metri e preesistente da almeno 10 anni;
- per la manutenzione di **stagni e laghetti di acqua dolce e risorgive**. Si intendono come tali le superfici occupate da bacini naturali o seminaturali di acqua stagnante, semistagnante o da sorgenti naturali di acque freatiche o artesiane. Oltre alla superficie effettivamente occupata dall'acqua va inclusa una fascia di rispetto di almeno 5 metri lungo l'intero perimetro;
- per la manutenzione e gestione di **prati stabili naturali**, così come definiti all'art. 2 integrato dall'allegato A della LR 9/2005 ed individuati con l'inventario dei prati stabili naturali descritto all'art. 6 della medesima legge regionale;
- per la manutenzione di **sistemi macchia-radura**. Si intendono come tali l'irregolare alternanza di zone arboree-arbustive (macchia) ed erbacee (radura);
- per la coltivazione di **colture a perdere per la fauna selvatica**. Si intendono come tali le coltivazioni dedicate alla fauna selvatica e portate a maturazione tramite tecniche agronomiche a basso impatto ambientale. I prodotti ottenuti non sono oggetto di raccolta, ma rimangono sull'appezzamento a disposizione della fauna selvatica. In particolare, la presenza di colture a perdere è fondamentale nella

## PROGRAMMA DI SVILUPPO RURALE 2007 – 2013

stagione autunnale e in quella invernale. Le colture a perdere, oltre al ruolo trofico, offrono anche riparo alla fauna.

Nel calcolo della superficie interessata dall'azione non si considerano le superfici comprese in parchi e giardini e comunque nelle aree di pertinenza di abitazioni e fabbricati, nonché i bacini dove viene praticata l'acquacoltura e/o la pesca.

La durata dell'impegno è quinquennale per le due sottoazioni previste.

**SOTTOAZIONE 1: MANUTENZIONE DI HABITAT**

Possono essere impegnati con la presente sottoazione sia gli habitat pre-esistenti (anche realizzati nella precedente programmazione 2000-2006) che quelli di nuova realizzazione a partire dall'anno stesso di impianto. In quest'ultimo caso l'indennità concessa è cumulabile con quella prevista dall'azione 2 della misura 216 "Costituzione di habitat".

**Per le siepi, anche alberate e le piccole superfici boscate**, le operazioni di manutenzione comportano:

- il mantenimento o la costituzione della fascia di rispetto perimetrale non coltivata di almeno 1 m (fatti salvi i limiti di proprietà), preferibilmente a vegetazione erbacea spontanea, oltre alla superficie derivante dalla proiezione ortogonale della chioma sul terreno;
- nel caso di rimpiazzo di fallanze o di rinfoltimenti, le specie arboree ed arbustive utilizzate devono appartenere alla flora autoctona o storicamente presente nei territori interessati dall'azione. Sono comunque esclusi i pioppi ibridi euroamericani, la Robinia, l'Ailanto e gli alberi da frutto, eccetto le cultivar fruttifere appartenenti ad ecotipi locali. Gli alberi morti o deperienti vanno rimossi solo nel caso in cui la loro presenza costituisca minaccia per l'incolumità di persone, animali o cose;
- divieto di utilizzo di fertilizzanti, prodotti fitosanitari, diserbanti e disseccanti anche nelle fasce di rispetto;
- nelle fasce di rispetto il beneficiario deve eseguire almeno uno sfalcio ogni due anni e comunque non più di uno all'anno, da effettuarsi sempre dopo il 15 agosto ed entro il 31 gennaio.
- La superficie minima di adesione è 0.1 ha e la superficie massima di adesione non può superare il 20% della SAU.

**Per gli stagni ed i laghetti di acqua dolce e le risorgive**, le operazioni di manutenzione comportano:

- il mantenimento di un adeguato livello idrico durante tutto l'anno (salvo cause di forza maggiore); stagni e laghetti possono essere mantenuti all'asciutto in un periodo compreso tra il 15 agosto ed il 15 settembre;
- l'estensione della superficie sommersa nel periodo compreso tra il 16 settembre e il 14 agosto non deve essere mai inferiore ad un terzo della superficie oggetto di aiuto (salvo cause di forza maggiore);
- il mantenimento o la creazione di una fascia di rispetto circostante le sponde, larga almeno cinque metri e investita a vegetazione erbacea e/o arborea-arbustiva; nel caso di creazione della fascia e/o rimpiazzi, le specie arboree ed arbustive utilizzate devono appartenere alla flora autoctona o storicamente presente nei territori interessati dall'azione. Sono comunque esclusi i pioppi ibridi euroamericani, la Robinia, l'Ailanto e gli alberi da frutto, eccetto le cultivar fruttifere appartenenti ad ecotipi locali;
- l'esecuzione, nelle fasce di rispetto inerbite, di almeno uno sfalcio ogni due anni e comunque non più di uno all'anno, da effettuarsi sempre dopo il 15 agosto ed entro il 31 gennaio;
- il controllo e l'asporto della vegetazione acquatica e dei sedimenti, se necessario, deve avvenire nel periodo compreso tra il 15 agosto e il 31 gennaio;
- il divieto di utilizzo di fertilizzanti, prodotti fitosanitari, diserbanti e disseccanti;
- il divieto di immissione di sostanze inquinanti e di rifiuti di qualsiasi genere;
- il divieto di immissione di specie vegetali e animali alloctone; eventuali esemplari presenti dovranno essere rimossi, conformemente alle leggi vigenti;
- il divieto di immissione di pesci.

La superficie minima di adesione è 0.01 ha e la superficie massima di adesione è di 1 ha.

**Per i prati stabili naturali**, fermi restando i divieti e le norme di tutela previsti dalla legge regionale 9/2005 ed i vincoli attivati in applicazione delle normative relative a "Natura 2000", le operazioni di manutenzione comportano:

- il divieto di utilizzo di fertilizzanti, prodotti fitosanitari, diserbanti e disseccanti;
- l'obbligo dell'estirpo del novellame delle specie arboree ed arbustive almeno una volta ogni due anni;

---

*REGIONE AUTONOMA FRIULI VENEZIA GIULIA*

---

- l'obbligo dell'estirpo delle infestanti arboree ed arbustive e del ripristino delle condizioni di falciabilità per le superfici individuate come abbandonate infeltrite o abbandonate incespugliate nell'inventario dei prati stabili naturali di cui all'art. 6 della LR 9/2005;
- l'obbligo di effettuare almeno uno sfalcio all'anno con asporto della biomassa, dopo il 30 giugno; per i prati stabili naturali appartenenti alla categoria dei prati umidi le operazioni di sfalcio e asporto della biomassa devono essere effettuate tra il 1 e il 31 luglio o durante l'inverno in condizioni di suolo ghiacciato. L'obbligo non è vigente per le alleanze di vegetazione *Phragmites communis*;
- lo sfalcio può non essere effettuato su una superficie non superiore al 10%, in rotazione nel corso del quinquennio d'impegno, per favorire le specie vegetali biennali e gli invertebrati ad esse legate;
- la superficie minima di adesione è 0.04 ha.

Al presente impegno si somma anche l'eventuale premio aggiuntivo per la salvaguardia delle nidificazioni secondo le modalità previste all'Azione 3 – "Mantenimento dei prati".

**Per i sistemi macchia-radura**, le operazioni di manutenzione comportano:

- l'esecuzione di almeno uno sfalcio ogni due anni e comunque non più di uno all'anno, con raccolta della biomassa, da effettuarsi sempre dopo il 15 agosto ed entro il 31 gennaio. In alternativa o in via complementare, è consentita l'attività di pascolo con un carico non superiore a 0.8 UBA/ha e comunque tale da garantire il buon mantenimento del cotico erboso;
- il divieto di utilizzo di fertilizzanti, prodotti fitosanitari, diserbanti e disseccanti;

La superficie a macchia deve essere compresa tra il 10 ed il 50 % della superficie complessivamente impegnata a macchia-radura.

È ammessa la semina di colture a perdere con gli impegni previsti nello specifico paragrafo "Colture a perdere per la fauna selvatica" della presente azione, su una superficie non superiore al 15% di quella impegnata con la presente azione;

Qualora siano presenti sulla superficie a radura stagni, laghetti e/o risorgive, le operazioni di mantenimento dovranno essere effettuate secondo quanto stabilito al paragrafo specifico.

Qualora siano presenti sulla superficie a radura prati stabili naturali, le operazioni di mantenimento dovranno essere effettuate secondo quanto stabilito al relativo paragrafo.

La superficie minima di adesione è 1 ha.

## **SOTTOAZIONE 2: COLTURE A PERDERE PER LA FAUNA SELVATICA**

Gli impegni previsti per la realizzazione delle colture a perdere sono:

- coltivare annualmente almeno 2 colture a scelta tra mais, sorgo, girasole, miglio, panico, colza, saggina, cavolo da foraggio, frumento, orzo, cardo e grano saraceno;
- le colture a perdere devono essere seminate in fasce larghe al massimo 15 metri, con interfila massima di 1 metro. Nelle interfile è ammessa la semina di foraggiere;
- le fasce soggette al presente impegno devono essere investite con colture diverse dalle superfici limitrofe non impegnate a colture a perdere;
- le superfici soggette al presente impegno devono essere investite con colture diverse rispetto a quelle utilizzate l'anno precedente;
- è vietato l'impiego di concimi chimici di sintesi;
- è vietato l'utilizzo di prodotti fitosanitari, diserbanti e disseccanti; è ammessa la lavorazione meccanica;
- la coltura deve essere lasciata a disposizione della fauna fino al 15 marzo dell'anno successivo alla maturazione del prodotto; dal mese di ottobre - novembre è ammesso l'abbattimento di un terzo delle file per rendere disponibile la granaglia.

Hanno titolo al presente premio solo i terreni già coltivati a seminativo nell'ultimo biennio.

Andranno rispettate comunque le eventuali ulteriori prescrizioni previste dal Piano faunistico regionale.

Gli appezzamenti destinati alle colture a perdere dovranno essere localizzati almeno a 100 m da insediamenti abitativi e almeno a 50 m da strade asfaltate.

La dimensione dei singoli appezzamenti deve essere compresa tra 500 e 5000 m<sup>2</sup>.

La superficie oggetto di ogni singola domanda non può essere inferiore a 1 ha all'anno; la superficie massima impegnata non può superare il 20% della SAU aziendale e comunque i 10 ha per beneficiario.

Alla domanda annuale deve essere allegata una idonea planimetria catastale con l'evidenza delle superfici impegnate.

---

## PROGRAMMA DI SVILUPPO RURALE 2007 – 2013

**QUANTIFICAZIONE DELL'AIUTO**

Gli aiuti sono concessi per unità di superficie effettivamente impegnata e sono espressi in euro per ettaro per anno.

Il prospetto degli aiuti è il seguente:

Impegno	Manutenzione di habitat:	
	Pre-esistenti	Nuova costituzione
	Premio €/ha/anno	Premio €/ha/anno
Siepi e boschetti	150	450
Stagni, laghetti e risorgive	200	-
Prati stabili naturali	250	-
Macchia-radura	200	450

**Colture a perdere per la fauna selvatica:** l'importo previsto è di 300 €/ha.

I calcoli agronomici ed economici di giustificazione degli aiuti sono riportati nell'allegato 6.

**LOCALIZZAZIONE E DURATA**

L'azione si applica per il periodo di programmazione 2007-2013.

La sottoazione 1 "Manutenzione di habitat", in virtù degli obiettivi indicati, trova applicazione negli areali caratterizzati da un'agricoltura più intensiva e dove la biodiversità è più a rischio.

La sottoazione 1 "Manutenzione di habitat" si applica:

- siepi anche alberate e piccole superfici boscate: nelle Zone A (Poli urbani) e B (Aree rurali ad agricoltura intensiva specializzata);
- stagni e laghetti di acqua dolce, risorgive: nelle Zone A (Poli urbani), B (Aree rurali ad agricoltura intensiva specializzata) delle Province di Udine e Pordenone e nell'intero territorio delle Province di Trieste e di Gorizia;
- prati stabili naturali: territori dei comuni elencati nell'allegato B della LR 9/2005;
- sistemi macchia-radura: nella Zona B (Aree rurali ad agricoltura intensiva specializzata).

Fermo restando che i criteri di selezione delle domande verranno individuati nei successivi provvedimenti di attuazione, nell'accoglimento delle istanze verrà data priorità in via indicativa nell'ordine alle zone ricadenti all'interno delle aree preferenziali di cui all'allegato 4 ed agli appezzamenti confinanti con corsi d'acqua pubblici non arginati e canali consortili.

La sottoazione 2 "Colture a perdere per la fauna selvatica" si applica nella Zona B (Aree rurali ad agricoltura intensiva specializzata), dove minori sono gli ambienti a disposizione della fauna selvatica.

**INDICATORI**

Tipo di indicatore	Indicatori	Target 2007-2013
Di prodotto	aziende beneficiarie	620
	superficie impegnata	2.670 ha
	Contratti (domande)	620
Di risultato	Superficie soggetta a una gestione efficace del territorio che contribuisce con successo: <ul style="list-style-type: none"> <li>- alla biodiversità e alla salvaguardia di habitat agricoli e forestali di alto pregio naturale</li> <li>- a migliorare la qualità dell'acqua</li> <li>- ad attenuare i cambiamenti climatici</li> <li>- a migliorare la qualità del suolo</li> </ul>	2.670 ha

REGIONE AUTONOMA FRIULI VENEZIA GIULIA

---

## **MISURA 216 - SOSTEGNO AGLI INVESTIMENTI NON PRODUTTIVI**

### **RIFERIMENTO NORMATIVO**

**Articoli 36 (a) (vi) e 41 del Regolamento (CE) n. 1698/2005**

### **FINALITÀ E OBIETTIVI**

Nell'ambito dell'obiettivo specifico del PSR "conservare e migliorare l'ambiente e il paesaggio", per tutelare e rafforzare le risorse naturali dell'UE e i paesaggi nelle zone rurali, la misura dovrebbe contribuire ad intervenire in una delle aree prioritarie a livello comunitario quale quella della conservazione della biodiversità e la preservazione e lo sviluppo dell'attività agricola e di sistemi forestali ad elevata valenza naturale e dei paesaggi agrari tradizionali.

Il collegamento principale con gli obiettivi generali del piano è quello di cui all'art. 4 lettera b) del Regolamento CE 1698/2005, che mira a 'valorizzare l'ambiente e lo spazio naturale, sostenendo la gestione del territorio'.

La misura si propone di compensare gli investimenti che siano necessari per la creazione, il recupero e la manutenzione:

- di elementi del paesaggio agrario tradizionale caratteristici di determinate zone della regione, quali i muretti a secco divisorii e i muretti di sostegno ai terrazzamenti;
- di habitat naturali e seminaturali anche a fini faunistici volti alla salvaguardia e all'incremento della biodiversità, del paesaggio e delle risorse naturali (acqua e suolo).

### **FINANZIAMENTI**

- Costo totale (Volume totale investimenti): 2.675.725 euro
- Spesa pubblica: 2.675.725 euro

Non è ammissibile a contributo l'IVA ad eccezione dell'imposta non recuperabile dal beneficiario finale, secondo quanto previsto dall'art 71 comma 3 a) del regolamento 1698/2005.

### **Azione 1 - Manutenzione straordinaria di muretti a secco divisorii e di sostegno a terrazzamenti**

#### **FINALITÀ E OBIETTIVI**

I muretti a secco sono elementi tipici del paesaggio rurale di tutta la zona montana, ed in particolare della zona del Carso triestino e goriziano, in cui assumono un grande valore storico e culturale oltre a fornire un habitat fondamentale per specie di interesse comunitario (soprattutto rettili e invertebrati), che vi trovano rifugio e nutrimento.

Anche i terrazzamenti sono elementi tipici del paesaggio rurale della costiera triestina in cui svolgono un ruolo fondamentale per la sicurezza contro frane, smottamenti e dissesti della strada costiera soprastante. Anch'essi rivestono un grande valore storico e culturale e possono costituire un habitat ideale per specie di interesse comunitario (soprattutto rettili e invertebrati).

Gli obiettivi principali pertanto sono:

- mantenimento della qualità storica del paesaggio (salvaguardia paesaggistica),
- salvaguardia dal rischio idrogeologico (tutela del suolo),
- conservazione di elementi fondamentali dell'ecosistema agrario (tutela della biodiversità).

### **BENEFICIARI**

Imprese agricole iscritte al registro di cui all'art.8 della legge 29 dicembre 1993, n. 580, nonché gli imprenditori, gli enti e gli altri soggetti pubblici o privati per i quali non opera l'obbligo d'iscrizione ai sensi dell'art. 84 della legge regionale 9 novembre 1998, n. 13.

### **DESCRIZIONE DELL'IMPEGNO**

Il contributo è finalizzato all'esecuzione di operazioni di manutenzione straordinaria dei muretti a secco

---

## PROGRAMMA DI SVILUPPO RURALE 2007 – 2013

esistenti delimitanti fondi agricoli o di muri di sostegno ai terrazzamenti, senza alterazioni alla tipologia costruttiva originaria; hanno titolo al sostegno le porzioni dei muri effettivamente degradate e che necessitano pertanto di rifacimento. Sui tratti in buono stato di conservazione andrà comunque effettuata la pulizia da erbe ed arbusti presenti. Il beneficiario alleggerà alla domanda idonea planimetria catastale con l'evidenza della localizzazione dei manufatti nonché delle porzioni soggette a ristrutturazione e di quelle su cui grava il solo impegno di pulizia.

È esclusa la costruzione di nuovi manufatti, nonché alterazioni al tracciato, alla sagoma, alle dimensioni e alla tipologia del materiale originale; fanno eccezione i muri di sostegno a terrazzamenti per i quali, al fine di garantire la necessaria stabilità del manufatto, è ammesso, contrariamente a quanto previsto per i muretti a secco delimitanti fondi agricoli, l'utilizzo di materiale legante cementizio purchè in conformità alle normative urbanistiche vigenti.

Sono ammissibili anche interventi che prevedano la parziale demolizione e ricostruzione di parti di manufatto, ma solo nel rispetto delle dimensioni, della tessitura e della sagoma originaria e dell'originaria area di sedime del muro. Il materiale da costruzione originale dovrà essere reimpiegato. Qualora si dovesse ricorrere a materiale non originariamente parte del manufatto, dovranno essere utilizzati esclusivamente litotipi analoghi a quelli che originariamente costituivano il muro, con riferimento ai manufatti presenti nelle vicinanze.

Il beneficiario si impegna a mantenere il manufatto in buone condizioni per almeno 5 anni.

Non saranno ammessi a contributo interventi di manutenzione di muri divisorii preesistenti realizzati con legante, con trave o altri componenti in calcestruzzo.

Non sono ammessi al contributo i muri di cinta delle abitazioni e delle pertinenze, ancorché a secco, né i terrazzamenti su cui siano situate abitazioni e/o pertinenze.

Non sono ammesse a pagamento le domande che prevedono importi inferiori a 400 euro.

**QUANTIFICAZIONE DELL'AIUTO**

- € 32/m lineare per manutenzione straordinaria di muretti a secco divisorii corrispondente al valore determinato mediante un'analisi dei costi standard di ristrutturazione per la medesima tipologia di lavori
- € 94/mq per manutenzione straordinaria di muretti di sostegno di terrazzamenti corrispondente al valore determinato mediante un'analisi dei costi standard di ristrutturazione per la medesima tipologia di lavori

**LOCALIZZAZIONE E DURATA**

L'azione si applica nelle aree delimitate ai sensi della Dir. 273/75/CEE e nella zona omogenea del Carso (A1, B1, C1), ove storicamente presenti queste tipologie di manufatti.

Fermo restando che i criteri di selezione delle domande verranno individuati nei successivi atti applicativi, nell'accoglimento delle istanze verrà data priorità in via indicativa alle zone ricadenti all'interno delle aree preferenziali di cui all'allegato 4.

**INDICATORI**

Tipo di indicatore	Indicatori	Target 2007-2013
Di prodotto	aziende beneficiarie	120
	Volume totale investimenti	771.600 euro
Di risultato	Superficie soggetta a una gestione efficace del territorio che contribuisce con successo: - alla biodiversità - a evitare la marginalizzazione e l'abbandono delle terre	200 ha

**INDICATORI SPECIFICI**

Tipo di indicatore	Indicatori specifici	Target 2007-2013
Di prodotto	Muretti a secco ristrutturati	20 km

REGIONE AUTONOMA FRIULI VENEZIA GIULIA

---

## Azione 2 - Costituzione di habitat

### FINALITÀ E OBIETTIVI

Con la presente azione si intende promuovere la salvaguardia, l'incremento della biodiversità ed il miglioramento dell'equilibrio ecologico nel territorio rurale contrastando il fenomeno di depauperamento delle biocenosi legate agli ambienti rurali.

In particolare la conversione in habitat naturali e seminaturali di terreni agricoli comporta:

- un miglioramento della qualità del suolo attraverso l'estensivizzazione dell'uso del medesimo ed un incremento della sostanza organica grazie alla costante copertura vegetale e al ripristino di condizioni di equilibrio biologico e chimico-fisico;
- un miglioramento della qualità delle acque superficiali e profonde attraverso l'eliminazione degli apporti di input chimici;
- un'attenuazione dei cambiamenti climatici attraverso una maggior capacità di immobilizzazione della CO<sub>2</sub> dell'aria nelle componenti vegetali;
- un miglioramento della biodiversità vegetale e animale attraverso la creazione di habitat che favoriscono il ripristino e lo sviluppo di equilibri naturali in aree fortemente antropizzate.

Pertanto gli obiettivi perseguiti sono:

- la costituzione e il recupero degli elementi portanti dell'agroecosistema attraverso la salvaguardia e l'incremento delle componenti seminaturali del territorio e la valorizzazione degli elementi tipici del paesaggio rurale;
- la costituzione e il recupero di quegli elementi dell'agroecosistema importanti per la salvaguardia della biodiversità mediante il ripristino degli habitat, come previsto dalla direttiva 92/43/CEE;
- la tutela della qualità delle acque;
- la tutela del suolo ai fini di ridurre l'erosione e preservarne la fertilità;
- i miglioramenti ambientali a fini faunistici, tramite incremento delle disponibilità alimentari, delle aree rifugio e dei siti di riproduzione per la fauna selvatica;
- un'attenuazione dei cambiamenti climatici attraverso un uso del suolo che aumenti la capacità di fissare la CO<sub>2</sub>.

### BENEFICIARI

Le imprese agricole iscritte al registro di cui all'art.8 della legge 29 dicembre 1993, n. 580, nonché gli imprenditori, gli enti e gli altri soggetti pubblici o privati per i quali non opera l'obbligo d'iscrizione ai sensi dell'art. 84 della legge regionale 9 novembre 1998, n. 13 che conducono nella regione una unità tecnico-economica per la quale vengono assunti gli specifici impegni agroambientali.

### DESCRIZIONE DELL'IMPEGNO

Le azioni devono essere descritte in un'apposita relazione, che dovrà contenere anche idonee planimetrie catastali con l'evidenza delle superfici impegnate nonché ogni ulteriore elemento necessario alla definizione compiuta dell'intervento proposto.

Hanno titolo ai premi previsti dalla presente azione i terreni agricoli coltivati da almeno due anni; sono comunque esclusi i terreni precedentemente condotti a prato, a prato-pascolo, a pascolo.

La realizzazione degli elementi naturali e paesaggistici, necessari per raggiungere i requisiti richiesti, deve essere attuata entro il 31 maggio del primo anno di impegno.

Il beneficiario si impegna a non modificare la destinazione d'uso degli habitat realizzati per almeno 10 anni.

Il premio concesso con la presente azione è cumulabile con quello previsto alla sottoazione 1 "Manutenzione di habitat" dell'azione 1 (Costituzione e manutenzione di habitat naturali e seminaturali, anche a fini faunistici) della sottomisura 2 (Agricoltura che fornisce specifici servizi ambientali) della misura 214 (Pagamenti agroambientali).

---



## PROGRAMMA DI SVILUPPO RURALE 2007 – 2013

**Per la costituzione di siepi, anche alberate e di piccole superfici boscate** devono essere rispettate le seguenti condizioni:

- la costituzione di una fascia di rispetto perimetrale non coltivata di almeno 1 m, preferibilmente a vegetazione erbacea spontanea, oltre alla superficie derivante dalla proiezione ortogonale della chioma sul terreno riferita alla prevista dimensione definitiva della chioma stessa;
- le specie arboree ed arbustive utilizzate devono appartenere alla flora autoctona o storicamente presente nei territori interessati dall'azione. Sono comunque esclusi i pioppi ibridi euroamericani, la Robinia, l'Ailanto e gli alberi da frutto eccetto le cultivar fruttifere appartenenti ad ecotipi locali. L'impianto di siepi deve essere effettuato con almeno tre specie arbustive diverse. L'impianto di piccole superfici boscate deve essere effettuato con almeno 4 specie arboree ed una arbustiva; il sesto d'impianto non deve superare i 3 metri.
- è ammessa la concimazione unicamente all'impianto e solamente con letame bovino o stallatico equino;
- è vietato l'utilizzo di prodotti fitosanitari, diserbanti e disseccanti.

La superficie minima di adesione è di 0,2 ha, mentre la superficie massima di adesione è di 15 ha e comunque non più del 20% della SAU.

**Per la costituzione di stagni e laghetti di acqua dolce** devono essere rispettate le seguenti condizioni:

- le sponde devono essere dolcemente digradanti su almeno il 15% del perimetro (indicativamente con pendenza inferiore a 30 gradi);
- la profondità massima non deve superare 1,5 metri;
- il fondo dello stagno e/o laghetto va reso impermeabile mediante utilizzo di geomembrana impermeabile;
- deve essere realizzata una fascia di rispetto attorno alle sponde di almeno 5 metri rivestita di vegetazione erbacea e/o arborea e arbustiva; le specie arboree ed arbustive utilizzate devono appartenere alla flora autoctona o storicamente presente nei territori interessati dall'azione. Sono comunque esclusi i pioppi ibridi euroamericani, la Robinia, l'Ailanto e gli alberi da frutto, eccetto le cultivar fruttifere appartenenti ad ecotipi locali;
- è ammessa la concimazione, limitatamente alla fascia di rispetto, unicamente all'impianto e solamente con letame bovino o stallatico equino;
- è vietato l'utilizzo di prodotti fitosanitari, diserbanti e disseccanti;
- la manutenzione deve essere effettuata nel rispetto delle norme previste nel paragrafo "Manutenzione di stagni e laghetti di acqua dolce e di risorgive".

La superficie minima di adesione è di 150 mq e la superficie massima di adesione è di 2500 mq.

**Per la costituzione di sistemi macchia – radura** devono essere rispettate le seguenti condizioni:

- piantumazione di gruppi vegetali polispecifici, arbustivi ed arborei, costituiti da specie autoctone e caratterizzanti il rispettivo ambito territoriale. Le piante devono essere disposte o in gruppi vegetali isolati a macchia di leopardo, più o meno uniformemente su tutta la superficie ritirata, o in fasce; non è ammessa la piantagione lineare delle piante. La distanza tra le piante non deve superare i 3 metri. Nelle aree occupate dalla macchia il beneficiario deve sostituire le piante che non avessero attecchito all'impianto entro l'anno successivo. Al fine di favorire l'attecchimento e la crescita delle piante arboree e arbustive, nel primo anno dalla messa a dimora delle stesse, possono essere effettuati sfalci anche in deroga ai limiti numerici e temporali previsti al paragrafo "Manutenzione di sistemi macchia-radura". La superficie complessiva occupata dalla macchia deve essere compresa tra il 10% ed il 35% della superficie impegnata;
- creazione di una superficie a radura che investa una superficie compresa tra il 65% e il 90% di quella ritirata. La radura deve essere costituita da un prato permanente ottenuto secondo le prescrizioni previste alla sottomisura 1, Azione 2 "Condizione sostenibile dei seminativi e dei fruttiferi": premio aggiuntivo "Rotazione senza mais – Conversione di seminativo in prato". La stessa va gestita secondo le modalità descritte al paragrafo "Manutenzione di sistemi macchia-radura".

Sulla superficie a radura può essere altresì attuata:

- la semina di colture a perdere con gli impegni previsti nello specifico paragrafo "Colture a perdere per la fauna selvatica" della presente azione, su una superficie non superiore al 15% di quella impegnata;
- la creazione, su tutta o parte della radura ed ove le condizioni pedologiche ed ambientali lo consentano, di stagni e/o laghetti con le modalità di realizzazione previste al paragrafo relativo;
- la creazione, ove le condizioni pedologiche ed ambientali lo consentano, di prati umidi e/o zone umide.

È ammessa la concimazione unicamente all'impianto e solamente con letame bovino o stallatico equino; è

## REGIONE AUTONOMA FRIULI VENEZIA GIULIA

vietato l'utilizzo di prodotti fitosanitari, diserbanti e disseccanti.

La superficie minima di adesione all'impegno è pari a 1 ha, mentre la superficie massima non può superare il 60% della SAU aziendale e comunque una superficie massima di 80 ha; la dimensione massima di ogni singolo appezzamento non può superare ha 30 ridotti ad ha 15 nelle aree preferenziali di cui all'Allegato 4 e negli appezzamenti confinanti con corsi d'acqua pubblici non arginati e canali consortili.

Per realizzazioni inferiori a 5 ha si prescinde dalla percentuale di SAU.

**QUANTIFICAZIONE DELL'AIUTO**

Il contributo è concesso per unità di superficie effettivamente impegnata, è espresso in €/ha e corrisponde al valore determinato mediante un'analisi dei costi standard di realizzazione per la medesima tipologia di investimenti.

Il prospetto degli aiuti è il seguente:

<b>Creazione di habitat</b>	
Impegno	Premio
Siepi e boschetti	2800 €/ha
Stagni, laghetti	1.17 €/mq
Macchia-radura	1950 €/ha

**LOCALIZZAZIONE E DURATA**

L'azione si applica per il periodo di programmazione 2007-2013.

L'azione, in virtù degli obiettivi indicati, trova applicazione negli areali caratterizzati da un'agricoltura più intensiva e dove la biodiversità è più a rischio.

L'azione 2 "Costituzione di habitat" si applica:

- siepi anche alberate e piccole superfici boscate: nelle zone A, B e C;
- stagni e laghetti di acqua dolce: nella zona omogenea del Carso (A1, B1, C1) e nel territorio della Provincia di Gorizia delimitato ai sensi della Dir. 273/75/CEE;
- sistemi macchia-radura: nella Zona B (Aree rurali ad agricoltura intensiva specializzata).

Fermo restando che i criteri di selezione delle domande verranno individuati nei successivi atti applicativi, nell'accoglimento delle istanze verrà data priorità in via indicativa nell'ordine alle zone ricadenti all'interno delle aree preferenziali di cui all'allegato 4 ed agli appezzamenti confinanti con corsi d'acqua pubblici non arginati e canali consortili.

**INDICATORI**

Tipo di indicatore	Indicatori	Target 2007-2013
Di prodotto	aziende beneficiarie	125
	superficie impegnata	940 ha
	Contratti (domande)	125
	Volume investimenti	1.904.125 euro
Di risultato	Superficie soggetta a una gestione efficace del territorio che contribuisce con successo: <ul style="list-style-type: none"> <li>- alla biodiversità e alla salvaguardia di habitat agricoli e forestali di alto pregio naturale</li> <li>- a migliorare la qualità dell'acqua</li> <li>- ad attenuare i cambiamenti climatici</li> <li>- a migliorare la qualità del suolo</li> </ul>	940 ha

## PROGRAMMA DI SVILUPPO RURALE 2007 – 2013

## TABELLA RIASSUNTIVA DI INDICATORI PER LA MISURA

Tipo di indicatore	Indicatori	Target 2007-2013
Di prodotto	aziende beneficiarie	245
	Volume totale investimenti	2.675.725 euro
Di risultato	Superficie soggetta a una gestione efficace del territorio che contribuisce con successo: - alla biodiversità e alla salvaguardia di habitat agricoli e forestali di alto pregio naturale - a migliorare la qualità dell'acqua - ad attenuare i cambiamenti climatici - a migliorare la qualità del suolo - a evitare la marginalizzazione e l'abbandono delle terre	1.140 ha
Di impatto	Ripristino della biodiversità:	
	- farmland bird index	n.d.
	- riduzione del tasso di decrescita della popolazione del Re di Quaglie	--
	Conservazione di habitat agricoli e forestali di alto pregio naturale:	
	- superficie soggetta a gestione sul totale delle zone Natura 2000	--
	- superficie che contribuisce al mantenimento della biodiversità individuata attraverso il progetto "Carta della Natura"	320 ha
	Miglioramento della qualità dell'acqua:	
	- variazione % nel bilancio lordo dei nutrienti (kg/ha) delle superfici sovvenzionate	--
	- variazione % nel bilancio lordo dei nutrienti (kg/ha) a livello regionale	--
	Contributo all'attenuazione dei cambiamenti climatici:	
	- aumento della produzione di energia rinnovabile	--

REGIONE AUTONOMA FRIULI VENEZIA GIULIA

## MISURE INTESE A PROMUOVERE L'UTILIZZO SOSTENIBILE DELLE SUPERFICI FORESTALI

### RIFERIMENTO NORMATIVO

**Articolo 36 (b) del regolamento (CE) n. 1698/2005**

### DISPOSIZIONI COMUNI A TUTTE LE MISURE

Tutte le misure finalizzate a promuovere l'utilizzo sostenibile delle superfici forestali sono coerenti con:

- la strategia forestale comunitaria di cui alla comunicazione della Commissione al Consiglio e al Parlamento europeo COM (2005) 84, 10.03.2005;
- gli obiettivi del Piano d'azione dell'Unione europea per le foreste di cui alla comunicazione della Commissione al Consiglio e al Parlamento europeo COM (2006) 302, 15.06.2006;
- le linee guida, le finalità e gli obiettivi che la regione Friuli Venezia Giulia si è data con la DGR 3491 del 21/12/2004 (Linee di indirizzo per il sostegno e lo sviluppo della filiera foresta – legno e di orientamento per la gestione del sistema forestale regionale”, e con la DGR 3492 del 21.12.2004 (Protocollo di Kyoto: linee di indirizzo per l'attuazione del programma di governo nel settore forestale);
- la LR 8/1977 (Norme per la difesa dei boschi dagli incendi) e del relativo piano regionale di difesa del patrimonio forestale dagli incendi di cui al D.P.G. n. 0136/1998;
- la L. 353/2000 (Legge quadro in materia di incendi boschivi);
- il regolamento (CE) n. 2152/2003 del parlamento e del consiglio (monitoraggio delle foreste e delle interazioni ambientali nella Comunità – Forest Focus) e fatta salva la diversa definizione di bosco per la quale è sempre fatto riferimento alla LR 22/1982 (norme in materia di forestazione).

Ai fini di quanto disposto dall'articolo 42, paragrafo 1, del regolamento (CE) n. 1698/2005, la Regione Friuli Venezia Giulia intende applicare una definizione di bosco e foresta diversa da quella prevista dall'articolo 30, paragrafi 2 e 3, del regolamento (CE) n. 1974/2006.

La definizione utilizzata è quella prevista dall'art. 6 della LR 9/2007 (Norme in materia di risorse forestali), pertanto si considerano bosco i terreni coperti da vegetazione forestale arborea, associata o meno a quella arbustiva, di origine naturale o artificiale, in qualsiasi stadio di sviluppo, che abbiano estensione superiore a 2.000 metri quadrati, larghezza media superiore a 20 metri e copertura arborea superiore al 20 per cento.

La misurazione dei parametri di cui al precedente punto 1 è effettuata dalla base esterna dei fusti.

Le infrastrutture e i corsi d'acqua presenti all'interno delle formazioni vegetali, così come definite al punto 1, di larghezza pari o inferiore a 4 metri non costituiscono interruzione della superficie boscata.

Sono assimilati a bosco:

- i fondi gravati dall'obbligo di rimboscimento per le finalità di difesa idrogeologica del territorio, qualità dell'aria, salvaguardia del patrimonio idrico, conservazione della biodiversità, protezione del paesaggio e dell'ambiente in generale;
- le aree forestali temporaneamente prive di copertura arborea e arbustiva a causa di utilizzazioni forestali, avversità biotiche o abiotiche, eventi accidentali e incendi;
- le radure d'estensione inferiore a 2.000 metri quadrati che interrompono la continuità del bosco.

I termini bosco e foresta sono equiparati.

Si evidenzia infine che la certificazione forestale ha scopi prevalentemente di buona gestione ambientale e di uso sostenibile delle risorse i cui effetti commerciali sono invece del tutto secondari e indiretti; essa rappresenta dunque un importante requisito d'ammissibilità per alcune misure di questo Asse come per altre misure "forestali dell'Asse I al fine di garantire processi virtuosi nella gestione delle foreste e dell'ambiente.

**MISURA 221 - IMBOSCHIMENTO DI TERRENI AGRICOLI****RIFERIMENTO NORMATIVO****Articoli 36 (b) (i) e 43 del regolamento (CE) n. 1698/2005****FINALITÀ E OBIETTIVI**

La misura è coerente con la strategia forestale comunitaria di cui alla comunicazione della Commissione al Consiglio e al Parlamento europeo COM (2005) 84, 10.03.2005, persegue gli obiettivi del Piano d'azione dell'Unione europea per le foreste di cui alla comunicazione della Commissione al Consiglio e al Parlamento europeo COM (2006) 302, 15.06.2006, confermando le linee guida, le finalità e gli obiettivi che la regione Friuli Venezia Giulia si è data con la DGR 3491 del 21.12.2004 (Linee di indirizzo per il sostegno e lo sviluppo della filiera foresta – legno e di orientamento per la gestione del sistema forestale regionale”, e con la DGR 3492 del 21.12.2004 (Protocollo di Kyoto: linee di indirizzo per l'attuazione del programma di governo nel settore forestale).

Premesso che la semplificazione del paesaggio agrario e la riduzione della biodiversità caratterizzano le aree della pianura della Regione, la creazione di sistemi forestali in queste aree produce positivi effetti in termini di miglioramento dell'ambiente e dello spazio rurale, di tutela del suolo, di incremento della biodiversità oltre a contribuire al contenimento degli effetti indotti dal cambiamento climatico, creando anche condizioni favorevoli per l'insediamento e lo sviluppo della fauna selvatica.

Gli obiettivi che si vogliono perseguire con la presente misura sono i seguenti:

- favorire una gestione dello spazio naturale più compatibile con l'equilibrio dell'ambiente (acqua, suolo, aria);
- favorire la diversificazione del paesaggio e incrementare la biodiversità e la fauna selvatica in ambienti intensamente coltivati;
- contenere l'effetto serra mediante l'assorbimento di carbonio;
- favorire la coltivazione di popolamenti forestali compresi quelli con specie legnose a rapido accrescimento.

Questi obiettivi saranno rafforzati dando la priorità ad interventi:

- con impianti in mescolanza a ciclo lungo, in particolare se in ampliamento od in articolazione con residue aree boscate, fasce boscate esistenti, corridoi fluviali ed altri elementi della rete ecologica;
- inseriti in progetti territoriali nelle aree in cui si esercita maggior pressione sulle risorse e caratterizzate da maggior semplificazione paesaggistica;
- con influenze positive sulle acque superficiali e profonde e sulle zone umide.

In termini numerici si può altresì affermare che il 100% degli impianti che verranno realizzati contribuirà positivamente a mitigare i cambiamenti climatici dovuti all'effetto serra; circa il 25% contribuirà al miglioramento o mantenimento della biodiversità, mentre il 100% potrà contribuire a diversificare il paesaggio.

**BENEFICIARI**

1. Imprese agricole condotte da imprenditori in possesso dei requisiti inerenti la qualifica di Imprenditore agricolo professionale ai sensi della DGR 798 del 15/04/2005 (DPR 277/2004 art 5, comma 2. indirizzi per l'attuazione del DLgs 99/2004, in materia di qualifica di imprenditore agricolo professionale), nel rispetto del requisito di cui all'articolo 31, paragrafo 3 del regolamento (CE) n. 1974/2006.
2. Proprietari o possessori di terreni, imprese agricole diverse da quelle del punto 1, altre persone fisiche e giuridiche di diritto privato, Enti pubblici, sia in forma singola che associata.

**REQUISITI**

Per agricoltori s'intendono quindi solo gli imprenditori agricoli professionali ai sensi della D.G.R. 798 del 15.4.2005, definizione che risponde all'esigenza di cui all'articolo 31, paragrafo 3, del regolamento (CE) n. 1974/2006, ovvero che l'agricoltore beneficiario della misura dedichi alle attività agricole una parte sostanziale del proprio tempo

*REGIONE AUTONOMA FRIULI VENEZIA GIULIA*

---

di lavoro e ne ricavi una proporzione rilevante del proprio reddito.

**Requisito inerente il reddito**

Il requisito medesimo si intende assolto qualora risulti soddisfatta almeno una delle seguenti condizioni:

- Il soggetto richiedente risulti, alla data della domanda, iscritto all' INPS – gestione ex SCAU –, in qualità di coltivatore diretto (CD), ovvero sulla base della previgente qualifica di imprenditore agricolo a titolo principale (IATP) ;
- il richiedente risulti intestatario unicamente di uno o più tra i seguenti redditi:
  - reddito agrario e dominicale o derivante da attività agricole connesse nei limiti individuati dall'art. 2135 cod. civile;
  - reddito da partecipazione in qualità di socio in società agricole che abbiano per oggetto sociale l'esercizio esclusivo di attività agricole di cui all'art. 2135 codice civile.

Al di fuori delle ipotesi previste nel capoverso precedente , in presenza di redditi di lavoro dipendente od autonomo o di impresa di altra natura e comunque extra agricoli, gli stessi non devono complessivamente superare il 25% del volume di affari desunto ai fini IVA aumentato degli eventuali redditi derivanti da attività agricole complementari, da aiuti agroambientali ed agroforestali e da altre forme di integrazioni al reddito previste dalla legislazione. Qualora l'imprenditore richiedente sia anche socio dell'impresa agricola, il volume d'affari complessivo dell'impresa come sopra definito va proporzionalmente rapportato alla quota di partecipazione agli utili del singolo socio imprenditore richiedente.

**Requisito inerente il tempo di lavoro**

Il requisito inerente la percentuale di tempo di lavoro dedicato si intende automaticamente soddisfatto nel caso in cui l'imprenditore agricolo risulti, alla data della domanda, iscritto all' INPS – gestione ex SCAU, in qualità di coltivatore diretto (CD) ovvero sulla base della previgente qualifica di imprenditore agricolo a titolo principale(IATP) e quindi con regolare posizione di previdenza agricola per l'esercizio di una delle attività di cui all'art. 2135 del codice civile.

Al di fuori della ipotesi di cui al precedente capoverso , qualora la persona fisica nei cui confronti deve valutarsi la qualifica di IAP svolga altre attività non specificatamente agricole, va valutato il fabbisogno lavorativo necessario per l'azienda agricola in conduzione diretta od in qualità di socio, che deve risultare in una quantificazione almeno equivalente alle altre attività professionali extragricole. Unicamente a tali fini, mediante l'utilizzo delle tabelle ore/lavoro allegate alla presente deliberazione, gli uffici istruttori operano una parametrizzazione convenzionale sulla base dell'orientamento produttivo aziendale dichiarato, e comprensivo dei fondi condotti dall'azienda in proprietà e/o in affitto con contratti redatti in forma scritta e regolarmente registrati. In ogni caso, al fine di promuovere e valorizzare la costituzione di valide aziende agricole con sufficiente dimensione economica produttiva, il requisito temporale si intende soddisfatto con una riconosciuta occupazione lavorativa nel settore agricolo pari ad almeno 119 giornate (od equivalenti 950 ore) di lavoro, rispettivamente ridotte a 59 giornate (od equivalenti 470 ore) per le aziende agricole operanti in zone svantaggiate come definite nel successivo punto.

Superficie minima di impianto maggiore o uguale a 5.000 mq, anche non accorpati.

Il beneficiario deve avere la proprietà o il possesso del terreno.

**OBBLIGHI**

Gli imboschimenti saranno realizzati in maniera da essere adatti alle condizioni locali, di clima e di suolo, nonché compatibili con la vegetazione naturale circostante.

Poiché il programma offre un contributo specifico alle attività produttive con scopi ambientali, qualsiasi produzione sarà fatta tenendo conto del suo effetto potenziale sulla protezione di risorse ambientali, in particolare la biodiversità, il suolo e l'acqua. Gli impianti finanziati saranno pertanto realizzati sulla base di elaborati progettuali redatti in conformità alle norme vigenti in materia di tutela dell'ambiente, della biodiversità, del suolo e dell'acqua, e terranno conto e rispetteranno le condizioni ecologiche della stazione oggetto d'impianto recando, quindi, un contributo positivo alla biodiversità ed alla protezione del suolo e delle acque sotterranee.

---

## TIPOLOGIA DEGLI INTERVENTI

La misura concerne il primo imboschimento con alberi o arbusti, in mescolanza tra loro o in purezza, su superfici agricole, compatibili con le condizioni ecologico-stazionali dell'ambiente locale.

Per superfici agricole s'intendono i terreni che sono stati coltivati precedentemente alla presentazione della domanda di contributo per almeno 2 anni con una o più delle seguenti colture: orticole, floricole, viticole, frutticole e seminativi, compreso il set-aside.

Premesso che gli imboschimenti finanziati dal programma e meglio specificati nel paragrafo "Interventi ammissibili", non sono perfettamente assimilabili alle foreste naturali e che gli stessi verranno realizzati unicamente in aree di pianura, si può assicurare che essi assolvono un'importante ruolo ambientale in contesti agrari molto semplificati; in particolare la multifunzionalità di questi impianti si esplica attraverso un miglioramento della biodiversità, una maggiore differenziazione degli ecosistemi agrari e la creazione o il rafforzamento nell'interconnessione tra i diversi habitat naturali e zone di valore paesaggistico (aree naturali, parchi, Rete Natura 2000, corsi d'acqua naturali e artificiali).

La multifunzionalità si manifesta anche attraverso il miglioramento delle condizioni dei suoli agricoli con l'incremento del contenuto di sostanza organica e la fissazione di carbonio anche a livello radicale (Difesa del suolo). Un contributo si avrà anche in termini di "Tutela della qualità dell'aria" poiché le azioni attivabili avranno come effetto quello di ridurre le emissioni di gas serra, contribuendo alla fissazione di CO<sub>2</sub>.

Infine, verranno tutelate anche le acque, sia superficiali che profonde, grazie alla riduzione dei consumi idrici e al minore impiego di prodotti chimici di sintesi..

## INTERVENTI AMMISSIBILI

**Intervento 1:** Impianti a ciclo lungo (ciclo di permanenza minimo di 15 anni).

**Intervento 2:** Impianti di specie a rapido accrescimento coltivati a ciclo breve con ciclo di permanenza inferiore a 15 anni (permanenza min 8 anni), ad es. pioppeti

Gli impianti di piante tartufigene micorrizate sono ascrivibili all'intervento 1. Gli impianti con specie micorrizate, con varie specie fungine simbionti, vengono finanziati per il loro valore ambientale e allo scopo di ripristinare nella loro complessità gli ambienti boschivi originari di pianura. Inoltre è confermato, che a parità di condizioni, l'uso di piantine forestali micorrizate migliora sensibilmente l'attecchimento e la crescita degli impianti.

Gli impianti di arbusteti quali i corileti sono ascrivibili all'intervento 2.

## INTERVENTI NON AMMISSIBILI

- Interventi proposti da agricoltori che beneficiano del sostegno al prepensionamento.
- Impianto di abeti natalizi.
- Impianti su prati permanenti, pascoli permanenti, in zone umide, aree golenali o site all'interno degli argini dei fiumi e in zone sottoposte a vincolo idrogeologico.
- Impianti su terreni a bosco o altresì interessati da colture finalizzate alla produzione legnosa compresi i pioppeti.
- Impianti di short rotation forestry.
- Impianti non adatti alle condizioni ecologiche locali e che, fatti salvi gli impianti a rapido accrescimento, non prevedono l'utilizzo di specie autoctone.

## INTERVENTI SOGGETTI A LIMITAZIONI

Gli impianti con piante tartufigene micorrizate, gli impianti di arbusteti, gli impianti su superfici agricole di proprietà pubblica nonché gli impianti di cui all'intervento 2 possono godere del solo sostegno per i costi d'impianto.

Nel caso di terreni agricoli dati in affitto da persone fisiche o entità di diritto privato e oggetto di impianti di cui all'intervento 1, i premi annuali per le manutenzioni e per la compensazione della perdita di reddito possono essere corrisposti agli affittuari.

## REGIONE AUTONOMA FRIULI VENEZIA GIULIA

Nelle aree Natura 2000 e nelle aree naturali protette ai sensi della LR 42/1996 sono ammessi solo gli interventi per la realizzazione di boschi naturaliformi che dovranno comunque essere sottoposti a valutazione d'incidenza; in queste aree non sono comunque ammessi gli impianti di cui agli interventi 2 e 3.

**TIPI DI AIUTO**

L'aiuto è concesso sotto forma di contributo in conto capitale. L'importo del contributo è commisurato all'entità e alla tipologia degli interventi. I volumi massimi degli aiuti sono riferiti ai costi di impianto, al netto dell'IVA e delle spese tecniche.

L'aiuto per la realizzazione degli imboschimenti di cui all'intervento 1 non può superare i 6.000 euro/ha, per quelli di cui all'intervento 2 i 5.000 euro/ha.

L'aiuto per le spese di manutenzione è corrisposto per 5 anni nella misura di 600 euro/ha/anno per il 1°, 2°, 3° anno e nella misura di 300 euro/ha/anno per il 4° e 5° anno.

L'aiuto per la perdita di reddito è corrisposto per 15 anni. L'importo ammonta a 470,60 euro/ha/anno per gli imprenditori agricoli professionali, e a 150 euro/ha/anno per le altre tipologie di beneficiari.

Poiché la misura interessa solo la pianura, il sostegno volto a compensare le perdite di reddito, è il medesimo per tutti i comuni ivi ricompresi.

Tipo di aiuto	Beneficiario	Importo massimo aiuto	Beneficiari esclusi
Impianto intervento 1	Tutti	6.000 €/ha	-
Impianto intervento 2	Tutti	2.500 €/ha	-
Manutenzione impianto	Proprietari o possessori di terreni, imprese agricole, altre persone fisiche e giuridiche di diritto privato	600 euro/ha/anno per il 1°, 2°, 3° anno; 300 euro/ha/anno per il 4° e 5° anno	Enti pubblici, soggetti che realizzano impianti a ciclo breve, arbusteti, impianti con piante tartufigene micorrizate
Perdita di reddito	Imprenditori agricoli professionali	470,60 euro/ha/anno per 15 anni	Enti pubblici, soggetti che realizzano impianti a ciclo breve, arbusteti, impianti con piante tartufigene micorrizate
	Proprietari o possessori di terreni, imprese agricole non riconducibili alla figura dell'imprenditore agricolo professionale, altre persone fisiche e giuridiche di diritto privato	150 euro/ha/anno per 15 anni	

L'importo ammissibile delle spese tecniche non può superare il 10% dell'importo dei lavori connessi alla realizzazione degli impianti, IVA esclusa; l'aiuto è poi corrisposto secondo la stessa percentuale prevista per ciascun intervento.

**INTENSITÀ DELL'AIUTO**

L'aiuto è concesso entro i limiti massimi stabiliti nel seguente prospetto:

TIPOLOGIA	APPROCCIO SINGOLO	APPROCCIO COLLETTIVO	APPROCCIO INTEGRATO
Intervento 1	60%	65%	70%
Intervento 2	45%	55%	65%

Nel caso in cui i beneficiari siano gli Enti pubblici l'aiuto è concesso nella misura del 90% per qualsiasi tipo di approccio.

**DESCRIZIONE DI TUTTI I CONTRATTI IN CORSO**

Le domande di aiuto presentate in base alla misura h del Piano di sviluppo rurale della Regione Friuli Venezia Giulia di cui all'art. 31 del regolamento (CE) n. 1257/1999, già ammesse a finanziamento nel corso della



## PROGRAMMA DI SVILUPPO RURALE 2007 – 2013

programmazione 2000-2006 e per le quali è stata emessa una decisione di finanziamento giuridicamente vincolante, potranno essere ammesse al pagamento a carico del FEASR a condizione che le richieste di liquidazione, anche parziali, da parte dei beneficiari siano state presentate entro il 15/10/2006.

Sono altresì oggetto di trascinamento i contratti in corso per la corresponsione dei mancati redditi afferenti al regolamento (CEE) n. 2080/1992, quelli per la corresponsione dei mancati redditi e delle manutenzioni degli impianti di cui alla misura h del Piano di sviluppo rurale 2000-2006 della Regione Friuli Venezia Giulia, nonché le domande ai sensi del regolamento (CEE) 797/85 e successive modifiche ed integrazioni - regolamenti (CEE) 1760/87, 1094/88, 1609/89, 2156/89, 3808/89 - e del regolamento (CEE) 2328/91.

Per tutti casi indicati continuano ad essere applicate le norme e le procedure previste dalla passata programmazione.

**LOCALIZZAZIONE E DURATA**

Gli interventi si applicano nelle zone escluse dalla delimitazione di cui alla direttiva CEE n. 273/1975. La misura si applica per il periodo di programmazione 2007-2013.

**INDICATORI**

Tipo di indicatore	Indicatori	Target 2007-2013
Di prodotto	Numero di beneficiari di aiuti all'imboschimento	630
	Numero di ettari imboschiti	2.710 ha
Di risultato	Superficie soggetta a una gestione efficace del territorio che contribuisce con successo: - alla biodiversità e alla salvaguardia di habitat agricoli di alto pregio naturale - a migliorare la qualità dell'acqua - ad attenuare i cambiamenti climatici	2.710 ha
Di impatto	Ripristino della biodiversità: - farmland bird index - riduzione del tasso di decrescita della popolazione del Re di Quaglie	n.d. --
	Conservazione di habitat agricoli e forestali di alto pregio naturale: - superficie soggetta a gestione sul totale delle zone Natura 2000 - superficie che contribuisce al mantenimento della biodiversità individuata attraverso il progetto "Carta della Natura"	-- 420 ha
	Miglioramento della qualità dell'acqua: - variazione % nel bilancio lordo dei nutrienti (kg/ha) delle superfici sovvenzionate	-35 %
	- variazione % nel bilancio lordo dei nutrienti (kg/ha) a livello regionale	-0,5%
	Contributo alla attenuazione dei cambiamenti climatici: - aumento della produzione di energia rinnovabile	0,63 Ktep/anno

REGIONE AUTONOMA FRIULI VENEZIA GIULIA

## MISURA 223 - IMBOSCHIMENTO DI SUPERFICI NON AGRICOLE

### RIFERIMENTO NORMATIVO

**Articoli 36 (b) (iii) e 45 del regolamento (CE) n. 1698/2005**

### FINALITÀ E OBIETTIVI

La misura è coerente con la strategia forestale comunitaria di cui alla comunicazione della Commissione al Consiglio e al Parlamento europeo COM (2005) 84, 10.03.2005, persegue gli obiettivi del Piano d'azione dell'Unione europea per le foreste di cui alla comunicazione della Commissione al Consiglio e al Parlamento europeo COM (2006) 302, 15.06.2006, confermando le linee guida, le finalità e gli obiettivi che la regione Friuli Venezia Giulia si è data con la DGR 3491 del 21.12.2004 (Linee di indirizzo per il sostegno e lo sviluppo della filiera foresta – legno e di orientamento per la gestione del sistema forestale regionale”, e con la DGR 3492 del 21.12.2004 (Protocollo di Kyoto: linee di indirizzo per l'attuazione del programma di governo nel settore forestale).

Premesso che la semplificazione del paesaggio agrario e la riduzione della biodiversità caratterizzano le aree della pianura della Regione, la creazione di sistemi forestali in queste aree produce positivi effetti in termini di miglioramento dell'ambiente e dello spazio rurale, di tutela del suolo, di incremento della biodiversità oltre a contribuire al contenimento degli effetti indotti dal cambiamento climatico, creando anche condizioni favorevoli per l'insediamento e lo sviluppo della fauna selvatica.

Gli obiettivi che si intende perseguire con questa misura sono i seguenti:

- favorire una gestione dello spazio naturale più compatibile con l'equilibrio dell'ambiente (acqua, suolo, aria);
- la diversificazione del paesaggio e incrementare la biodiversità e la fauna selvatica in ambienti intensamente coltivati;
- contenere l'effetto serra mediante l'assorbimento di carbonio;
- creare aree verdi con funzione ricreativa.

Questi obiettivi saranno rafforzati dando la priorità ad interventi:

- con impianti in mescolanza a ciclo lungo, in particolare se in ampliamento od in articolazione con residue aree boscate, fasce boscate esistenti, corridoi fluviali ed altri elementi della rete ecologica;
- inseriti in progetti territoriali nelle aree a maggior pressione sulle risorse e con maggior semplificazione paesaggistica;
- con influenze positive sulla acque superficiali e profonde e con le zone umide.

In termini numerici si può altresì affermare che il 100% degli impianti che verranno realizzati contribuirà positivamente a mitigare i cambiamenti climatici dovuti all'effetto serra; circa il 25% contribuirà al miglioramento o mantenimento della biodiversità, mentre il 100% potrà contribuire a diversificare il paesaggio.

In considerazione del fatto che i terreni a vocazione agricola della Regione Friuli Venezia Giulia sono in pratica sempre oggetto di coltivazione agricola, una minima percentuale degli imboschimenti oggetto della misura riguarderà terreni abbandonati e non caratterizzati da alto valore naturale.

### BENEFICIARI

Proprietari o possessori di terreni, agricoltori o altre persone fisiche ed entità di diritto privato, Enti pubblici, sia in forma singola che associata.

### REQUISITI

- Superficie minima di impianto maggiore o uguale a 5.000 mq anche non accorpati.
- Lunghezza minima degli impianti lineari: 300 m.
- Il beneficiario deve avere la proprietà o il possesso del terreno.

### OBBLIGHI

Gli imboschimenti saranno realizzati in maniera da essere adatti alle condizioni locali, di clima e di suolo, nonché compatibili con la vegetazione naturale circostante.

Poiché il programma offre un contributo specifico alle attività produttive con scopi ambientali qualsiasi produzione sarà fatta tenendo conto del suo effetto potenziale sulla protezione di risorse ambientali, in particolare la biodiversità, il suolo e l'acqua. Gli impianti finanziati saranno pertanto realizzati sulla base di elaborati progettuali redatti in conformità alle norme vigenti in materia di tutela dell'ambiente, della biodiversità, del suolo e dell'acqua, e terranno conto e rispetteranno le condizioni ecologiche della stazione oggetto d'impianto recando, quindi, un

## PROGRAMMA DI SVILUPPO RURALE 2007 – 2013

contributo positivo alla biodiversità ed alla protezione del suolo e delle acque sotterranee.

**TIPOLOGIA DEGLI INTERVENTI**

La misura concerne l'imboschimento con alberi o arbusti, in mescolanza tra loro o in purezza, su superfici non agricole, compatibili con le condizioni ecologico-stazionali dell'ambiente locale.

Per superficie non agricola si intendono tutte le superfici diverse da quelle definite agricole nella misura 221 "Imboschimento di terreni agricoli".

Premesso che gli imboschimenti finanziati dal programma e meglio specificati nel paragrafo "Interventi ammissibili", non sono perfettamente assimilabili alle foreste naturali e che gli stessi verranno realizzati unicamente in aree di pianura, si può assicurare che essi assolvono un'importante ruolo ambientale in contesti limitrofi a quelli agrari molto semplificati; in particolare la multifunzionalità di questi impianti si esplica attraverso un miglioramento della biodiversità e la creazione o il rafforzamento nell'interconnessione tra i diversi habitat naturali e le aree con grande valore paesaggistico (aree naturali, parchi, Rete Natura 2000, corsi d'acqua naturali e artificiali).

La multifunzionalità si manifesta anche attraverso il miglioramento delle condizioni dei suoli con l'incremento del contenuto di sostanza organica e la fissazione di carbonio anche a livello radicale (Difesa del suolo).

Un contributo si avrà anche in termini di "Tutela della qualità dell'aria" poiché le azioni attivabili avranno come effetto quello di ridurre le emissioni di gas serra, contribuendo alla fissazione di CO<sub>2</sub>.

Infine, verranno tutelate anche le acque, sia superficiali che profonde, grazie alla riduzione dei consumi idrici e al minore impiego di prodotti chimici di sintesi.

**INTERVENTI AMMISSIBILI**

**Intervento 1:** Impianti a ciclo lungo (ciclo di permanenza minimo di 15 anni);

**Intervento 2:** Impianti di specie a rapido accrescimento coltivati a ciclo breve con ciclo di permanenza inferiore a 15 anni (permanenza min 8 anni), ad es. pioppeti.

Gli impianti di piante tartufigene micorrizzate sono ascrivibili all'intervento 1. Gli impianti con specie micorrizzate, con varie specie fungine simbionti, vengono finanziati per il loro valore ambientale e allo scopo di ripristinare nella loro complessità gli ambienti boschivi originari di pianura. Inoltre è confermato, che a parità di condizioni, l'uso di piantine forestali micorrizzate migliora sensibilmente l'attecchimento e la crescita degli impianti.

Gli impianti di arbusteti quali i corileti sono ascrivibili all'intervento 2.

**INTERVENTI NON AMMISSIBILI**

- Impianti di abeti natalizi.
- Impianti su prati permanenti, su pascoli permanenti, in zone umide, aree golenali o site all'interno degli argini dei fiumi e in zone sottoposte a vincolo idrogeologico.
- Impianti di short rotation forestry;
- Impianti non adatti alle condizioni ecologiche locali e che, fatti salvi gli impianti a rapido accrescimento, non prevedono l'utilizzo di specie autoctone.

**INTERVENTI SOGGETTI A LIMITAZIONI**

Nelle aree Natura 2000 e nelle aree naturali protette ai sensi della LR 42/1996 sono ammessi solo gli interventi per la realizzazione di boschi naturaliformi che dovranno comunque essere sottoposti a valutazione d'incidenza; in queste aree non sono comunque ammessi gli impianti di cui all'intervento 2.

**TIPI DI AIUTO**

L'aiuto è concesso sotto forma di contributo in conto capitale. L'importo del contributo è commisurato all'entità e alla tipologia degli interventi. I volumi massimi e minimi degli aiuti sono riferiti ai costi di impianto, al netto dell'IVA e delle spese tecniche.

L'aiuto per la realizzazione degli imboschimenti di cui all'intervento 1 non può superare i 6.000 euro/ha, per quelli di cui all'intervento 2 i 5.000 euro/ha.

L'aiuto per la realizzazione degli imboschimenti non può essere inferiore a 1.000 euro.

L'importo ammissibile delle spese tecniche non può superare il 10% dell'importo dei lavori connessi alla realizzazione degli impianti, IVA esclusa; l'aiuto è corrisposto secondo la stessa percentuale prevista per ciascun

## REGIONE AUTONOMA FRIULI VENEZIA GIULIA

intervento.

**INTENSITÀ DELL'AIUTO**

L'aiuto è concesso entro i limiti massimi stabiliti nel seguente prospetto:

TIPOLOGIA	APPROCCIO SINGOLO	APPROCCIO COLLETTIVO	APPROCCIO INTEGRATO
Intervento 1	60%	65%	70%
Intervento 2	45%	55%	65%

Nel caso in cui i beneficiari siano Enti pubblici l'aiuto è concesso nella misura del 90% per qualsiasi tipo di approccio.

**DESCRIZIONE DI TUTTI I CONTRATTI IN CORSO**

Le domande di aiuto presentate in base alla sottomisura i1 (imboschimento superfici non agricole) del Piano di sviluppo rurale della Regione Friuli Venezia Giulia di cui all'art. 30 del regolamento (CE) n. 1257/1999, già ammesse a finanziamento nel corso della programmazione 2000-2006 e per le quali è stata emessa una decisione di finanziamento giuridicamente vincolante, potranno essere ammesse al pagamento a carico del FEASR a condizione che le richieste di liquidazione, anche parziali, da parte dei beneficiari siano state presentate entro il 15/10/2006.

Per tutti i casi indicati continuano ad essere applicate le norme e le procedure previste dalla passata programmazione.

**LOCALIZZAZIONE E DURATA**

Gli interventi si applicano nelle zone escluse dalla delimitazione di cui alla direttiva CEE n. 273/1975.

La misura si applica per il periodo di programmazione 2007-2013.

**INDICATORI**

Tipo di indicatore	Indicatori	Target 2007-2013
Di prodotto	Numero di beneficiari di aiuti all'imboschimento	30
	Numero di ettari imboschiti	75 ha
Di risultato	Superficie soggetta a una gestione efficace del territorio che contribuisce con successo: - alla biodiversità e alla salvaguardia di habitat agricoli di alto pregio naturale - ad attenuare i cambiamenti climatici	75 ha
Di impatto	Ripristino della biodiversità: - farmland bird index	n.d.
	- riduzione del tasso di decrescita della popolazione del Re di Quaglie	--
	Conservazione di habitat agricoli e forestali di alto pregio naturale: - superficie soggetta a gestione sul totale delle zone Natura 2000	--
	- superficie che contribuisce al mantenimento della biodiversità individuata attraverso il progetto "Carta della Natura"	12 ha
	Miglioramento della qualità dell'acqua: - variazione % nel bilancio lordo dei nutrienti (kg/ha) delle superfici sovvenzionate	0%
- variazione % nel bilancio lordo dei nutrienti (kg/ha) a livello regionale	0%	
Contributo alla attenuazione dei cambiamenti climatici: - aumento della produzione di energia rinnovabile	0,07 Ktep/anno	

**MISURA 226 - RICOSTITUZIONE DEL POTENZIALE FORESTALE E INTERVENTI PREVENTIVI****RIFERIMENTO NORMATIVO****Articoli 36 (b) (vi) e 48 del regolamento (CE) n. 1698/2005****FINALITÀ E OBIETTIVI**

La misura è coerente con la strategia forestale comunitaria di cui alla comunicazione della Commissione al Consiglio e al Parlamento europeo COM (2005) 84, 10.03.2005, persegue gli obiettivi del Piano d'azione dell'Unione europea per le foreste di cui alla comunicazione della Commissione al Consiglio e al Parlamento europeo COM (2006) 302, 15.06.2006, confermando le linee guida, le finalità e gli obiettivi che la regione Friuli Venezia Giulia si è data con la DGR 3491 del 21.12.2004 (Linee di indirizzo per il sostegno e lo sviluppo della filiera foresta – legno e di orientamento per la gestione del sistema forestale regionale", e con la DGR 3492 del 21.12.2004 (Protocollo di Kyoto: linee di indirizzo per l'attuazione del programma di governo nel settore forestale).

Alle foreste è universalmente riconosciuta una funzione regimante delle acque di precipitazione e dei deflussi che si esplica sia a livello di soprassuolo arboreo che del terreno forestale. Quando soprassuolo e terreno vengono danneggiati da calamità naturali quali frane, alluvioni, incendi, schianti e attacchi parassitari, queste funzioni si riducono, favorendo l'innescarsi di fenomeni di dissesto idrogeologico.

La gestione forestale ordinaria deve sempre tener conto di un ambiente montano caratterizzato da difficoltà orografiche, morfologiche e di stabilità idrogeologica. Gli interventi straordinari che seguono il verificarsi di calamità naturali sono realizzati secondo criteri e modalità conformi alla gestione forestale sostenibile e alle tecniche dell'ingegneria naturalistica.

La riduzione dei danni causati dagli incendi boschivi è infine correlata, oltre che ad una efficiente rete di infrastrutture e alla disponibilità di mezzi di intervento adeguati, anche ad una efficace campagna di informazione. Gli interventi di ricostituzione di superfici boscate distrutte da incendi, le relative misure di prevenzione nonché le iniziative di informazione e sensibilizzazione connesse, devono essere realizzati in coerenza con la LR 8/1977 (Norme per la difesa dei boschi dagli incendi) e del relativo piano regionale di difesa del patrimonio forestale dagli incendi di cui al D.P.G. n. 0136/1998, con la L. 353/2000 (Legge quadro in materia di incendi boschivi) e con il regolamento (CE) n. 2152/2003 del parlamento e del consiglio (monitoraggio delle foreste e delle interazioni ambientali nella Comunità – Forest Focus)

Gli interventi infrastrutturali che comportano trasformazione del territorio dovranno essere realizzati nel rispetto e conformemente alla direttiva 79/409/CEE che prevede la designazione di zone di protezione speciali (ZPS) per la protezione degli uccelli selvatici, e alla direttiva 92/43/CEE che prevede la designazione di siti di importanza comunitaria (SIC) per la conservazione degli habitat naturali e semi-naturali, della flora e della fauna selvatica, ottemperando alle procedure di valutazione di incidenza di cui alla DGR 2600/2002. Tali interventi dovranno inoltre essere in sintonia con la vigente legislazione ambientale che tutela in particolar modo le aree a parco, le riserve naturali ed i biotopi, nonché tutte le emergenze botaniche e faunistiche (legge regionale 30 settembre 1996, n. 42 istitutiva dei Parchi regionali e Riserve naturali nella Regione Friuli Venezia Giulia).

Gli interventi di manutenzione o miglioramento delle infrastrutture viarie finalizzati alla riduzione del rischio idrogeologico devono inoltre, sotto il profilo tecnico, essere coerenti con quanto stabilito dalla DGR 21 maggio 2004 n. 1310 (Direttive generali concernenti tra l'altro la pianificazione e realizzazione delle vie terrestri di esbosco), inclusa la valutazione di impatto ambientale ove richiesto dalla normativa regionale sopra citata. Gli interventi dovranno ottenere in particolare anche le altre autorizzazioni di tipo ambientale previste dalla LR 9/2007 (Norme in materia di risorse forestali) con riferimento particolare alla tutela delle superfici forestali o di quelle vincolate per la tutela idrogeologica del territorio.

Con questa misura s'intende:

- incentivare la ricostituzione del potenziale forestale danneggiato da incendi boschivi e altre calamità anche attraverso l'impiego di adeguato materiale vivaistico certificato;
- incentivare la realizzazione di adeguati interventi preventivi;
- ripristinare le funzioni antierosiva e consolidante del bosco per la riduzione del rischio di dissesto idrogeologico migliorando la stabilità del soprassuolo forestale;
- favorire ove possibile l'utilizzo delle tecniche di ingegneria naturalistica.

REGIONE AUTONOMA FRIULI VENEZIA GIULIA

---

### **BENEFICIARI**

- Proprietari forestali pubblici e/o privati o loro associazioni e soggetti da loro delegati.
- Titolari della gestione forestale in base ad un contratto vigente.
- Imprese boschive (solo per l'intervento 2).

### **REQUISITI**

Sempre con riferimento all'intervento 2 le imprese boschive devono essere in possesso di concessioni o contratti e del certificato di idoneità forestale o di documentazione equipollente.

### **INTERVENTI AMMISSIBILI**

**Intervento 1:** interventi di ricostituzione di superfici boscate danneggiate da disastri naturali e da incendi, anche attraverso il ricorso a interventi di sistemazione idraulico-forestale (con particolare riguardo all'impiego dell'ingegneria naturalistica).

**Intervento 2:** misure di prevenzione degli incendi quali la realizzazione o manutenzione di infrastrutture di protezione (sentieri boschivi, viabilità antincendio, punti di rifornimento per l'acqua, superfici spoglie e tagliate a raso) ovvero l'installazione o miglioramento di infrastrutture permanenti per il monitoraggio degli incendi boschivi, nonché interventi di miglioramento dello stato colturale e della stabilità del bosco per contenere e ridurre i potenziali danni provocati da incendi

Per tutti gli interventi di prevenzione degli incendi forestali la percentuale di finanziamento prevista è pari ad almeno il 40% delle risorse finanziarie allocate nella misura.

### **INTERVENTI SOGGETTI A LIMITAZIONI**

Gli interventi su opere idraulico-forestali esistenti sono ammissibili solo se esse sono state danneggiate da calamità.

### **INTERVENTI NON AMMISSIBILI**

- Gli interventi di miglioramento dello stato colturale e della stabilità del bosco non sono ammessi su superfici che non siano classificate bosco dalla normativa regionale vigente.
- Interventi generici di pulitura del bosco.
- Interventi di miglioramento colturale dei boschi, a finalità preventiva, in zone diverse da quelle classificate ad alto o medio rischio d'incendio.
- Interventi in aree interessate da schianti da vento e non classificabili come disastri naturali.

### **TIPI DI AIUTO**

- L'aiuto è concesso sotto forma di contributo in conto capitale. L'importo del contributo è commisurato all'entità e alla tipologia degli interventi. I volumi massimi e minimi degli aiuti sono riferiti al netto dell'IVA e delle spese tecniche.
- Gli aiuti di cui all'intervento 1 sono concessi per un importo non superiore a 75.000 € per intervento.
- Gli aiuti massimi di cui all'intervento 2, sono definiti nel regolamento attuativo regionale.
- L'importo ammissibile delle spese tecniche non può superare il 12% dell'importo dei lavori o interventi, IVA esclusa; l'aiuto è corrisposto secondo la stessa percentuale prevista per ciascun intervento.

### **SPESA ELIGIBILE**

Il pagamento dell'aiuto può essere concesso solo a fronte di spese effettivamente sostenute dal beneficiario finale e documentate mediante fatture e altra documentazione fiscalmente probatoria.

È ammessa l'erogazione di anticipazioni in percentuale massima pari al 20% della spesa pubblica ammissibile, a condizione che l'impresa beneficiaria presenti apposita garanzia costituita da fidejussione bancaria o polizza assicurativa a favore dell'Organismo pagatore per un importo pari al 110% dell'anticipazione richiesta e per una durata coerente con l'effettuazione dell'investimento

---

## PROGRAMMA DI SVILUPPO RURALE 2007 – 2013

**INTENSITÀ DI AIUTO**

L'aiuto è concesso entro i limiti massimi stabiliti nel seguente prospetto:

TIPOLOGIA	APPROCCIO SINGOLO	APPROCCIO COLLETTIVO	APPROCCIO INTEGRATO
Intervento 1	80%	85%	90%
Intervento 2	80%	85%	90%

**DESCRIZIONE DI TUTTI I CONTRATTI IN CORSO**

Le domande di aiuto presentate in base alla sottomisura I7 (ricostituzione dei boschi danneggiati) di cui all'art. 30 del regolamento (CE) n. 1257/1999, potranno essere ammesse, con i criteri di ammissibilità del periodo di programmazione 2000-2006, al pagamento a carico del FEASR, a condizione che gli impegni nei confronti dei beneficiari siano stati formalizzati entro il 31/12/2006.

Le domande di accertamento di avvenuta esecuzione degli investimenti dovranno pervenire entro il termine del 31 gennaio 2008. Con il provvedimento regionale di attuazione potranno essere disciplinate le modalità di concessione di eventuali proroghe, tenendo conto delle condizioni stabilite per il cofinanziamento del FEASR all'articolo 3 comma 2 del regolamento (CE) n. 1320/2006.

**LOCALIZZAZIONE DELL'INTERVENTO**

L'intervento 1 si applica nelle zone ricomprese dalla delimitazione di cui alla direttiva CEE n. 273/1975.

L'intervento 2 si applica nelle zone ricomprese dalla delimitazione di cui alla direttiva CEE n. 273/1975, purché classificate ad alto o medio rischio d'incendio in base alla cartografia allegata al piano antincendio regionale.

Per entrambi gli interventi è data priorità ai siti Natura 2000.

La misura si applica per il periodo di programmazione 2007-2013.

**INDICATORI**

Tipo di indicatore	Indicatori	Target 2007-2103
Di prodotto	Numero di interventi preventivi o ricostitutivi	40
	Superficie forestale danneggiata sovvenzionata	200 ha
	Volume totale degli investimenti	€ 1.703.800
Di risultato	Superficie soggetta a una gestione efficace del territorio che contribuisce con successo: - alla biodiversità e alla salvaguardia di habitat agricoli di alto pregio naturale - ad attenuare i cambiamenti climatici	200 ha
Di impatto	Ripristino della biodiversità: - farmland bird index - riduzione del tasso di decrescita della popolazione del Re di Quaglie	n.d. -2%
	Conservazione di habitat agricoli e forestali di alto pregio naturale: - superficie soggetta a gestione sul totale delle zone Natura 2000 - superficie che contribuisce al mantenimento della biodiversità individuata attraverso il progetto "Carta della Natura"	-- 60 ha
	Miglioramento della qualità dell'acqua: - variazione % nel bilancio lordo dei nutrienti (kg/ha) delle superfici sovvenzionate - variazione % nel bilancio lordo dei nutrienti (kg/ha) a livello regionale	-- --
	Contributo all'attenuazione dei cambiamenti climatici: - aumento della produzione di energia rinnovabile	--

REGIONE AUTONOMA FRIULI VENEZIA GIULIA

## MISURA 227 - SOSTEGNO AGLI INVESTIMENTI NON PRODUTTIVI

### RIFERIMENTO NORMATIVO

**Articoli 36 (b) (vi) e 49 del regolamento (CE) n. 1698/2005**

### FINALITÀ E OBIETTIVI

La misura è coerente con la strategia forestale comunitaria di cui alla comunicazione della Commissione al Consiglio e al Parlamento europeo COM (2005) 84, 10.03.2005, persegue gli obiettivi del Piano d'azione dell'Unione europea per le foreste di cui alla comunicazione della Commissione al Consiglio e al Parlamento europeo COM (2006) 302, 15.06.2006, confermando le linee guida, le finalità e gli obiettivi che la regione Friuli Venezia Giulia si è data con la DGR 3491 del 21.12.2004 (Linee di indirizzo per il sostegno e lo sviluppo della filiera foresta – legno e di orientamento per la gestione del sistema forestale regionale”, e con la DGR 3492 del 21.12.2004 (Protocollo di Kyoto: linee di indirizzo per l'attuazione del programma di governo nel settore forestale), nonché con la LR 9/2007 (norme in materia di risorse forestali).

Lo sviluppo della Rete Natura 2000, la presenza di una rilevante superficie tra aree SIC, ZPS e IBA, richiede l'attivazione di adeguati investimenti che devono integrarsi e creare sinergie con gli altri interventi dell'asse 1 e 2 per garantire la migliore gestione e conservazione di queste aree, nonché la conoscenza e la fruizione ambientalmente sostenibile delle stesse. Gli interventi strutturali che comportano trasformazione del territorio dovranno essere realizzati nel rispetto e conformemente alla direttiva 79/409/CEE che prevede la designazione di zone di protezione speciali (ZPS) per la protezione degli uccelli selvatici, e alla direttiva 92/43/CEE che prevede la designazione di siti di importanza comunitaria (SIC) per la conservazione degli habitat naturali e semi-naturali, della flora e della fauna selvatica, ottemperando alle procedure di valutazione di incidenza di cui alla DGR 2600/2002. Tali interventi dovranno inoltre essere in sintonia con la vigente legislazione ambientale che tutela in particolar modo le aree a parco, le riserve naturali ed i biotopi, nonché tutte le emergenze botaniche e faunistiche (legge regionale 30 settembre 1996, n. 42 istitutiva dei Parchi regionali e Riserve naturali nella Regione Friuli Venezia Giulia), inclusa la valutazione di impatto ambientale ove richiesto dalla normativa regionale sopra citata. Gli interventi dovranno ottenere in particolare anche le altre autorizzazioni di tipo ambientale previste dalla LR 9/2007 (norme in materia di risorse forestali) con riferimento particolare alla tutela delle superfici forestali o di quelle vincolate per la tutela idrogeologica del territorio.

L'obiettivo centrale da perseguire con questa misura è quindi il sostegno alla gestione delle aree forestali di pregio naturalistico ivi comprese quelle ricadenti nella rete Natura 2000.

### BENEFICIARI

- Proprietari di boschi e foreste pubblici e privati, singoli o associati, ivi compresi i soggetti giuridici riconosciuti dalla LR 3/1996 (Disciplina delle associazioni e dei consorzi di comunioni familiari montane) ovvero associazioni e consorzi di comunioni familiari che hanno per scopo l'esercizio ed il godimento collettivo di diritti reali su fondi di natura agro-silvo-pastorale di comune proprietà o di proprietà di terzi anche non associati.
- Titolari della gestione forestale in base ad un contratto vigente.

### INTERVENTI AMMISSIBILI

Interventi finalizzati alla valorizzazione, conservazione e fruizione turistica delle aree forestali quali la realizzazione e manutenzione straordinaria di sentieri e delle attrezzature connesse (panchine in legno, staccionate, pannelli illustrativi, tabelle segnaletiche) di aree attrezzate per l'osservazione della fauna, di infrastrutture storiche legate alle attività forestali (teleferiche, risine); sono altresì ammissibili interventi selvicolturali, purché a macchiatico negativo, finalizzati alla creazione di habitat più favorevoli alla conservazione delle specie animali protette nonché la costruzione o il recupero di pozze, mangiatoie o altri interventi finalizzati alla protezione della fauna protetta.

### TIPI DI AIUTO

L'aiuto è concesso sotto forma di contributo in conto capitale. L'importo del contributo è commisurato all'entità e alla tipologia degli interventi. I volumi massimi e minimi degli aiuti sono riferiti al netto dell'IVA e delle spese tecniche

L'importo ammissibile delle spese tecniche non può superare il 12% di quello degli interventi, IVA esclusa; l'aiuto è corrisposto secondo la stessa percentuale prevista per ciascun intervento.



## PROGRAMMA DI SVILUPPO RURALE 2007 – 2013

**INTENSITÀ DI AIUTO**

L'aiuto è concesso entro i limiti massimi stabiliti nel seguente prospetto:

TIPOLOGIA	APPROCCIO SINGOLO	APPROCCIO COLLETTIVO	APPROCCIO INTEGRATO
Intervento 1	85%	90%	95%

**DESCRIZIONE DI TUTTI I CONTRATTI IN CORSO**

Le domande di aiuto presentate in base alla sottomisura I3 (Miglioramento economico, ecologico, faunistico e sociale delle foreste) Azioni 4 e 5, di cui all'art. 30 del regolamento (CE) n. 1257/1999, potranno essere ammesse, con i criteri di ammissibilità del periodo di programmazione 2000-2006, al pagamento a carico del FEASR, a condizione che gli impegni nei confronti dei beneficiari siano stati formalizzati entro il 31/12/2006.

Le domande di accertamento di avvenuta esecuzione degli investimenti dovranno pervenire entro il termine del 31 gennaio 2008. Con il provvedimento regionale di attuazione potranno essere disciplinate le modalità di concessione di eventuali proroghe, tenendo conto delle condizioni stabilite per il cofinanziamento del FEASR all'articolo 3 comma 2 del regolamento (CE) n. 1320/2006.

**LOCALIZZAZIONE E DURATA**

L'intervento si applica a tutto il territorio regionale, con priorità per i siti Natura 2000.

La misura si applica per il periodo di programmazione 2007-2013.

**INDICATORI**

Tipo di indicatore	Indicatori	Target 2007-2013
Di prodotto	Numero di proprietari di foreste beneficiari	50
	Volume totale degli investimenti	€ 2.462.000
Di risultato	Superficie soggetta a una gestione efficace del territorio che contribuisce con successo: - alla biodiversità e alla salvaguardia di habitat agricoli di alto pregio naturale - ad attenuare i cambiamenti climatici - a evitare la marginalizzazione e l'abbandono delle terre	600 ha
Di impatto	Ripristino della biodiversità: - farmland bird index	n.d.
	- riduzione del tasso di decrescita della popolazione del Re di Quaglie	-5%
	Conservazione di habitat agricoli e forestali di alto pregio naturale: - superficie soggetta a gestione sul totale delle zone Natura 2000	--
	- superficie che contribuisce al mantenimento della biodiversità individuata attraverso il progetto "Carta della Natura"	600 ha
	Miglioramento della qualità dell'acqua: - variazione % nel bilancio lordo dei nutrienti (kg/ha) delle superfici sovvenzionate	--
	- variazione % nel bilancio lordo dei nutrienti (kg/ha) a livello regionale	--
Contributo all'attenuazione dei cambiamenti climatici: - aumento della produzione di energia rinnovabile	--	

REGIONE AUTONOMA FRIULI VENEZIA GIULIA

### 5.3.3 ASSE 3 - QUALITÀ DELLA VITA NELLE ZONE RURALI E DIVERSIFICAZIONE DELL'ECONOMIA

La Regione ha ritenuto opportuno concentrare le risorse disponibili per l'asse 3 sulle misure giudicate strategiche nel perseguimento degli obiettivi di diversificazione dell'economia rurale e di miglioramento della qualità della vita delle popolazioni locali.

A tal fine, per quanto attiene alla diversificazione dell'economia rurale, la Regione ha individuato gli agriturismi, le fattorie didattiche (azioni 1 e 2 della Misura 3.1.1) e le iniziative di produzione e vendita di energia rinnovabile (azione 3 della Misura 3.1.1 e Misura 3.1.2) quali attività extra-agricole maggiormente adatte a generare reddito integrativo, nuove opportunità di lavoro e, con riferimento alle attività agrituristiche ed alle fattorie didattiche, un maggior coinvolgimento della componente femminile nello sviluppo dell'economia locale.

Per rafforzare l'impatto del PSR sullo sviluppo delle energie rinnovabili così come previsto dai documenti programmatici europei, nazionali e regionali e nell'ottica del miglioramento della qualità della vita delle popolazioni rurali, viene attivata la Misura 321 - Servizi essenziali per l'economia e la popolazione rurale (art. 56) volta alla realizzazione di impianti che producono energie rinnovabili a favore delle comunità rurali.

I beneficiari principali di questa azione sono gli Enti locali che, per massimizzare gli impatti positivi degli interventi, dovranno coinvolgere il sistema produttivo agricolo e forestale nell'ambito di progetti integrati territoriali.

La promozione delle diverse azioni e misure nel campo delle energie rinnovabili avrà presumibilmente numerosi effetti positivi: inciderà sulla redditività delle imprese forestali e delle imprese agricole che sceglieranno di diversificare o incrementare la propria produzione, sulla creazione e consolidamento di posti di lavoro infine sulla qualità dell'ambiente, soprattutto nelle aree svantaggiate dove lo stato di abbandono si riflette in una progressiva e continua espansione della superficie boschiva.

Attraverso l'Asse 3 inoltre la Regione pone particolare attenzione al patrimonio rurale incentivando la conservazione e la riqualificazione dell'edilizia rurale favorendo l'utilizzo dei materiali tipici locali storicamente impiegati quali la pietra ed il legno, con particolare riferimento a quello proveniente da foreste certificate. (Misura 3.2.2 - "Sviluppo e rinnovamento dei villaggi" - azione 1 Investimenti per la riqualificazione del paesaggio rurale).

Al fine di garantire il pieno raggiungimento degli obiettivi di conservazione dei siti della rete Natura 2000, la misura 323 "Tutela e riqualificazione del patrimonio rurale" incentiva la stesura di adeguati piani di gestione per i SIC e le ZPS ricadenti in territorio regionale.

Infine, attraverso l'asse terzo viene realizzata un'attività di formazione di animatori e la successiva attività di animazione che questi ultimi svilupperanno a favore degli operatori pubblici e privati interessati a progetti di sviluppo locale. Questa attività sarà svolta solo in prossimità dell'apertura dei bandi e sarà estesa a tutto il territorio regionale in quanto la promozione dei processi partecipativi è elemento cardine dell'attuale programmazione dello sviluppo rurale ed è un fattore innovativo in tutte le aree della Regione.

L'articolazione delle misure proposte è la seguente:

- **Misura 311 - Diversificazione verso attività non agricole (art.53 )**
  - Azione 1 - Ospitalità agrituristica
  - Azione 2 - Fattorie didattiche e sociali
  - Azione 3 - Impianti per energia da fonti alternative
- **Misura 312 - Sostegno alla creazione e allo sviluppo di microrimprese (art. 54)**
- **Misura 321 - Servizi essenziali per l'economia e la popolazione rurale (art. 56)**
  - Azione - Impianti per la produzione di energia alimentati da biomasse agricole e/forestali
- **Misura 323 - Tutela e riqualificazione del patrimonio rurale (art. 57)**
  - Azione 1 - Investimenti per la riqualificazione del paesaggio rurale
  - Azione 2 - Stesura di piani di gestione di Siti Natura 2000
- **Misura 341- Acquisizione di competenze e animazione in vista dell'elaborazione e dell'attuazione di strategie di sviluppo locale (art. 59 lett. b e d)**

PROGRAMMA DI SVILUPPO RURALE 2007 – 2013

**MISURA 311- DIVERSIFICAZIONE VERSO ATTIVITÀ NON AGRICOLE****RIFERIMENTO NORMATIVO****Articolo 53 del regolamento (CE) n. 1698/2005**

La presente misura è articolata in tre azioni che vengono di seguito illustrate:

- azione 1 - Ospitalità agrituristica;
- azione 2 - Fattorie didattiche e sociali;
- azione 3 - Impianti per energia da fonti alternative.

**Azione 1 - Ospitalità agrituristica****FINALITÀ ED OBIETTIVI**

Si intende perseguire l'obiettivo del recupero delle strutture aziendali esistenti, anche attraverso modesti ampliamenti in adiacenza, al fine di agevolare la permanenza delle attività agricole, favorendo al contempo la tutela e la valorizzazione del patrimonio edilizio di architettura rurale.

Ciò consentirà nuove e diversificate opportunità occupazionali a livello di nucleo aziendale, attraverso l'integrazione dei redditi aziendali e favorirà la partecipazione della componente femminile alla gestione dell'impresa contribuendo in tal modo alla promozione della parità tra uomini e donne, così come tra l'altro raccomandato dall'articolo 8 del regolamento (CE) n. 1698/2005.

Parallelamente si favorirà la valorizzazione dei prodotti tipici, la tutela e promozione delle tradizioni e delle iniziative culturali del mondo rurale: in sintesi ciò consentirà un migliore sviluppo e riequilibrio del territorio agricolo.

Al fine di garantire una completa fruizione del territorio con ampie ricadute economiche si privilegeranno gli interventi atti a favorire la presenza-permanenza degli ospiti sul territorio stesso piuttosto che quelli indirizzati alla sola ristorazione, avviando così alla carenza di alloggi già evidenziata nell'analisi di contesto.

**COMPATIBILITÀ E COERENZA**

Viene assicurata la compatibilità con la normativa nazionale e regionale di settore.

**INTERVENTI**

Incentivazione degli interventi strutturali di restauro, risanamento conservativo, ristrutturazione, recupero edilizio, manutenzione straordinaria e modesti ampliamenti di fabbricati esistenti, compresi i necessari arredi ed impianti, al fine della creazione di nuovi posti letto.

Realizzazione di adeguate aree di sosta aperte per il parcheggio dei mezzi di trasporto dei fruitori e di sentieristica a carattere ricreativo e sportivo.

**BENEFICIARI**

Imprese agricole e agro-forestali singole o associate iscritte al registro delle imprese

**SETTORI INERENTI LA DIVERSIFICAZIONE**

Settore turistico

**CRITERI DI DEMARCAZIONE RISPETTO AD ALTRI STRUMENTI DI FINANZIAMENTO UE.**

Non necessari in quanto la presente azione è rivolta unicamente alle imprese agricole e forestali che non possono essere beneficiarie dell'obiettivo competitività e che, nell'ambito dell'obiettivo cooperazione territoriale, devono realizzare interventi che abbiano una valenza transfrontaliera o transnazionale.

**TIPI ED INTENSITÀ DI AIUTO**

I contributi sono erogati in conto capitale a titolo "de minimis" (regolamento (CE) n. 1998/2006 del 15/12/2006, pubblicato in GUCE del 28/12/2006).

## REGIONE AUTONOMA FRIULI VENEZIA GIULIA

Le intensità di aiuto sono le seguenti:

	Progetti integrati	Progetti inseriti in pacchetti di misure/azioni
Giovani con aziende nelle zone D (aree rurali con problemi complessivi di sviluppo)	60%	50%
Altri imprenditori con aziende nelle aree D (aree rurali con problemi complessivi di sviluppo)	50%	40%
Giovani in altre zone ammissibili	50%	40%
Altri imprenditori in altre zone ammissibili	40%	30%

**CONDIZIONI**

Iscrizione all'elenco degli operatori agrituristici dell'Ufficio del Registro delle Imprese della Camera di commercio, industria, artigianato e agricoltura di ciascuna Provincia.

Mantenimento della destinazione d'uso agrituristico dei locali oggetto di intervento finanziario per almeno 10 anni.

**LOCALIZZAZIONE E DURATA**

L'azione si attua nelle zone C "aree rurali intermedie" e nelle zone D "aree rurali con problemi complessivi di sviluppo", estendendo l'applicazione ai territori di cui all'articolo 4, comma 2 lett. d) e all'articolo 2 comma 2 della legge regionale 33/2002 (zona omogenea del Carso - zone A1, B1, C1).

Tale scelta, coerentemente a quanto evidenziato nell'analisi di contesto, permette di indirizzare le risorse nei territori montani e collinari, maggiormente vocati alle attività agrituristiche, rispondendo nel contempo all'esigenza di incrementare l'offerta di alloggi attualmente carente.

L'azione si applica per il periodo di programmazione 2007-2013.

**INDICATORI**

Tipo di indicatore	Indicatori	Target 2007-2013
Di prodotto	Numero di beneficiari	35
	Volume totale degli investimenti	€ 9.000.000,00
Di risultato	Numero lordo di posti di lavoro creati	14
	Aumento del valore aggiunto lordo di origine non agricola nelle aziende beneficiarie	€ 400.000,00

**INDICATORI SPECIFICI**

Tipo di indicatore	Indicatori specifici	Target 2007-2013
Di prodotto	Numero posti letto realizzati	750
	Numero aree di sosta realizzate	30
Di risultato	Numero di pernottamenti in più all'anno	10.000

**Azione 2 - Fattorie didattiche e sociali****FINALITÀ ED OBIETTIVI**

L'azione 2 mira a promuovere la multifunzionalità delle imprese del settore primario attraverso lo sviluppo di attività culturali, didattiche e di fruizione paesaggistica e naturalistica rivolte in particolare alle scuole ed ai consumatori ed orientate a diffondere la conoscenza del mondo rurale. Tali attività contribuiscono a favorire l'incremento del reddito degli imprenditori agricoli e possono assumere anche valenza sociale quando i servizi previsti vengono estesi alle fasce di popolazione che presentano forme di disagio sociale, ovvero quando le aziende vengono condotte da cooperative sociali anche grazie al lavoro di persone che presentano forme di disagio sociale. L'attuazione di quanto previsto dalla presente azione stimola inoltre e di conseguenza la creazione di un rapporto tra impresa agricola e il territorio.

Analogamente a quanto già esplicitato nell'azione 1, con questa azione viene favorita la partecipazione della componente femminile alla gestione dell'impresa contribuendo in tal modo alla promozione della parità tra uomini e donne, così come tra l'altro raccomandato dall'articolo 8 del Regolamento (CE) 1698/2005.

**COMPATIBILITÀ E COERENZA**

Viene assicurata la compatibilità con la normativa nazionale e regionale di settore.

**INTERVENTI**

Incentivazione agli interventi strutturali di risanamento conservativo, ristrutturazione, recupero edilizio, manutenzione straordinaria, adeguamenti igienico sanitari compresi i necessari arredi ed attrezzature di base per la realizzazione di locali di accoglienza finalizzati alle attività didattico-sociali e piccole attrezzature a valenza dimostrativa per la trasformazione dei prodotti aziendali. Sono ammessi anche interventi ex-novo di modesta entità.

Realizzazione di adeguate aree di sosta aperte per il parcheggio dei mezzi di trasporto dei fruitori e di sentieristica a carattere didattico e/o naturalistico, compresi piccoli manufatti in funzione della fruizione turistica della stessa.

**BENEFICIARI**

Imprese agricole e agro-forestali singole o associate iscritte al registro delle imprese ed esercitanti l'attività agricola a titolo principale, incluse le cooperative sociali che svolgono attività agricola.

**SETTORI INERENTI LA DIVERSIFICAZIONE**

Educazione e servizi sociali.

**CRITERI DI DEMARCAZIONE RISPETTO AD ALTRI STRUMENTI DI FINANZIAMENTO UE**

Non necessari in quanto la presente azione è rivolta unicamente alle imprese agricole e forestali che non possono essere beneficiarie dell'obiettivo competitività e che, nell'ambito dell'obiettivo cooperazione territoriale, devono realizzare interventi che abbiano una valenza transfrontaliera o transnazionale.

**TIPI ED INTENSITÀ DI AIUTO**

I contributi sono erogati in conto capitale a titolo "de minimis" (regolamento (CE) n. 1998/2006 del 15/12/2006, pubblicato in GUCE del 28/12/2006).

La spesa massima ammissibile non può essere superiore a 150.000,00 €.

Le intensità di aiuto sono le seguenti:

	Progetti integrati	Progetti inseriti in pacchetti di misure/azioni
Giovani con aziende nelle zone D (aree rurali con problemi complessivi di sviluppo)	60%	50%
Altri imprenditori con aziende nelle aree D (aree rurali con problemi complessivi di sviluppo)	50%	40%
Giovani in altre zone ammissibili	50%	40%
Altri imprenditori in altre zone ammissibili	40%	30%

REGIONE AUTONOMA FRIULI VENEZIA GIULIA

### CONDIZIONI

Mantenimento della destinazione d'uso dei locali oggetto di intervento finanziario e svolgimento dell'attività didattica per almeno 10 anni.

Iscrizione all'Elenco delle aziende agricole aventi la qualificazione di fattoria didattica tenuto dall'ERSA, entro un anno dalla conclusione dell'intervento.

### LOCALIZZAZIONE E DURATA

La misura si applica nelle zone C, D e zona omogenea del Carso (zone A1, B1 e C1).

L'azione si applica per il periodo di programmazione 2007-2013.

### INDICATORI

Tipo di indicatore	Indicatori	Target 2007-2013
Di prodotto	Numero di beneficiari	30
	Volume totale degli investimenti	€ 2.000.000,00
Di risultato	Aumento del valore aggiunto lordo di origine non agricola nelle aziende beneficiarie	€50.000,00
	Numero lordo di posti di lavoro creati	5

### INDICATORI SPECIFICI

Tipo di indicatore	Indicatori specifici	Target 2007-2013
Di prodotto	Numero aree di sosta realizzate	5
Di risultato	Numero di visitatori in più all'anno	7.000

### Azione 3 - Impianti per energia da fonti alternative

#### FINALITÀ ED OBIETTIVI

Si intende incentivare, quale forma di diversificazione dell'attività agricola, la creazione di nuove forme di reddito per le aziende agricole, sostenendo gli investimenti destinati alla produzione di energia ottenuta da fonti rinnovabili. Parallelamente tale azione contribuirà a rafforzare il sistema e gli obiettivi regionali in materia di energia.

Si intende altresì stimolare il territorio verso un più razionale sfruttamento e una valorizzazione di risorse già disponibili e/o produzioni colturali a tale scopo dedicate e/o di sottoprodotti di origine agricola e forestale.

Il raggiungimento di tali obiettivi consentirà inoltre la creazione di nuovi sbocchi occupazionali e costituirà un valido contributo al raggiungimento degli obiettivi fissati dal protocollo di Kyoto.

#### COMPATIBILITÀ E COERENZA

Viene assicurata la compatibilità con le politiche energetiche da fonti rinnovabili di ambito comunitario (in primis con i principi di cui alla comunicazione della Commissione Com (2005) 628 del 7 dicembre 2005- Piano d'azione per la biomassa, nonché nel rispetto dei recenti indirizzi di politica energetica scaturiti dal Consiglio Ue dell'8-9 marzo). Inoltre i contenuti dell'azione sono coerenti con il Piano energetico regionale.

#### INTERVENTI

Sono ammessi interventi per la realizzazione di impianti e attrezzature funzionalmente connesse, finalizzati alla produzione, utilizzazione e vendita di energia ottenuta da fonti rinnovabili.

Per l'acquisto e l'installazione dei suddetti impianti è ammesso il ricorso alle forme di leasing.

#### BENEFICIARI

Imprese agricole e agro-forestali nel rispetto di cui all'articolo 35 del regolamento (CE) n. 1974/2006.

#### CRITERI DI DEMARCAZIONE RISPETTO AD ALTRI STRUMENTI DI FINANZIAMENTO UE.

Non sono necessari criteri di demarcazione in quanto i beneficiari dell'azione sono esclusi dai finanziamenti previsti dal POR Obiettivo Competitività.

## PROGRAMMA DI SVILUPPO RURALE 2007 – 2013

**TIPI ED INTENSITÀ DI AIUTO**

Spesa ammissibile : investimento minimo ammissibile pari a € 10.000,00

Intensità di aiuto: il contributo è concesso fino al 50% della spesa ammissibile;

Tipologia di aiuto: i contributi sono erogati in conto capitale a titolo "de minimis" (regolamento (CE) n. 1998/2006 del 15/12/2006, pubblicato in GUCE del 28.12.2006)

**CONDIZIONI**

Mantenimento in funzione dell'impianto per almeno 10 anni.

Qualora l'investimento sia finanziato con forme di leasing, lo stesso è accettabile solo se effettuato con finalità di acquisto.

Sono ammessi impianti per potenzialità produttiva complessiva fino a 1MW.

**LOCALIZZAZIONE E DURATA**

L'azione si applica principalmente nelle zone C, D e nella zona omogenea del Carso (A1, B1, C1). Si potrà intervenire nelle zone B solo se esaurite le domande di contributo presentate per interventi nelle zone C e D, assicurando priorità alle aziende strutturalmente ed economicamente più deboli che necessitano di diversificazione. L'azione si applica per il periodo di programmazione 2007-2013.

**INDICATORI**

Tipo di indicatore	Indicatori	Target 2007-2013
Di prodotto	Numero di beneficiari	300
	Volume totale degli investimenti	€ 27.400.000,00
Di risultato	Aumento del valore aggiunto lordo di origine non agricola nelle aziende beneficiarie	€ 6.656.000,00
	Numero lordo di posti di lavoro creati	30

**INDICATORI SPECIFICI**

Tipo di indicatore	Indicatori specifici	Target 2007-2013
Di risultato	MWh/anno prodotti	9

**INDICATORI DI IMPATTO DELL'INTERA MISURA 311**

Tipo di indicatore	Indicatori specifici	Target 2007-2013
Di impatto	Valore aggiunto netto conseguito espresso in PPS	€ 6.200.000,00
	Numero posti di lavoro creati	25
	Variazione nella produzione di energia	(kTEP/anno) 2,43

REGIONE AUTONOMA FRIULI VENEZIA GIULIA

## MISURA 312 - SOSTEGNO ALLA CREAZIONE E ALLO SVILUPPO DI MICROIMPRESE

### RIFERIMENTO NORMATIVO

Articolo 54 del regolamento (CE) n. 1698/2005

### FINALITÀ E OBIETTIVI

Coerentemente con gli orientamenti strategici comunitari, la priorità dell'utilizzo delle risorse destinate all'Asse 3 è indirizzata, tra l'altro, alla creazione di nuova occupazione e alla rivitalizzazione economica del territorio rurale, anche attraverso la nascita e lo sviluppo delle microimprese.

In relazione ad altre azioni specifiche previste dal programma per la promozione dell'energia da fonte rinnovabile, la creazione ovvero il consolidamento delle microimprese funzionali a questo specifico obiettivo può svolgere una funzione di volano e di accompagnamento di particolare interesse, contribuendo a contrastare la tendenza negativa del declino economico e sociale, nonché dello spopolamento diffuso delle zone rurali.

La misura è inoltre coerente con la strategia forestale comunitaria di cui alla comunicazione della Commissione al Consiglio e al Parlamento europeo COM (2005) 84, 10/03/2005, persegue gli obiettivi del Piano d'azione dell'Unione europea per le foreste di cui alla comunicazione della Commissione al Consiglio e al Parlamento europeo COM (2006) 302, 15/06/2006, confermando le linee guida, le finalità e gli obiettivi che la regione Friuli Venezia Giulia si è data con la DGR 3491 del 21/12/2004 (Linee di indirizzo per il sostegno e lo sviluppo della filiera foresta - legno e di orientamento per la gestione del sistema forestale regionale", e con la DGR 3492 del 21/12/2004 (Protocollo di Kyoto: linee di indirizzo per l'attuazione del programma di governo nel settore forestale) nonché con la LR 9/2007 (norme in materia di risorse forestali).

L'incremento dell'impiego della risorsa rinnovabile legno a fini energetici, nell'ambito di una gestione sostenibile delle foreste, deve essere infine sostenuto per contribuire alla riduzione dell'impiego, soprattutto nell'area montana particolarmente ricca di foreste, di combustibili fossili.

Le finalità e gli obiettivi sono specificati come segue:

- migliorare la produttività e redditività delle imprese che operano nella filiera foresta-legno;
- favorire il recupero e l'impiego delle biomasse forestali per fini energetici;
- favorire la creazione o lo sviluppo di microimprese che si occupano, anche in via non esclusiva, della produzione e vendita di energia da biomasse forestali
- favorire la realizzazione di progetti da parte di microimprese artigianali, commerciali e di tipo cooperativistico, preferibilmente organizzate in microfiliere.

### BENEFICIARI

Microimprese così come definite dalla raccomandazione della Commissione 2003/361/EC ovvero imprese con meno di dieci dipendenti e il cui fatturato non eccede i 2 milioni di euro. Il sostegno è limitato alle microimprese che si occupano di utilizzazione forestale o trasformazione o commercializzazione dei prodotti legnosi.

### REQUISITI

- Per le microimprese di trasformazione del legno tondo possesso della certificazione concernente la catena di custodia ovvero avvio della relativa procedura; per le imprese di utilizzazione forestale possesso del certificato di idoneità forestale o di documentazione equipollente.
- Titolo all'installazione dell'impianto.

### OBBLIGHI

Per le microimprese di trasformazione del legno tondo mantenimento della certificazione concernente la catena di custodia almeno fino al 2013.

### TIPOLOGIA DEGLI INTERVENTI

Creazione e sviluppo di microimprese, finalizzate ad incentivare l'avvio di nuovi soggetti imprenditoriali, anche nel settore dell'artigianato, e lo sviluppo di quelli esistenti, le cui attività si svolgono in collegamento con le produzioni e le attività agricole e forestali, i prodotti artigianali locali, le attività di servizio rivolte alla tutela e alla promozione del territorio e dell'ambiente.

Creazione e ammodernamento di microimprese orientate allo sfruttamento delle energie rinnovabili, in particolare quelle di origine forestale, al fine di assicurare la realizzazione, il funzionamento e la corretta gestione



## PROGRAMMA DI SVILUPPO RURALE 2007 – 2013

degli impianti compreso l'approvvigionamento delle biomasse utili al funzionamento dei medesimi, allo scopo di consolidare uno specifico tessuto professionale a supporto dello sfruttamento delle fonti energetiche rinnovabili.

**INTERVENTI AMMISSIBILI**

- Investimenti strutturali;
- acquisto di macchinari, impianti, attrezzature;
- investimenti immateriali, comprese consulenze tecniche, spese per brevetti e licenze, acquisto di software;
- spese di gestione per l'avvio dell'attività, che comprendono affitti e noleggi, utenze, spese notarili e oneri amministrativi connessi all'avvio dell'attività;
- investimenti per la realizzazione di impianti e attrezzature funzionalmente connesse che consentono l'impiego di biomasse forestali ai fini energetici. Per i suddetti investimenti è ammesso il ricorso al leasing con finalità di acquisto. Le dimensioni dell'impianto saranno funzionali anche alla vendita di energia.

**INTERVENTI SOGGETTI A LIMITAZIONI**

Nel caso di impianti per la produzione di energia da biomasse forestali, i prodotti utilizzati devono provenire prevalentemente da boschi o piantagioni ubicati nel raggio di 100 km dall'impianto di utilizzazione. Inoltre gli impianti non devono avere una capacità di produzione superiore a 1 MW.

Le spese di gestione per l'avvio dell'attività sono riconosciute esclusivamente per il primo anno e per un importo non superiore al 10% delle spese di investimento finanziate, entro un tetto di contributo massimo di 10.000 €.

**INTERVENTI NON AMMISSIBILI**

In tutti i casi, non risultano ammissibili le spese per il personale delle microimprese, anche assunto a tempo determinato.

**TIPI DI AIUTO**

L'aiuto è concesso sotto forma di contributo in conto capitale. L'importo del contributo è commisurato ai costi effettivamente sostenuti dal beneficiario. Gli importi massimi e minimi degli aiuti sono riferiti al netto dell'IVA e delle spese tecniche.

I contributi sono erogati in conto capitale a titolo "de minimis" di cui al regolamento (CE) n. 1998/2006 del 15/12/2006, pubblicato sulla GUCE L. 379 del 28/12/2006).

**AIUTO MASSIMO**

L'aiuto non può superare i 200.000 €.

L'importo ammissibile delle spese tecniche, comprese quelle per la redazione del piano di impresa, non può superare il 12% dell'importo dei lavori e degli investimenti, IVA esclusa; l'aiuto è corrisposto secondo la stessa percentuale prevista per l'intervento.

**AIUTO MINIMO**

L'aiuto complessivo non può essere inferiore a 7.000 €.

**INTENSITÀ DI AIUTO**

L'aiuto è concesso fino ai limiti massimi stabiliti nel seguente prospetto:

APPROCCIO SINGOLO	APPROCCIO COLLETTIVO	APPROCCIO INTEGRATO
40%	45%	50%

**DESCRIZIONE DI TUTTI I CONTRATTI IN CORSO**

Le domande di aiuto presentate in base alla sottomisura i4 e alla sottomisura i5 azione 3 del Piano di sviluppo rurale della Regione Autonoma Friuli Venezia Giulia di cui al regolamento (CE) n. 1257/1999, già ammesse a finanziamento nel corso della programmazione 2000-2006 e per le quali è stata emessa una decisione di finanziamento giuridicamente vincolante, potranno essere ammesse al pagamento a carico del FEASR.

Limitatamente alla sottomisura i5 azione 3 sopra citata potranno altresì essere ammesse al pagamento a

## REGIONE AUTONOMA FRIULI VENEZIA GIULIA

carico del FEASR anche le domande comunque pervenute entro il 31/12/2006. Le domande di accertamento di avvenuta esecuzione degli investimenti dovranno pervenire entro il termine del 31 gennaio 2008. Con il provvedimento regionale di attuazione potranno essere disciplinate le modalità di concessione di eventuali proroghe, tenendo conto delle condizioni stabilite per il cofinanziamento del FEASR all'articolo 3 comma 2 del regolamento (CE) n. 1320/2006.

Per tutti i casi indicati continuano ad essere applicate le norme e le procedure previste dalla passata programmazione.

**LOCALIZZAZIONE E DURATA**

L'intervento si applica per il periodo di programmazione 2007-2013

Gli aiuti sono concessi alle microimprese operanti nelle zone C e D e nella zona omogenea del Carso (A1, B1, C1).

**INDICATORI**

Tipo di indicatore	Indicatore	Target 2007-2013
Prodotto	Numero di microimprese beneficiarie	70
Risultato	Numero lordo di posti di lavoro creati	10
	Aumento del valore aggiunto lordo di origine non agricola nelle aziende beneficiarie	€ 1.500.000,00
Impatto	Valore aggiunto netto conseguito espresso in PPS	€ 300.000,00
	Numero di posti di lavoro creati	5
	Variazione nella produzione di energia	(Ktep/anno) 0,68

**INDICATORI SPECIFICI**

Tipo di indicatore	Indicatore specifico	Target 2007-2013
Risultato	Numero di aziende che hanno introdotto nuovi prodotti e/o nuove tecniche	10

PROGRAMMA DI SVILUPPO RURALE 2007 – 2013

**MISURA 321 - SERVIZI ESSENZIALI PER L'ECONOMIA E LA POPOLAZIONE RURALE****RIFERIMENTO NORMATIVO****Articolo 56 del regolamento (CE) n. 1698/2005****Azione 1 - Impianti per la produzione di energia alimentati da biomasse agricole e/o forestali****FINALITÀ ED OBIETTIVI**

Si intende incentivare lo sviluppo sostenibile dei villaggi attraverso l'utilizzo a livello comprensoriale di prodotti e/o sottoprodotti energetici di origine agricola e/o forestale di provenienza locale, al fine di consentire agli stessi un affrancamento, anche parziale, dalle fonti energetiche tradizionali non rinnovabili, nonché di creare i presupposti per il riconoscimento di eventuali diritti sui crediti di CO<sub>2</sub> (certificati di emissione) e sulla produzione di energia da fonti rinnovabili (certificati verdi).

In parallelo si intende stimolare il territorio verso un più razionale sfruttamento e una valorizzazione di risorse già disponibili (es. foreste) e/o produzioni colturali a tale scopo dedicate e/o a sottoprodotti di origine agricola e forestale.

Il raggiungimento di tali obiettivi consentirà sotto il profilo economico la creazione di nuovi sbocchi occupazionali e sotto quello ambientale un valido contributo al raggiungimento degli obiettivi fissati dal protocollo di Kyoto.

**COMPATIBILITÀ E COERENZA**

Viene assicurata la compatibilità con le politiche energetiche da fonti rinnovabili di ambito comunitario (in primis con i principi di cui alla comunicazione della Commissione Com (2005) 628 del 7 dicembre 2005- Piano d'azione per la biomassa), nazionale e regionale.

**INTERVENTI**

Creazione di impianti per **generazione termica**, cogenerazione e/o trigenerazione per la produzione di energia, ed attrezzature funzionalmente connesse, da destinare a strutture a fruizione sia pubblica che privata anche a valenza **pubblica e/o** collettiva ed a servizio dell'ambito territoriale dell'impianto, a partire da prodotti e sottoprodotti energetici di origine agricola e/o forestale.

**Gli interventi devono essere inseriti in progetti integrati territoriali (PIT).**

Per l'acquisto e l'installazione di suddetti impianti è ammesso anche il ricorso al leasing.

**BENEFICIARI**

Enti territoriali singoli e associati; altri soggetti pubblici proprietari di boschi.

**CRITERI DI DEMARCAZIONE RISPETTO AD ALTRI STRUMENTI DI FINANZIAMENTO UE**

Per quanto riguarda gli enti pubblici che possono essere beneficiari sia del PSR che dell'Obiettivo Competitività è stata prevista la seguente linea di demarcazione.

Il PSR favorisce la produzione e l'utilizzo delle biomasse di origine agricola e forestale prodotte sul territorio regionale promuovendo la realizzazione di impianti di piccola scala (fino a 500 kWp se trattasi di produzione di energia elettrica combinata con quella termica (cogenerazione) e 500 kW per gli impianti destinati a produrre solo calore).

L'obiettivo competitività promuove la realizzazione degli impianti di capacità produttiva superiore.

**TIPI ED INTENSITÀ DI AIUTO**

- Enti territoriali singoli e associati e soggetti pubblici, questi ultimi proprietari di boschi, che si impegnano ad utilizzare biomassa di origine agricola e forestale prodotta prevalentemente in Regione:
- spesa massima ammissibile pari a € 500.000,00;
- intensità di aiuto: il contributo è concesso nella misura dell'80% della spesa ammissibile;
- tipologia di aiuto: nessun aiuto di Stato ai sensi dell'art. 87.1 del Trattato CE sarà accordato in base a questa azione.

**CONDIZIONI**

L'approvvigionamento della biomassa da utilizzare, da prevedersi con apposito piano deve avvenire entro un raggio di 100 km dalla sede dell'impianto.

## REGIONE AUTONOMA FRIULI VENEZIA GIULIA

Mantenimento in funzione dell'impianto per almeno 10 anni.

**LOCALIZZAZIONE E DURATA**

L'azione si applica principalmente nelle zone C, D e nella zona omogenea del Carso (A1, B1, C1) e in maniera residuale in alcuni territori della zona B, solo nel caso di interventi inseriti in Progetti integrati territoriali, in prossimità delle aree di reperimento delle biomasse, per il periodo di programmazione 2007-2013.

**INDICATORI**

Tipo di indicatore	Indicatori	Target 2007-2013
Di prodotto	Numero di interventi sovvenzionati	200
	Volume totale di investimenti	€ 22.700.000
Di risultato	Popolazione rurale utente di servizi migliorati	40.000
Di impatto	Valore aggiunto netto conseguito espresso in PPS	€ 2.100.000
	Numero di posti di lavoro creati	15
	Variazione nella produzione di energia	(kTEP/anno) 3,34

**INDICATORI SPECIFICI**

Tipo di indicatore	Indicatori	Target 2007-2013
Di prodotto	Numero di interventi realizzati direttamente da Enti locali territoriali; e da soggetti pubblici proprietari di boschi	200

PROGRAMMA DI SVILUPPO RURALE 2007 – 2013

**MISURA 323 - TUTELA E RIQUALIFICAZIONE DEL PATRIMONIO RURALE****RIFERIMENTO NORMATIVO****Articolo 57 del regolamento (CE) n. 1698/2005****Azione 1 - Investimenti per la riqualificazione del patrimonio rurale****FINALITÀ E OBIETTIVI**

Nell'ottica della tutela e riqualificazione del patrimonio rurale si propone di incentivare gli interventi di manutenzione, recupero e riqualificazione del patrimonio edilizio delle aree rurali, mediante l'impiego di materiali tradizionali quali il legno e la pietra.

Gli interventi di sostegno sono finalizzati a valorizzare in particolare l'immagine positiva del legno nella percezione del paesaggio rurale, facendo emergere i collegamenti fra il legno, la gestione forestale sostenibile ed il territorio.

La misura si pone pertanto gli obiettivi di:

- migliorare e conservare il paesaggio e l'architettura rurale locale;
- limitare la forte concorrenza nell'impiego di altri materiali costruttivi non rinnovabili;
- aumentare l'impiego delle risorse forestali provenienti da foreste certificate per una gestione forestale sostenibile.

**BENEFICIARI**

Proprietari di fabbricati.

**REQUISITI**

Interventi realizzati con solo legno certificato per una gestione forestale sostenibile e coerenza degli interventi con i piani regolatori comunali.

**INTERVENTI AMMISSIBILI**

Interventi di conservazione e recupero di edifici e altri manufatti tipici del territorio rurale realizzati principalmente in materiale legnoso; gli interventi riguarderanno gli elementi costruttivi lignei tipici locali, quali coperture, serramenti, ballatoi, scale, pavimenti, recinzioni, ecc., nell'ambito di interventi di recupero e valorizzazione di insediamenti rurali e di edifici esistenti o di nuova costruzione.

Gli interventi finanziati possono prevedere in via subordinata l'utilizzo anche di altri materiali tipici locali quali la pietra

**INTERVENTI NON AMMISSIBILI**

Ogni intervento che non riguardi la materia prima legno certificato per una gestione forestale sostenibile.

**INTERVENTI SOGGETTI A LIMITAZIONI**

Le spese per materiali diversi dal legno o non connessi alla sua lavorazione, non possono superare il 20% della spesa ritenuta ammissibile, al netto dell'IVA e delle spese generali.

**TIPI DI AIUTO**

L'aiuto è concesso sotto forma di contributo in conto capitale. L'importo del contributo è commisurato all'entità e alla tipologia degli interventi. I volumi massimi e minimi degli aiuti sono riferiti al netto dell'IVA e delle spese tecniche.

Nel caso di aiuti alle imprese e a soggetti privati che esercitano un'attività di impresa troveranno applicazione le disposizioni relative agli aiuti d'importanza minore ("de minimis") di cui al regolamento (CE) n. 1998/2006 del 15/12/2006, pubblicato sulla GUCE L. 379 del 28/12/2006.

**AIUTO MASSIMO**

Gli aiuti sono comunque concessi per un importo non superiore a 20.000 Euro per intervento..

L'importo ammissibile delle spese tecniche non può superare il 12% dell'importo dei lavori, IVA esclusa; l'aiuto è corrisposto secondo la stessa percentuale prevista per ciascun intervento.

REGIONE AUTONOMA FRIULI VENEZIA GIULIA

### AIUTO MINIMO

Gli aiuti sono concessi per un importo non inferiore a 7.000 euro per intervento.

### INTENSITÀ DI AIUTO

L'aiuto è concesso secondo i limiti massimi stabiliti nel seguente prospetto:

approccio singolo	approccio collettivo	approccio integrato
0%	45%	50%

### LOCALIZZAZIONE E DURATA

Gli interventi si applicano nelle zone C e D. L'azione si applica per il periodo di programmazione 2007-2013.

### INDICATORI

Tipo di indicatore	Indicatori	Target 2007-2013
Di prodotto	Numero di interventi per la conservazione del patrimonio rurale sovvenzionati	50
	Volume totale degli investimenti	€ 3.872.000
Di risultato	Popolazione rurale utente di servizi migliorati	150

### Azione 2 - Stesura di piani di gestione di Siti Natura 2000

#### FINALITÀ E OBIETTIVI

Al fine di garantire il pieno raggiungimento degli obiettivi di conservazione dei siti della rete Natura 2000 si prevede di giungere alla stesura di adeguati piani di gestione per i SIC e le ZPS ricadenti in territorio regionale. In Friuli Venezia Giulia sono stati individuati 56 SIC e 7 ZPS per un totale di 59 siti in quanto vi è sostanziale sovrapposizione tra le due categorie di aree. Con legge regionale 17/2006 sono state emanate norme di salvaguardia per il SIC dei Magredi del Cellina che saranno valide anche per la prevista ZPS dei Magredi di Pordenone che includerà il suddetto SIC. Con DGR n. 2663 del 17/11/2006 viene dato mandato agli uffici competenti di predisporre i piani di gestione di tre siti tra cui il SIC e ZPS oggetto della LR 17/2006. Gli altri due siti interessati riguardano l'area carsica e la laguna di Marano e Grado. Con fondi Obiettivo 2 del precedente periodo di programmazione, all'interno di un progetto complesso di analisi e monitoraggio, si sta predisponendo anche un manuale metodologico per l'elaborazione di piani di gestione in grado di migliorare l'efficacia di tali strumenti.

A fronte di un articolato impegno per dotare i siti Natura 2000 di adeguate norme di conservazione risulta prioritario poter effettivamente predisporre un numero adeguato di piani di gestione prioritariamente per quei siti la cui conservazione, per dimensione territoriale e per complessità ecosistemica, risulta essere più problematica.

Tutti i siti della regione presentano al loro interno superfici agricole o forestali e forti interconnessioni con il contesto agricolo e forestale. I piani di gestione avranno quindi una significativa ricaduta sul tema dello sviluppo rurale.

#### BENEFICIARI

Regione Friuli Venezia Giulia, Enti e organi gestori di parchi e riserve naturali regionali ed enti locali.

#### REQUISITI

Gli Enti gestori potranno predisporre piani gestione di siti in tutto o in parte coincidenti con i territori di propria competenza o di siti esterni ai territori di propria competenza ma aventi con questi connessioni funzionali ed ecologiche.

#### INTERVENTI AMMISSIBILI

Studi e censimenti propedeutici alla formazione del piano di gestione e proposte organiche di piano di gestione in base al Manuale per la gestione dei siti Natura 2000 del Ministero dell'ambiente e della tutela del territorio o di altre disposizioni normative.

## PROGRAMMA DI SVILUPPO RURALE 2007 – 2013

**INTERVENTI NON AMMISSIBILI**

Ogni proposta non finalizzata alla gestione dei siti Natura 2000.

**AIUTO MASSIMO**

Gli aiuti sono concessi per un importo non superiore a 200.000 euro per intervento.

**AIUTO MINIMO**

Gli aiuti sono concessi per un importo non inferiore a 20.000 euro per intervento.

**INTENSITÀ DI AIUTO**

Nessun aiuto di Stato ai sensi dell'art. 87.1 del Trattato CE sarà accordato in base a questa azione. Il contributo è concesso nella misura del 100% della spesa ammissibile.

**LOCALIZZAZIONE E DURATA**

L'azione si applica principalmente nelle zone C, D e nella zona omogenea del Carso (A1, B1, C1) e in maniera residuale in alcuni territori della zona B, per il periodo di programmazione 2007-2013.

**INDICATORI**

Tipo di indicatore	Indicatori	Target 2007-2013
Di prodotto	1. Numero di piani di gestione approvati	8
	2. Volume totale degli investimenti	€ 700.000,00

**INDICATORI DI IMPATTO DELL'INTERA MISURA 323**

Tipo di indicatore	Indicatori	Target 2007-2013
Di impatto	Valore aggiunto netto conseguito espresso in PPS	€ 500.000,00
	Numero di posti di lavoro creati	5

REGIONE AUTONOMA FRIULI VENEZIA GIULIA

## **MISURA 341 - ACQUISIZIONE DI COMPETENZE E ANIMAZIONE IN VISTA DELL'ELABORAZIONE E DELL'ATTUAZIONE DI STRATEGIE DI SVILUPPO LOCALE**

### **RIFERIMENTO NORMATIVO**

**Articolo 59 lett. b) e d) del regolamento (CE) n. 1698/2005**

### **FINALITÀ ED OBIETTIVI**

Questa misura ha l'obiettivo di trasferire gli strumenti di conoscenza e competenza necessari per l'elaborazione di strategie di sviluppo locale favorendo l'acquisizione delle relative competenze da parte degli operatori locali coinvolti nell'attuazione dei progetti.

Con questa misura si intende coinvolgere attivamente le popolazioni locali nell'elaborazione di idee progettuali che riguardano lo sviluppo locale. Ci si propone di favorire la diffusione delle conoscenze nonché delle informazioni che consentano agli operatori locali delle comunità rurali di promuovere tutte le occasioni di sviluppo rurale e di diversificazione dell'attività agricola riconducibile ai piani di sviluppo locale, stimolando l'elaborazione di progetti e di idee e mettendo al tempo stesso a disposizione gli elementi di base di orientamento nelle scelte.

Si ritiene di attivare tale misura attraverso due fasi funzionalmente dipendenti. In una prima fase la Regione svilupperà un percorso formativo destinato alla formazione di animatori curando in particolare i contenuti, gli standard e gli obiettivi di tale formazione. Gli animatori così formati acquisiranno le competenze specifiche necessarie per lo svolgimento dell'attività di animazione sul territorio.

La seconda fase riguarda invece l'attività di animazione che verrà svolta da parte degli animatori formati durante la prima fase.

Tale misura viene considerata funzionale all'attivazione di progetti di sviluppo locale da attivarsi attraverso le misure del piano di sviluppo rurale ed avrà perciò carattere transitorio in quanto propedeutica alla presentazione di domande nell'ambito dei bandi previsti.

### **COMPATIBILITÀ E COERENZA**

Questa misura risulta compatibile con gli obiettivi dello sviluppo rurale ed in particolare con l'obiettivo di creare sinergie tra le misure rivolte all'economia rurale.

### **INTERVENTI**

La misura è funzionalmente organizzata in due fasi:

1. formazione degli animatori;
2. animazione.

Sono ammissibili anche spese per l'acquisizione di attrezzature, servizi, materiali anche informatici strettamente connessi allo svolgimento delle attività di formazione e animazione.

### **FORMAZIONE DEGLI ANIMATORI**

Nella prima fase è prevista la formazione degli animatori, attività che verrà curata dalla Regione e che consisterà nell'attivazione di adeguati percorsi formativi secondo precisi standard e con contenuti incentrati sulla nuova programmazione dello sviluppo rurale della Regione. Nell'ambito della programmazione tale fase potrà ripetersi più volte per consentire due o più cicli di formazione degli animatori. Tale prima fase non potrà comunque protrarsi per più di tre anni. La selezione dei soggetti sarà operata dalla Regione che si occuperà inoltre della successiva supervisione e del coordinamento dell'attività svolta dagli animatori. Al fine di garantire un elevato standard qualitativo dell'attività di animazione e la sua coerenza rispetto alle strategie del piano di sviluppo rurale, i candidati dovranno avere già maturato significative esperienze nel campo della progettazione partecipata.

Sempre a tal fine, inoltre, le attività formative dovranno prevedere la trattazione di tematiche riguardanti la progettazione partecipata e la sostenibilità ambientale dei programmi di sviluppo locale.

### **ANIMAZIONE**

La seconda fase è dedicata all'attività di animazione vera e propria e sarà coordinata dalla Regione e svolta dagli animatori formati nella prima fase. L'attività di animazione sarà rivolta ad operatori locali, sia pubblici che privati che siano interessati ai processi di elaborazione ed attuazione di un piano di sviluppo locale. Essa verrà svolta secondo un progetto specifico e risponderà a determinati standard di contenuto prevedendo obbligatoriamente un'azione di orientamento a favore dei partecipanti finalizzato all'acquisizione dei tecniche per lo sviluppo di idee



## PROGRAMMA DI SVILUPPO RURALE 2007 – 2013

progettuali nell'ambito dello sviluppo locale.

**DESTINATARI**

Con riferimento alla implementazione in due fasi si distinguono:

Fase	Destinatari
1. Formazione degli animatori	Soggetti singoli selezionati, sulla base di requisiti di esperienza, dalla Regione che, inoltre, coordinerà e supervisionerà anche la successiva fase operativa di animazione.
2. Animazione	Operatori economici locali, dipendenti pubblici, personale dei GAL, agricoltori, artigiani, operatori del turismo.

**MODALITÀ E CONDIZIONI**

Al termine del periodo di formazione ogni animatore sarà destinato ad una determinata area territoriale e dovrà presentare alla Regione un progetto di animazione in cui verranno definite le modalità di intervento calibrate sulle specifiche esigenze e potenzialità dell'area ed inoltre verranno proposti adeguati indicatori per la valutazione dell'efficacia dell'attività di animazione al termine del periodo di riferimento.

**BENEFICIARI**

Regione autonoma Friuli Venezia Giulia, anche mediante l'Agenzia regionale per lo sviluppo rurale (ERSA).

**CRITERI DI DEMARCAZIONE RISPETTO AD ALTRI STRUMENTI DI FINANZIAMENTO UE**

Tale intervento è finanziabile solo attraverso il PSR.

**QUADRO FINANZIARIO**

Indicato nell'apposito allegato.

**TIPI ED INTENSITÀ DI AIUTO**

La percentuale di intervento sulle spese ammissibili è pari al 100%. Nessun aiuto di Stato ai sensi dell'art. 87.1 del Trattato CE sarà accordato in base a questa azione.

**LOCALIZZAZIONE E DURATA**

La misura è rivolta alle popolazioni e agli operatori economici dei territori rurali in cui sono attuate le singole misure e azioni previste dagli assi 3 e 4 del PSR, per il periodo di programmazione 2007-2013.

**INDICATORI**

Tipo di indicatore	Indicatori	Target 2007-2013
Di prodotto	Numero di azioni di acquisizione di competenze e animazione	1
	Numero di partecipanti alle azioni	300
	Numero di partenariati pubblici-privati attivati	30
Di risultato	Numero di animatori che hanno terminato con successo la formazione	10

**INDICATORI SPECIFICI**

Tipo di indicatore	Indicatori specifici	Target 2007-2013
Di prodotto	Numero giornate di formazione per animatore	20
Di risultato	Numero di animatori formati	15

REGIONE AUTONOMA FRIULI VENEZIA GIULIA

---

#### **5.3.4 ASSE 4 - LEADER**

##### **MISURA 410 - STRATEGIE DI SVILUPPO LOCALE**

##### **RIFERIMENTO NORMATIVO**

**Regolamento (CE) n. 1698/2005: art. 63, lett. a).**

##### **OBIETTIVI GENERALI E SPECIFICI DELLA MISURA**

###### ***Gli Orientamenti strategici comunitari***

La misura concorre al conseguimento, attraverso l' "approccio Leader", degli obiettivi definiti per gli assi 1, 2 e 3. Ha però anche un obiettivo che gli Orientamenti strategici approvati dal Consiglio europeo con decisione del 20 febbraio 2006 definiscono in termini di "priorità orizzontale": "miglioramento della governance e... mobilitazione del potenziale di sviluppo endogeno delle zone rurali".

In particolare, l' "orizzontalità" che caratterizza la misura si basa sul coinvolgimento degli "attori rurali" – agricoltori e addetti alla silvicoltura in primis – nella definizione e attuazione di una strategia di sviluppo locale che si proponga specificatamente di "salvaguardare e migliorare il patrimonio culturale e naturale locale, aumentare la presa di coscienza e promuovere gli investimenti nelle specialità alimentari, nel turismo e nelle risorse ed energie rinnovabili".

Gli Orientamenti, infine, incoraggiano gli Stati membri a sostenere, con l'approccio Leader, alcune "azioni chiave":

- rafforzare le capacità di partenariati locali, l'animazione e l'acquisizione di competenze per mobilitare il potenziale locale;
- promuovere il partenariato pubblico-privato ("suscitare approcci innovativi allo sviluppo rurale" e "incoraggiare la collaborazione tra settore pubblico e settore privato");
- promuovere la cooperazione e l'innovazione ("mettere le persone in contatto con nuove idee e nuovi approcci", "incoraggiare l'innovazione e l'imprenditorialità", "promuovere l'inclusione e l'offerta di servizi locali", sostenere le "comunità in linea" per la "diffusione delle conoscenze", lo "scambio di buone pratiche" e l' "innovazione relativa ai prodotti e ai servizi rurali");
- migliorare la governance locale ("sviluppare approcci innovativi per collegare... l'agricoltura, la silvicoltura e l'economia locale contribuendo alla diversificazione dell'attività economica e rafforzando il tessuto socioeconomico delle zone rurali").

###### ***Il Piano strategico nazionale***

Il Piano strategico nazionale (capitolo 2, paragrafo 2.2) definisce le priorità orizzontali enunciate dagli Orientamenti comunitari in termini di:

- governance: rafforzamento della capacità progettuale e gestionale locale;
- sviluppo endogeno: valorizzazione delle risorse endogene dei territori.

Secondo il Piano strategico nazionale la nuova fase di applicazione dell'approccio LEADER può ampliarne gli effetti positivi, tenendo però conto dell'opportunità di stabilire alcuni "punti chiave":

- a) qualità progettuale (forte ancoraggio al territorio della strategia di sviluppo locale, coerenza interna e integrazione nell'ambito del PSR, concentrazione degli interventi su "pochi temi" dai "contenuti ben definiti");
- b) capacità di gestire programmi di sviluppo, da parte dei GAL
- c) dimensione territoriale adeguata, commisurata al contributo pubblico, per evitare che territori molto ampi siano interessati a risorse finanziarie inadeguate a concretizzare una strategia di sviluppo

Inoltre, il Piano:

- richiede che i progetti di cooperazione "apportino un effettivo valore aggiunto alle aree rurali" e siano caratterizzati da "una adeguata massa critica in termini di risorse finanziarie e di partenariato";
-

## PROGRAMMA DI SVILUPPO RURALE 2007 – 2013

- indica come “necessario”, con riferimento alla configurazione del partenariato, l’ “attivo coinvolgimento dell’ente locale con competenze programmatiche nel territorio interessato dal PSL al fine di garantire l’integrazione tra gli interventi promossi dal GAL con quelli degli enti locali”;
- segnala il ruolo cruciale dell’animazione, dell’informazione e delle dotazioni di personale qualificato per progettare e gestire azioni di sviluppo locale, secondo quanto messo in evidenza dalle valutazioni del Programma LEADER, nelle sue diverse edizioni. Ciò comporta – secondo quanto insegna l’esperienza pregressa – una adeguata dotazione di risorse per la misura 431.
- Infine, il Piano, nell’individuare con finalità orientativa le priorità territoriali (paragrafo 2.3), colloca “progetti e azioni di sviluppo locale” tra le linee di intervento ritenute più idonee a rispondere ai bisogni delle “aree rurali con problemi complessivi di sviluppo” e delle “aree rurali intermedie”.

**L’indirizzo regionale**

Il PSR assegna alla misura l’obiettivo di attivare, secondo l’ “approccio Leader”, interventi integrabili in una strategia di sviluppo locale intrinsecamente coerente e ispirata ad un “tema unificante” che viene individuato nel **turismo rurale sostenibile** e da attuare nelle aree rurali con problemi complessivi di sviluppo (area D), corrispondenti alle zone alpina e prealpina, e nelle aree rurali intermedie (area C) interconnesse al sistema territoriale che caratterizza le precedenti, oltre che nella zona omogenea montana del Carso (sottozona A1, B1, C1), così come rappresentate nella figura 6.

La delimitazione territoriale trova giustificazione nella scelta strategica delineata, in relazione all’approccio Leader, nel paragrafo 3.2.1.5 del PSR.

Per assicurare la coerenza tra la strategia di sviluppo locale e le politiche di tipo locale che possano interessare, nel tempo, le medesime aree è necessario – secondo l’indirizzo strategico nazionale – la presenza nel partenariato degli enti locali che, in base all’ordinamento degli enti locali della Regione Autonoma Friuli Venezia Giulia (legge regionale 9 gennaio 2006, n. 1 e legge regionale n. 33 del 2002), in applicazione del principio di sussidiarietà, svolgono funzioni programmatiche su scala intermedia nelle aree suddette: Comunità montane e, nel caso particolare dell’area omogenea del Carso, le Province di Gorizia e Trieste<sup>26</sup>

Inoltre, una particolare attenzione deve essere posta al partenariato, affinché possa svolgere una sua funzione di indirizzo, animazione e valutazione fino alla conclusione delle attività, acquisendo un ruolo e delle competenze che possano essere utilmente esercitati a beneficio delle popolazioni interessate e delle politiche di sviluppo locale indipendentemente dalla finalità rappresentata dalla definizione e attuazione della strategia di sviluppo locale finanziata con l’asse 4 e, quindi, anche dopo la chiusura del relativo piano di sviluppo locale.

**L’approccio Leader**

L’ “approccio Leader” è definito dall’art. 61 del regolamento (CE) n. 1698/2005 attraverso l’elencazione degli elementi che lo caratterizzano:

- a) strategie di sviluppo locale territoriali destinate a territori rurali ben definiti, di livello subregionale;
- b) partenariato pubblico-privato sul piano locale (“gruppi di azione locale”);
- c) approccio dal basso verso l’alto, con gruppi di azione locale dotati di potere decisionale in ordine all’elaborazione e all’attuazione di strategie di sviluppo locale;
- d) concezione e attuazione multisettoriale della strategia basata sull’interazione tra operatori e progetti appartenenti a vari settori dell’economia locale;
- e) realizzazione di approcci innovativi;
- f) realizzazione di progetti di cooperazione;
- g) collegamento in rete di più partenariati locali.

Perché l’attività possa essere ricondotta all’approccio Leader, devono essere presenti almeno gli elementi di cui alle lettere a), b), c), d) e g). Inoltre devono trovare riscontro le condizioni e le previsioni di cui all’art. 62 del

<sup>26</sup> Come già accennato nell’analisi di contesto, la Giunta regionale ha approvato, con deliberazione n. 3106 del 15 dicembre 2006 un disegno di legge regionale che prevede la costituzione della Comunità montana del Carso. Il medesimo disegno di legge regionale prevede di riformare gli strumenti di programmazione dello sviluppo socioeconomico dei territori montani regionali – oggi definiti dalla legge regionale n. 33 del 2002 – secondo un indirizzo che è noto come “Progetto montagna” e che accentua il ruolo delle Comunità montane quali enti territoriali di concertazione e negoziazione delle iniziative di sviluppo che interessano i suddetti territori.

---

*REGIONE AUTONOMA FRIULI VENEZIA GIULIA*

---

regolamento (CE) n. 1698/2005, riprese e sviluppate nella presente scheda.

**I gruppi di azione locale (GAL)**

I gruppi di azione locale (GAL) sono i soggetti che propongono e hanno la responsabilità dell'attuazione delle strategie di sviluppo locale.

Essi rappresentano il partenariato pubblico-privato che è elemento necessario dell'approccio Leader e, a livello decisionale, devono essere composti almeno per il 50% dalle parti economiche e sociali e da altri rappresentanti della società civile, quali gli agricoltori, le donne rurali, i giovani e le loro associazioni. I GAL possono essere gli stessi delle iniziative Leader II e Leader+ oppure essere nuovi, se "rappresentativi dei partner provenienti dai vari settori socioeconomici su base locale presenti nel territorio considerato".

I GAL assumono la personalità giuridica che appare più idonea allo svolgimento delle attività di cui sono titolari e alla realizzazione della propria strategia di sviluppo locale, secondo quanto previsto dall'approccio Leader e nel rispetto delle condizioni poste dal regolamento (CE) n. 1698/2005.

In particolare, i GAL devono garantire:

- a) la capacità di definire e attuare la strategia di sviluppo locale;
- b) la capacità di selezionare i progetti da finanziare, compresi i progetti di cooperazione, assumendo la responsabilità delle decisioni e dell'attività di verifica e controllo;
- c) il buon funzionamento del partenariato;
- d) la corretta gestione dei fondi pubblici.

In ragione dello specifico indirizzo programmatico regionale per la misura 41, si richiede obbligatoriamente il coinvolgimento delle Comunità montane e, nel caso particolare dell'area omogenea del Carso, delle Province di Gorizia e Trieste (o la Comunità montana qualora risulti costituita al momento di applicazione del PSR) nel partenariato dei GAL.

Per assicurare la coerenza e l'uniformità delle politiche di sviluppo locale, un ente locale può essere presente nel partenariato di un solo GAL.

Inoltre, i GAL definiscono obbligatoriamente regole di funzionamento del partenariato che ne assicurino il coinvolgimento nelle seguenti fasi di attuazione della strategia di sviluppo locale e delle misure correlate: a) animazione, prevedendo il ruolo del partenariato nelle attività di cui alla misura 431; b) valutazione, prevedendone la periodicità e la correlazione con l'esame formale dello stato di attuazione; c) informazione; d) revisione della strategia.

Nel caso che i GAL non siano in grado di gestire i fondi pubblici e di assicurare il buon funzionamento del partenariato, essi possono affidarsi a un capofila amministrativo e finanziario, indicato nel piano di sviluppo locale, secondo le condizioni poste dal regolamento regionale attuativo dell'asse 4 (v. sotto "Selezione dei gruppi di azione locale (procedure, criteri, cronoprogramma)").

**Il tema unificante: un turismo rurale sostenibile**

- Appare opportuno che sia individuato un tema unificante che assicuri la coerenza delle scelte locali e la loro conformità rispetto agli indirizzi politici regionali. Il tema unificante ha lo scopo di indirizzare i GAL verso la definizione di strategie di sviluppo locale in cui l'elemento dell'integrazione sia forte e chiaramente identificabile, secondo l'esperienza positiva offerta dall'iniziativa comunitaria Leader+ nella quale l'integrazione – pur nella valorizzazione del metodo "dal basso all'alto" ("bottom-up") – veniva sollecitata attorno a specifici "temi catalizzatori" cui la Commissione europea attribuiva rilevanza particolare e di cui troviamo traccia nel Piano strategico nazionale tra i "punti chiave" dell'asse 4;
  - evitare la sovrapposizione di funzioni ed attività di soggetti diversi che operano sul medesimo territorio. A tale scopo si ritiene di dover definire a priori un profilo specifico per i GAL operanti nell'ambito della programmazione dello sviluppo rurale nel periodo 2007-2013 in un contesto territoriale che rimane comunque caratterizzato dal pluralismo istituzionale e sociale. È evidente che l'approccio Leader presuppone il coordinamento di tali soggetti, tramite il loro coinvolgimento nei GAL, ma è essenziale che ci sia un quadro generale dei ruoli e delle attività svolte in sede locale di cui ci sia consapevolezza e conoscenza tanto fra la popolazione e gli operatori locali quanto – e forse in maggiore misura – fra i livelli rappresentativi delle istituzioni e della società civile operanti su una scala territoriale superiore a quella del GAL. Si ritiene che questa sia una delle questioni cruciali che l'esperienza delle iniziative comunitarie Leader
-

## PROGRAMMA DI SVILUPPO RURALE 2007 – 2013

Il e Leader+ solleva, non risolvibile – per la complessità del quadro istituzionale e sociale italiano e regionale - solo attraverso l'attività di partenariato e di informazione.

Il tema unificante prescelto, deriva invece dalle seguenti considerazioni:

- esso risponde alla vocazione del territorio di applicazione dell'approccio Leader, che copre l'area alpina e prealpina della regione interessata dal turismo montano, sia di tipo invernale (presenza dei centri sciistici regionali e dell'area sciistica transfrontaliera di Pramollo-Nassfeld (Austria); presenza di centri attrezzati per la pratica di sport invernali), sia di tipo estivo, e l'area collinare in cui c'è la presenza di alcuni dei centri storico-culturali di maggiore richiamo della regione (Cividale del Friuli, San Daniele del Friuli, Gemona del Friuli, Tarcento) associata a un paesaggio rurale di particolare pregio per la conformazione del territorio, la tipologia delle coltivazioni e la varietà degli ambienti naturali (alternarsi di coltivazioni e bosco, seminativi e prati; significativa presenza dei corsi d'acqua). Inoltre, nell'area collinare si riscontra una presenza di aziende dei comparti agricolo, alimentare e della ristorazione che costituiscono, per la qualità dei prodotti e dei servizi offerti, anche un motivo di attrazione turistica, alternativo o integrabile rispetto ai flussi turistici di massa che interessano le altre aree della regione e proponibile anche alla popolazione residente in regione. Il Carso pure presenta tratti specifici che appaiono compatibili con il tema. Del resto, per gran parte il suo territorio ha caratteristiche che lo accomunano all'area collinare, tanto da dividerne l'appartenenza alla medesima tipologia di "area C"; in più, la qualità paesaggistico-ambientale e la conservazione del suo carattere "rurale", con la presenza di attività agricole, si traducono, per la sua vicinanza a realtà urbane come le città di Trieste e Monfalcone e a località turistiche costiere, in risorse per attività economiche che rispondano ai bisogni di riposo e svago della popolazione urbana e a richieste di "turismo rurale" che potrebbero integrarsi – traendone un vantaggio – con un'offerta turistica già esistente.
- I dati disponibili sul movimento e sulle presenze turistiche confermano il giudizio. Assumendo come fonte i dati contenuti nel documento statistico prodotto dal gruppo di lavoro del "Progetto montagna"<sup>27</sup>, il territorio montano delle province di Pordenone e Udine – che, ricordiamo, si estende sull'intera area D e su buona parte dell'area C – presenta un "tasso di turisticità" (presenze/365/ab\*1000) superiore a quello medio regionale (nel 2003, di oltre 2 punti percentuali: 22,7% contro il 20,2%). Inoltre, sempre secondo la stessa fonte statistica, nel periodo 1994-2003 la variazione del movimento turistico, in termini di arrivi, è per il medesimo territorio del 28% contro il valore medio regionale del 12,8% e le presenze aumentano del 9,9% contro un valore regionale negativo, - 4,4%. Per quanto riguarda, poi, la ricordata situazione del Carso, nel 2005 le presenze turistiche nelle vicine aree urbane e costiere (Aquileia, Grado e Palmanova) vengono quantificate in 2.367.792 contro il 1.477.054 del territorio montano. Un altro dato che emerge è la diversa composizione dell'offerta ricettiva tra l'area montana e quella costiera, nella quale si concentra la gran parte delle presenze turistiche (69%): il 67% delle presenze di turismo marino si registra in esercizi non alberghieri, mentre il medesimo tipo di dato scende al 60% nelle aree montane, segnando un potenziale di crescita che va probabilmente colto<sup>28</sup>. In questa riflessione si inserisce anche il dato che emerge dall'attuazione di Leader+: l'incremento in fase di attuazione del programma regionale dei fondi destinati, nei singoli PSL, al finanziamento di attività di ricettività non professionale (B&B, affittacamere e case per vacanza) in risposta all'interesse suscitato dalla relativa azione;
- il turismo permette di integrare effettivamente le operazioni riferibili agli obiettivi degli assi 1, 2 e, soprattutto, 3, poiché può rappresentare un fattore di "valorizzazione" delle risorse territoriali, in grado di essere un "valore aggiunto" per le diverse attività economiche e di servizio presenti in un medesimo territorio. Il turismo, peraltro, è indicato dagli stessi Orientamenti comunitari come uno dei settori da sviluppare grazie all'approccio integrato, coinvolgente i diversi operatori rurali. Secondo l'indirizzo regionale, il turismo può rappresentare sia direttamente che indirettamente un fattore di valorizzazione per altre risorse presenti nel territorio e richiamate dagli Orientamenti ("patrimonio culturale e naturale") e per segmenti diversi delle attività economiche (tra cui le "specialità alimentari" pure richiamate dagli Orientamenti) e di servizio, "contribuendo alla diversificazione dell'attività economica e rafforzando il tessuto socioeconomico delle zone rurali" (Orientamenti, paragrafo 3.4, punto iv) delle finalità delle

<sup>27</sup> *Progetto montagna – Appendice: indicatori socioeconomici* (2005), nel sito della Regione [www.regione.fvg.it](http://www.regione.fvg.it), sezione "Regione in cifre".

<sup>28</sup> *Regione in cifre 2006*, a cura della Direzione generale – Servizio statistica, nel sito della Regione [www.regione.fvg.it](http://www.regione.fvg.it), sezione "Regione in cifre".

## REGIONE AUTONOMA FRIULI VENEZIA GIULIA

“azioni chiave”). Inoltre, diverse “linee di intervento” individuate dal Piano strategico nazionale per le aree in cui trova attuazione l'asse 4, appaiono integrabili nel tema del turismo rurale sostenibile e, di fatto, sono ricomprese tra le azioni della presente misura;

- l'integrazione delle azioni locali tramite il tema unificante del turismo rurale sostenibile appare una naturale evoluzione delle esperienze maturate con le iniziative Leader II e Leader+ nella regione. Infatti, nella scelta del tema e delle azioni ad esso correlate si è tenuto conto delle iniziative intraprese nell'ambito delle iniziative comunitarie, sia dal punto di vista dei contenuti che da quello della capacità dei GAL di svolgere il proprio compito di soggetti di programmazione e gestione di strategie integrate di sviluppo locale. In tale senso, appare anche opportuno che i territori di applicazione dell'asse 4 si avvalgano dell'esperienza Leader già condotta nel contesto regionale e delle “buone prassi”.

**Articolazione delle strategie di sviluppo locale.**

Le strategie di sviluppo locale definite dai GAL dovranno mirare alla valorizzazione delle risorse e del patrimonio locali attraverso azioni finalizzate al:

- sostegno a modelli di ricettività turistica che sfruttino il patrimonio immobiliare esistente, di proprietà o nella disponibilità delle famiglie, e si inseriscano nel tessuto sociale dei paesi, quali l'esercizio di affittacamere, il B&B (Bed and Breakfast) e l'agriturismo;
- sostegno a servizi di prossimità, pubblici e privati, quali fattori di “vivibilità” cui è legata non solo la permanenza degli abitanti (residenza) ma anche il soggiorno turistico;
- sostegno a iniziative culturali e ricreative che, oltre a migliorare la qualità della vita della popolazione rurale, costituiscano un elemento dell'offerta turistica territoriale;
- sostegno alle attività economiche dei settori primario e secondario che, strettamente legate per uso delle risorse e storia al territorio, di fatto vi si identifichino e consentano strategie di “marketing territoriale”, capaci di sfruttare sinergicamente il movimento turistico e di contribuire all'incremento e alla qualificazione dello stesso;
- sostegno a progetti dimostrativi di cura e valorizzazione del paesaggio rurale.

La tabella che segue presenta il quadro delle azioni suddette raggruppate per i codici di misura di cui al regolamento (CE) n. 1974/2006, definiti in relazione agli obiettivi dei tre assi tematici del PSR:

Tabella n. 1: misure e azioni

MISURA		AZIONE
Codice	Denominazione	Denominazione
411	Competitività	Valorizzazione dei prodotti agricoli locali
412	Gestione dell'ambiente/del territorio	Cura e valorizzazione del paesaggio rurale
413	Qualità della vita/diversificazione	Ricettività turistica
		Servizi di prossimità
		Servizi e attività ricreative e culturali
		Iniziative finalizzate al marketing territoriale

Affinché la strategia di sviluppo locale corrisponda a una “concezione e attuazione multisetoriale (...) basata sull'interazione tra operatori e progetti appartenenti a vari settori dell'economia locale”, come si legge all'art. 61, lett. d), del regolamento (CE) n. 1698/2005 e come è richiesto dall'art. 62, paragrafo 1, lett. a) dello stesso regolamento, appare opportuno che il programma regionale fissi anche, per la strategia di sviluppo locale, dei parametri di costo che concorrano a garantire l'articolazione della strategia locale attraverso l'effettiva attivazione delle azioni sopra elencate, in modo tale che ne risulti un sostanziale equilibrio tra gli interventi attuati.

## PROGRAMMA DI SVILUPPO RURALE 2007 – 2013

La tabella che segue indica i parametri di costo in termini di percentuale di spesa pubblica (cofinanziamenti comunitario e nazionale) che dovranno essere rispettati dai GAL nella definizione della strategia di sviluppo locale:

Tabella n. 2: parametri di costo per le azioni della misura 41

MISURA		AZIONE	Percentuale di costo (spesa su totale delle quote di cofinanziamento comunitario, nazionale e regionale)	
Codice	Denominazione	Denominazione	Minima	Massima
411	Competitività	Valorizzazione dei prodotti agricoli locali	5	20
412	Gestione dell'ambiente/del territorio	Cura e valorizzazione del paesaggio rurale	0	30
413	Qualità della vita/diversificazione	Ricettività turistica	30	60
		Servizi di prossimità	0	30
		Servizi e attività ricreative e culturali	10	30
		Iniziative finalizzate al marketing territoriale	5	20

**Condizioni generali per l'attuazione delle misure (art. 64 del Reg.to CE n. 1698/2005)**

Le operazioni finanziate nel quadro della strategia locale rispettano le condizioni poste dal presente Programma di sviluppo rurale, se riferibili a tipologie di operazioni finanziate con le misure attivate dal Programma stesso.

Nel caso di operazioni riferibili ad altre tipologie di operazioni si applicano le condizioni comunque previste dal regolamento (CE) n. 1698/2005 se riferibili a misure contemplate dal regolamento.

Tutte le operazioni finanziate in base alle misure dell'asse 4, siano esse contemplate o meno dalle misure del regolamento devono essere conformi al diritto comunitario e nazionale (statale e regionale), nel quale devono trovare la propria base giuridica.

**MISURA 411 - COMPETITIVITÀ****AZIONE: VALORIZZAZIONE DEI PRODOTTI AGRICOLI LOCALI****Finalità**

L'azione ha come obiettivo specifico l'accrescimento del valore delle produzioni agricole locali grazie a canali di commercializzazione che sfruttino la sinergia con le azioni attivabili nell'ambito della strategia di sviluppo locale e che permettano di "accorciare" il circuito commerciale produttori-consumatori.

Ai fini dell'accesso al mercato dei consumatori finali delle produzioni locali, la ricerca dei canali di commercializzazione presuppone anche la manipolazione, la trasformazione e il confezionamento del prodotto.

La strategia di sviluppo locale definirà le tipologie e le modalità di attuazione specifiche dei progetti in relazione ai fattori locali e alle possibilità effettive di integrazione dell'azione nel quadro della strategia stessa, scegliendo se e come indirizzarli:

- verso il mercato locale (vendita diretta in azienda, punti vendita locali, fiere e manifestazioni enogastronomiche, esercizi di ristorazione e di ospitalità turistica, ecc.), o
- verso mercati esterni al territorio del GAL, attraverso un'attività di marketing territoriale (promozione congiunta di prodotti agricoli e prodotti non agricoli del territorio del GAL, di offerta turistica e agrituristica, di offerta ricreativa e culturale, ecc.).

Nella definizione delle tipologie dei progetti e dei criteri di selezione la strategia di sviluppo locale presterà particolare attenzione e darà priorità agli interventi che contribuiscano alla creazione di un sistema turistico locale e alla qualità della vita della popolazione residente.

REGIONE AUTONOMA FRIULI VENEZIA GIULIA

---

### **Interventi finanziati**

L'azione sostiene:

- gli investimenti aziendali;
- la realizzazione, da parte di soggetti pubblici e privati, di eventi enogastronomici o di fiere/manifestazioni specializzate nelle produzioni locali aventi valenza turistica, e la partecipazione ai medesimi.

Gli investimenti aziendali considerati sono quelli rivolti a:

- a) realizzare o adeguare gli immobili per lo svolgimento delle attività di manipolazione, trasformazione e commercializzazione delle produzioni (aziende che non abbiano già ottenuto aiuti per la medesima tipologia di investimento con misure dell'asse 1);
- b) acquisire attrezzature per la manipolazione, la trasformazione e il confezionamento delle produzioni;
- c) acquisire licenze e certificazioni di qualità;
- d) acquisire servizi di consulenza specialistica sulle tecniche di trattamento e commercializzazione delle produzioni;
- e) produrre e diffondere materiale promozionale.

Le spese sostenute per la realizzazione degli eventi, delle fiere e delle manifestazioni, o per la partecipazione ai medesimi sono rivolte a:

- a) acquisire servizi di consulenza specialistica per la progettazione e l'organizzazione;
- b) noleggiare attrezzature e strutture mobili;
- c) acquisire spazi e servizi fieristici (o spazi e servizi nell'ambito degli eventi e delle manifestazioni);
- d) produrre e diffondere materiale promozionale.

### **Beneficiari**

- Per gli investimenti aziendali: aziende agricole, singole o in associazione temporanea; cooperative; aziende di trasformazione e commercializzazione rispondenti alla definizione di micro e piccola impresa.
- Per le altre spese: associazioni, associazioni temporanee di impresa, enti locali, GAL

## **MISURA 412 - GESTIONE DELL'AMBIENTE/DEL TERRITORIO**

### **AZIONE: CURA E VALORIZZAZIONE DEL PAESAGGIO RURALE**

#### **Finalità**

L'azione ha come obiettivo specifico la valorizzazione del paesaggio rurale e delle aree forestali come fattore di attrattività turistica attraverso interventi di cura e miglioramento dettati da esigenze sia di conservazione, per il loro valore ambientale e storico-culturale, che di fruizione per il tempo libero e il soggiorno turistico.

L'azione si concretizza in interventi inseriti in programmi di valorizzazione turistica del paesaggio rurale delineati dal GAL nella sua strategia di sviluppo locale, con finalità dimostrativa.

La strategia di sviluppo locale definirà le tipologie e le modalità di attuazione specifiche dei progetti in relazione alle caratteristiche territoriali e alle possibilità effettive di integrazione dei progetti medesimi con gli interventi finanziati con le altre azioni della strategia e, prioritariamente, con gli interventi di diretta e immediata valenza turistica.

### **Interventi finanziati.**

L'azione sostiene:

- gli investimenti dei proprietari privati dei fondi;
- nel caso di interventi che interessano una pluralità di proprietà fondiarie, le spese dei soggetti privati che si assumono il compito di seguire i lavori o le operazioni comuni.

Gli investimenti dei proprietari considerati sono quelli rivolti a:

- a) attuare interventi non produttivi;
  - b) realizzare, ripristinare o sistemare di vie di accesso e di sosta per facilitare la pratica di attività sportive e del tempo libero (passeggiate, corsa podistica, ciclismo, equitazione, ecc.);
-



## PROGRAMMA DI SVILUPPO RURALE 2007 – 2013

- c) realizzare punti di sosta attrezzati (spesa accessoria);
- d) realizzare e installare una cartellonistica specifica (spesa accessoria);
- e) acquisire servizi di consulenza specialistica per la progettazione dell'intero intervento;
- f) produrre e diffondere materiale illustrativo e promozionale (spesa accessoria).

Le spese per lavori o operazioni comuni:

- a) realizzare, ripristinare o sistemare di vie di accesso e di sosta per facilitare la pratica di attività sportive e del tempo libero (passeggiate, corsa podistica, ciclismo, equitazione, ecc.);
- b) realizzare punti di sosta attrezzati (spesa accessoria);
- c) realizzare e installare una cartellonistica specifica (spesa accessoria);
- d) acquisire servizi di consulenza specialistica per la progettazione dell'intero intervento;
- e) produrre e diffondere materiale illustrativo e promozionale (spesa accessoria).

**Beneficiari**

- Proprietari dei fondi: aziende agricole e proprietari privati, anche associati.
- Per le spese relative a operazioni comuni, oltre ai proprietari, le associazioni locali.

**MISURA 413 - QUALITÀ DELLA VITA/DIVERSIFICAZIONE****AZIONE: RICETTIVITÀ TURISTICA****Finalità**

L'azione ha come obiettivo specifico la valorizzazione del patrimonio edilizio esistente di proprietà o nella disponibilità delle famiglie attraverso un'attività di ricettività turistica che produca l'integrazione dei redditi familiari e la creazione di nuove opportunità di lavoro. La scelta, inoltre, è rivolta al sostegno di tipologie di ricettività turistica compatibili con l'ambiente rurale, risolvendosi – per quanto riguarda gli investimenti sui beni immobili – in interventi di manutenzione, ripristino e miglioramento edilizi che permettono la vivibilità nei paesi e nelle aree montane senza stravolgere le caratteristiche degli insediamenti rurali.

Le tipologie di ricettività che con l'azione si intendono sostenere sono:

- affittacamere;
- B&B (Bed and Breakfast);
- agriturismo.

Oltre agli investimenti rivolti alla creazione di nuovi posti letto, l'azione sostiene gli investimenti che permettano di migliorare l'offerta dei servizi e l'accesso al mercato turistico (promozione, miglioramento dei sistemi gestionali).

**Interventi finanziati**

L'azione sostiene:

- gli investimenti dei proprietari, dei possessori o dei conduttori degli immobili;
- nel caso dell'agriturismo, gli investimenti delle aziende agricole;
- gli investimenti delle associazioni dei proprietari o possessori degli immobili, o dei conduttori delle attività ricettive, delle loro società di capitale o cooperative di servizio.

Gli investimenti dei proprietari o dei possessori considerati sono quelli rivolti a:

- a) effettuare lavori di manutenzione straordinaria degli immobili finalizzati allo svolgimento dell'attività ricettiva;
- b) acquistare gli arredi e le dotazioni richieste dalla normativa di settore per l'esercizio della specifica attività ricettiva.

Gli investimenti delle aziende agricole considerati sono quelli rivolti a:

- a) effettuare gli investimenti di cui alle lettere a) e b);
- b) acquistare le attrezzature necessarie per l'attività di impresa;
- c) acquisire i servizi di consulenza specialistica per il miglioramento dell'offerta e dell'accesso al mercato.

Gli investimenti delle associazioni e delle società di capitale o cooperative considerati sono quelli rivolti a:

- a) acquisire i servizi di consulenza specialistica per il miglioramento collettivo dell'offerta e dell'accesso al mercato;

REGIONE AUTONOMA FRIULI VENEZIA GIULIA

---

b) svolgere attività collettiva di promozione e commercializzazione.

### **Beneficiari**

Proprietari o possessori degli immobili, aziende agricole (agriturismo), associazioni dei beneficiari o loro società di capitale o cooperative di servizio.

## **MISURA 413 – QUALITÀ DELLA VITA/DIVERSIFICAZIONE**

### **AZIONE - SERVIZI DI PROSSIMITÀ**

#### **Finalità**

L'obiettivo dell'azione è di sostenere la presenza nel territorio montano e, in particolare, nelle località più marginali rispetto ai centri di insediamento dei servizi, di servizi necessari per una qualità della vita dei residenti sostenibile, che non induca al trasferimento dell'abitazione verso altre aree regionali o extra-regionali. Inoltre, la presenza di servizi che soddisfano bisogni della popolazione residente, appare necessaria o essenziale per sostenere la presenza turistica, anche in chiave di offerta complessiva territoriale di servizi quale fattore che può incidere positivamente sul lato della competitività del settore turistico.

Per riferirsi al complesso dei suddetti servizi erogabili nel territorio si usa in questo documento l'espressione "servizi di prossimità".

Le tipologie dei servizi di prossimità sono diverse, rispondendo alcuni servizi: a) a bisogni primari della popolazione (istruzione, sanità, assistenza, trasporti, ecc.) assicurati ordinariamente dalle amministrazioni pubbliche, ma anche da operatori privati; b) ad attività commerciali che rispondono anch'esse a bisogni primari della popolazione (punti vendita per i prodotti d'uso quotidiano); c) a bisogni soddisfabili solo grazie a dotazioni infrastrutturali e a reti territoriali, spesso utilizzate dai fornitori dei servizi in regime di concessione.

Con l'iniziativa comunitaria Leader (Leader II: 1994-1999; Leader+: 2000-2006) i GAL hanno attuato diverse azioni finalizzate al miglioramento o alla creazione di servizi di prossimità: servizi di assistenza a particolari categorie di popolazione (anziani, ad esempio) e servizi sanitari; servizi informativi e di orientamento dedicati ai giovani; servizi informatici per le amministrazioni pubbliche locali; servizi culturali e per il tempo libero; attività commerciali.

L'azione dei GAL si è rilevata importante nel rilevare le esigenze e le risposte più adeguate alla realtà dei loro territori.

Tuttavia, l'approccio Leader non ha lo scopo di sostenere nel tempo i servizi, dopo aver contribuito ad avviarli o a migliorarli. In particolare, ciò vale per i servizi pubblici per i quali la sostenibilità finanziaria deve essere garantita nel tempo in maniera ordinaria da parte delle amministrazioni pubbliche, se ritenuti essenziali alla popolazione. Perciò, le strategie di sviluppo locale devono indirizzarsi al sostegno dei servizi non erogabili dal pubblico o che il settore pubblico eroga in sostituzione dell'operatore privato, quando quest'ultimo risulti assente:

- esercizi pubblici e di ristorazione;
- commercio di generi essenziali;
- gestione di impiantistica e strutture collettive;
- servizi alla persona.

Le strategie di sviluppo locale definiranno in maniera puntuale la tipologia dei servizi, in funzione dei bisogni territoriali, tenendo conto delle seguenti indicazioni:

- assenza del servizio nella località di insediamento;
  - marginalità della località di insediamento rispetto ai centri abitati dotati dei medesimi servizi;
  - movimento turistico;
  - possibilità di favorire e sviluppare la pluriattività dei membri della famiglia agricola;
  - possibilità di favorire la costituzione o il consolidamento di imprese cooperative con finalità sociale (occupazione di soggetti deboli: portatori di handicap psico-fisici, persone in trattamento riabilitativo, ecc.).
-

**Interventi finanziati**

L'azione sostiene gli investimenti per:

- a) lavori di manutenzione straordinaria e adeguamento degli immobili destinati all'attività di servizio;
- b) acquisto di attrezzature;
- c) acquisto di arredi e dotazioni richiesti per lo svolgimento dell'attività di servizio;
- d) acquisizione di servizi di consulenza specialistica relative alle modalità tecniche di svolgimento dell'attività di servizio.

**Beneficiari**

Micro e piccole imprese, cooperative, enti pubblici.

Possono presentare domanda anche residenti dell'area del GAL che, intendendo avviare una attività commerciale (d'impresa), al momento della domanda non abbiano costituito la ditta, con l'obbligo a costituirla prima della concessione formale del contributo ed entro i termini posti dal GAL nel bando.

**MISURA 413 – QUALITÀ DELLA VITA/DIVERSIFICAZIONE****AZIONE - SVILUPPO DI SERVIZI E ATTIVITÀ RICREATIVE E CULTURALI****Finalità**

Obiettivo dell'azione è dotare il territorio di servizi e strutture a finalità ricreativa e culturale che possano accrescere la qualità della vita in ambiente rurale e che siano anche una componente dell'offerta turistica territoriale a supporto dello sviluppo delle attività economiche del settore turistico strettamente inteso (servizi turistici).

Si tratta, in particolare, di dotare il territorio di una rete di strutture e di organizzare "calendari" di eventi, che vadano a vantaggio della qualità della vita dei residenti e dello sviluppo economico connesso al movimento turistico, inteso sia come soggiorno turistico sia come visita giornaliera (territori comunque non lontani da centri urbanizzati, raggiungibili facilmente grazie alla rete viaria e di trasporto). Oltre alla realizzazione di nuove strutture, scopo dell'azione è la qualificazione della dotazione strutturale e strumentale per il raggiungimento di standard tecnologici e gestionali aggiornati, rispondenti al know how disponibile e alle richieste dell'utenza e, per quanto riguarda le attività più strettamente collegate all'offerta turistica territoriale, comparabili a quelli riscontrabili in località a vocazione turistica che, per caratteristiche territoriali, possano essere di riferimento per l'area del GAL.

Tra i servizi ricompresi nell'azione si annoverano anche quelli atti a soddisfare esigenze di conservazione e valorizzazione del patrimonio culturale e ambientale locale. In questo caso, gli interventi dovrebbero contribuire a:

- consolidare il senso di appartenenza della popolazione alla comunità, come fattore di integrazione, coesione e solidarietà sociale che aiuti le comunità locali a fronteggiare i problemi derivanti da condizioni di marginalità territoriale, e come fattore di radicamento intergenerazionale in aree che hanno vissuto rilevanti fenomeni di spopolamento e sono interessate da un processo di invecchiamento della popolazione;
- offrire ai residenti – in particolare ai giovani – strumenti e occasioni di crescita culturale, nel quadro di processi educativi rispetto ai quali la marginalità territoriale non sia una condizione negativa e l'affermarsi dei nuovi canali di informazione e gestione dei servizi (ICT) sia un'opportunità;
- diffondere tra la popolazione la conoscenza del proprio territorio;
- offrire ai visitatori e ai turisti servizi culturali che rispondano ad esigenze di arricchimento culturale personale e di svago e ad una domanda di un "turismo culturale" (soggiorni scolastici, soggiorni o visite legate all'organizzazione di eventi o iniziative di tipo formativo o culturale – convegni, "stage" artistici, corsi di formazione residenziali, ecc. –, soggiorni o visite di studio);
- offrire al mondo delle imprese locali la possibilità di consolidare o avviare attività collaterali a quella principale, rivolta a diffondere tra il pubblico (turisti e visitatori) la conoscenza diretta di ambienti lavorativi e di prodotti tradizionali del territorio. In particolare, in questo contesto si situa l'esperienza delle fattorie didattiche, così come definite dall'art. 23 della legge regionale 4 giugno 2004, n. 18.

L'approccio privilegiato è quello della "rete" e del collegamento con il territorio di cui si sono avuti esempi attraverso le iniziative di "ecomuseo" avviate e consolidate anche grazie all'iniziativa comunitaria Leader+ (per una

REGIONE AUTONOMA FRIULI VENEZIA GIULIA

---

definizione normativa, v. ora legge regionale 20 giugno 2006, n. 10).

#### **Interventi finanziati**

L'azione sostiene gli investimenti per:

- a) creazione, ampliamento e manutenzione straordinaria delle strutture (nel limite di 100.000,00 euro);
- b) acquisto di attrezzature e arredi;
- c) messa in rete e promozione congiunta dell'offerta ricreativa e culturale, nonché degli eventi che vi trovano ospitalità;
- d) noleggio di strutture e attrezzature per l'organizzazione di eventi promozionali;
- e) acquisizione di servizi per l'organizzazione e l'attuazione di eventi promozionali;
- f) acquisizione di servizi di consulenza specialistica relativa alla progettazione e organizzazione dell'offerta ricreativa e culturale (con riferimento alla dotazione territoriale di strutture e allo svolgimento di eventi promozionali).

#### **Beneficiari**

Enti locali, associazioni, società cooperative, microimprese, imprenditori agricoli (fattorie didattiche).

Possono presentare domanda anche residenti dell'area del GAL che, intendendo avviare una attività d'impresa, al momento della domanda non abbiano costituito la ditta, con l'obbligo a costituirla prima della concessione formale del contributo ed entro i termini posti dal GAL nel bando.

### **MISURA 413 – QUALITÀ DELLA VITA/DIVERSIFICAZIONE**

#### **AZIONE - SOSTEGNO A INIZIATIVE FINALIZZATE AL MARKETING TERRITORIALE**

##### **Finalità**

Obiettivo dell'azione è di sviluppare (progettare e sperimentare) metodi e strumenti per condurre attività di "marketing" incentrate non su prodotti o servizi specifici, presentati singolarmente o per raggruppamenti aziendali di tipo settoriale, ma su una loro "contestualizzazione" basata su fattori territoriali. Si tratta pertanto di un'attività che si sviluppa su più livelli organizzativi e informativi, rivolgendosi sia verso l'interno del territorio interessato, sia verso l'esterno (organizzazione e informazione riferite ai settori e segmenti delle attività economiche, alle dotazioni infrastrutturali, ai servizi, alle peculiarità storiche, culturali e ambientali del territorio).

Con l'iniziativa comunitaria Leader (Leader II: 1994-1999; Leader+: 2000-2006) si sono realizzate esperienze variamente riferibili all'idea di "marketing territoriale", sotto forma di presenza congiunta di espositori pubblici e privati in fiere, di campagne promozionali, di organizzazione di reti territoriali, di studi e approfondimenti sulla questione dei "marchi territoriali". Tali esperienze indicano che il marketing territoriale è un elemento importante di una strategia di sviluppo locale multisetoriale eppure caratterizzata dall'integrazione (o interazione) tra le iniziative interessanti i diversi settori, così come viene richiesto dall'approccio Leader.

L'azione è complementare rispetto a tutte le altre azioni della strategia di sviluppo locale, in quanto le iniziative finanziabili potranno favorire: l'integrazione sia tra le altre azioni della misura sia tra le azioni della misura e gli investimenti sostenuti con le misure degli assi 1, 2 e 3, nonché la ricerca della sinergia che ne può derivare da una valutazione d'insieme; l'approccio collettivo ai problemi di sviluppo delle attività economiche presenti in un dato contesto territoriale rurale; l'avvio o il consolidamento di servizi di promozione e commercializzazione comuni.

#### **Interventi finanziati**

L'azione sostiene gli investimenti per:

- a) acquisire servizi di consulenza specialistica per la progettazione e l'organizzazione di campagne di marketing territoriale;
  - b) noleggiare attrezzature e strutture mobili;
  - c) acquisire spazi e servizi fieristici (o spazi e servizi nell'ambito degli eventi e delle manifestazioni);
  - d) produrre e diffondere materiale promozionale.
-

## PROGRAMMA DI SVILUPPO RURALE 2007 – 2013

**Beneficiari**

Enti locali, associazioni, associazioni temporanee di impresa, GAL

**SPESE AMMISSIBILI**

La Regione definirà, in relazione agli interventi finanziabili e alla normativa comunitaria e nazionale in vigore, le spese ammissibili – tipologia, condizioni di ammissibilità, documentazione di spesa – con un provvedimento attuativo dell'asse 4, emanato dopo la definitiva approvazione del programma regionale di sviluppo rurale e prima della pubblicazione del bando per la selezione dei GAL.

**ASSI TEMATICI COPERTI DALL'ASSE LEADER**

Le strategie di sviluppo locale coprono tutti e tre gli assi tematici del regolamento (CE) n. 1698/2005, così come specificato sopra al paragrafo "Articolazione delle strategie di sviluppo locale".

Pertanto è possibile, da parte dei GAL, attivare le tre misure 411, 412 e 413. Di queste, per le considerazioni di equilibrio intersettoriale degli interventi svolte al paragrafo citato, le misure 411 e 413 devono essere obbligatoriamente attivate.

Il peso finanziario che assumeranno effettivamente le misure 411, 412 e 413, dipenderà dalle scelte operate dai GAL nel processo di definizione dei PSL, vale a dire dal processo "bottom-up" tipico dell'approccio Leader. In maniera indicativa, in base all'indirizzo programmatico regionale sull'equilibrio finanziario dei PSL contenuto nel citato paragrafo dedicato all' "Articolazione delle strategie di sviluppo locale" (tabella n. 2), il contributo finanziario dell'asse 4 al raggiungimento degli obiettivi degli assi 1, 2 e 3 viene quantificato nei seguenti valori percentuali:

Tabella n. 3: distribuzione delle risorse gli assi 1, 2 e 3 (percentuali)

ASSE	%
ASSE 1	14
ASSE 2	26
ASSE 3	60

**SELEZIONE DEI GRUPPI DI AZIONE LOCALE (PROCEDURE, CRITERI, CRONOPROGRAMMA)**

Successivamente alla decisione comunitaria di approvazione del programma di sviluppo rurale della Regione, la Regione adotta i provvedimenti attuativi dell'asse 4.

In base al programma e ai provvedimenti attuativi l'autorità di gestione responsabile dell'attuazione del programma adotta e pubblica nel Bollettino ufficiale della Regione il bando per la selezione dei GAL, nel rispetto della scadenza posta dall'art. 37, paragrafo 2, del regolamento (CE) n. 1974/2006. Della pubblicazione del bando la Regione dà avviso attraverso la stampa locale e attraverso altre forme di pubblicità che verranno definite nei ricordati provvedimenti attuativi regionali.

**I piani di sviluppo locale (PSL)**

La strategia di sviluppo locale viene definita dal gruppo di azione locale in un piano di sviluppo locale (PSL), articolato nel modo seguente:

1. Descrizione dell'area.
2. Analisi SWOT.
3. Sintesi del confronto di partenariato e delle attività di concertazione in sede locale (incontri e altre modalità di coinvolgimento, oggetto del confronto e della concertazione, posizioni e valutazioni emerse).
4. Descrizione della strategia di sviluppo locale: obiettivo e strategia.
5. Misure e azioni, secondo l'articolazione di cui alla presente misura e alle misure 421 e 431:

MISURA 41	STRATEGIA DI SVILUPPO LOCALE	
MISURA 411	Competitività	1. Valorizzazione dei prodotti agricoli locali: le operazioni (tipologie e/o progetti)
MISURA 412	Gestione	1. Cura e valorizzazione del paesaggio rurale: le operazioni (tipologie e/o

## REGIONE AUTONOMA FRIULI VENEZIA GIULIA

MISURA 413	dell'ambiente/del territorio	progetti)
	Qualità della vita/diversificazione	1. Ricettività turistica: le operazioni (tipologie e/o progetti) 2. Servizi di prossimità: le operazioni (tipologie e/o progetti) 3. Servizi e attività ricreative e culturali: le operazioni (tipologie e/o progetti) 4. Iniziative finalizzate al marketing territoriale: le operazioni (tipologie e/o progetti)
<b>MISURA 421</b>	<b>COOPERAZIONE INTERTERRITORIALE E TRANSAZIONALE</b>	
<b>MISURA 431</b>	<b>GESTIONE DEI GRUPPI DI AZIONE LOCALE, ACQUISIZIONE DI COMPETENZE, ANIMAZIONE</b>	
	1. Costi di gestione del GAL 2. Acquisizione di competenze (formazione e partecipazione a iniziative di assistenza tecnica) 3. Animazione sul territorio	

6. Piano finanziario (articolato per misure e azioni).
7. Complementarità della strategia di sviluppo locale rispetto a: a) programma di sviluppo rurale per il periodo 2007-2013; b) programmazione dei fondi strutturali per il periodo 2007-2013, allo stato di definizione del momento; c) politiche di sviluppo concernenti l'area. In particolare, complementarità rispetto ai programmi delle Comunità montane (art. 19 della L.R. 33/2002) e, se già definito nei suoi contenuti programmatici, rispetto al livello locale del "Progetto montagna"<sup>29</sup>.
8. Valutazione di realizzazione, risultato e impatto (valutazione ex ante, tabella degli indicatori).
9. Procedure attuative del PSL (diverse da quelle riguardanti le singole misure e azioni) e calendario indicativo, nonché - se previsto - capofila amministrativo e finanziario (individuazione del soggetto e compiti).
10. Descrizione del GAL (partenariato, struttura - forma giuridica, organi, struttura amministrativa, - attività in corso e previste per il periodo 2007-2013).
11. Funzionamento del partenariato (consultazione in riferimento all'avanzamento delle misure, al monitoraggio e alla valutazione e verifica periodica della strategia, revisione della strategia, informazione e animazione).
12. Informazione al pubblico sul PSL.

In relazione alla previsione del numero di GAL finanziati (v. sotto), con provvedimento attuativo regionale dell'asse 4 verranno definiti i parametri attraverso i quali sarà possibile determinare un'adeguata dotazione finanziaria del singolo PSL, con riferimento al territorio interessato.

**Criteria di selezione.**

La selezione dei GAL avverrà attraverso:

1. valutazione dei requisiti richiesti dai regolamenti comunitari, oltre che dei requisiti formali che verranno stabiliti dal regolamento regionale di cui sopra, finalizzati a garantire trasparenza e pari possibilità di partecipazione secondo la normativa regionale in materia di concessione di aiuti (modalità di presentazione della domanda e della documentazione richiesta, termini);
2. valutazione della conformità del PSL alle misure dell'asse 4, così come definite con il programma regionale di sviluppo rurale;
3. valutazione secondo i seguenti criteri di selezione, riguardanti tanto le caratteristiche territoriali e dei GAL quanto la adeguatezza e la qualità delle strategie di sviluppo locale proposte:
  - a) situazione socio-economica del territorio: andamento demografico; composizione della popolazione per fasce d'età; densità abitativa; situazione occupazionale;

<sup>29</sup> Come precisato alla nota 1, con "Progetto montagna" ci si riferisce agli strumenti di programmazione e intervento per lo sviluppo socioeconomico dei territori montani regionali previsti dal disegno di legge regionale di revisione della L.R. 33 del 2002, approvato in via preliminare dalla Giunta regionale con la deliberazione n. 3106 del 15 dicembre 2006

## PROGRAMMA DI SVILUPPO RURALE 2007 – 2013

- b) rappresentatività e capacità operativa del GAL: numero dei partner; esperienza dei partner in relazione alla definizione di strategie di sviluppo locale di tipo integrato e alle operazioni specifiche previste dal GAL; incidenza privato-pubblico; struttura amministrativa e capacità gestionale;
- c) qualità della strategia di sviluppo locale: qualità dell'analisi territoriale – quale risulti anche attraverso il coinvolgimento della popolazione, delle istituzioni locali e degli operatori privati - e coerenza della strategia delineata, degli obiettivi e delle operazioni; descrizione delle azioni; adeguata individuazione degli obiettivi fisici di realizzazione, risultato e impatto; incremento dell'occupazione giovanile e femminile; incidenza dell'investimento locale sul costo complessivo;
- d) complementarità: grado di approfondimento dell'analisi di complementarità della strategia di sviluppo locale rispetto al programma regionale di sviluppo rurale, alla programmazione dei fondi strutturali per gli anni 2007-2013 e alle altre politiche regionali e locali di sviluppo dell'area interessata;
- e) cooperazione: previsione della cooperazione, quale misura integrata nella strategia di sviluppo rurale, ai sensi dell'art. 37, paragrafo 4, del regolamento (CE) n. 1974/2006.

Il provvedimento attuativo regionale dell'asse 4 specificherà nel dettaglio il sistema valutativo e il relativo procedimento amministrativo.

**NUMERO PREVISTO DI GAL**

In considerazione dell'indirizzo programmatico regionale sopra illustrato, verranno finanziati non più di 5 GAL.

**TERRITORIO RURALE COPERTO DA STRATEGIE DI SVILUPPO LOCALE**

Il territorio di applicazione dell'asse 4 coincide con:

- a) le aree rurali con problemi complessivi di sviluppo (area D);
- b) le aree rurali intermedie interconnesse al sistema territoriale che caratterizza le aree di cui alla lett. a) (area C);
- c) la zona omogenea del Carso (sottozone A1, B1, C1).

Per l'elenco dei Comuni in cui potrà trovare attuazione l'asse 4, in relazione alla delimitazione territoriale regionale di cui al precedente capoverso, lettere a), b) e c), si rinvia all'allegato 1 – Le aree rurali della Regione Friuli Venezia Giulia.

I GAL delimiteranno il territorio di applicazione tenendo conto della necessità di interagire con le Comunità montane o, nel caso della zona omogenea montana del Carso, con le Province di Gorizia e Trieste, secondo quanto specificato sopra. Non potranno essere delimitati dai GAL territori che siano privi del carattere della continuità territoriale e che presentino, al proprio interno, lacune, vale a dire aree o zone non coperte dalla strategia di sviluppo locale definita attraverso i PSL.

Nel delimitare il proprio territorio i GAL dovranno inoltre tener conto dell'adeguatezza dell'area ai fini della costituzione, "in termini di risorse umane, finanziarie ed economiche, [di] una massa critica sufficiente a sostenere una strategia di sviluppo duratura" (art. 62, paragrafo 3, citato). Considerate l'organizzazione territoriale regionale e l'esperienza condotta con le iniziative comunitarie Leader II e Leader+, si ritiene indicativamente che il territorio d'intervento di un GAL non debba avere meno di 30.000 abitanti, fatta salva la previsione di cui all'art. 37, paragrafo 3, del regolamento (CE) 1974/2006 di un numero di abitanti compreso tra 5.000 e 150.000.- limiti che, in ragione della realtà regionale, non appaiono comunque derogabili.

La superficie dell'intero territorio potenzialmente interessato all'applicazione dell'asse 4 copre il 62% del territorio regionale.

La porzione di territorio che sarà effettivamente interessata dai PSL selezionati non coinciderà necessariamente con l'intero territorio sopra definito, ma dipenderà dalla costituzione dei GAL e dall'area che i medesimi individueranno per i rispettivi PSL.

**PROCEDURA DI SELEZIONE DELLE OPERAZIONI DA PARTE DEI GRUPPI DI AZIONE LOCALE**

Le azioni della misura vengono attuate attraverso le seguenti modalità:

- a) progetti degli operatori locali selezionati e finanziati dal GAL (progetti a bando);

---

*REGIONE AUTONOMA FRIULI VENEZIA GIULIA*

---

- b) progetti a regia GAL;
- c) progetti del GAL (progetti diretti del GAL).

**Progetti a bando**

Il GAL seleziona i progetti attraverso la procedura a bando.

Il bando viene definito dal GAL in conformità del Programma di sviluppo rurale, del PSL e della pertinente normativa comunitaria e nazionale.

Sul bando si esprime in via preventiva l'Amministrazione regionale, con un parere che è vincolante per il GAL.

Della pubblicazione del bando viene dato avviso alla popolazione attraverso la stampa locale. Alla pubblicazione il GAL provvede secondo le modalità definite nel PSL, idonee a garantire la massima diffusione dello stesso nel territorio interessato.

Tra i criteri di selezione, è obbligo del GAL includere elementi di valutazione finalizzati a favorire:

- a) l'incremento dell'occupazione;
- b) l'imprenditoria femminile e giovanile;
- c) l'investimento nelle aree maggiormente svantaggiate del proprio territorio.

**Progetti a regia GAL**

Il GAL definisce il progetto con il beneficiario individuato, previa selezione di manifestazione di interesse.

Il progetto a regia viene previsto nel PSL a condizione che:

- a) il beneficiario sia un ente pubblico non economico;
- b) sia stata effettuata una procedura di evidenza pubblica.

**Progetti del GAL**

IL GAL attua direttamente il progetto, individuato nel PSL.

Il progetto del GAL è funzionale alla strategia di sviluppo locale definita con il PSL e riguarda attività di supporto non attuabili con le due modalità precedentemente illustrate e non riconducibili alla finalità delle misure 421 e 431.

**DESCRIZIONE DEI CIRCUITI FINANZIARI APPLICABILI AI GRUPPI DI AZIONE LOCALE.**

I trasferimenti delle risorse a favore dei beneficiari della misura avviene a cura dell'organismo pagatore, in base a disposizioni dell'autorità di gestione.

A tal fine il GAL presenta le richieste di pagamento, accompagnate dalla documentazione pertinente prevista dal regolamento regionale di attuazione dell'asse 4 ed atta a verificare la regolarità e fondatezza della richiesta.

All'erogazione delle risorse, con riferimento ai singoli progetti ammessi a finanziamento, si potrà provvedere secondo le seguenti fasi:

- anticipazione, a titolo di prefinanziamento del progetto, se richiesta dal beneficiario;
- acconti (e pagamenti intermedi) su stati di avanzamento del progetto;
- saldo finale, a conclusione del progetto, computando ai fini della liquidazione le somme erogate come anticipazione.

Con provvedimenti attuativi regionali verranno definite le condizioni per la liquidazione degli importi del contributo, in relazione alle fasi suddette. In particolare, verranno indicati i casi in cui siano richiedibili anticipazioni e acconti.

I trasferimenti a favore del GAL vengono disposti per il finanziamento dei progetti rispetto ai quali esso sia beneficiario, sempre secondo il meccanismo sopra illustrato.

Per quanto riguarda il finanziamento delle spese di gestione del GAL, si rinvia alla scheda della misura 431.

**TIPO DI AIUTO****Aiuti a imprese e a soggetti che esercitano attività d'impresa**

Nel caso di aiuti alle imprese e a soggetti privati che esercitano un'attività di impresa, troveranno applicazione le disposizioni relative agli aiuti d'importanza minore ("de minimis") recate dal regolamento (CE) n. 1998/2006 della Commissione del 15 dicembre 2006, nonché le disposizioni d'attuazione della Regione Autonoma Friuli Venezia Giulia.

L'intensità contributiva non potrà superare il 60% della spesa ammissibile e, comunque, non potrà essere superiore all'intensità contributiva definita per le misure degli assi 1, 2 e 3 del programma regionale di sviluppo

---



## PROGRAMMA DI SVILUPPO RURALE 2007 – 2013

rurale, nel caso di operazioni riferibili alle misure medesime ai sensi dell'art. 64 del regolamento (CE) n. 1698/2005, fermo restando il limite contributivo di euro 200.000,00 concedibile nel triennio, secondo quanto specificato nel regolamento (CE) n. 1998/2006.

Nel caso di aiuti ai settori esclusi dalla normativa sopra richiamata, troveranno applicazione le corrispondenti misure del programma regionale di sviluppo rurale.

**Aiuti ad enti pubblici non economici e a soggetti privati che non esercitano attività d'impresa**

Il sostegno a progetti di enti pubblici non economici o di soggetti privati che non esercitano un'attività di impresa e che, pertanto, non sia configurabile come un aiuto ad attività di impresa, viene concesso nella misura massima dell'80% della spesa ammissibile e, comunque, con un'intensità contributiva che non potrà essere superiore a quella definita per le misure degli assi 1, 2 e 3 del programma regionale di sviluppo rurale, nel caso di operazioni riferibili alle misure medesime ai sensi dell'art. 64 del regolamento (CE) n. 1698/2005,

La quota di investimento o spesa che rimane a carico del beneficiario deve essere coperta da risorse proprie o da trasferimenti senza vincolo alcuno di destinazione.

**Progetti e spese dei GAL**

Il sostegno ai progetti del GAL viene concesso nella misura massima del 100% della spesa ammissibile.

**CRITERI DI DEMARCAZIONE RISPETTO AL FINANZIAMENTO CON I FONDI STRUTTURALI**

Gli interventi sono definiti in modo che non si verifichino sovrapposizioni rispetto ad interventi definiti con altri strumenti di programmazione dei fondi strutturali.

In particolare gli interventi di cui alle misure e azioni delle strategie di sviluppo locale sono finanziati esclusivamente con il FEASR nell'ambito del PSR:

- misura 411, azione "Valorizzazione dei prodotti agricoli locali": gli interventi previsti vengono attuati alle condizioni poste dalle singole misure dell'asse 1 del PSR e non presentano analogie con interventi finanziati con altri fondi strutturali;
- misura 412, azione "Cura e valorizzazione del paesaggio rurale": gli interventi, attuati alle condizioni poste dal regolamento (CE) n. 1698/2005 in relazione all'attuazione dell'asse 2, sono complementari rispetto ad interventi a valenza ambientale previsti dall'obiettivo competitività, differenziandosi da questi ultimi per gli elementi indicati nel capitolo 10 del PSR;
- misura 413, azione "Ricettività turistica": gli interventi sono complementari rispetto ad interventi finalizzati a migliorare e incrementare le strutture ricettive di tipo turistico previsti dall'obiettivo competitività, differenziandosi da questi ultimi per gli elementi indicati nel capitolo 10 del PSR;
- misura 413, azione "Servizi di prossimità": gli interventi previsti non presentano analogie con interventi finanziati con altri fondi strutturali;
- misura 413, azione "Servizi e attività ricreative e culturali": gli interventi sono complementari rispetto ad interventi finalizzati a valorizzare il patrimonio storico-culturale dell'area montana previsti dall'obiettivo competitività, differenziandosi da questi ultimi per gli elementi indicati nel capitolo 10 del PSR;
- misura 413, azione "Sostegno ad iniziative finalizzate al marketing territoriale": gli interventi previsti non presentano analogie con interventi finanziati con altri fondi strutturali.

L'amministrazione regionale, tramite l'autorità di gestione del PSR e la struttura competente, opererà affinché non si verifichino sovrapposizioni *in itinere*, sia attraverso una puntuale verifica della complementarità in sede di selezione dei GAL, sia attraverso la verifica preventiva dei bandi e dei progetti a regia GAL, secondo quanto già sperimentato con Leader+.

**INDICATORI**

Tipo di indicatore	Indicatori	Target 2007-2013
Di prodotto	Numero di GAL finanziati	5
	Superficie totale coperta dai GAL (Kmq)	4.500,00
	Popolazione totale coperta dai GAL	200.000
	Numero dei progetti finanziati dai GAL	300
	Numero dei beneficiari	290
Di risultato	Numero totale dei posti di lavoro creati	50

## REGIONE AUTONOMA FRIULI VENEZIA GIULIA

	Numero dei risultati positivi dell'attività formativa	0
Di impatto	Valore aggiunto netto espresso in PPS	€ 2.200.000
	Posti di lavoro - parificati a unità a tempo pieno - creati	20

## INDICATORI SPECIFICI

Tipo di indicatore	Indicatori	Target 2007-2013
Di prodotto	Numero posti letto creati	500
	Campagne di marketing territoriale	5
Di risultato	Nuovi pernottamenti/anno	13.000

**MISURA 421 - COOPERAZIONE INTERTERRITORIALE E TRANSNAZIONALE****Riferimento normativo****Regolamento (ce) n. 1698/2005: art. 63, lett. b).****FINALITÀ E AZIONI**

La misura 421 comprende i progetti di cooperazione interterritoriale o transnazionale che i GAL della Regione definiranno e attueranno assieme:

- a) ad altri GAL, o
- b) ad altri partenariati pubblici-privati costituiti come da art. 59, lett. e) del regolamento (CE) n. 1698/2005, o
- c) ad altri soggetti rappresentativi di un territorio qualificabili come gruppi locali attivi in materia di sviluppo rurale, in grado di elaborare una strategia di sviluppo per il proprio territorio e organizzati come partenariato di attori locali (art. 39, paragrafo 2, regolamento (CE) n. 1974/2006).

La cooperazione si definisce:

- interterritoriale, se la cooperazione avviene tra GAL della Regione e GAL o altri soggetti di altre regioni italiane
- transnazionale, se la cooperazione avviene tra GAL della Regione e GAL o altri soggetti di altri Stati membri dell'Unione Europea o di paesi terzi.

L'Autorità di gestione favorisce la partecipazione dei GAL ai progetti di cooperazione riservando per la misura 421 una quota pari al 5% del cofinanziamento comunitario e nazionale e prevedendo tra i criteri di selezione dei gruppi di azione locale, come elemento positivo di valutazione, la presenza della cooperazione nei PSL (v. scheda della misura 410) (art. 37, paragrafo 4, regolamento (CE) n. 1974/2006).

Scopo della cooperazione è:

- messa in comune e sviluppo cooperativo delle competenze in materia di definizione e attuazione di progetti riferibili a una strategia di sviluppo locale;
- possibilità, grazie ai rapporti con altre realtà territoriali, di individuare soluzioni innovative a problemi presenti nel proprio territorio;
- amplificazione dei risultati delle azioni sviluppate nell'ambito del proprio territorio con progetti realizzati congiuntamente con partner rappresentativi di territori diversi dal proprio ma operanti per finalità e secondo metodologie simili.

**I progetti (operazioni e costi finanziati)**

I progetti di cooperazione consistono dell'attuazione di un'azione comune e vengono coordinati da uno dei partner (GAL capofila) con l'obbligo di predisporre la documentazione progettuale comune, monitorare l'avanzamento fisico e finanziario, redigere i rapporti di esecuzione.

I progetti devono essere coerenti rispetto alla strategia di sviluppo locale definita dai GAL attraverso la misura 41 ed essere quindi conformi alle azioni della misura 410 comprese nel PSL

Gli interventi finanziati tramite i progetti di cooperazione sono i medesimi dell'azione della strategia di sviluppo locale (v. scheda di misura 410) che anche i progetti di cooperazione concorrono ad attuare.

Inoltre, per l'attuazione dei progetti di cooperazione interterritoriale e transnazionale vengono riconosciuti come finanziabili i costi per:

- a) rimborsi ad amministratori e personale del GAL di spese sostenute per gli incontri con i rappresentanti dei partner, fuori del territorio del GAL medesimo;
- b) servizi di traduzione e interpretariato;
- c) organizzazione e attuazione di incontri pubblici e informativi;
- d) noleggio di locali e attrezzature per incontri pubblici e per lo svolgimento di seminari inerenti ai singoli progetti;
- e) produzione e diffusione di materiale informativo;
- f) consulenze specialistiche, non riconducibili ai servizi di consulenza e amministrazione coperti dalla misura 431;
- g) rimborsi per spese relative all'attività di coordinatore;

---

*REGIONE AUTONOMA FRIULI VENEZIA GIULIA*

---

h) gestione della struttura comune.

I costi di cui alle lettere a), b), f) e g) vengono riconosciuti anche se sostenuti prima dell'approvazione dei progetti da parte della Regione, nel rispetto dei termini temporali generali di ammissibilità della spesa a norma del regolamento (CE) n. 1698/2005.

**Beneficiari e intensità contributiva**

Beneficiario della misura è sempre il GAL. Il GAL può affidare l'attuazione del progetto a un soggetto che, per capacità amministrativa e competenza tecnica, sia ritenuto maggiormente in grado di assicurare il migliore risultato operativo. Tale soggetto non deve svolgere un'attività di impresa, deve essere espressione di interessi diffusi ed essere rappresentativo del territorio (ente locale, associazione); il GAL deve assicurare l'informazione e il coinvolgimento del partenariato secondo le modalità descritte nel PSL o nella documentazione di accompagnamento del progetto.

L'intensità dell'aiuto sui costi riconosciuti è pari al 100%. Aiuti di importo percentuale minore possono comunque essere richiesti dal GAL, nel caso di progetti che possano giovare di un cofinanziamento locale.

**Spese ammissibili**

La Regione definirà, in relazione agli interventi finanziabili e alla normativa comunitaria e nazionale in vigore, le spese ammissibili – tipologia, condizioni di ammissibilità, documentazione di spesa – con provvedimento attuativo dell'asse 4, emanato dopo la definitiva approvazione del programma regionale di sviluppo rurale e prima della pubblicazione del bando per la selezione dei GAL.

**PROCEDURA, CALENDARIO E SELEZIONE DEI PROGETTI DI COOPERAZIONE INTERTERRITORIALE E TRANSNAZIONALE**

La strategia di sviluppo locale descritta nei PSL comprende anche la misura della cooperazione. Pertanto, la cooperazione è integrata ex-ante nella strategia di sviluppo locale e non si prevedono procedure di selezione distinte per modalità e tempistica da quelle per la selezione delle strategie di sviluppo locale (v. scheda della misura 410).

I GAL che intendono partecipare alla realizzazione di progetti di cooperazione interterritoriale o transnazionale delineano nel PSL la finalità della cooperazione, in relazione alle azioni che essi programmano per la strategia di sviluppo locale (misura 410), e la tipologia dei progetti che si impegnano a costruire e attuare con la cooperazione.

Entro la data fissata dalla Regione nel provvedimento di approvazione dei PSL od altra data che potrà essere successivamente fissata, in ragione della tempistica effettiva dell'avanzamento dell'asse e dei risultati delle iniziative intraprese dai GAL per la costituzione del partenariato della cooperazione, e comunque entro il 31 dicembre 2013 (art. 39, paragrafo 4, regolamento (CE) n. 1974/2006, i GAL selezionati in attuazione della misura 410 presentano i progetti di cooperazione all'autorità di gestione per l'approvazione e il finanziamento.

I progetti presentati dai GAL devono prevedere un costo a carico del cofinanziamento comunitario e nazionale non superiore a quello previsto nei singoli PSL approvati.

I progetti vengono valutati con riferimento alla conformità al PSL: coerenza rispetto alla descrizione della cooperazione (finalità e tipologia progettuale), coerenza rispetto alle azioni della strategia di sviluppo locale (misura 410) e conformità alle indicazioni di cui alla misura 421, coerenza rispetto delle condizioni poste dalle pertinenti norme comunitarie e nazionali.

L'autorità di gestione – ad avvenuta approvazione dei progetti – ne comunica i dati alla Commissione europea (art. 39, paragrafo 5, regolamento (CE) n. 1974/2006).

Il finanziamento dei progetti avviene secondo le modalità descritte nella scheda della misura 410, verificati gli impegni finanziari dei partner progettuali.

**ASSI TEMATICI COPERTI DALL'ASSE LEADER.**

I progetti di cooperazione danno luogo ad operazioni riconducibili alle misure ed azioni della misura 410. L'individuazione dell'azione è ad opera del GAL, in stretta correlazione con la strategia di sviluppo locale definita con il PSL.

Poiché la misura 410 prevede la possibilità di attuare misure ed azioni riferibili agli obiettivi di tutti e tre gli

---

---

*PROGRAMMA DI SVILUPPO RURALE 2007 – 2013*

assi tematici, questa possibilità si propone anche per la misura 421. In particolare, che il territorio di applicazione dell'asse 4 in Friuli Venezia Giulia confini con aree rurali di due altri Stati membri (Austria e Slovenia), può rappresentare una circostanza che favorisce la collaborazione, in un progetto di cooperazione transnazionale, di territori rurali contigui; perciò, nessuna delle misure 411, 412 e 413 e delle relative azioni può essere a priori esclusa dalla cooperazione.

Ai fini della ripartizione della spesa pubblica (cofinanziamenti comunitario e nazionale) tra gli obiettivi degli assi tematici 1, 2 e 3, del monitoraggio e della valutazione i singoli progetti vengono associati alle misure 411, 412 o 413 della misura 410.

**INDICATORI**

<b>Tipo di indicatore</b>	<b>Indicatori</b>	<b>Target 2007-2013</b>
Di prodotto	Numero di progetti di cooperazione finanziati	8
	Numero dei GAL che cooperano	18
Di risultato	Numero totale dei posti di lavoro creati	0
Di impatto	Posti di lavoro - parificati a unità a tempo pieno - creati	0

---

REGIONE AUTONOMA FRIULI VENEZIA GIULIA

## MISURA 431 - GESTIONE DEI GRUPPI DI AZIONE LOCALE, ACQUISIZIONE DI COMPETENZE, ANIMAZIONE RIFERIMENTO NORMATIVO

Regolamento (CE) n. 1698/2005: art. 63, lett. c).

### OBIETTIVI DELLA MISURA

Obiettivo della misura è assicurare la migliore attuazione della strategia di sviluppo locale, fornendo ai territori i necessari strumenti operativi (struttura amministrativa e tecnica del GAL - personale, dotazioni strumentali, spese generali - e acquisizione di servizi amministrativi, contabili e finanziari), le competenze appropriate per una corretta ed efficace attuazione della strategia di sviluppo, le informazioni riguardanti la strategia di sviluppo nel contesto della realtà territoriale.

### DESCRIZIONE DELLA MISURA

La misura si articola in:

1. costi di gestione del GAL;
2. acquisizione di competenze (formazione e partecipazione a iniziative di assistenza tecnica, anche al fine del corretto trattamento di questioni di valenza ambientale);
3. animazione sul territorio.

I GAL, nel descrivere la misura nel loro PSL, presentano una stima ragionata dei costi relativi alle tre finalità specifiche della misura. I costi vengono analizzati sia per tipologia che per annualità (fino ad attuazione completata del PSL).

Nel definire i costi per annualità i GAL devono prevedere che diverse attività ricomprese nelle finalità specifiche indicate sopra ai punti 2) e 3) dovrebbero svolgere una funzione propedeutica ai fini dell'attuazione della strategia di sviluppo rurale e quindi svolgersi nelle fasi iniziali della loro attività.

La stima ha natura indicativa e non vincola il finanziamento della misura.

### Costi finanziati

In relazione alle suddette finalità specifiche della misura, le attività e i costi finanziati sono:

FINALITÀ	ATTIVITÀ	COSTI FINANZIATI
Costi di gestione del GAL	Costi di gestione del GAL: spese sostenute per l'operatività della struttura e per i compiti organizzativi e amministrativi connessi al funzionamento del partenariato e all'attuazione del PSL	a) Compensi e oneri per gli organi di amministrazione; b) retribuzioni del personale e compensi per prestazioni di lavoro a progetto e autonomo; c) acquisizione di servizi amministrativi, contabili e finanziari; d) acquisto e noleggio e manutenzione della dotazione strumentale del GAL forniture di materiale di consumo (cancelleria e analoghi); e) spese generali.
Formazione e partecipazione a iniziative di assistenza tecnica	Partecipazione del personale e dei collaboratori del GAL ad iniziative formative promosse dall'autorità di gestione per la corretta ed efficace attuazione del PSL; partecipazione dei rappresentanti del GAL alle iniziative della rete europea per lo sviluppo rurale e della rete nazionale rurale	a) Retribuzioni del personale b) Rimborsi di spese di viaggio e soggiorno
Animazione sul territorio	Informazione e sensibilizzazione	a) Acquisizione di servizi e prestazioni

## PROGRAMMA DI SVILUPPO RURALE 2007 – 2013

FINALITÀ	ATTIVITÀ	COSTI FINANZIATI
	della popolazione, dei principali attori sociali e del partenariato del GAL sulla realtà territoriale, sulla strategia di sviluppo locale e sulle politiche di sviluppo socio-economico	professionali funzionali all'attività di informazione e sensibilizzazione. b) Noleggio di attrezzature, locali e spazi per iniziative pubbliche c) Produzione e diffusione di materiale informativo d) Realizzazione o aggiornamento di siti internet e) Pubblicazione dei bandi e degli avvisi pubblici del GAL

**Capofila amministrativo e finanziario**

Nel caso che il GAL si avvalga un capofila amministrativo e finanziario, i costi del capofila generati dalle attività gestionali ad esso affidate dal GAL sono ammissibili a finanziamento, sempre che siano compresi tra quelli previsti nella tabella.

**Beneficiario, intensità contributiva, modalità di erogazione delle risorse**

Beneficiario della misura è il GAL.

L'intensità dell'aiuto sui costi riconosciuti è pari all'80% della spesa sostenuta.

I trasferimenti delle risorse ai GAL avviene secondo il meccanismo descritto alla scheda della misura 410, considerando i costi di gestione come un unico progetto.

L'anticipazione erogabile a titolo di prefinanziamento per i costi di gestione non può superare il 10% della spesa prevista; la liquidazione degli acconti (e pagamenti intermedi) avviene per importi che non siano superiori al 20% della spesa pubblica rendicontata dai beneficiari delle misure 410, 421 e 431 e fino al raggiungimento dell'85% della spesa prevista; alla liquidazione del saldo si provvede solo a chiusura delle misure 410, 421 e 431, verificato il rispetto del limite posto ai sensi dell'art. 38 del regolamento (CE) n. 1974/2006 (v. sotto) e computando le risorse anticipate a titolo di prefinanziamento.

**Spese ammissibili**

La Regione definirà, in relazione agli interventi finanziabili e alla normativa comunitaria e nazionale in vigore, le spese ammissibili – tipologia, condizioni di ammissibilità, documentazione di spesa – con provvedimento attuativo dell'asse 4, emanato dopo la definitiva approvazione del programma regionale di sviluppo rurale e prima della pubblicazione del bando per la selezione dei GAL.

**LIMITE DEI COSTI DI GESTIONE DA APPLICARE SULLA QUOTA DI COFINANZIAMENTO COMUNITARIO E NAZIONALE ASSEGNATA AL GAL**

I costi di gestione del singolo GAL non sono ammessi a finanziamento oltre il limite del 20% della quota di cofinanziamento comunitario e nazionale ad essi assegnata per la realizzazione della strategia di sviluppo definita attraverso i PSL (misure 410 e 421), secondo quanto previsto dall'art. 38 del regolamento (CE) n. 1974/2006.

**STIMA INDICATIVA DELLA QUOTA DI SPESA PUBBLICA DESTINATA ALL'ACQUISIZIONE DI COMPETENZE E ALL'ANIMAZIONE ( ART. 59 DEL REGOLAMENTO (CE) N. 1698/2005)**

La spesa prevista per il sostegno delle attività di formazione e partecipazione dei GAL ad iniziative di assistenza tecnica e di animazione (punti 2 e 3 della misura) è pari al 5% della quota di cofinanziamento comunitario e nazionale (Stato e Regione) ad essi assegnata.

**INDICATORI**

Tipo di indicatore	Indicatori	Target 2007-2013
Di prodotto	Numero di azioni sovvenzionate	18
Di risultato	Numero dei risultati positivi della formazione	15

REGIONE AUTONOMA FRIULI VENEZIA GIULIA

## 6. PIANO DI FINANZIAMENTO

### 6.1 PARTECIPAZIONE ANNUA DEL FEASR (in euro)

Anno	2007	2008	2009	2010	2011	2012	2013
Totale FEASR	15.947.000	15.854.000	15.378.000	15.591.000	15.421.000	15.350.000	15.232.000

### 6.2 PIANO FINANZIARIO PER ASSE (in euro per l'insieme del periodo)

Asse	Contributo pubblico		
	Totale settore pubblico	Tasso di partecipazione FEASR (%)	Importo FEASR
Asse 1	106.300.886	44%	46.772.390
Asse 2	91.468.205	44%	40.246.010
Asse 3	24.721.136	44%	10.877.300
Asse 4	16.068.738	44%	7.070.245
Assistenza Tecnica	8.652.398	44%	3.807.055
<b>Totale</b>	<b>247.211.363</b>	<b>44%</b>	<b>108.773.000</b>



## PROGRAMMA DI SVILUPPO RURALE 2007 – 2013

**7. RIPARTIZIONE INDICATIVA PER MISURA DI SVILUPPO RURALE (in euro per l'insieme del periodo)**

Asse	Cod. mis.	Descrizione misura	Spesa pubblica	Spesa privata	Costo totale
ASSE 1	112	insediamento di giovani agricoltori	10.630.089		10.630.089
	121	ammodernamento delle aziende agricole	48.898.409	103.510.000	152.408.409
	122	migliore valorizzazione economica delle foreste	10.470.636	10.470.636	20.941.272
	123	accrescimento del valore aggiunto dei prodotti agricoli e forestali	26.575.223	83.390.000	109.965.223
	124	cooperazione per lo sviluppo di nuovi prodotti, processi e tecnologie nei settori agricolo e alimentare	797.257	159.451	956.708
	125	miglioramento e sviluppo delle infrastrutture in parallelo con lo sviluppo e l'adeguamento dell'agricoltura e della silvicoltura	4.145.734	310.000	4.455.734
	132	sostegno agli agricoltori che partecipano ai sistemi di qualità alimentare	3.189.027		3.189.027
	133	sostegno alle associazioni di produttori per attività di informazione e promozione riguardo ai prodotti che rientrano nei sistemi di qualità alimentare	1.594.511	398.600	1.993.111
<b>totale ASSE 1 (43%)</b>			<b>106.300.886</b>	<b>198.238.687</b>	<b>304.539.573</b>
ASSE 2	211	indennità a favore degli agricoltori delle zone montane	36.129.941		36.129.941
	213	indennità Natura 2000	914.682		914.682
	214	pagamenti agroambientali	28.035.005		28.035.005
	216	sostegno agli investimenti non produttivi (agricolo)	2.652.577		2.652.577
	221	imboschimento di terreni agricoli	18.922.125	3.650.000	22.572.125
	223	imboschimento di superfici non agricole	1.372.023	415.000	1.787.023
	225	pagamenti silvoambientali (trascinamenti)	11.795		11.795
	226	ricostituzione del potenziale forestale e interventi preventivi	1.417.757	285.000	1.702.757
	227	sostegno agli investimenti non produttivi (forestale)	2.012.300	450.000	2.462.300
<b>totale ASSE 2 (37%)</b>			<b>91.468.205</b>	<b>4.800.000</b>	<b>96.268.205</b>
ASSE 3	311	diversificazione verso attività non agricole	11.735.011	10.745.853	22.480.864
	312	sostegno alla creazione e sviluppo di microimprese	1.236.057	1.236.057	2.472.114
	313	incentivazione di attività turistiche (trascinamenti)	420.000	46.700	466.700
	321	servizi essenziali per l'economia e la popolazione rurale	8.157.975	4.392.756	12.550.731
	323	tutela e riqualificazione del patrimonio rurale	1.936.036	1.936.036	3.872.072
	341	acquisizione di competenze e animazione in vista dell'elaborazione e dell'attuazione di strategie di sviluppo locale	1.236.057		1.236.057
<b>totale ASSE 3 (10%)</b>			<b>24.721.136</b>	<b>18.357.402</b>	<b>43.078.538</b>
ASSE 4	410	strategie di sviluppo locale (411+412+413)	11.408.804	6.918.370	18.327.174
	411	competitività	1.767.561	1.178.370	2.945.931
	412	gestione dell'ambiente/del territorio	2.892.373	1.240.000	4.132.373
	413	qualità della vita/diversificazione	6.748.870	4.500.000	11.248.870
	421	cooperazione interterritoriale e transnazionale	803.436		803.436
	431	gestione del gruppo di azione locale, acquisizione di competenze, animazione	3.856.498	964.000	4.820.498
<b>totale ASSE 4 (6,5%)</b>			<b>16.068.738</b>	<b>7.882.370</b>	<b>23.951.108</b>
<b>assistenza TECNICA (3,5%)</b>			<b>8.652.398</b>		<b>8.652.398</b>

## REGIONE AUTONOMA FRIULI VENEZIA GIULIA

Asse	Cod. mis.	Descrizione misura	Spesa pubblica	Spesa privata	Costo totale
totale PSR			247.211.363	229.278.459	476.489.822

PROGRAMMA DI SVILUPPO RURALE 2007 – 2013

## 8. FINANZIAMENTI NAZIONALI INTEGRATIVI PER ASSE (in euro per l'insieme del periodo)

In accompagnamento alla dotazione finanziaria del Programma e al fine di rispondere maggiormente alle esigenze dello sviluppo rurale del territorio regionale, la Regione Autonoma Friuli Venezia Giulia intende sostenere alcune misure del PSR attraverso finanziamenti integrativi derivanti da proprie risorse di bilancio. Considerata l'esperienza acquisita durante il precedente periodo di programmazione e considerate altresì le risorse finanziarie già previste dal bilancio regionale, l'impegno economico indicativo che si intende assumere a fronte dei finanziamenti integrativi di cui all'art. 89 del regolamento (CE) n. 1698/2005 viene riportato in tabella 8.1.

Tabella 8.1 – ripartizione indicativa finanziamenti integrativi per asse e misura (articolo 16, lettera f) del regolamento (CE) n. 1698/2005)

Asse	Importo
<b>Asse 1</b>	
Misura 112	5.000.000,00
Misura 121	20.000.000,00
Misura 123 - Azione 1	10.000.000,00
<b>Totale Asse 1</b>	<b>35.000.000,00</b>
<b>Asse 2</b>	
Misura 214	8.500.000,00
<b>Totale Asse 2</b>	<b>8.500.000,00</b>
<b>Asse 3</b>	
Misura 311 - Azione 1 e 3	3.000.000,00
Misura 321	10.000.000,00
<b>Totale Asse 3</b>	<b>13.000.000,00</b>
<b>Asse 4</b>	
<b>Totale Asse 4</b>	
<b>Totale PSR</b>	<b>56.500.000,00</b>

Valori in Euro per l'insieme del periodo

REGIONE AUTONOMA FRIULI VENEZIA GIULIA

## 9. ELEMENTI NECESSARI ALLA VALUTAZIONE AI SENSI DELLE NORME SULLA CONCORRENZA

### 9.A – Misure e operazioni rientranti nel campo di applicazione dell'articolo 36 del Trattato

Nel corso del nuovo periodo di programmazione dello sviluppo rurale 2007-2013 la Regione Autonoma Friuli Venezia Giulia intende contribuire attraverso aiuti di Stato, in aggiunta agli aiuti cofinanziati ai sensi del regolamento (CE) n. 1698/2005, a favore di misure ed azioni rientranti nel campo di applicazione dell'articolo 36 del Trattato.

In particolare, si ipotizza che nel corso di validità del PSR verranno attivati aiuti di Stato con fondi regionali finalizzati a procurare finanziamenti integrativi, ai sensi dell'articolo 89 del regolamento (CE) n. 1698/2006 e conformemente a quanto previsto al paragrafo 1 dell'articolo 57 del regolamento (CE) n. 1974/2006, per le seguenti misure:

- Misura 112 - Insediamento di giovani agricoltori;
- Misura 121 - Ammodernamento delle aziende agricole;
- Misura 123 - Accrescimento del valore aggiunto dei prodotti agricoli e forestali- Azione 1 - Accrescimento del valore aggiunto dei prodotti agricoli;
- Misura 214 - Pagamenti agroambientali.

Le schede informative per la notifica degli aiuti integrativi sono riportate nell'Allegato 9

Tabella 9.A - Riepilogo degli aiuti di Stato

Codice misura	Titolo del regime di aiuto	Legittimazione del regime	Durata del regime di aiuto
112	Insediamento di giovani agricoltori	Orientamenti comunitari per gli aiuti di Stato nel settore agricolo e forestale 2007-2013 Scheda di notifica allegata	2007 - 2013
121	Ammodernamento delle aziende agricole	Orientamenti comunitari per gli aiuti di Stato nel settore agricolo e forestale 2007-2013 Scheda di notifica allegata	2007 - 2013
123	Accrescimento del valore aggiunto dei prodotti agricoli e forestali - Azione 1	Regolamento (CE) n. 70/2001 Numero di protocollo: XA 7011/2007	2007 - 2008
214	Pagamenti agroambientali	Orientamenti comunitari per gli aiuti di Stato nel settore agricolo e forestale 2007-2013 Scheda di notifica allegata	2007 - 2013

### 9.B - Misure e operazioni non rientranti nel campo di applicazione dell'articolo 36 del Trattato

Il presente PSR prevede inoltre aiuti di Stato in qualità di contributi finanziari erogati dalla Regione come quota nazionale del contributo pubblico ai sensi dell'articolo 88 del regolamento (CE) n. 1698/2006. Le misure interessate sono quelle derivanti dall'articolo 52 nonché quelle relative ad operazioni facenti parte delle misure di cui agli articoli 28 e 29 del predetto regolamento, non rientranti nel campo dell'articolo 36 del Trattato. Inoltre, a favore delle operazioni previste all'interno delle misure 123 (azione 1), 311 e 321, la Regione prevede di erogare aiuti finanziari integrativi ai sensi dell'articolo 89 del regolamento (CE) n. 1698/2006.

Le misure interessate sono le seguenti:

- Misura 123 - Accrescimento del valore aggiunto dei prodotti agricoli e forestali - Azione 2 - Accrescimento del valore aggiunto dei prodotti forestali;
- Misura 124 - Cooperazione per lo sviluppo di nuovi prodotti, processi e tecnologie nei settori agricolo e alimentare esclusivamente per i prodotti non compresi nell'Allegato I del Trattato;
- Misura 311 - Diversificazione verso attività non agricole;
- Misura 312 - Sostegno alla creazione e allo sviluppo di microimprese;
- Misura 321 - Servizi essenziali per l'economia e la popolazione rurale;
- Misura 323 - Tutela e riqualificazione del patrimonio rurale;
- Misura 341 - Acquisizione di competenze e animazione in vista dell'elaborazione e dell'attuazione di strategie di sviluppo locale.

## PROGRAMMA DI SVILUPPO RURALE 2007 – 2013

Tabella 9.B - Riepilogo degli aiuti di Stato

Codice misura	Titolo del regime di aiuto	Legittimazione del regime	Durata del regime di aiuto
123	Accrescimento del valore aggiunto dei prodotti agricoli e forestali – Azione 2	Qualsiasi aiuto concesso in forza della presente misura è conforme al regolamento (CE) n. 1998/2006 della Commissione, del 15 dicembre 2006, relativo all'applicazione degli articoli 87 e 88 del trattato agli aiuti di importanza minore (de minimis) GU L 379 del 28/12/2006.	2007 - 2013
124	Cooperazione per lo sviluppo di nuovi prodotti, processi e tecnologie nei settori agricolo e alimentare - Prodotti extra Allegato I	L' aiuto concesso in forza della presente Azione, esclusivamente per i prodotti non compresi nell'Allegato I del Trattato, è conforme al regolamento de minimis (CE) n. 1998/2006 della Commissione, del 15 dicembre 2006, relativo all'applicazione degli articoli 87 e 88 del trattato agli aiuti di importanza minore (de minimis) GU L 379 del 28/12/2006	2007 - 2013
311	Diversificazione verso attività non agricole	Qualsiasi aiuto concesso in forza della presente misura è conforme al regolamento (CE) n. 1998/2006 della Commissione, del 15 dicembre 2006, relativo all'applicazione degli articoli 87 e 88 del trattato agli aiuti di importanza minore (de minimis) GU L 379 del 28/12/2006.	2007 - 2013
312	Sostegno alla creazione e allo sviluppo di microimprese	Qualsiasi aiuto concesso in forza della presente misura è conforme al regolamento (CE) n. 1998/2006 della Commissione, del 15 dicembre 2006, relativo all'applicazione degli articoli 87 e 88 del trattato agli aiuti di importanza minore (de minimis) GU L 379 del 28/12/2006.	2007 - 2013
321	Servizi essenziali per l'economia e la popolazione rurale	Trattasi di finanziamenti a Enti pubblici e a persone fisiche che non si configurano come aiuto di Stato ai sensi dell'articolo 87 del Trattato CE	2007 - 2013
323	Tutela e riqualificazione del patrimonio rurale – Azione 1	Qualsiasi aiuto concesso in forza della presente misura è conforme al regolamento (CE) n. 1998/2006 della Commissione, del 15 dicembre 2006, relativo all'applicazione degli articoli 87 e 88 del trattato agli aiuti di importanza minore (de minimis) GU L 379 del 28/12/2006.	2007 - 2013
323	Tutela e riqualificazione del patrimonio rurale – Azione 2	Trattasi di finanziamenti a Enti pubblici che non si configurano come aiuto di Stato ai sensi dell'articolo 87 del Trattato CE	2007 - 2013
341	Acquisizione di competenze e animazione in vista dell'elaborazione e dell'attuazione di strategie di sviluppo locale	Trattasi di finanziamenti a Enti pubblici che non si configurano come aiuto di Stato ai sensi dell'articolo 87 del Trattato CE	2007 - 2013

La Regione autonoma Friuli Venezia Giulia si impegna a notificare individualmente, a norma dell'articolo 88, paragrafo 3, del Trattato, ogni singolo caso di applicazione dei regimi di cui al paragrafo 9.B per i quali fosse richiesta una notifica individuale ai sensi della normativa sugli aiuti di Stato o in forza delle condizioni e degli impegni stabiliti nella decisione di approvazione.

REGIONE AUTONOMA FRIULI VENEZIA GIULIA

## 10. INFORMAZIONI SULLA COMPLEMENTARIETÀ CON LE MISURE FINANZIATE DAGLI ALTRI STRUMENTI DELLA POLITICA AGRICOLA COMUNE, DALLA POLITICA DI COESIONE E DAL FONDO EUROPEO PER LA PESCA

### 10.1 VALUTAZIONE DELLA COMPLEMENTARIETÀ

#### 10.1.1 ATTIVITÀ, POLITICHE E PRIORITÀ DELLA COMUNITÀ, IN PARTICOLARE CON GLI OBIETTIVI DELLA COESIONE ECONOMICA E SOCIALE E CON QUELLI DEL FONDO EUROPEO PER LA PESCA

Le misure del Programma di sviluppo rurale sono state costruite tenendo conto delle necessarie integrazioni con gli altri strumenti di finanziamento che possono concorrere a promuovere lo sviluppo dei territori rurali conformemente alla cornice strategica delineata nei Consigli Europei di Lisbona e Göteborg.

In linea con quanto indicato nella Decisione del Consiglio dell'Unione Europea del 6 ottobre 2006 sugli Orientamenti strategici comunitari in materia di coesione e con quanto comunicato nella decisione del Consiglio dell'Unione Europea del 20 febbraio 2006 relativa agli "Orientamenti comunitari per lo sviluppo rurale (periodo di programmazione 2007-2013)", la complementarietà e sinergia delle misure del PSR con le iniziative attivabili attraverso l'utilizzo dei fondi strutturali è stata ricercata partendo dalle priorità fissate dalla politica di coesione e da quelle della politica dello sviluppo rurale.

Sono state conseguentemente individuate le **tematiche di importanza strategica per lo sviluppo delle aree rurali che possono trovare spazio in maniera differenziata e sinergica nell'ambito degli obiettivi occupazione e competitività e cooperazione territoriale e nel programma di sviluppo rurale coerentemente a quanto previsto dal Piano Strategico Nazionale per lo sviluppo rurale. Si tratta della formazione, della tutela e valorizzazione del patrimonio ambientale con particolare riferimento alle aree Natura 2000, della promozione e sviluppo delle fonti energetiche rinnovabili derivanti da prodotti e sottoprodotti di origine agricola e/o forestale e dello sviluppo delle aree montane.**

Relativamente agli interventi finanziati dal FEP si segnala che la programmazione nazionale del FEP non è ancora conclusa, conseguentemente nell'ambito regionale non sussiste ancora una specifica programmazione degli interventi a carico del fondo pesca.

Tuttavia è sin d'ora possibile garantire la non sovrapposibilità tra le linee di finanziamento previste dal FEASR e quelle che potranno essere attivate con il FEP in quanto il FEASR non prevede interventi nel settore dell'acquacoltura e inoltre, per evitare sovrapposizioni con gli interventi previsti dall'Asse IV Leader del PSR, nel caso in cui un gruppo finanziato dal FEP ed un GAL operino su uno stesso territorio la Regione che seleziona gli interventi verificherà la coerenza tra le strategie di sviluppo locale proposte dai due gruppi.

Come nella precedente programmazione, i progetti a valenza transfrontaliera e transnazionale in campo agricolo e forestale e più in generale nell'ambito dello sviluppo rurale saranno finanziati attraverso i fondi strutturali dell'obiettivo cooperazione territoriale. La Regione Friuli Venezia Giulia, anche grazie alla sua strategica posizione geografica in quanto posta a confine con due Stati membri e a ridosso dei Paesi dell'Est Europa, ha nel tempo consolidato importanti rapporti con le amministrazioni di tali Paesi favorendo lo sviluppo di collaborazioni finalizzate principalmente a facilitare il coinvolgimento degli operatori economici. Ciò anche grazie alla messa a punto di procedure gestionali volte a rendere più facilmente accessibili i fondi comunitari e ad assicurare una reale condivisione di obiettivi da parte di partner provenienti da paesi diversi. A tal proposito, le amministrazioni responsabili dell'attuazione dei programmi nei rispettivi Paesi hanno dedicato grande attenzione alla ricerca di procedure e accordi finalizzati a garantire la reale e fattiva collaborazione da parte dei beneficiari già in fase di predisposizione del progetto, evitando così di finanziare iniziative che, non avendo di fatto valenza transfrontaliera o transnazionale, avrebbero potuto accedere ad altri strumenti contributivi.

Anche in questa programmazione, la non sovrapposibilità con le misure del PSR sarà garantita proprio dalla natura transfrontaliera o transnazionale dei progetti quale requisito di ammissibilità per accedere ai finanziamenti della cooperazione territoriale.

## PROGRAMMA DI SVILUPPO RURALE 2007 – 2013

Per quanto riguarda l'asse 4 Leader del PSR va sottolineato che i progetti di cooperazione finanziabili attraverso questo asse prevedono un tipo di approccio metodologico (bottom-up) che non si rinviene nella programmazione dell'obiettivo cooperazione territoriale.

Infine, quale ulteriore tutela della non sovrapponibilità degli interventi, si richiamano i sistemi di controllo estremamente evoluti utilizzati nella gestione dei fondi comunitari e il diretto coinvolgimento delle strutture regionali nella programmazione, attuazione e monitoraggio delle iniziative relative ai propri ambiti di competenza settoriale. Per quanto attiene allo sviluppo rurale e forestale, la direzione competente per materia nella programmazione 2000-2006 ha seguito direttamente la fase di stesura del PSR e la conseguente attuazione e controllo dello stesso nonché, in collaborazione con tutte le altre direzioni coinvolte, la programmazione e attuazione delle misure di propria competenza nell'ambito dei programmi operativi relativi agli altri strumenti comunitari. Questa metodologia di lavoro proseguirà anche nel periodo di programmazione 2007-2013.

Di seguito si chiariscono le modalità con le quali la Regione garantirà la complementarità e sinergia tra le misure del PSR e quelle dei Programmi operativi regionali Competitività e Occupazione nonché quelle finanziate attraverso il Fondo Europeo Agricolo di Garanzia o altri strumenti.

#### **10.1.2 MISURE FINANZIATE DAL FONDO EUROPEO AGRICOLO DI GARANZIA O DA ALTRI STRUMENTI NEI SETTORI DI CUI ALL'ALLEGATO I DEL REGOLAMENTO (CE) N. 1974/2006**

Il settore agricolo è stato interessato da una profonda revisione e da varie riforme a partire dalla "riforma Fishler" del 2003 che ha modificato praticamente tutti i regimi di aiuto e che, a vario titolo, sono confluiti nel regime di pagamento unico. Inoltre sono state attuate e sono tuttora in via di attuazione le riforme alle OCM. Tutto questo percorso ha portato a profondi cambiamenti con conseguenti necessità da parte degli agricoltori ad adeguarsi a queste nuove politiche.

In questa ottica il PSR è lo strumento che accompagnerà le aziende in questo percorso al fine di far sfruttare al massimo le nuove possibilità offerte, in primis il disaccoppiamento degli aiuti che induce le imprese a scelte di mercato legate a criteri economici e di soddisfazione della domanda e non più legate agli importi degli aiuti.

Per rendere efficaci gli interventi del PSR, e non correre il rischio di duplicazioni degli interventi, è necessario fissare alcuni criteri di demarcazione rispetto alle OCM.

In linea generale il PSR non finanzia gli interventi già previsti dalle OCM di settore, se non in particolari casi quali:

- imprese agricole che non aderiscono ad OO.PP. per tutte le tipologie d'intervento;
- imprese agricole che aderiscono ad OO.PP. per gli interventi per i quali non sussistono disponibilità finanziarie a livello di programma operativo;
- tipologie di intervento per i quali non è prevista la possibilità di intervento attraverso Programmi operativi predisposti da OO.PP.

Di seguito sono riportate alcune specifiche per i settori più importanti.

##### **Settore vitivinicolo**

Il regolamento (CE) n. 1493/99 prevede interventi a livello di azienda agricola per l'impianto e il reimpianto di vigneti sulla base di apposito piano regionale. Il PSR non interviene per queste tipologie di intervento e può finanziare tutte le altre tipologie di interventi.

Per le imprese agroindustriali non sussistono limitazioni e il PSR può finanziare per tutte le tipologie di intervento.

##### **Settore olivicolo**

Nel settore olivicolo il PSR non finanzia gli interventi previsti dal regolamento (CE) n. 864/2004 e devono essere rispettate le disposizioni del regolamento (CE) n. 865/2004 e relative modalità di applicazione. Il PSR non finanzia pertanto gli interventi che comportino un aumento della capacità produttiva e specificatamente:

- impianto o reimpianto, senza corrispondente estirpo, nel caso di aziende agricole;
- aumento della capacità produttiva nel caso di agroindustrie.

##### **Settore ortofrutta**

Le Organizzazioni di Produttori interverranno a livello di:

1. aziende agricole associate

---

*REGIONE AUTONOMA FRIULI VENEZIA GIULIA*

---

- a. interventi relativi alla realizzazione e/o riconversione di impianti poliennali;
  - b. realizzazione di impianti irrigui e di difesa contro le avversità atmosferiche contestuali alla realizzazione degli interventi di cui al punto a);
  - c. consulenza tecnica;
2. imprese di trasformazione e/o commercializzazione associate o riconosciute quali OO.PP.:
    - a. interventi previsti dal Programma operativo.

Il PSR non interverrà per quanto previsto dai Programmi operativi delle OO.PP. tenendo comunque in considerazione le linee generali di demarcazione.

La procedura di controllo prevederà che prima dell'erogazione del contributo sia verificata l'eventuale appartenenza del beneficiario ad una OO.PP. e l'eventuale controllo attraverso la stessa per evitare duplicazioni dell'aiuto.

**Settore zucchero**

Nel territorio regionale non ci sono ex-zuccherifici, chiusi in seguito alla riforma del settore, e le coltivazioni di barbabietole da zucchero hanno subito un drastico ridimensionamento da circa 6.000 ha coltivati nel 2005 ai 2.500 coltivati nel 2006. Per il 2007 si prevede che la superficie destinata a tale coltura sia ancora inferiore. Il PSR non interverrà per quanto previsto dal Piano nazionale di ristrutturazione ma soltanto per le altre tipologie di intervento. Potrà essere concessa una deroga, ai sensi del comma 6 dell'articolo 5 del regolamento (CE) n. 1698/2005 laddove le risorse sul piano nazionale di ristrutturazione non siano sufficienti, qualora approvata dalla Commissione.

**Settore latte**

Il premio per i prodotti lattiero-caseari di cui al regolamento (CE) n. 1782/2003 è confluito nel regime di premio unico. A livello aziendale investimenti che prevedano l'aumento della capacità produttiva di latte bovino saranno finanziabili qualora venga dimostrato il possesso di adeguate quote di riferimento individuale.

**Settore miele**

Le normative di applicazione del regolamento (CE) n. 797/2004 prevedono un sostegno a favore dell'apicoltura e nello specifico:

- interventi di consulenza o formazione professionale;
- acquisto di arnie e attrezzature di trasporto;

Il PSR non interviene per tali tipologie e può invece intervenire negli altri casi.

**Procedure di controllo tra PSR e OCM**

Al fine di evitare duplicazione delle sovvenzioni prima dell'erogazione degli aiuti a livello di PSR, e quindi in fase istruttoria, per quelle aziende appartenenti a OO.PP. saranno attivati controlli incrociati e assunte informazioni presso le OO.PP.. Tali controlli saranno effettuati anche nel periodo di impegno ex-post.

**Complementarità tra gli obiettivi verticali degli Assi 1 e 2 e l'applicazione delle norme relative alla condizionalità**

Le misure agroambientali dell'Asse2 saranno oggetto di aiuto solo per quegli impegni che vanno oltre le specifiche norme obbligatorie di condizionalità.

Per l'attuazione di tutti gli interventi dell'Asse 2, così come previsto dalle norme comunitarie, è garantito il rispetto dei Criteri di Gestione Obbligatori (CGO), delle Buone condizioni Agronomiche e Ambientali (BCAA) e di ulteriori impegni definiti dal Programma.

Particolare attenzione sarà posta per evitare sovrapposizioni di premio tra l'articolo 69 del Regolamento (CE) n. 1782/2003 "Attuazione facoltativa per tipi specifici di agricoltura e per la produzione di qualità" e le misure del PSR, in particolare dell'Asse 2. L'attuale applicazione non prevede sovrapposizione di interventi, e sarà garantita la complementarità anche in futuro qualora le norme di applicazione del premio relativo all'articolo 69 dovessero essere aggiornate.

---



**10.2 RELATIVAMENTE ALLE MISURE DEGLI ASSI 1, 2 E 3****CRITERI DI DEMARCAZIONE PER LE MISURE CHE INTERESSANO OPERAZIONI AMMISSIBILI ANCHE AI SENSI DI ALTRI STRUMENTI COMUNITARI DI SOSTEGNO, IN PARTICOLARE FONDI STRUTTURALI E LO STRUMENTO COMUNITARIO DI SOSTEGNO ALLA PESCA**

Con particolare riferimento agli assi 1,2,3 del PSR vengono di seguito considerati i temi della formazione, della tutela e valorizzazione del patrimonio ambientale e della promozione e sviluppo di fonti energetiche rinnovabili derivanti da prodotti e sottoprodotti di origine agricola e/o forestale.

Gli interventi previsti negli assi 1, 2 e 3 del PSR sono rivolti prevalentemente ad imprese agricole e forestali che non possono essere beneficiarie di finanziamenti da parte dell'obiettivo competitività. Le stesse inoltre possono accedere ai finanziamenti previsti dalla cooperazione territoriale per interventi realizzati in collaborazione con partner transfrontalieri o transnazionali che hanno quindi caratteristiche diverse da quelle previste nel PSR.

**FORMAZIONE**

Le azioni nel campo della formazione professionale e dell'informazione previste dal regolamento di attuazione del PSR 2007-2013 e riferite all'asse 1 saranno attivate attraverso il Fondo Sociale Europeo.

Il Fondo Sociale Europeo nella nuova programmazione è orientato a promuovere conoscenza ed innovazione in quanto motori fondamentali di una crescita sostenibile e dell'occupazione al servizio della coesione sociale. Tali obiettivi hanno un carattere trasversale e il loro perseguimento comporterà il coinvolgimento anche delle popolazioni rurali in senso lato nonché degli operatori economici dei settori agricolo e forestale, come del resto già avvenuto nella precedente programmazione.

Sulla base di queste considerazioni, la Regione ha optato per la scelta di sviluppare nell'ambito del POR Occupazione le attività formative che attraverso l'utilizzo del PSR potrebbero essere realizzate solo in maniera parziale, considerata la limitata disponibilità di fondi, l'ampiezza degli obiettivi fissati nonché la necessità di garantire una programmazione coerente che coinvolga tutti i settori economici.

Il FSE finanzia pertanto iniziative formative negli specifici campi di interesse del sistema rurale con particolare attenzione ai temi legati alla sostenibilità ambientale, alle norme sulla condizionalità, alle direttive di protezione della natura, alle energie rinnovabili ed agli approcci partecipati richiesti dal PSR per accedere alle risorse del programma stesso.

Nell'ambito del PSR saranno realizzate invece attività formative a favore di particolari figure professionali che avranno un ruolo determinante nella diffusione di informazioni e conoscenze necessarie per predisporre efficaci progetti di integrazione territoriale. Il PSR infatti promuove l'avvio di metodologie di lavoro che spingano gli operatori economici e le comunità locali a cooperare per promuovere progetti fortemente radicati a livello locale e capaci di valorizzare le potenzialità presenti sul territorio. Tutto ciò richiede la presenza di figure professionali altamente qualificate che siano in grado di incentivare processi di aggregazione e cooperazione tra soggetti pubblici e privati e che siano di supporto nella fase di ricerca degli strumenti finanziari maggiormente appropriati per sostenere progetti che coinvolgono settori e tematiche diverse.

Considerato che le azioni di animazione per essere efficaci devono essere realizzate già dai primi anni di attuazione del PSR e che, come precedentemente evidenziato, è necessario attuare una preventiva e mirata formazione degli animatori, anche al fine di evitare difficoltà determinate da possibili sfasamenti nelle fasi attuative dei diversi programmi europei, la Regione ha deciso di finanziare tali iniziative attraverso un'azione specifica dell'asse 3 del PSR.

REGIONE AUTONOMA FRIULI VENEZIA GIULIA

PROGRAMMA DI SVILUPPO RURALE E	OBIETTIVO OCCUPAZIONE	CRITERI DI DEMARCAZIONE
<p><b>Misura 341 – Acquisizione di competenze e animazione in vista dell'elaborazione e dell'attuazione di strategie di sviluppo locale</b></p> <p>La misura finanzia la formazione di specifiche figure professionali, gli animatori, che forniranno assistenza e supporto agli operatori pubblici e privati locali interessati all'elaborazione di piani e progetti di sviluppo locale integrati.</p>	<p>L'obiettivo occupazione prevede il finanziamento di azioni formative rivolte a tutte le PMI incluse quelle agricole e forestali singole e associate nonché il sostegno di iniziative di tutoraggio e supporto all'imprenditore agricolo e/o forestale mediante l'affiancamento di tecnici qualificati.</p> <p>Per quanto riguarda il sistema rurale, l'Obiettivo Occupazione riserverà particolare attenzione ai temi legati alla sostenibilità ambientale, alle norme sulla condizionalità, alle direttive di protezione della natura, alle energie rinnovabili ed agli approcci partecipati richiesti dal PSR per accedere alle risorse del programma stesso.</p>	<p>Il PSR finanzia unicamente l'attività di formazione rivolta agli animatori di cui alla misura 341. Tutte le altre iniziative formative saranno realizzate attraverso il FSE. Le strutture regionali competenti stanno collaborando e stanno coinvolgendo anche gli enti formativi accreditati al fine di garantire che tutte le tematiche di interesse per il sistema rurale trovino attenzione, in maniera sinergica e complementare, nell'ambito dei due programmi.</p>

#### TUTELA E VALORIZZAZIONE DEL PATRIMONIO AMBIENTALE CON PARTICOLARE RIFERIMENTO ALLE AREE NATURA 2000

La tutela e valorizzazione dell'ambiente è una priorità strategica del PSR che trova diretta applicazione negli assi 2 e 3. Gli obiettivi di conservazione e miglioramento dell'ambiente nell'ambito del PSR sono perseguiti attraverso numerosi interventi tra i quali le azioni di promozione di pratiche agricole e zootecniche rispettose dell'ambiente, i progetti per la conservazione del paesaggio agricolo e forestale, le iniziative economiche legate all'ambiente e le iniziative che contribuiscono alla riduzione dei consumi di risorse non rinnovabili e alla prevenzione dei cambiamenti climatici.

In coerenza a quanto previsto nel QSN dell'obiettivo Competitività e nel capitolo sulla complementarietà tra Fondi del PSN, l'Obiettivo Competitività regionale finanzia attraverso l'Asse II, tra l'altro, gli investimenti e le infrastrutture, anche collegati alla biodiversità, che sono realizzati nell'ambito di aree Natura 2000 dotate di strumenti di gestione e di altre aree ad alto valore naturale in quanto interventi finalizzati allo sviluppo socio-economico delle aree interessate.

Anche il PSR, attraverso l'azione 227 e l'azione 412, prevede iniziative finalizzate alla valorizzazione, conservazione e fruizione turistica del patrimonio ambientale. Considerato che gli Enti pubblici sono beneficiari per azioni di valorizzazione dell'ambiente con finalità turistica sia del PSR (azione 227) che dell'Obiettivo Competitività, al fine di evitare sovrapposizioni tra i due programmi, è stato previsto che gli interventi di importo superiore a € 100.000,00 siano realizzati attraverso l'Obiettivo Competitività e che gli interventi di importo inferiore siano realizzati attraverso il PSR.

PROGRAMMA DI SVILUPPO RURALE	OBIETTIVO COMPETITIVITÀ	CRITERI DI DEMARCAZIONE
<p><b>Misura 323 – Tutela e riqualificazione del patrimonio rurale – azione 2 “Stesura di piani di gestione di siti Natura 2000”</b></p>	<p><b>Asse 2 - Attività 2.1.c) Prevenzione e gestione dei rischi.</b></p> <p>Sviluppo di misure volte a prevenire e gestire rischi naturali in determinati siti natura 2000 e in zone a rischio di frane del territorio montano. In particolare è previsto il</p>	<p>Tipologia degli interventi.</p> <p>Il PSR finanzia la stesura di piani di gestione mentre l'obiettivo Competitività finanzia interventi di sistemazione idraulico forestale, non finanziabili attraverso il PSR, e volti ad ottenere un incremento del grado</p>

## PROGRAMMA DI SVILUPPO RURALE 2007 – 2013

PROGRAMMA DI SVILUPPO RURALE	OBIETTIVO COMPETITIVITÀ	CRITERI DI DEMARCAZIONE
	finanziamento di interventi di sistemazione idraulico forestale finalizzati al recupero di aree in frana o soggette ad erosione.	di sicurezza dal punto di vista idrogeologico delle aree interessate, soprattutto in relazione alla rete viaria statale e a quella secondaria presenti, consentendo il mantenimento ed il potenziamento delle attività produttive della zona.
<p><b>Misura 227 - Sostegno agli investimenti non produttivi.</b> Interventi finalizzati alla valorizzazione, conservazione e fruizione turistica delle aree forestali.</p> <p><b>Asse 4 – Misura 412 – gestione del territorio</b></p>	<p><b>Asse 2 – Attività 2.1.a) – Valorizzazione del patrimonio naturale e culturale.</b></p>	<p>Il PSR finanzia, nell'ambito dell'asse 4 Leader, gli interventi di valorizzazione del patrimonio ambientale a fini turistici realizzati da imprese agricole e forestali e da privati e, attraverso l'asse 2, le iniziative di proprietari pubblici di boschi e foreste di importo inferiore a € 100.000,00.</p> <p>Il POR Obiettivo Competitività sostiene gli interventi degli Enti pubblici di importo uguale o superiore a € 100.000,00.</p>
	<p><b>Asse 2 – Attività 2.1.a) – Valorizzazione del patrimonio naturale e culturale.</b> Nell'ambito di progetti di sviluppo turistico del territorio, il POR Obiettivo Competitività finanzia la realizzazione di opere di ripristino ambientale, la rinaturalizzazione e la ricostruzione di ambienti naturali presenti nei siti di Rete Natura 2000, nelle aree naturali protette ed in aree di particolare pregio ambientale nonché le relative infrastrutture.</p>	Interventi finanziabili unicamente attraverso i fondi strutturali.
	<p><b>Asse 2 – Attività 2.1.a) – Valorizzazione del patrimonio naturale e culturale.</b> Realizzazione di iniziative integrate di educazione e informazione ambientale finalizzate alla diffusione della conoscenza delle peculiarità naturali della Regione e alla creazione di un'offerta integrata di beni e servizi, legata alla promozione e fruizione delle risorse naturali stesse.</p>	Intervento finanziabile unicamente attraverso i Fondi Strutturali.

**PROMOZIONE E SVILUPPO DI FONTI ENERGETICHE RINNOVABILI TRA LE QUALI QUELLE DERIVANTI DA PRODOTTI E SOTTOPRODOTTI DI ORIGINE AGRICOLA E/O FORESTALE**

La Regione Friuli Venezia Giulia in data 4 maggio 2007 ha approvato il Piano Energetico Regionale (PER) documento programmatico dal quale emergono gli obiettivi che la Regione si pone in tema energetico nel periodo 2007-2010. Tali obiettivi sono in linea con le strategie delineate dall'Unione Europea per il settore energetico al fine

## REGIONE AUTONOMA FRIULI VENEZIA GIULIA

di garantire uno sviluppo sostenibile, la competitività del sistema economico europeo e la sicurezza dell'approvvigionamento energetico.

In particolare sono in linea con le comunicazioni della Commissione Europea COM(2006) 105 definitivo del 8 marzo 2006 **Libro Verde - una strategia europea per un'energia sostenibile, competitiva e sicura** e COM (2005) 628 definitivo del 7 dicembre 2005- **Piano d'azione per la biomassa** e COM(2006) 34 definitivo del 8 febbraio 2006 **Strategia dell'UE per i biocarburanti**.

Lo sviluppo delle fonti rinnovabili e dei biocombustibili è funzionale alla ricerca di soluzioni ai problemi di approvvigionamento energetico a livello europeo nonché alla realizzazione degli obiettivi di sostenibilità posti dal protocollo di Kyoto, con particolare riferimento alla riduzione delle emissioni dei gas serra, fattore che incide in maniera significativa nei cambiamenti climatici.

Per quanto riguarda la disponibilità potenziale da fonti rinnovabili, il PER evidenzia che le maggiori potenzialità nel territorio regionale sono attribuibili alle biomasse forestali, da residui agricoli, da colture dedicate nonché da biogas ottenuto da reflui zootecnici e dall'industria agro-alimentare.

Il ruolo del comparto agricolo e forestale sarà pertanto cruciale nei prossimi anni per permettere il perseguimento degli ambiziosi obiettivi precedentemente richiamati.

La promozione dell'utilizzo di prodotti e sottoprodotti energetici di origine agricola e/o forestale è inoltre in linea con le strategie delineate dall'UE nei Consigli Europei di Lisbona e Göteborg in quanto avrà prevedibili impatti positivi anche sulla redditività delle imprese forestali e delle imprese agricole che sceglieranno di diversificare la propria produzione, favorirà la creazione di posti di lavoro (la Commissione ha stimato che la produzione di biocombustibili richiede un maggior numero di lavoratori rispetto alla produzione di combustibili tradizionali) e inciderà positivamente sulla qualità dell'ambiente, soprattutto nelle aree svantaggiate dove lo stato di abbandono si riflette in una progressiva e continua espansione della superficie boschiva.

Il PER è unicamente strumento programmatico, pertanto il raggiungimento degli obiettivi posti prevede l'attivazione di strumenti finanziari diversi in maniera coordinata.

Tenuto conto delle opportunità offerte dalla UE e dallo Stato per la promozione delle energie rinnovabili, non da ultimo quelle previste dalla legge finanziaria nazionale, la Regione ha individuato gli interventi previsti dal PER che possono essere realizzati grazie al sostegno del PSR e dei fondi strutturali.

Attraverso l'asse 1 del PSR vengono premiati gli operatori agricoli e forestali che garantiscono la produzione e l'utilizzo per autoconsumo delle materie prime energetiche anche attraverso la realizzazione di specifici impianti, di potenza massima 1 MW, preferibilmente nell'ambito di progetti di filiera. Con l'asse 3 vengono incentivate le imprese agricole e forestali che realizzano impianti, di potenza massima 1 MW, per la produzione e vendita di energie rinnovabili nonché i soggetti pubblici che, nell'ambito di progetti integrati territoriali, realizzano impianti per l'utilizzo delle materie energetiche. Gli Enti pubblici sono beneficiari anche dell'Obiettivo Competitività per la realizzazione di impianti di scala superiore a quella finanziabile con il PSR (superiore ai 500 KW se trattasi di cogenerazione, energia elettrica combinata con quella termica, e 500 KW per gli impianti destinati a produrre solo calore).

Di seguito si riporta una tabella che sintetizza la complementarità tra interventi finanziati dal PSR e azioni sostenute dall'Obiettivo Competitività.

PROGRAMMA DI SVILUPPO RURALE E	OBIETTIVO COMPETITIVITÀ	CRITERI DI DEMARCAZIONE
<b>Misura 121 Ammodernamento delle aziende agricole</b> – intervento: acquisto, installazione leasing di nuovi impianti tecnologici, attrezzature e macchinari idonei ad un conveniente utilizzo aziendale, inclusa l'attività di trasformazione, l'ottenimento di energia da fonti rinnovabili e loro sottoprodotti per l'autoconsumo.	L'Obiettivo competitività finanzia impianti per la produzione di energia da fonti energetiche rinnovabili incluse le biomasse di origine agricola e forestale da parte di PMI dei settori extra agricoli.	Tipologia dei beneficiari. I beneficiari delle misure dell'asse 1 del PSR sono le imprese agricole e forestali nonché le PMI che lavorano, trasformano e/o commercializzano produzioni di cui all'allegato I del Trattato (azione 1 della misura 123) e le micro-imprese che si occupano di utilizzazione, trasformazione e commercializzazione dei prodotti

## PROGRAMMA DI SVILUPPO RURALE 2007 – 2013

PROGRAMMA DI SVILUPPO RURALE E	OBIETTIVO COMPETITIVITÀ	CRITERI DI DEMARCAZIONE
<p><b>Azione 123 accrescimento del valore aggiunto dei prodotti agricoli e forestali (settore agro-alimentare) –</b>  <b>Azione 1 - Accrescimento del valore aggiunto dei prodotti agricoli:</b>            Intervento di realizzazione di impianti che utilizzino produzioni agricole e loro sottoprodotti per la produzione di energia per l'autoconsumo.</p> <p><b>Azione 2 - Accrescimento del valore aggiunto dei prodotti forestali –</b>            Intervento 3 investimenti per la realizzazione di piccoli impianti che consentono l'impiego di biomasse forestali ai fini energetici. Gli impianti saranno dimensionati sul fabbisogno dell'impresa e saranno funzionali all'autoconsumo di energia e non potranno avere una potenza superiore a 1 MW</p>		<p>legnosi (azione 2 della misura 123).            Gli impianti finanziati dal PSR dovranno avere una potenza massima pari a 1 MW.</p>
<p><b>Misura 125 – Miglioramento e sviluppo delle infrastrutture in parallelo con lo sviluppo e l'adeguamento dell'agricoltura e della silvicoltura</b>  <b>Intervento 1 realizzazione di infrastrutture secondo i parametri fissati dalle direttive regionali per garantire l'accesso ai boschi, ai pascoli ed ai terreni agricoli del territorio montano</b></p>		<p>Misura non finanziabile attraverso l'Obiettivo Competitività. Tale misura del PSR è funzionale anche a favorire il recupero e l'impiego di biomasse forestali per fini energetici ed in tal senso è complementare alle azioni per la realizzazione di impianti per la produzione di energie rinnovabili da biomasse di origine agricola e forestale che vengono sviluppate sia attraverso i Fondi strutturali che attraverso il PSR.</p>
<p><b>Misura 311 - Azione 3 - Impianti per energia da fonti alternative</b>            Realizzazione di impianti per la produzione e vendita di energie rinnovabili da parte di imprese agricole e agro-forestali.</p>		<p>Le imprese agricole e agro-forestali non possono essere beneficiarie dell'obiettivo Competitività. Gli impianti finanziati dal PSR dovranno avere una potenza massima pari a 1 MW.</p>
<p><b>Misura 312 Sostegno alla creazione e allo sviluppo di microimprese</b>            Realizzazione di impianti per la produzione e la vendita di energie rinnovabili da parte di micro imprese, come definite dalla Commissione nella Raccomandazione 2003/361/EC e che si occupano di utilizzazione e/o trasformazione e/o commercializzazione dei prodotti legnosi.</p>	<p>L'Obiettivo competitività finanzia impianti per la produzione di energia da fonti energetiche rinnovabili da parte di PMI dei settori extra agricoli.</p>	<p>Le micro imprese del settore forestale possono beneficiare sia dell'Obiettivo Competitività che del PSR. Gli impianti finanziati dal PSR dovranno avere una potenza massima pari a 1 MW.</p>

## REGIONE AUTONOMA FRIULI VENEZIA GIULIA

PROGRAMMA DI SVILUPPO RURALE E	OBIETTIVO COMPETITIVITÀ	CRITERI DI DEMARCAZIONE
<p><b>Misura 321 Servizi essenziali per l'economia e la popolazione rurale. Azione 2 - Impianti per la produzione di energia alimentati da biomasse agricole e/o forestali</b></p> <p>Creazione di impianti per generazione termica, cogenerazione e/o trigenerazione per la produzione di energia da destinare a strutture a fruizione sia pubblica che privata anche a valenza pubblica e/o collettiva ed a servizio dell'ambito territoriale dell'impianto, a partire da prodotti e sottoprodotti energetici di origine agricola e/o forestale. Gli interventi devono essere inseriti in progetti integrati territoriali (PIT). Possono beneficiare gli Enti territoriali singoli e associati e altri soggetti pubblici proprietari di boschi.</p>	<p>Realizzazione di impianti per la produzione e cessione di energia da biomasse di origine agricola e forestale inclusa la cogenerazione e la trigenerazione e relative reti di teleriscaldamento a favore di edifici pubblici e privati nonché strutture logistiche territoriali connesse alla lavorazione e conservazione della biomassa di origine agricola o forestale.</p> <p><b>BENEFICIARI</b> Enti locali territoriali singoli e associati.</p>	<p>Gli enti pubblici possono essere beneficiari sia del PSR che dell'Obiettivo Competitività per quanto riguarda le misure relative all'utilizzo delle energie rinnovabili da prodotti e sottoprodotti agricoli e forestali. Ma i due strumenti vengono attivati in maniera complementare e sinergica. Il PSR favorisce la produzione e l'utilizzo delle biomasse di origine agricola e forestale prodotte sul territorio regionale promuovendo la realizzazione di impianti di piccola scala (fino a 500 kW se trattasi di produzione di energia elettrica combinata con quella termica (cogenerazione) e 500 kW per gli impianti destinati a produrre solo calore). L'Obiettivo Competitività finanzia gli impianti di potenza superiore rispetto a quella prevista nel PSR.</p>
	<p>La realizzazione di attività di diffusione capillare di informazioni su queste tematiche per sensibilizzare l'opinione pubblica e più nello specifico gli stessi operatori economici ed istituzionali potenzialmente interessati allo sfruttamento delle opportunità offerte dalle energie rinnovabili di origine agricola e forestale.</p>	<p>Non necessari.</p>

**10.3 RELATIVAMENTE ALLE MISURE DELL'ASSE 4****CRITERI DI DEMARCAZIONE PER LE STRATEGIE DI SVILUPPO LOCALE CHE RIENTRANO NELL'ASSE 4 IN RELAZIONE ALLE STRATEGIE DI SVILUPPO LOCALE ATTUATE DAI "GRUPPI" AI SENSI DELLO STRUMENTO COMUNITARIO DI SOSTEGNO ALLA PESCA E PER LA COOPERAZIONE IN RELAZIONE ALL'OBIETTIVO DI COOPERAZIONE PREVISTO DAI FONDI STRUTTURALI****SVILUPPO DELLA AREE MONTANE**

L'asse 4 del PSR, asse leader, prevede il finanziamento di gruppi di azione locale (GAL) che coinvolgono gli "attori rurali" – agricoltori e addetti alla silvicoltura *in primis* – nella definizione e attuazione di una strategia di sviluppo locale che si proponga specificatamente di "salvaguardare e migliorare il patrimonio culturale e naturale locale, aumentare la presa di coscienza e promuovere gli investimenti nelle specialità alimentari, nel turismo e nelle risorse ed energie rinnovabili". I GAL opereranno prevalentemente nei territori montani e dovranno articolare i propri programmi di sviluppo attorno ad un tema unificante che è quello del turismo rurale. Tale tematica viene trattata anche nell'asse dedicato alla montagna all'interno dell'obiettivo Competitività. L'area montana infatti in quanto zona che presenta svantaggi geografici e naturali, come previsto dall'articolo 10 del nuovo regolamento FESR e come già avvenuto nella precedente programmazione, continuerà ad essere trattata in maniera organica e differenziata nell'ambito della programmazione dei fondi strutturali 2007-2013.

Nel nuovo periodo di programmazione, il coordinamento nell'utilizzo dei diversi fondi sarà facilitato in quanto dalla fine del 2004, la Regione sta promuovendo la definizione di un nuovo progetto montagna basato sul coinvolgimento delle comunità locali a partire dalla fase di programmazione e sulla promozione di interventi integrati di natura pubblica e privata e relativi a settori diversi. La regia regionale assicura che i diversi interventi saranno attuati sfruttando in maniera efficace gli strumenti di finanziamento disponibili.

Di seguito si riporta una tabella che evidenzia gli elementi che differenziano le linee di finanziamento dell'Obiettivo Competitività rispetto a quelle del PSR per gli interventi che potrebbero essere causa di sovrapposizioni.

PSR - ASSE 4 - LEADER	OBIETTIVO COMPETITIVITÀ	CRITERI DI DEMARCAZIONE
<b>Misura 412 Gestione dell'ambiente/del territorio</b> Azione cura e valorizzazione del paesaggio rurale	Nell'obiettivo competitività saranno finanziati interventi di carattere anche infrastrutturale di tutela e valorizzazione del patrimonio paesaggistico e culturale montano, in quanto potenziale fattore di sviluppo socioeconomico sostenibile. Si interverrà a sostegno di interventi di restauro e valorizzazione del patrimonio paesaggistico e culturale ai fini della sua fruizione pubblica attraverso iniziative finalizzate al ripristino ed adeguamento di infrastrutture paesaggistiche, aree pubbliche e/o reti sentieristiche e percorsi attrezzati nonché sistemazione di manufatti proposti da enti locali.  In coerenza a quanto previsto nel QSN dell'Obiettivo Competitività e nel capitolo sulla complementarietà tra Fondi del PSN, l'Obiettivo Competitività regionale finanzia attraverso l'Asse II gli investimenti e le infrastrutture, anche collegati alla	Tipologia di beneficiario. La misura 412 del Leader finanzia esclusivamente le imprese agricole e forestali ed i proprietari privati dei fondi mentre l'obiettivo Competitività è rivolto agli enti pubblici.

## REGIONE AUTONOMA FRIULI VENEZIA GIULIA

PSR - ASSE 4 - LEADER	OBIETTIVO COMPETITIVITÀ	CRITERI DI DEMARCAZIONE
	biodiversità, che saranno realizzati nell'ambito di aree Natura 2000 dotate di strumenti di gestione e di altre aree ad alto valore naturale in quanto interventi finalizzati allo sviluppo socio-economico delle aree interessate.	
<p><b>Misura 413 Qualità della vita/diversificazione</b>  <b>Azione - Ricettività turistica:</b>            Il PSR sostiene iniziative di:</p> <ul style="list-style-type: none"> <li>• affittacamere;</li> <li>• B&amp;B (Bed and Breakfast)</li> <li>• agriturismo</li> </ul> <p>Il Leader sostiene lo sviluppo di forme di ricettività particolarmente adatte al contesto montano. Tali iniziative devono essere inserite nell'ambito del piano di sviluppo locale dei GAL che integra interventi di diversa natura (creazione posti letto, piccole infrastrutture di tipo turistico, servizi culturali, ricreativi e sportivi ecc.,).</p>	<p><b>Turismo sostenibile</b>            L'obiettivo competitività, coerentemente a quanto previsto dall'art. 10 del Regolamento (CE) 1080/2006 del 5/07/2006, nelle aree montane contribuisce ad incoraggiare iniziative di turismo sostenibile sviluppate nell'ambito di progetti integrati d'area. In tale contesto troverà finanziamento il consolidamento e l'avvio di nuove iniziative di albergo diffuso che rappresenta un modello di ospitalità turistica innovativo capace di rilanciare il turismo rurale unitamente al recupero del patrimonio immobiliare in stato di degrado o di abbandono grazie alla collaborazione ed alla sinergia tra istituzioni e comunità locali. Si prevede infatti di affiancare agli investimenti direttamente finalizzati ad incrementare la ricettività turistica locale anche gli interventi di tipo infrastrutturale a carico degli enti territoriali volti a creare le condizioni per lo sviluppo turistico dei territori coinvolti.</p>	<p>Tipologia e scala degli investimenti.            Il PSR finanzia interventi volti a migliorare l'offerta turistica locale intervenendo su specifiche tipologie ricettive che sono i bed &amp; breakfast, gli agriturismi e gli affittacamere. Tali interventi devono essere inseriti nel progetto di sviluppo integrato territoriale.            L'obiettivo competitività invece promuove interventi più complessi che si configurano in progetti integrati di sviluppo della imprenditorialità diffusa e che prevedono la ristrutturazione ed il recupero del patrimonio edilizio, di proprietà pubblica e/o privata già esistente nonché l'arredo funzionale all'esercizio della attività ricettiva, ma anche opere infrastrutturali di arredo urbano.</p>
<p><b>Misura 413 Qualità della vita/diversificazione</b>            Azione Sviluppo di servizi e attività ricreative e culturali.            Nell'ambito del PSR è previsto il finanziamento di iniziative di tipo ricreativo e culturale nonché piccoli interventi di tipo infrastrutturale funzionali a tali attività.</p>	<p><b>Attività ricreative e culturali</b>            Iniziative finalizzate alla valorizzazione di strutture immobili e di manufatti di ridotte dimensioni a carattere storico, artistico, culturale, archeologico o etnoantropologico proposti da soggetti pubblici o imprese.</p>	<p>Mentre l'obiettivo competitività sostiene interventi di natura infrastrutturale, il PSR interviene per promuovere lo sviluppo di servizi e attività di tipo ricreativo e culturale con interventi strutturali marginali e strettamente funzionali alla realizzazione delle attività sostenute.</p>

Infine, per quanto riguarda i progetti di cooperazione finanziabili attraverso l'asse Leader va sottolineato che tali iniziative devono essere sviluppate seguendo la metodologia leader e devono essere coerenti con la strategia dei piani di sviluppo locale predisposti dai GAL. Queste caratteristiche garantiscono la non sovrapposibilità con le iniziative finanziabili nell'ambito della programmazione dell'obiettivo Cooperazione territoriale.



## 11. AUTORITÀ COMPETENTI E ORGANISMI RESPONSABILI

In conformità a quanto previsto dall'art.74 del regolamento (CE) n. 1698/2005, la Regione Autonoma Friuli Venezia Giulia provvede a designare per il presente Programma le seguenti autorità, funzionalmente indipendenti:

- Autorità di gestione: di tale ruolo è incaricata il Servizio affari generali, amministrativi e politiche comunitarie della Direzione centrale risorse agricole, naturali, forestali e montagna della Regione Autonoma Friuli Venezia Giulia.
- Organismo pagatore: nel rispetto dell'art.6 del regolamento (CE) n. 1290/2005 l'Organismo incaricato dei pagamenti è l'Agenzia per le erogazioni in agricoltura (AGEA) – via Salandra 18 – ROMA.
- Organismo di certificazione: ai sensi dell'art.7 del regolamento (CE) n. 1290/2005, il soggetto designato per la certificazione dei conti dell'Organismo pagatore e per l'anno 2007 è la società PricewaterhouseCoopers Spa – largo Angelo Fochetti, 30 - ROMA.

Per l'espletamento dei controlli di competenza della Regione l'Autorità di gestione può avvalersi del Servizio Controllo Comunitario della Direzione centrale risorse economiche e finanziarie della Regione Friuli Venezia Giulia, che, nel rispetto del principio della terzietà, opera secondo le procedure definite nell'ambito del Sistema integrato di gestione e controllo.

### 11.1 L'AUTORITÀ DI GESTIONE

L'Autorità di gestione è il soggetto responsabile dell'efficace, efficiente e corretta gestione e attuazione del Programma e in quanto tale:

- provvede alla definizione dei provvedimenti necessari all'attuazione del Programma.
- assicura il coordinamento di tutti i soggetti coinvolti nella gestione e attuazione del Programma (tra i quali: i Servizi, gli Ispettorati e le Strutture stabili della Direzione centrale risorse agricole, naturali, forestali e montagna, l'Agenzia Regionale per lo Sviluppo rurale - ERSA, le Autonomie locali e le autonomie funzionali);
- fornisce a tutti i soggetti coinvolti nella gestione, attuazione, monitoraggio, controllo e sorveglianza del Programma le indicazioni e gli approfondimenti necessari per lo svolgimento delle attività nel rispetto delle norme comunitarie e nazionali;
- garantisce l'attuazione del Programma tramite il Sistema informativo nazionale (SIAN) e il Sistema Informativo Agricolo del Friuli Venezia Giulia (S.I.AGRI.FVG) e provvede alla realizzazione di un sistema informatico di monitoraggio regionale, in grado di comunicare con il sistema nazionale di monitoraggio, attraverso il quale monitorare l'attuazione del Programma. Tale sistema consentirà la raccolta e conservazione dei dati statistici inerenti l'attuazione, al fine di supportare anche l'attività di sorveglianza e valutazione del Programma;
- provvede agli affidamenti degli incarichi per la valutazione ex ante, in itinere ed ex post del Programma e alla trasmissione dei rapporti di valutazione alle competenti autorità nazionali e alla Commissione entro i termini fissati dal Regolamento;
- redige e presenta annualmente alla Commissione la relazione sullo stato di attuazione del Programma;
- garantisce che l'Organismo pagatore sia debitamente informato in particolare delle procedure applicate e degli eventuali controlli effettuati prima che siano autorizzati i pagamenti;
- partecipa alla definizione del regolamento interno del Comitato di Sorveglianza Regionale di cui all'art.77 del regolamento (CE) n. 1698/2005;
- provvede a pubblicizzare il Programma tramite un adeguato programma di comunicazione, come specificato nel successivo capitolo 13.

### 11.2 L'ORGANISMO PAGATORE

Per l'espletamento delle funzioni competenti agli organismi pagatori ai sensi regolamento (CE) n. 1698/2005 la Regione Friuli Venezia Giulia si avvale dell'Agenzia per le erogazioni in agricoltura (AGEA) via Salandra 18-Roma.

### *Regione Autonoma Friuli Venezia Giulia*

L'Organismo pagatore, ai sensi dell'art. 6 paragrafo 1 del regolamento (CE) 1290/05, provvede, in attuazione della normativa comunitaria e dell'eventuale normativa nazionale applicativa, all'erogazione degli aiuti, premi e contributi cofinanziati per le misure di sviluppo rurale, assicurando il coordinamento, l'uniformità delle procedure e degli strumenti necessari alla corretta esecuzione e al rispetto dei termini di pagamento e di rendicontazione dell'U.E.

In particolare l'Organismo pagatore cura l'esatta ed integrale contabilizzazione dei pagamenti, la predisposizione di procedure atte a verificare, mediante operazioni di controllo e di ispezioni del sistema, anche direttamente, gli elementi oggettivi che giustificano i pagamenti ai richiedenti gli aiuti, nonché altri controlli di natura tecnica, le operazioni di controllo e di ispezione del sistema informativo. È responsabile della pubblicazione dei servizi AGEA sul portale SIAN, nonché dell'abilitazione degli utenti per l'accesso all'area riservata del portale SIAN. Cura l'esecuzione dei pagamenti in conformità con la normativa comunitaria e nazionale, cura la tenuta del registro delle garanzie afferenti all'Organismo pagatore e vigila sull'acquisizione delle entrate. Cura l'attuazione delle operazioni di verifica della conformità di tutte le procedure adottate dagli uffici preposti all'attuazione della normativa comunitaria, nonché della sussistenza dei requisiti di accuratezza, completezza e tempestività della contabilità comunitaria; cura i rapporti con l'Organismo incaricato della certificazione dei conti annuali dell'Organismo pagatore.

#### **11.3 L'ORGANISMO DI CERTIFICAZIONE**

L'Organismo di certificazione per l'anno 2007, designato dal Ministero politiche agricole, alimentari e forestali, è la società Pricewaterhouse Coopers, Largo Angelo Fochetti, n30, Roma.

Ai sensi dell'art. 7 del regolamento (CE) n. 1290/05 l'Organismo di certificazione deve certificare i conti dell'Organismo pagatore relativamente alla veridicità, completezza e correttezza degli stessi.

#### **11.4 DESCRIZIONE SINTETICA DEL SISTEMA DEI CONTROLLI**

I controlli si articolano in amministrativi, in loco ed ex post e sono eseguiti in modo da consentire l'efficace verifica del rispetto delle condizioni per la concessione degli aiuti.

Il beneficiario ha l'obbligo di permettere alle competenti autorità l'accesso alla propria azienda, di accompagnare o far accompagnare da un proprio rappresentante gli agenti incaricati del controllo e di consentire loro l'accertamento del rispetto degli impegni, rendendo disponibile a tale scopo tutta la documentazione necessaria.

Possono essere sottoposti a controllo tutti gli impegni e gli obblighi di un beneficiario che è possibile controllare al momento della visita.

Nel caso di aziende biologiche le verifiche aziendali relative agli adempimenti tecnici saranno effettuate dagli Organismi di controllo riconosciuti ai sensi del regolamento (CEE) n. 2092/91, che dovranno comunicare tempestivamente all'Autorità di gestione le eventuali irregolarità riscontrate.

Gli interventi finanziati che prevedono investimenti sono soggetti a vincolo di destinazione di durata quinquennale dalla data di decisione del finanziamento, fatti salvi vincoli di durata superiore stabiliti delle singole misure.

Per quanto riguarda le procedure dettagliate in merito all'esecuzione dei controlli, al calcolo delle restituzioni e a quanto altro inerente si rimanda al regolamento (CE) n. 1975/2006, che stabilisce modalità di applicazione del regolamento (CE) n. 1698/2005 per quanto riguarda l'attuazione delle procedure di controllo e della condizionalità per le misure di sostegno allo sviluppo rurale.

Si riportano di seguito le modalità relative ai controlli.

##### **11.4.1 CONTROLLO AMMINISTRATIVO**

Tutte le domande di aiuto e di pagamento sono sottoposte a controlli amministrativi che riguardano tutti gli elementi che è possibile e appropriato controllare con mezzi amministrativi.

Il controllo amministrativo è esaustivo e comprende verifiche incrociate, ove opportuno e appropriato, con i dati del Sistema integrato di gestione e controllo, in particolare relativamente alle particelle ed agli animali oggetto di una misura di sostegno, in modo da evitare qualsiasi concessione indebita di aiuti.

È soggetto a controllo amministrativo anche il rispetto degli impegni a lungo termine.

## PROGRAMMA DI SVILUPPO RURALE 2007 – 2013

I controlli amministrativi relativi ad operazioni connesse ad investimenti comprendono almeno una visita sul luogo dell'operazione sovvenzionata o del relativo investimento per verificare la realizzazione dell'investimento stesso.

Il pagamento ai beneficiari finali avverrà sulla base della verifica del rispetto dei requisiti di conformità dell'intervento con quanto previsto dall'apposita disciplina.

**11.4.2 CONTROLLI IN LOCO**

I controlli in loco si differenziano a seconda del campo di applicazione definito agli artt. 6 e 25 del regolamento (CE) n. 1975/2006.

Per le seguenti misure degli assi 2 e 4 il numero complessivo di controlli in loco effettuati annualmente riguarda almeno il 5% dei beneficiari:

211 – Indennità a favore di agricoltori nelle zone montane;

213 – Indennità Natura 2000;

214 – Pagamenti agroambientali – ad esclusione dell'azione 6 – Conservazione di specie vegetali locali di interesse agrario in via di estinzione;

221 – Imboschimento di terreni agricoli – ad esclusione dei costi di impianto;

223 – Imboschimento di superfici non agricole – ad esclusione dei costi di impianto;

410 – Attuazione delle strategie di sviluppo locale - per operazioni corrispondenti a misure dell'asse 2;

Il campione di controllo è selezionato in base ai criteri fissati dall'articolo 27 del regolamento (CE) n. 796/2004.

Per quanto riguarda i controlli sulle misure connesse alla superficie, i controlli in loco sono eseguiti a norma degli articoli 29, 30 e 32 del regolamento (CE) n. 796/2004.

Per quanto riguarda i controlli sulle misure connesse agli animali, i controlli in loco sono eseguiti a norma dell'articolo 35 del regolamento (CE) n. 796/2004.

I controlli in loco di cui al presente punto formano oggetto di una relazione di controllo redatta a norma dell'articolo 28 del regolamento (CE) n. 796/2004.

I pagamenti sono effettuali solo dopo che sono stati portati a termine i controlli sui criteri di ammissibilità per tali misure. È comunque possibile, tenuto conto del rischio di pagamenti eccessivi, erogare la somma pari al 70 % dell'aiuto dopo lo svolgimento del controllo amministrativo di cui sopra.

Per tutte le misure degli assi 1 e 3 e per le seguenti misure degli assi 2 e 4 il controllo è svolto su almeno il 4% della spesa pubblica dichiarata alla Commissione ogni anno e su almeno il 5% della spesa pubblica dichiarata alla Commissione per l'intero periodo di programmazione:

Azione 6 – Conservazione di specie vegetali locali di interesse agrario in via di estinzione della misura 214 – Pagamenti agroambientali;

216 – Sostegno agli investimenti non produttivi;

221 – Imboschimento di terreni agricoli, per quanto riguarda i costi di impianto;

223 – Imboschimento di superfici non agricole, per quanto riguarda i di impianto;

226 – Ricostituzione del potenziale forestale e interventi preventivi;

227 – Sostegno agli investimenti non produttivi;

410 – Attuazione delle strategie di sviluppo locale e 421 – Cooperazione interterritoriale e transnazionale, per operazioni corrispondenti a misure degli assi 1 e 3 e per le misure dell'asse 2 sopraelencate.

La struttura responsabile dei controlli organizza controlli in loco sulle operazioni approvate in base ad un idoneo campione.

Tali controlli, per quanto possibile, sono eseguiti prima del versamento del saldo per un dato progetto.

**11.4.3 CONTROLLI EX POST**

Sono realizzati controlli ex post su operazioni connesse ad investimenti per le quali continuano a sussistere impegni ai sensi dell'articolo 72, paragrafo 1, del regolamento (CE) n. 1698/2005 o descritti nel programma di sviluppo rurale.

Gli obiettivi dei controlli ex post sono i seguenti:

a) verificare il rispetto dell'articolo 72, paragrafo 1, del regolamento (CE) n. 1698/2005;

b) verificare la realtà e la finalità dei pagamenti effettuati dal beneficiario, tranne in casi di contributi in natura o di importi forfettari;

---

*Regione Autonoma Friuli Venezia Giulia*

---

- c) garantire che lo stesso investimento non sia stato finanziato in maniera irregolare con fondi di origine nazionale o comunitaria.

I controlli ex post coprono ogni anno almeno l'1% della spesa ammissibile per le operazioni connesse ad investimenti di cui sopra e per le quali è stato pagato il saldo.

#### **11.4.4 RISPETTO DELLA CONDIZIONALITÀ**

Fermo restando il disposto dell'articolo 51, paragrafo 3, del regolamento (CE) n. 1698/2005, per condizionalità si intendono i requisiti obbligatori di cui all'articolo 51, paragrafo 1, primo comma, del medesimo regolamento e i requisiti minimi relativi all'uso di fertilizzanti e prodotti fitosanitari di cui all'articolo 51, paragrafo 1, secondo comma del medesimo regolamento.

Ai controlli sul rispetto della condizionalità si applicano l'articolo 3, paragrafo 2 e l'articolo 25 del regolamento (CE) n. 1782/2003, nonché il disposto dell'articolo 2, punti 2), 2 bis), 31), 32), 33), 34), 35) e 36), e degli articoli 9, 41, 42, 43, 46, 47 e 48, del regolamento (CE) n. 796/2004.

In relazione ai requisiti e alle norme di cui è responsabile, l'autorità di controllo competente effettua controlli in loco su almeno l'1% dei beneficiari che presentano domande di pagamento a norma dell'articolo 36, lettera a), punti da (i) a (v) e lettera b), punti (i), (iv) e (v) del regolamento (CE) n. 1698/2005.

Si applica il disposto dell'articolo 44, paragrafo 1, secondo comma e paragrafo 2 del regolamento (CE) n. 796/2004.

Per la selezione del campione di controllo si applica il disposto dell'articolo 45, paragrafo 1, del regolamento (CE) n. 796/2004.

#### **11.4.5 DISPOSIZIONI SPECIFICHE PER L'ASSE 4 (LEADER)**

All'asse 4 si applicano le modalità di controllo amministrativo, in loco ed ex-post descritte ai punti precedenti.

I controlli amministrativi di cui all'articolo 26 del regolamento (CE) n. 1975/2006 su attività e spese sostenute, in attuazione della misura 410, da beneficiari *diversi* dai gruppi di azione locale sono effettuati dai gruppi di azione locale nell'ambito di una delega formale dell'autorità di gestione o dell'ufficio cui viene affidata la responsabilità della misura. A tal fine, i gruppi di azione locale assicurano di possedere la capacità amministrativa e di controllo necessaria, incluso il possesso della dotazione strumentale richiesta per l'utilizzo del sistema informatizzato di gestione, monitoraggio e controllo delle misure dell'asse 4 messo a punto dall'Amministrazione regionale per l'attuazione dell'iniziativa comunitaria Leader+, da considerare quale parte integrante del Sistema integrato di gestione e controllo del PSR.

L'Autorità di gestione attua, tramite il Servizio Controllo Comunitario della Direzione centrale risorse economiche e finanziarie della Regione Friuli Venezia Giulia, un idoneo sistema di supervisione dei gruppi di azione locale.

Tale sistema include controlli regolari del loro operato, compresi controlli della contabilità e la ripetizione a campione di controlli amministrativi.

---

## 12. SISTEMI DI SORVEGLIANZA E VALUTAZIONE

### 12.1 I SISTEMI DI SORVEGLIANZA E VALUTAZIONE

Il monitoraggio e la valutazione permettono di misurare l'andamento, l'efficienza e l'efficacia del Programma rispetto agli obiettivi prefissati. Per tale scopo si utilizzeranno gli indicatori definiti nell'ambito del "Quadro comune per il monitoraggio e la valutazione" di cui all'art.80 del regolamento (CE) n. 1698/2005 che permettono di valutare la situazione di partenza, nonché l'avanzamento finanziario, la realizzazione fisica degli interventi, i risultati e l'impatto del programma.

**Il sistema di monitoraggio e valutazione** comprende:

- il set degli indicatori che misurano l'andamento, l'efficienza e l'efficacia del Programma;
- le relazioni annuali e finale sullo stato di attuazione del Programma (monitoraggio);
- le valutazioni in itinere, intermedia ed ex post del Programma.

Esso sarà supportato dal "Quadro comune per il monitoraggio e la valutazione (QCMV)", che è stato realizzato dalla Commissione e dagli Stati membri e che fornisce indicazioni per la sua realizzazione.

Il sistema di monitoraggio e valutazione terrà conto delle indicazioni del Piano Strategico Nazionale per consentire la costituzione del Sistema Nazionale di Monitoraggio (SM) e del Sistema Nazionale di Valutazione (SV).

Il sistema di monitoraggio e valutazione verrà supportato dal S.I.AGRI.FVG, il Sistema Informativo Agricolo del Friuli Venezia Giulia, che comprende informazioni provenienti da:

- l'anagrafe delle aziende agricole, che è l'insieme dei fascicoli aziendali informatizzati;
- le procedure informatizzate per l'erogazione dei finanziamenti alle imprese;
- banche dati esterne.

#### **Gli indicatori**

L'insieme degli indicatori comuni iniziali, di prodotto, di risultato e di impatto di cui all'art. 80 del regolamento (CE) n. 1698/2005 sono elencati nell'Allegato VIII del regolamento attuativo. Esso include anche gli indicatori finanziari.

Il sistema degli indicatori può comprendere anche indicatori supplementari pertinenti al Programma, così come indicato all'articolo 81 del regolamento (CE) n. 1698/2005.

Il sistema degli indicatori del Programma è il seguente:

- iniziali, di prodotto, di risultato e di impatto,
- comuni e supplementari,
- riferiti alle diverse misure attivate dal Programma.

Nell'ambito del sistema di monitoraggio e valutazione si provvederà alla definizione dei dati per il calcolo degli indicatori, delle fonti di verifica, delle responsabilità, delle modalità di raccolta, della tempistica e delle modalità di archiviazione dei dati.

#### **Il monitoraggio**

L'Autorità di gestione e il Comitato di sorveglianza monitorano la qualità e lo stato di attuazione del Programma attraverso l'utilizzo di indicatori finanziari, di prodotto e di risultato, come indicato all'art. 79 del regolamento (CE) n. 1698/2005, nonché di indicatori di impatto a livello ambientale di cui all'art. 1 della Direttiva 2001/42/CE.

Le informazioni sullo stato di attuazione saranno contenute nelle Relazioni annuali, nonché nella Relazione finale entrambe di competenza dell'Autorità di gestione.

Il sistema di monitoraggio sarà costruito sulla base dei risultati e delle esperienze della precedente programmazione. In particolare gestirà in modo integrato tutti i dati finanziari e fisici di attuazione nonché le informazioni in merito a tutte le fasi procedurali. Per ogni tipologia di beneficiario saranno analizzate alcune caratteristiche utili a delinearne un adeguato profilo (ad esempio sesso e classe di età).

#### **Le valutazioni**

Le valutazioni prendono in esame lo stato di attuazione del Programma attraverso l'utilizzo del sistema di indicatori inclusi, laddove appropriato, quelli di impatto, al fine di migliorare la qualità, l'efficienza e l'efficacia dell'attuazione del Programma stesso.

Il Programma è oggetto di una valutazione ex-ante, intermedia ed ex-post.

---

*REGIONE AUTONOMA FRIULI VENEZIA GIULIA*

---

La valutazione ex ante fa parte integrante del Programma stesso.

L'Autorità di gestione istituisce un sistema di valutazione annuale in itinere del Programma i cui risultati saranno formalizzati all'interno del Rapporto di valutazione intermedia (nel 2010) e nel Rapporto di valutazione ex post (nel 2015).

La valutazione intermedia e la valutazione ex-post, conformemente a quanto disposto dall'art. 86 del regolamento (CE) n. 1698/2005:

- analizzano il grado di utilizzazioni delle risorse, l'efficacia e l'efficienza della programmazione del FEASR, il suo impatto socioeconomico e l'impatto sulle priorità comunitarie;
- valutano il grado di raggiungimento degli obiettivi del Programma;
- individuano i fattori che hanno contribuito al successo o all'insuccesso del Programma;
- rilevano le buone pratiche;
- forniscono indicazioni utili per la politica di sviluppo rurale.

L'Autorità di gestione è responsabile delle valutazioni, che verranno effettuate da valutatori indipendenti.

L'Autorità di gestione può utilizzare la valutazione in itinere, per apportare eventuali modifiche al PSR, per fornire elementi al Comitato di sorveglianza sullo stato di attuazione del programma e per la predisposizione della relazione annuale di cui all'art.82 del regolamento.

## **12.2 LA COMPOSIZIONE DEL COMITATO DI SORVEGLIANZA**

Il Comitato di Sorveglianza, presieduto dall'Assessore regionale alle risorse agricole, naturali, forestali e montagna sarà composto da rappresentanti della Direzione centrale risorse agricole, naturali, forestali e montagna, della Direzione centrale relazioni internazionale e autonomie locali, da un rappresentante del Ministero delle politiche agricole, alimentari e forestali, da un rappresentante del Ministero dell'economia e finanze-Dipartimento della Ragioneria Generale dello Stato IGRUE da un rappresentante dell'Agenzia per le Erogazioni in Agricoltura (AGEA), dall'Autorità ambientale regionale, da un rappresentante dell'Autorità di gestione del FESR e dell' FSE da rappresentanti degli enti pubblici territoriali e altre autorità pubbliche competenti, rappresentanti delle parti economiche e sociali, rappresentanti della società civile, delle organizzazioni non governative, incluse quelle ambientali, degli organismi per la promozione delle pari opportunità tra uomini e donne. Il Comitato potrà essere eventualmente integrato volta per volta con rappresentanti di altre direzioni, dei Gruppi di Azione Locale, enti o agenzie regionali, competenti per la specifica materia trattata nonché rappresentanti della Commissione Europea.

Al Comitato di Sorveglianza sono attribuite le seguenti funzioni:

- collaborare con l'Autorità di Gestione per l'individuazione dei criteri di selezione delle operazioni finanziate in armonia con le particolari esigenze della programmazione;
  - supportare l'Autorità di Gestione nella sorveglianza sullo svolgimento del PSR per il conseguimento degli obiettivi fissati;
  - verificare periodicamente i progressi compiuti nella realizzazione degli obiettivi specifici del programma, sulla base dei documenti forniti dall'Autorità di Gestione;
  - esaminare i risultati dell'attuazione del PSR, con particolare riferimento al conseguimento degli obiettivi di ciascun asse, nonché le valutazioni periodiche;
  - esaminare e approvare la relazione annuale sullo stato di attuazione del programma e la relazione finale prima della trasmissione alla Commissione Europea;
  - proporre eventuali adeguamenti o modifiche del programma per accelerare il raggiungimento degli obiettivi, qualora in seguito ai risultati del monitoraggio dovessero riscontrarsi ritardi nell'attuazione dello stesso;
  - proporre modifiche da apportarsi al PSR ed esprimere parere sulle proposte di modifiche eventualmente avanzate dalla Autorità di gestione;
  - esaminare e approvare qualsiasi proposta di modifica del contenuto della decisione della Commissione Europea concernente la partecipazione del FEASR;
  - riferire sull'andamento delle misure di informazione e pubblicità e presentare alcuni esempi di tali misure.
-

### **13. DISPOSIZIONI VOLTE AD ASSICURARE ADEGUATA PUBBLICITÀ AL PROGRAMMA**

Le azioni in materia di informazione e pubblicità previste nel presente Programma, saranno realizzate in ottemperanza al seguente quadro normativo di riferimento:

- regolamento (CE) n. 1698/2005 del Consiglio del 20/09/2005 relativo al sostegno allo sviluppo rurale da parte del Fondo europeo agricolo per lo sviluppo rurale (FEASR), dove all'art. 76 stabilisce che gli Stati membri provvedono all'informazione e alle pubblicità relative ai piani strategici nazionali, ai programmi di sviluppo rurale e al contributo della Comunità. Tale informazione è destinata al pubblico. Essa deve evidenziare il ruolo della Comunità e deve garantire la trasparenza del sostegno del FEASR;
- regolamento (CE) n. 1974/2006 della Commissione del 15/12/2006 recante disposizioni di applicazione del regolamento (CE) n. 1698/2005, per quanto riguarda le azioni informative e pubblicitarie a cura degli Stati membri indicate all'art.58 e relativo allegato VI.

Le azioni riporteranno:

- il logo della Regione Autonoma Friuli Venezia Giulia;
- la bandiera europea conforme alle specifiche grafiche indicate nell'Allegato sopra citato, corredata di una spiegazione del ruolo della Comunità mediante la seguente dicitura: "Fondo europeo agricolo per lo sviluppo rurale: l'Europa investe nelle zone rurali";
- la bandiera dello Stato italiano;
- il logo di Leader per le misure e gli interventi finanziati dall'asse Leader.

#### **13.1 MISURE DI INFORMAZIONE RIVOLTE AI POTENZIALI BENEFICIARI E AI BENEFICIARI**

L'Autorità di gestione provvede a:

- informare i potenziali beneficiari, circa le possibilità offerte dal programma con notizie chiare esaurienti e aggiornate relative a:
  - le procedure amministrative da seguire per accedere al finanziamento ai sensi del PSR;
  - le procedure di esame dei progetti e delle domande di finanziamento;
  - le condizioni di ammissibilità e/o criteri di selezione e valutazione dei progetti da finanziare;
  - i nomi dei soggetti o dei contatti a livello regionale o locale che siano in grado di fornire spiegazioni circa il funzionamento dei programmi di sviluppo rurale ed i criteri di selezione e valutazione degli interventi;
- informare i beneficiari del contributo comunitario e dell'azione/ misura /asse di riferimento.

Le misure e i progetti contenuti nel PSR interessano una platea di interlocutori ampia e differenziata, pertanto, l'Autorità di gestione coinvolgerà nel processo di informazione i soggetti che possono agire quali divulgatori, ed in particolare:

- le autorità regionali e locali;
- le associazioni di categoria e professionali;
- i partner economici e sociali;
- le organizzazioni non-governative, specialmente organismi che promuovano la parità fra uomini e donne ed organismi impegnati nella tutela dell'ambiente;
- gli intermediari dell'informazione;
- l'Organismo Pagatore ( Ag.E.A. )

#### **13.2 MISURE DI INFORMAZIONE E PUBBLICITÀ RIVOLTE AL PUBBLICO**

##### **13.2.1 COMPETENZE DELL'AUTORITÀ DI GESTIONE**

L'Autorità di gestione informa il pubblico in merito all'approvazione del PSR da parte della Commissione Europea e delle successive modifiche e integrazioni.

---

*REGIONE AUTONOMA FRIULI VENEZIA GIULIA*

---

In relazione al target, agli obiettivi e alle strategie, l'Autorità di Gestione definirà le diverse tipologie di azioni e di materiale informativo che verranno utilizzati e garantirà:

- la diffusione delle informazioni in modo uniforme su tutto il territorio;
- la comunicazione esterna destinata ai beneficiari finali e a tutti gli utenti in generale;
- l'aggiornamento delle notizie sul PSR presso gli strumenti di comunicazione regionale (inserti nelle pagine redazionali, periodici, newsletter, sito internet);
- il rapporto continuativo con i media di riferimento;
- la realizzazione e l'aggiornamento del materiale informativo necessario;
- la divulgazione delle informazioni relative a PSR attraverso i vari punti informativi dislocati sul territorio (Enti pubblici, Associazioni di Categoria, ecc..).

L'attività di informazione ai media sarà garantita attraverso comunicati e conferenze stampa a cura dell'Autorità di gestione del PSR ed indirizzate ad un'ampia mailing list di testate ed emittenti locali e nazionali.

### **Gli strumenti**

Il sito internet ([www.regione.fvg.it](http://www.regione.fvg.it)) della Regione Autonoma Friuli Venezia Giulia rappresenta un canale efficace per una divulgazione puntuale e rapida delle informazioni.

Il sito sarà uno strumento privilegiato sia per diffondere in modo tempestivo le informazioni relative alle Misure e alle iniziative legate al PSR, sia per rafforzare le relazioni e la concertazione con i diversi soggetti coinvolti e il territorio.

Al sito sarà collegata una newsletter gratuita che informerà il target di riferimento sulle novità nell'attuazione del PSR.

Sul sito saranno consultabili il PSR, i bandi e la relativa modulistica, la documentazione relativa ai lavori del Comitato di sorveglianza, l'elenco dei referenti e ogni altra informazione utile.

Rapporti con i media: in occasione dell'approvazione del PSR e in ogni fase rilevante della programmazione potranno essere organizzate conferenze stampa. Si utilizzeranno i mezzi di comunicazione di massa per pubblicizzare il PSR sia nel suo complesso che le singole misure/azioni. In fase di avvio così come in occasione della pubblicazione dei bandi giudicati di particolare interesse, saranno realizzate inserzioni sulla stampa quotidiana e/o periodica che rimanderanno comunque al sito internet e a altri punti informativi.

Pubblicazioni: potranno essere realizzate brochure informative e altro materiale a stampa circa le opportunità messe a disposizione dei territori e dei diversi target dal PSR della Regione Autonoma Friuli Venezia Giulia.

Inoltre i documenti ufficiali del PSR verranno pubblicati sul Bollettino ufficiale della Regione Autonoma Friuli Venezia Giulia (B.U.R.).

Convegni, seminari, workshop: si tratta di occasioni di incontro e tavole rotonde mirate, dove gli addetti ai lavori si ritrovano ad illustrare, discutere ed organizzare le attività. Gli incontri possono essere tra esponenti degli enti, delle amministrazioni, degli uffici tecnici, delle parti sociali, dei comitati per le pari opportunità, dei rappresentanti di categorie, dei rappresentanti degli enti locali, in cui l'obiettivo principale sarà quello di migliorare ed accompagnare l'attuazione del Programma di sviluppo rurale.

Materiale e multimediale: i prodotti medial e multimediali (video, cd-rom, ecc.) saranno utilizzati per la diffusione di dati ed informazioni utili e per la valorizzazione dei risultati raggiunti.

### **13.2.2 COMPETENZE DEI BENEFICIARI**

Per le operazioni del PSR che comportano investimenti di costo complessivo superiore a euro 50.000, il beneficiario è tenuto ad affiggere una targa informativa.

Nei luoghi in cui sorgono infrastrutture di costo complessivo superiore a euro 500.000 deve essere affisso un cartello.

Una targa informativa sarà affissa anche presso le sedi dei gruppi di azione locale finanziati dall'asse 4.

I cartelli e le targhe recano la descrizione del progetto/dell'operazione nonché lo slogan e il logo comunitario, informazioni, quest'ultime che occupano almeno il 25% dello spazio del cartello o della targa.

---

### **13.3 PREVISIONE FINANZIARIA INDICATIVA**

---

I costi relativi a pubblicazioni, spese di comunicazione, comunicati stampa, seminari e materiale informativo vario sono a carico dell'assistenza tecnica con un costo non superiore a € 800.000,00 per il periodo di

---



---

*PROGRAMMA DI SVILUPPO RURALE 2007 – 2013*

programmazione.

**13.4 VALUTAZIONE DELL'IMPATTO DEGLI INTERVENTI ATTUATI**

Lo stato di avanzamento delle attività di comunicazione nonché una valutazione della loro efficacia saranno effettuati annualmente. Allo scopo verranno utilizzati alcuni parametri, quali ad esempio numero accessi ad internet, presenza ai convegni, seminari e workshop, contatti con emittenti radiofoniche e televisive.

---

REGIONE AUTONOMA FRIULI VENEZIA GIULIA

## 14. DESIGNAZIONE DELLE PARTI CONSULTATE E RISULTATI DELLA CONSULTAZIONE

### 14.1 TAVOLO DI PARTENARIATO

In conformità all'articolo 6 del regolamento (CE) n. 1698/2005, la Giunta regionale, con deliberazione n. 2014 del 3 agosto 2005, ha istituito, presso la Direzione centrale risorse agricole naturali, forestali e montagna, il "Tavolo di partenariato regionale del Programma di sviluppo rurale 2007-2013 del Friuli Venezia Giulia", con il compito di assicurare il contributo del partenariato alla preparazione, attuazione, sorveglianza e valutazione del Programma stesso.

Il Tavolo di partenariato regionale, presieduto dall'Assessore regionale alle risorse agricole, naturali, forestali e montagna, o suo delegato, è costituito dai seguenti componenti:

- il Direttore centrale delle risorse agricole, naturali, forestali, e montagna o suo delegato;
- il Direttore del Servizio affari generali, amministrativi e politiche comunitarie o suo delegato;
- il Direttore dell'Agenzia per lo sviluppo rurale-ERSA o suo delegato;
- un rappresentante della Federazione Regionale Coltivatori Diretti;
- un rappresentante della Confederazione Regionale Italiana Agricoltori;
- un rappresentante della Federazione Regionale Unione Agricoltori del Friuli Venezia Giulia;
- un rappresentante della Kmečka Zveza;
- un rappresentante, designato congiuntamente, delle associazioni di lavoratori maggiormente rappresentative;
- un rappresentante dell'Unione Regionale della Cooperazione del Friuli Venezia Giulia;
- un rappresentante della Lega delle Cooperative del Friuli Venezia Giulia;
- un rappresentante della Confcooperative FVG;
- un rappresentante dell'ANCI;
- un rappresentante dell'UNCEM;
- un rappresentante dell'UPI;
- il Presidente di AGEMONT o suo delegato;
- un rappresentante dell'Università degli Studi di Trieste;
- un rappresentante dell'Università degli Studi di Udine;
- un rappresentante del MIB School of Management di Trieste;
- un rappresentante della Federazione regionale delle piccole e medie industrie del Friuli Venezia Giulia;
- un rappresentante della Federazione regionale artigiani e piccole e medie imprese del Friuli Venezia Giulia;
- un rappresentante, designato congiuntamente, degli istituti scolastici agrari della regione;
- un rappresentante dell'Unione regionale delle Camere di Commercio, Industria, Artigianato e Agricoltura;
- un rappresentante della Federazione regionale dell'artigianato e della piccola e media impresa;
- un rappresentante dell'Unione Consorzi di bonifica del Friuli Venezia Giulia;
- un rappresentante della Confindustria Friuli Venezia Giulia;
- un rappresentante, designato congiuntamente, delle associazioni ambientaliste regionali maggiormente rappresentative;
- un rappresentante dei consumatori designato dalla Consulta regionale dei consumatori e degli utenti costituita con D.P.Reg. 8 novembre 2004, n. 0356/Pres. e successive modifiche e integrazioni;
- un rappresentante dell'Ufficio del Consigliere regionale di Parità;
- un rappresentante designato dalla Federazione Regionale degli Ordini dei Dottori Agronomi e dei Dottori Forestali della Regione Friuli Venezia Giulia;
- un rappresentante del Collegio Professionale dei Periti Agrari del Friuli Venezia Giulia.

Nelle diverse fasi di formazione del Programma, il Tavolo di partenariato è stato regolarmente convocato nelle seguenti date e per i seguenti argomenti:

- 29 marzo 2006: "Strategia del Programma di Sviluppo Rurale 2007-2013";

## PROGRAMMA DI SVILUPPO RURALE 2007 – 2013

- 11 maggio 2006: "1. Linee strategiche del Programma di Sviluppo Rurale 2007-2013; 2. Bozze di misura del Programma di Sviluppo Rurale 2007-2013";
- 4 dicembre 2006: "1. Proposta di Programma di Sviluppo Rurale 2007-2013; 2. Comunicazione su avvio della procedura di Valutazione Ambientale Strategica-VAS- del Programma di Sviluppo Rurale 2007-2013;
- 13 febbraio 2007: "1. Esame del Programma di Sviluppo Rurale 2007-2013; 2. Espletamento della consultazione nell'ambito della procedura di Valutazione Ambientale Strategica-VAS del Programma di Sviluppo Rurale 2007-2013".

Ai tavoli del 4 dicembre e del 13 febbraio hanno partecipato anche i portatori di interesse ambientale e l'Autorità ambientale per gli aspetti concernenti la Valutazione Ambientale Strategica.

Nel corso degli incontri sono state fornite le informazioni sullo scenario di riferimento nazionale e comunitario (normativo e di programmazione) così come sulle diverse fasi e tempistiche del processo di costruzione e di valutazione del Programma regionale.

La discussione con i partecipanti ha interessato, per successivi approfondimenti, gli obiettivi, la strategia generale del Programma di Sviluppo Rurale 2007-2013, articolata su un approccio integrato allo sviluppo rurale finalizzato a concentrare le risorse finanziarie e ad intervenire a supporto delle potenzialità esistenti, la distribuzione delle risorse per assi

I temi affrontati hanno riguardato anche il ruolo degli Enti locali nel sistema dell'aggregazione territoriale e la necessità che venga sviluppata sin da subito una forte azione informativa. È stata evidenziata l'importanza dell'innovazione e della ricerca, che consentono di essere competitivi sul mercato, nonché gli sviluppi potenziali legati al settore dell'energia rinnovabile. Sono stati inoltre affrontati i temi della qualità e rintracciabilità dei prodotti, nonché le problematiche connesse alle indennità nelle aree di pregio ambientale (parchi, aree Natura 2000).

Particolare attenzione è stata richiesta sia per la zona carsica, che insiste su un territorio "difficile" dal punto di vista agricolo, sia per le aree ricomprese nella rete Natura 2000. È stata inoltre sottolineata l'importanza di valorizzare il capitale umano attraverso la formazione professionale e l'informazione degli operatori impegnati nel settore agricolo, alimentare e forestale, anche attraverso la diffusione di conoscenze scientifiche e pratiche innovative. Positivo assenso sull'impostazione e sui contenuti del documento è stato espresso, in particolare, dal comparto forestale, con l'auspicio che in tale settore si attivino meccanismi per promuovere la costituzione di nuove imprese. Relativamente alle potenzialità della montagna, particolare attenzione è stata richiesta per quanto riguarda il settore delle biomasse forestali, che necessita di politiche forestali precise rivolte specificatamente al settore privato, oggi poco sviluppato, concentrando gli sforzi nell'area prealpina dove la proprietà forestale privata è principalmente localizzata.

Ampio assenso è stato espresso sul miglioramento e valorizzazione della qualità dei prodotti, grazie agli strumenti della certificazione e della riconoscibilità dei passaggi dei processi produttivi. Sono state affrontate le tematiche riguardanti il settore della produzione di energia da fonti rinnovabili e l'insediamento dei giovani agricoltori, per favorire il quale si dovrebbero prevedere, non solo premi per il primo insediamento, ma interventi indirizzati allo sviluppo futuro dell'impresa. Infine, si è discusso della correlazione fra agricoltura e ambiente, e delle problematiche connesse al mantenimento della biodiversità attraverso una gestione dei terreni agricoli che favorisca la salvaguardia degli ambienti naturali e delle risorse naturali. Sull'argomento è stato anche affrontato il discorso del monitoraggio delle azioni da conseguire e degli indicatori di risultato da utilizzare.

#### 14.1.1 RISULTATI DELLA CONSULTAZIONE

Le parti consultate hanno presentato le loro osservazioni in occasione degli incontri, regolarmente verbalizzati, e tramite l'inoltro di documenti cartacei. Nel corso della predisposizione del Programma si è tenuto conto delle osservazioni formulate, dandone riscontro del recepimento, parziale o totale, o motivandone l'eventuale non accoglimento nel corso degli incontri successivi. In particolare, in risposta alla richiesta delle organizzazioni professionali agricole di non limitare alla tipologia degli approcci integrati la modalità di accesso alle misure del Programma, sono state introdotte le azioni collettive, la valorizzazione della filiera corta e la possibilità di finanziare anche le domande presentate da singole aziende agricole senza penalizzazione nella percentuale contributiva per determinate misure/azioni. Rispetto alla richiesta di elevare la percentuale di distribuzione delle risorse finanziarie per l'asse 1, nella misura pari ad almeno il 50 %, è stata leggermente elevata la percentuale prevista (dal 40 al 43%) considerando la possibilità di intervenire con aiuti integrativi al finanziamento delle misure ad investimento. I portatori di interessi ambientali, diversamente, hanno espresso l'esigenza di riconoscere l'ambiente quale filo

## REGIONE AUTONOMA FRIULI VENEZIA GIULIA

conduttore dell'intero Programma. Rispetto alle loro osservazioni, sono stati introdotti o meglio esplicitati gli interventi di carattere strutturale con caratteristiche di sostenibilità ambientale, sono state elevate le percentuali delle risorse assegnate ad azioni con finalità prettamente ambientali e determinate azioni agroambientali sono state indirizzate in zone di particolare pregio o di particolare vulnerabilità alle pressioni antropiche.

Nell'ambito del processo di consultazione, sono stati costituiti dei gruppi di lavoro tecnici sui principali settori produttivi della regione che hanno contribuito alla definizione della strategia adottata.

#### 14.2 LA VALUTAZIONE AMBIENTALE STRATEGICA E IL TAVOLO DI CONSULTAZIONE DEL PUBBLICO

Il Programma di sviluppo rurale è stato sottoposto alla Valutazione Ambientale Strategica (VAS) ai sensi della Direttiva 2001/42/CE del Parlamento europeo e del Consiglio del 27 giugno 2001 concernente la valutazione degli effetti di determinati piani e programmi sull'ambiente.

Con la deliberazione della Giunta Regionale n. 1278 del 9 giugno 2006, di istituzione dell'Autorità ambientale del Friuli Venezia Giulia per la programmazione comunitaria 2007-2013, è stato definito il quadro dei soggetti responsabili del processo di VAS e della redazione del Rapporto ambientale:

	<b>Soggetto</b>	<b>Principali compiti</b>
Autorità Ambientale (AA)	Direttore centrale dell'ambiente e lavori pubblici, coadiuvato da un gruppo di lavoro interdirezionale costituito dallo stesso Direttore centrale all'ambiente e ai lavori pubblici (con funzioni di coordinatore), dal Direttore centrale alle risorse agricole, naturali, forestali e montagna e dal Direttore centrale alla pianificazione territoriale, energia, mobilità e infrastrutture di trasporto, o loro delegati.  L'AA è coadiuvata da una Segreteria tecnica formata dai funzionari delle tre Direzioni	Coordinare l'intero processo di VAS  Gestire le attività di consultazione  Coordinare e raccogliere i pareri delle Autorità competenti e dei servizi  Indicare eventuali prescrizioni
Autorità di Gestione (AdG)	Direzione centrale risorse agricole, naturali, forestali e montagna – Servizio affari generali, amministrativi e politiche comunitarie	Produrre la proposta di Programma di Sviluppo Rurale 2007-2013 e la proposta di rapporto ambientale  Avviare le attività di consultazione
Valutatore	Centro Interdipartimentale Cartesio - Università di Udine	Redigere la proposta di Rapporto ambientale

In conformità con quanto disposto dalla Direttiva 2001/42/CE, con deliberazione della Giunta regionale n. 2337 del 6 ottobre 2006 è stata definita la procedura di valutazione, sono state individuate le Autorità da consultare per le loro specifiche competenze ambientali ed è stato istituito il tavolo di consultazione del pubblico interessato al processo di valutazione, composto dai membri del tavolo di partenariato, già precedentemente istituito, e dai rappresentanti delle associazioni di protezione ambientale operanti in regione. Il tavolo è stato convocato nelle sedute del 4 dicembre 2006 e 13 febbraio 2007.

Alcune attività propedeutiche all'avvio della procedura si sono svolte prima dell'approvazione della delibera del 6 ottobre 2006:

- per quanto riguarda l'analisi, il processo di Valutazione ex ante, avviato alla fine del 2005, ha considerato nell'ambito delle proprie attività i temi ambientali rilevanti. Questa azione si è realizzata, in particolare, attraverso l'inserimento dei temi dell'impatto ambientale, della sostenibilità e l'individuazione di alternative, in una serie di documenti e di schede valutative riferite alle bozze del PSR, che l'AdG ha reso successivamente disponibili;
- per quanto riguarda le consultazioni, nell'ambito dei Tavoli di partenariato, ai quali ha partecipato il delegato delle associazioni ambientaliste maggiormente rappresentative, sono stati affrontati, unitamente agli altri aspetti rilevanti, i problemi legati al mantenimento della biodiversità, alla gestione

---

*PROGRAMMA DI SVILUPPO RURALE 2007 – 2013*

delle superfici agricole e forestali per favorire la salvaguardia delle risorse naturali, sia nelle aree di pregio (parchi, aree Natura 2000), sia in quelle ad agricoltura intensiva.

Conformemente alla procedura di valutazione definitiva, la proposta del Programma e la proposta di rapporto ambientale, a seguito di approvazione preliminare con deliberazione della Giunta regionale del 29 dicembre 2006, sono stati resi disponibili al pubblico, per un periodo di trenta giorni, tramite pubblicazione sul sito Internet della Regione di cui è stata data comunicazione sui tre quotidiani locali e su un quotidiano di tiratura nazionale. Alla conclusione dei termini di pubblicazione, è stato convocato il tavolo di consultazione del pubblico e tutti i componenti sono stati invitati a formulare eventuali osservazioni sugli aspetti ambientali.

L'Autorità ambientale della Regione per il nuovo periodo di programmazione dei fondi comunitari 2007-2013 ha collaborato con l'Autorità di gestione in ordine all'individuazione dei contenuti e del livello di dettaglio del rapporto ambientale, ha consultato le Autorità aventi specifiche competenze ambientali, ha formulato osservazioni e fornito contributi collaborativi nelle varie fasi di formazione del Programma, ha partecipato ai lavori del tavolo di consultazione fornendo un supporto tecnico in materia di VAS, ha espresso il proprio parere sulla proposta di Programma e sulla proposta di rapporto ambientale aggiornate e modificate a seguito delle consultazioni.

#### **14.2.1 RISULTATI DELLA CONSULTAZIONE**

Tra i principali apporti della procedura di VAS, come risultato dei contributi dell'Autorità Ambientale, delle Autorità aventi competenza e del Tavolo di consultazione, si possono indicare:

- la previsione di un'azione volta a finanziare la predisposizione di Piani di gestione dei Siti Natura 2000 e una maggior attenzione (attraverso priorità) ai progetti che interessano anche le Aree Natura 2000;
  - una miglior definizione analitica e un più appropriato approccio programmatico (modalità di intervento, localizzazione, priorità) al tema della salvaguardia della qualità delle acque, in particolare per la prevenzione dell'inquinamento da nitrati;
  - il rafforzamento dell'attenzione alla qualità delle risorse agroambientali e forestali nei progetti di sviluppo delle energie da biomassa;
  - una maggior integrazione degli interventi del PSR con quelli presenti o previsti da altri strumenti programmatori di livello regionale;
  - la definizione di alcuni indicatori e la manifestazione d'interesse da parte di alcuni soggetti a collaborare alla raccolta delle informazioni in fase di monitoraggio.
-

REGIONE AUTONOMA FRIULI VENEZIA GIULIA

## 15. PARITÀ TRA UOMINI E DONNE E NON DISCRIMINAZIONE

### 15.1 LA PARITÀ DI GENERE

Accogliendo e condividendo quanto indicato dall'art. 8 del regolamento (CE) n. 1698/2005, la Regione Friuli Venezia Giulia assicura la partecipazione paritaria di uomini e di donne a tutte le fasi di attuazione del programma, da quella di progettazione a quella di valutazione. Questo orientamento si concretizza con atti preventivi in tutti quei casi nei quali non vi sia la certezza del rispetto della parità di genere.

Come elemento di garanzia generale e di indirizzo è stata prevista la presenza di un rappresentante dell'Ufficio del Consigliere regionale di Parità al "Tavolo di partenariato regionale del Programma di Sviluppo Rurale 2007-13 del Friuli Venezia Giulia". Questa partecipazione contribuisce a mantenere alta l'attenzione al tema e ad apportare elementi di indirizzo e proposte lungo tutto il ciclo del programma, essendo il Tavolo di partenariato già stato attivato in fase di elaborazione del documento e continuando ad operare fino alla conclusione del programma. Va inoltre rilevato che, pur con una presenza numericamente minore di quella maschile, alle sedute del Tavolo di partenariato partecipano diverse donne, in qualità di rappresentanti politici e tecnici di alcune delle maggiori organizzazioni professionali.

A livello di programma, la strategia indica che, in sintonia con gli obiettivi di Lisbona, è necessario aumentare la partecipazione delle donne al mondo del lavoro. Dal punto di vista operativo, essendoci in regione una forte presenza femminile nel settore agricolo (46,6% degli operatori) e ricoprendo ruoli imprenditoriali e direzionali in molte aziende, è stata prevista una parità di accesso alle misure strutturali e sono state indicate le pari opportunità tra i criteri da considerare in fase di selezione dei progetti integrati e collettivi. Dato che il settore forestale permane prevalentemente maschile, si è ritenuto indirizzare la diversificazione aziendale (misura 311) verso lo sviluppo dell'agriturismo e delle fattorie didattiche e sociali, attività dove la componente femminile può trovare più facilmente una realizzazione professionale. Da ultimo, grande attenzione viene data dall'asse 4 ai servizi di prossimità. Nelle aree Leader, caratterizzate dalla loro scarsità e dal forte invecchiamento della popolazione, è proprio la presenza di questi servizi che può garantire l'effettiva parità di accesso al lavoro e alla vita sociale, contribuendo a conciliare i diversi ruoli e a ridurre il tempo di cura, spesso a carico delle donne, nonché favorendo la creazione di nuova occupazione prevalentemente femminile. Inoltre, l'asse 4 persegue una politica di pari opportunità attraverso l'attenzione posta alla presenza femminile nel partenariato dei GAL e l'obbligatorietà di considerare tra i criteri di selezione dei progetti l'elemento valutativo costituito dall'imprenditorialità femminile.

Questi orientamenti trovano indicazione nel Programma e verranno sviluppati nel provvedimento regionale di attuazione.

Pur non essendoci forti disparità, l'attenzione sul tema delle pari opportunità tra uomini e donna viene mantenuta anche attraverso la predisposizione di un sistema di monitoraggio e di valutazione che, come orientamento generale, assume la raccolta e l'elaborazione delle informazioni sull'attuazione suddivise per sesso dei beneficiari. In questo modo sarà possibile intervenire tempestivamente nel caso si registrassero situazioni in contrasto con il principio di parità di genere.

### 15.2 LA PREVENZIONE DELLA DISCRIMINAZIONE

La Regione opera nel rispetto delle dichiarazioni internazionali, delle indicazioni presenti nei trattati costitutivi dell'Unione europea e dei principi fondanti della Repubblica italiana, che affermano i diritti della persona. A questo fine, opera per prevenire e combattere ogni discriminazione fondata su sesso, razza o origine etnica, religioni o convinzioni personali, disabilità, età od orientamento sessuale.

Nell'ambito del Friuli Venezia Giulia, questi temi richiamano l'attenzione prioritariamente alle condizioni di parità per i cittadini appartenenti ai "diversi gruppi linguistici regionali, con le rispettive caratteristiche etniche e culturali", così come indicato anche dall'art. 4 del nuovo Statuto speciale della Regione, in attesa di compilazione da parte del Governo.

In un momento storico nel quale la società locale, anche in ambito rurale, diviene estremamente diversificata, analoga considerazione meritano i nuovi residenti, spesso portatori di elementi culturali molti diversi da quelli autoctoni.

L'attenzione si estende a tutte le altre possibili forme di discriminazione, tra le quali quelle legate a svantaggi

---

*PROGRAMMA DI SVILUPPO RURALE 2007 – 2013*

individuali o a livello di comunità territoriali nella parità di accesso al lavoro e alla vita sociale.

Per l'ambito di competenza del Programma di sviluppo rurale, la Regione manifesta l'attenzione a questi aspetti attraverso due azioni principali:

- un'informazione, un'animazione e un'assistenza tecnica il più possibile capillari, trasparenti e appropriate negli strumenti e nelle modalità di comunicazione al contatto con i diversi attori dell'ambito rurale. A questo fine, nella fase di avvio dell'attuazione, il piano di comunicazione e di assistenza tecnica saranno basati su un'adeguata analisi degli stakeholder;
  - un'attenzione specifica, in particolare all'interno dell'asse 4, alle comunità con situazioni di svantaggio rispetto al resto della regione e a quei territori ove sono presenti gruppi linguistici minoritari, nonché la previsione dell'adesione alle misure del Programma per progetti integrati territoriali, modalità che può favorire la valorizzazione delle specificità locali su tutto il territorio regionale.
-

REGIONE AUTONOMA FRIULI VENEZIA GIULIA

## 16. ASSISTENZA TECNICA

Gli interventi di assistenza tecnica disposti dall' art.66 del regolamento (CE) n. 1698/2005 riguardano azioni di preparazione, sorveglianza, supporto amministrativo, valutazione e controllo del Programma.

L' attuazione della misura è affidata all'Autorità di gestione del Programma di sviluppo rurale della Regione FVG che ne è responsabile anche per quanto concerne la gestione finanziaria.

La misura intende:

1. rafforzare la capacità amministrativa degli uffici regionali e locali coinvolti nella gestione e controllo del programma di sviluppo rurale;
2. assicurare l'informazione, la trasparenza e il coinvolgimento dei portatori di interesse;
3. garantire l'efficace attuazione delle funzioni di monitoraggio e di valutazione.

Gli interventi dell'assistenza tecnica si rivolgono prioritariamente a sostenere le seguenti attività:

- aggiornamento del personale regionale responsabile dell'attività di gestione, controllo e monitoraggio del Programma;
- aggiornamento del personale che in ambito regionale è incaricato delle attività di attuazione del Programma;
- assistenza tecnica a supporto delle attività dell'Autorità di gestione e degli uffici regionali o locali coinvolti nell'attuazione del Programma, anche mediante l'assunzione di personale dedicato in forma specifica alle funzioni di gestione, controllo e monitoraggio degli interventi;
- attuazione del servizio di segreteria del Comitato di Sorveglianza del Programma;
- realizzazione del piano di comunicazione dei contenuti (finalità, strumenti disponibili, modalità di accesso) del Programma e del suo stato di avanzamento;
- attuazione di iniziative mirate al coinvolgimento dei diversi beneficiari e degli altri portatori di interesse, nonché al mantenimento delle forme di concertazione attivate in fase di programmazione;
- realizzazione di studi, ricerche, analisi, report finalizzati a migliorare la qualità delle azioni connesse all'attuazione (gestione delle misure, sorveglianza, monitoraggio, valutazione);
- realizzazione, aggiornamento e manutenzione del sistema informativo di gestione delle procedure e di supporto al monitoraggio e alla valutazione. Il sistema dovrà gestire tutte le operazioni e garantire la base informativa (dati finanziari e fisici) utile alla predisposizione di stati di avanzamento, report, analisi, con il grado di dettaglio richiesto a livello di singole misure ed azioni, tipologia di intervento, caratteristiche dei beneficiari, modalità di approccio e localizzazione. Il sistema dovrà essere compatibile con il Sistema Nazionale di Monitoraggio predisposto dal Ministero.
- realizzazione ed attuazione del piano di monitoraggio e delle attività di valutazione previste dal Titolo VII, Capo II del regolamento (CE) n. 1698/2005;
- assistenza tecnica per il monitoraggio degli effetti ambientali;
- preparazione, gestione, controllo degli interventi del Programma mediante l'assunzione di personale appositamente dedicato.

Gli interventi sono realizzati mediante l'acquisizione di beni e servizi nel rispetto della disciplina comunitaria e delle norme regionali in materia.

Gli interventi riguardanti l'attività di valutazione riguarderanno l'affidamento di incarichi di valutazione ex post del PSR 2000- 2006 e di valutazione in itinere ed ex post del PSR 2007-2013.

Gli interventi relativi al programma di comunicazione ed informazione sono descritti nel Programma al paragrafo 13.

VISTO: IL PRESIDENTE: TONDO  
VISTO: IL SEGRETARIO GENERALE: ZOLLIA



08\_SO26\_1\_DGR\_2054\_ALL2



## PROGRAMMA DI SVILUPPO RURALE DELLA REGIONE AUTONOMA FRIULI VENEZIA GIULIA 2007-2013

### ALLEGATI

Approvato dalla Commissione Europea  
con Decisione C(2007) 5715 del 20 novembre 2007

VERSIONE 2  
approvata dal Comitato di Sorveglianza del Programma  
a seguito di consultazione per iscritto n. 1  
conclusasi il 23.6.2008



Fondo europeo agricolo  
per lo sviluppo rurale: l'Europa  
investe nelle zone rurali



Regione Autonoma Friuli Venezia Giulia

Direzione centrale risorse agricole, naturali, forestali e montagna - Servizio affari generali, amministrativi e politiche comunitarie - via Sabbadini, 31 - 33100 Udine

**INDICE**

**ALLEGATO 1 – LE AREE RURALI DELLA REGIONE FRIULI VENEZIA GIULIA**

**ALLEGATO 2 – LE ZONE SVANTAGGIATE DELLA REGIONE FRIULI VENEZIA GIULIA**

**ALLEGATO 3 – INDENNITÀ PER SVANTAGGI NATURALI A FAVORE DI AGRICOLTORI DI ZONE MONTANE: GRADUAZIONE DELL'AIUTO, CONFORMITÀ E GIUSTIFICAZIONE DELLA DIFFERENZIAZIONE DEL PREMIO, MASSIMALI DEL PREMIO, FLESSIBILITÀ DELL'IMPORTO MASSIMO COFINANZIABILE**

**ALLEGATO 4 – AREE PREFERENZIALI**

**ALLEGATO 5 – LOCALIZZAZIONE DELL'AZIONE 2 – SOTTOAZIONE "CONDUZIONE SOSTENIBILE DEI SEMINATIVI"**

**ALLEGATO 6 – CONTI ECONOMICI PER IL CALCOLO DELLE INDENNITÀ DI CUI ALLE MISURE DELL'ASSE 2 (ESCLUSA LA MISURA 211)**

**ALLEGATO 7 – VALUTAZIONE EX ANTE**

**ALLEGATO 8 – RAPPORTO AMBIENTALE**

**ALLEGATO 9 – SCHEDE DI NOTIFICA**

---

*PROGRAMMA DI SVILUPPO RURALE 2007-2013*

## **ALLEGATO 1**

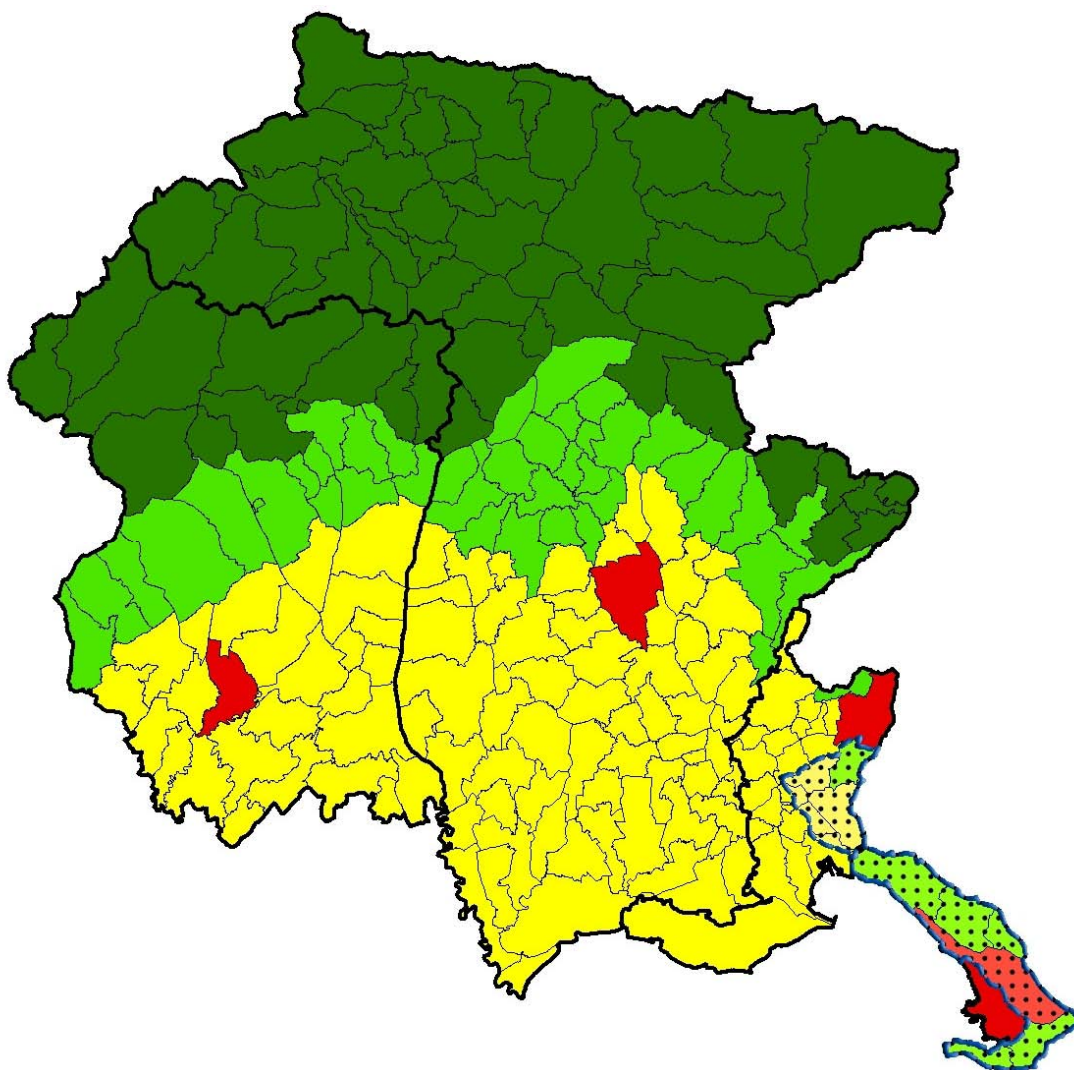
LE AREE RURALI DELLA REGIONE FRIULI VENEZIA GIULIA

---

PROGRAMMA DI SVILUPPO RURALE 2007-2013 - ALLEGATI

## ALLEGATO 1 – LE AREE RURALI DELLA REGIONE FRIULI VENEZIA GIULIA

Nella classificazione delle aree rurali, il territorio regionale è suddiviso nelle seguenti categorie:



- A - Poli urbani
- B - Aree rurali ad agricoltura intensiva specializzata
- C - Aree rurali intermedie
- D - Aree rurali con problemi complessivi di sviluppo
- A1 Sottozona dell'area del Carso
- B1 Sottozona dell'area del Carso
- C1 Sottozona dell'area del Carso
- Limite dell'area omogenea del Carso

REGIONE AUTONOMA FRIULI VENEZIA GIULIA

**ELENCO DEI COMUNI PER CATEGORIA DI AREA RURALE****A - POLI URBANI**

Comune di
Gorizia
Pordenone
Trieste
Udine

**B - AREE RURALI AD AGRICOLTURA INTENSIVA SPECIALIZZATA**

Comuni in Provincia di Gorizia
Capriva del Friuli
Cormons
Doberdò del Lago
Dolegna del Collio
Farra d'Isonzo
Fogliano Redipuglia
Gradisca d'Isonzo
Grado
Mariano del Friuli
Medea
Monfalcone
Moraro
Mossa
Romans d'Isonzo
Ronchi dei Legionari
Sagrado
San Canzian d'Isonzo
San Lorenzo Isontino
San Pier d'Isonzo
Staranzano
Turriaco
Villesse

Comuni in Provincia di Pordenone
Arzene
Azzano Decimo
Brugnera
Casarsa della Delizia
Chions
Cordenons
Cordovado
Fiume Veneto
Fontanafredda
Morsano al Tagliamento
Pasiano di Pordenone
Porcia
Prata di Pordenone
Pravisdomini
Roveredo in Piano
Sacile
San Giorgio della Richinvelda
San Martino al Tagliamento
San Quirino
San Vito al Tagliamento
Sesto al Reghena
Spilimbergo
Valvasone
Vivaro
Zoppola

Comuni in Provincia di Udine
Aiello del Friuli
Aquileia
Bagnaria Arsa
Basiliano
Bertiolo
Bicinicco
Buttrio
Camino al Tagliamento
Campoformido
Campolongo al Torre
Carlino
Castions di Strada
Cervignano del Friuli
Chiopris-Viscone
Codroipo
Coseano
Dignano
Fiumicello
Flaibano
Gonars
Latisana

Comuni in Provincia di Udine
Lestizza
Lignano Sabbiadoro
Manzano
Marano Lagunare
Martignacco
Mereto di Tomba
Moimacco
Mortegliano
Muzzana del Turgnano
Palazzolo dello Stella
Palmanova
Pasian di Prato
Pavia di Udine
Pocenia
Porpetto
Povoletto
Pozzuolo del Friuli
Pradamano
Precenicco
Premariacco
Reana del Roiale

Comuni in Provincia di Udine
Remanzacco
Rivignano
Ronchis
Ruda
San Giorgio di Nogaro
San Giovanni al Natisone
San Vito al Torre
San Vito di Fagagna
Santa Maria la Longa
Sedegliano
Talmassons
Tapogliano
Tavagnacco
Teor
Terzo d'Aquileia
Torviscosa
Trivignano Udinese
Varmo
Villa Vicentina
Visco

## PROGRAMMA DI SVILUPPO RURALE 2007-2013 - ALLEGATI

**C - AREE RURALI INTERMEDIE****Comuni in Provincia di Gorizia**

San Floriano del Collio

Savogna d'Isonzo

**Comuni in Provincia di Trieste**

Duino-Aurisina

Monrupino

Muggia

San Dorligo della Valle

Sgonico

**Comuni in Provincia di Pordenone**

Arba

Aviano

Budoia

Caneva

Castelnovo del Friuli

Cavasso Nuovo

Fanna

Maniago

Meduno

Montereale Valcellina

Pinzano al Tagliamento

Polcenigo

Sequals

Travesio

Vajont

**Comuni in Provincia di Udine**

Artegna

Attimis

Buia

Cassacco

Cividale del Friuli

Colloredo di Monte Albano

Corno di Rosazzo

Faedis

Fagagna

Gemona del Friuli

Magnano in Riviera

Majano

Montenars

Moruzzo

Nimis

Osoppo

Pagnacco

Prepotto

Ragogna

Rive d'Arcano

San Daniele del Friuli

San Pietro al Natisone

Tarcento

Torreano

Treppo Grande

Tricesimo

**D - AREE RURALI CON PROBLEMI COMPLESSIVI DI SVILUPPO****Comuni in Provincia di Pordenone**

Andreis

Barcis

Cimolais

Claut

Clauzetto

Erto e Casso

Frisanco

Tramonti di Sopra

Tramonti di Sotto

Vito d'Asio

**Comuni in Provincia di Udine**

Amaro

Ampezzo

Arta Terme

Bordano

Cavazzo Carnico

Cercivento

Chiusaforte

Comeglians

Dogna

Drenchia

Enemonzo

Forgaria nel Friuli

Forni Avoltri

Forni di Sopra

Forni di Sotto

Grimacco

Lauco

Ligosullo

Lusevera

Malborghetto-Valbruna

Moggio Udinese

Ovaro

Paluzza

Paularo

**Comuni in Provincia di Udine**

Pontebba

Prato Carnico

Preone

Pulfero

Ravaschetto

Raveo

Resia

Resiutta

Rigolato

San Leonardo

Sauris

Savogna

Socchieve

Stregna

Sutrio

Taipana

Tarvisio

Tolmezzo

Trasaghis

Treppo Carnico

Venzone

Verzegnis

Villa Santina

Zuglio

REGIONE AUTONOMA FRIULI VENEZIA GIULIA

**COMUNI DELLE SOTTOZONE DELL'AREA OMOGENEA DEL CARSO**

Comune	Tipo di sottozona	Provincia
Savogna d'Isonzo	C1	Gorizia
Sagrado	B1	
Fogliano-Redipuglia (P)	B1	
Doberdò del Lago	B1	
Ronchi dei Legionari (P)	B1	
Monfalcone (P)	B1	
Duino Aurisina	C1	Trieste
Sgonico	C1	
Monrupino	C1	
Trieste (P)	A1	
San Dorligo della Valle	C1	
Muggia	C1	

Comuni della zona omogenea del Carso - (P) comuni parzialmente delimitati ai sensi della direttiva 75/273/CEE CEE/273/75 ovvero, per il Comune di Trieste, ai sensi della 'articolo 2, comma 2 della legge regionale n. 33/2002, articolo 2, comma 2 recante "Istituzione dei Comprensori montani del Friuli Venezia Giulia".

---

PROGRAMMA DI SVILUPPO RURALE 2007-2013

## **ALLEGATO 2**

LE ZONE SVANTAGGIATE  
DELLA REGIONE FRIULI VENEZIA GIULIA

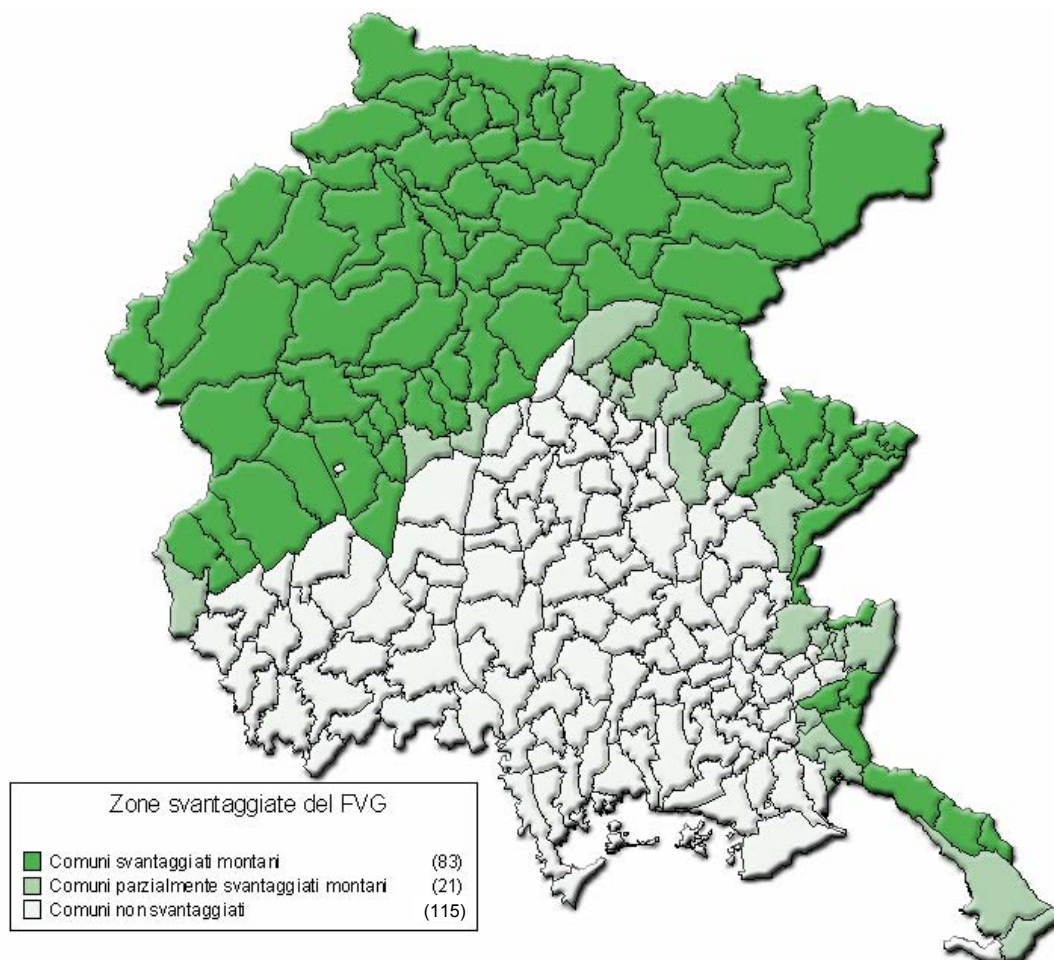
---



PROGRAMMA DI SVILUPPO RURALE 2007-2013

**ALLEGATO 2 – LE ZONE SVANTAGGIATE DELLA REGIONE FRIULI VENEZIA GIULIA**

Le zone agricole svantaggiate individuate dalla direttiva CEE n. 273/1975, ai sensi della direttiva CEE n. 268/1975, sono rappresentate nella seguente figura.



## REGIONE AUTONOMA FRIULI VENEZIA GIULIA

**ELENCO DEI COMUNI SVANTAGGIATI**

<b>Provincia di Trieste</b>		
Duino-Aurisina	San Dorligo della Valle (P)	Trieste (P)
Monrupino	Sgonico	
<b>Provincia di Udine</b>		
Amaro	Lauco	Resiutta
Ampezzo	Ligosullo	Rigolato
Arta Terme	Lusevera	San Leonardo
Artegna (P)	Magnano in Riviera (P)	San Pietro al Natisone
Attimis	Malborghetto Valbruna	Sauris
Bordano	Moggio Udinese	Savogna
Cavazzo Carnico	Montenars	Socchieve
Cercivento	Nimis (P)	Stregna
Chiusaforte	Ovaro	Sutrio
Cividale del Friuli (P)	Paluzza	Taipana
Comeglians	Paularo	Tarcento (P)
Dogna	Pontebba	Tarvisio
Drenchia	Povoletto (P)	Tolmezzo
Enemonzo	Prato Carnico	Torreano
Faedis (P)	Preone	Trasaghis
Forgaria nel Friuli	Prepotto	Treppo Carnico
Forni Avoltri	Pulfero	Venzona
Forni di Sopra	Ravaschetto	Verzegnis
Forni di Sotto	Raveo	Villa Santina
Gemona del Friuli (P)	Resia	Zuglio
Grimacco		
<b>Provincia di Pordenone</b>		
Andreis	Claut	Pinzano al Tagliamento (P)
Arba	Clauzetto	Polcenigo
Aviano	Erto e Casso	Sequals (P)
Barcis	Fanna	Tramonti di Sopra
Budoia	Frisanco	Tramonti di Sotto
Caneva (P)	Maniago	Travesio
Castelnovo del Friuli	Meduno	Vito d'Asio
Cavasso Nuovo	Montereale Valcellina	Vivaro
Cimolais		
<b>Provincia di Gorizia</b>		
Capriva del Friuli (P)	Gorizia (P)	Sagrado
Cormons (P)	Monfalcone (P)	San Floriano del Collio
Doberdò del Lago	Mossa (P)	San Lorenzo Isontino (P)
Dolegna del Collio	Ronchi dei Legionari (P)	Savogna d'Isonzo
Fogliano Redipuglia (P)		

(P) – comune parzialmente delimitato

---

PROGRAMMA DI SVILUPPO RURALE 2007-2013

## **ALLEGATO 3**

INDENNITÀ PER SVANTAGGI NATURALI A FAVORE DI AGRICOLTORI DI ZONE MONTANE: GRADUAZIONE DELL'AIUTO, CONFORMITÀ E GIUSTIFICAZIONE DELLA DIFFERENZIAZIONE DEL PREMIO, MASSIMALI DEL PREMIO, FLESSIBILITÀ DELL'IMPORTO MASSIMO COFINANZIABILE

---

PROGRAMMA DI SVILUPPO RURALE 2007-2013

**ALLEGATO 3 – INDENNITÀ PER SVANTAGGI NATURALI A FAVORE DI AGRICOLTORI DI ZONE MONTANE: GRADUAZIONE DELL'AIUTO, CONFORMITÀ E GIUSTIFICAZIONE DELLA DIFFERENZIAZIONE DEL PREMIO, MASSIMALI DEL PREMIO, FLESSIBILITÀ DELL'IMPORTO MASSIMO COFINANZIABILE**

**1. GRADUAZIONE DELL'AIUTO**

L'aiuto consiste in un premio annuale calcolato sulla base della SAU aziendale ricadente nella "Zona svantaggiata ammissibile". Ai fini dell'applicazione della misura, viene definita come "Zona svantaggiata ammissibile" l'area svantaggiata del territorio della Regione delimitato ai sensi della Direttiva CEE n. 273/75 già richiamata nell'Allegato 2.

Si è ritenuto opportuno mantenere un certo grado di continuità con lo schema di aiuti adottato in Regione nella precedente programmazione 2000-2006, in particolare con la modifica introdotta nel 2006 che prevedeva uno specifico coefficiente di svantaggio aziendale. Perciò, nella corrente programmazione, tenendo conto di quanto stabilito dall'art. 93 del Reg. CE n. 1698/2005, oltre alla classificazione in tre aree omogenee di svantaggio A, B e C viene confermata l'introduzione di uno specifico coefficiente aziendale con l'obiettivo di graduare il premio fino a livello della singola azienda.

Nell'ambito delle zone svantaggiate, così come individuate dalla direttiva CEE n. 273/1975, esistono aree che presentano condizioni diverse di svantaggio. Queste condizioni, che incidono significativamente sulla pratica agricola, essendo strettamente connesse a fattori fisico ambientali permanenti, determinano peraltro diversi livelli di svantaggio.

Per evidenziare tali graduazioni e per compensare in modo differenziato le aree che sono maggiormente svantaggiate rispetto alle altre, è stato utilizzato un sistema parametrico a punteggi e pesi: sono stati scelti cinque parametri, tra quelli ritenuti maggiormente significativi per elaborare tale valutazione, sia di tipo fisico che di tipo socio-economico, ai quali è stato attribuito il seguente peso percentuale: altitudine 20%, acclività 20%, andamento demografico 23%, redditività 20%, disoccupazione 17%.

A ciascuno dei cinque parametri è stata assegnata una scala di punteggio, come di seguito specificato:

- a) altitudine: l'indicatore è stato individuato nella percentuale di territorio comunale che si estende al di sopra dei 600 m.s.l.m., dove la pratica agricola incontra maggiori difficoltà. L'attribuzione dei punteggi segue lo schema seguente:

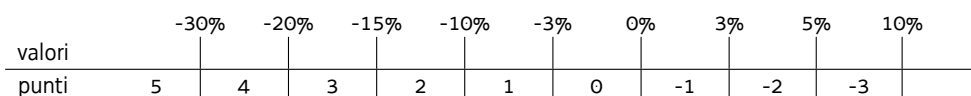
	20%	30%	40%	50%	60%	70%	80%	
valori								
punti	-3	-2	-1	0	1	2	3	4

- b) acclività: l'indicatore è stato individuato nella percentuale di territorio comunale che supera i 20° di pendenza, valore clivometrico consolidato in letteratura come limite estremo della meccanizzazione. L'assegnazione dei punteggi è relativo al seguente diagramma:

	20%	30%	40%	50%	60%	70%	80%	
valori								
punti	-3	-2	-1	0	1	2	3	4

- c) andamento demografico: il parametro individua la tendenza alla regressione demografica ed allo spopolamento della zona. L'indicatore è stato definito nella variazione percentuale della popolazione residente tra il 1981 ed il 1997, secondo il seguente diagramma:

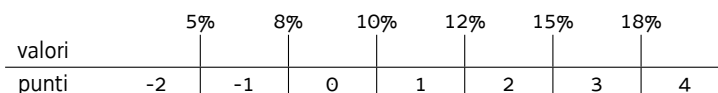
## REGIONE AUTONOMA FRIULI VENEZIA GIULIA



d) redditività: il parametro misura il livello di produttività delle terre individuando eventuali situazioni poco vantaggiose. L'indicatore utilizzato è riferito alla media del Reddito Lordo Standard per ettaro di SAU (1990) in milioni di lire, secondo i seguenti valori:



e) disoccupazione: la considerazione delle condizioni del mercato del lavoro è stata assunta come parametro di controllo che mette in evidenza eventuali situazioni locali di criticità legate al settore produttivo. L'indicatore viene individuato nel tasso percentuale di disoccupazione al 1991, secondo il seguente diagramma:



I punti attribuiti a ciascuno degli intervalli dei valori espressi per ciascun indicatore, registrano la condizione di svantaggio in una scala di valori reali (positivi e negativi); pertanto i punti positivi indicano, con ordinamento crescente, un grado di svantaggio sempre più elevato, mentre quelli negativi indicano, con ordinamento decrescente, un grado di svantaggio minore; il valore "0" segnala una posizione di neutralità sulla scala degli svantaggi, che, per gli indicatori socio-economici, corrisponde al valore medio stimato per i 104 comuni in oggetto.

Il prospetto relativo ai comuni ed ai punteggi assegnati è rappresentato nella seguente tabella.

Tabella 1 – Elenco dei comuni con variabili impiegate e punteggi assegnati

	Comune	% sup. posta sopra i 600 m.s.l.m.	% sup. con pendenza >20°	Andamento popolazione (1981-1997)	RLS/Ha di SAU al 1990	Tasso di disoccupazione al 1991	Punteggio Altitudine	Punteggio Acclività	Punteggio Demografia	Punteggio Redditività	Punteggio Disoccupazione	Punteggio totale
UD	AMARO	59,01	68,42	-7,8	1,02	9,97	1	2	1	1	0	5
UD	AMPEZZO	94,62	65,65	-18,9	0,35	13,76	4	2	3	3	2	14
UD	ARTA TERME	81,81	75,14	-4,5	0,24	11,77	4	3	1	4	1	13
UD	ARTEGNA	0	2,22	6,5	1,58	7,37	-3	-3	-3	0	-1	-10
UD	ATTIMIS	34,1	24,63	-2,9	1,12	11,18	-1	-2	0	1	1	-1
UD	BORDANO	45,11	62,5	-1,8	2	13,31	0	2	0	0	2	4
UD	CAVAZZO CARNICO	33,18	47,13	-5	1,18	8,15	-1	0	1	1	0	1
UD	CERCIVENTO	95,91	67,21	-14,3	0,97	15,53	4	2	2	2	3	13
UD	CHIUSAFORTE	90,9	83,21	-13	1,51	14,71	4	4	2	0	2	12
UD	CIVIDALE DEL FRIULI	0	4,98	0,9	2,32	7,41	-3	-3	-1	-1	-1	-9
UD	COMEGLIANS	95,21	67,53	-27,2	0,07	8,39	4	2	4	4	0	14
UD	DOGNA	93,86	89,29	-28,2	0,22	15,31	4	4	4	4	3	19
UD	DRENCHIA	60,87	56,52	-47,9	0,87	12,35	2	1	5	2	2	12
UD	ENEMONZO	42,2	35,71	-6,9	0,62	12,48	0	-1	1	2	2	4
UD	FAEDIS	34,78	29,19	-1,1	1,75	10,98	-1	-2	0	0	1	-2
UD	FORGARIA NEL FRIULI	35,83	25,44	-6,1	0,9	8,68	-1	-2	1	2	0	0
UD	FORNI AVOLTRI	100	82,7	-23,4	0,17	6,85	4	4	4	4	-1	15
UD	FORNI DI SOPRA	100	74,23	-6,9	0,12	8,41	4	3	1	4	0	12

## PROGRAMMA DI SVILUPPO RURALE 2007-2013

	Comune	% sup. posta sopra i 600 m.s.l.m.	% sup. con pendenza >20°	Andamento popolazione (1981-1997)	RLS/Ha di SAU al 1990	Tasso di disoccupazione al 1991	Punteggio Altitudine	Punteggio Acclività	Punteggio Demografia	Punteggio Reddittività	Punteggio Disoccupazione	Punteggio totale
UD	FORNI DI SOTTO	99,66	75,99	-16,6	0,33	7,82	4	3	3	3	-1	12
UD	GEMONA DEL FRIULI	47,31	54,67	3,5	1,81	8,28	0	1	-2	0	0	-1
UD	GRIMACCO	38,75	75,76	-30,2	0,32	11,11	-1	3	5	3	1	11
UD	LAUCO	94,98	51,77	-32,8	0,47	18,01	4	1	5	3	4	17
UD	LIGOSULLO	100	80,01	-20,8	0,22	24,66	4	4	4	4	4	20
UD	LUSEVERA	72,96	64,35	-19,6	0,16	10,55	3	2	3	4	1	13
UD	MAGNANO IN RIVIERA	0	6,25	4,5	1,52	6,7	-3	-3	-2	0	-1	-9
UD	MALBORGHETTO VALBRUNA	100	66,13	-3,5	0,4	8,23	4	2	1	3	0	10
UD	MOGGIO UDINESE	87,79	83,07	-5,8	0,21	8,27	4	4	1	4	0	13
UD	MONTENARS	45,8	45,78	-12,5	0,71	14,49	0	0	2	2	2	6
UD	NIMIS	26	35,56	-5,6	2,2	10,7	-2	-1	1	-1	1	-2
UD	OVARO	85,86	60,43	-13,2	0,26	10,15	4	2	2	3	1	12
UD	PALUZZA	97,22	73,84	-19	0,3	12,9	4	3	3	3	2	15
UD	PAULARO	99,7	64,76	-14,2	0,39	16,45	4	2	2	3	3	14
UD	PONTEBBA	97	77,22	-22,5	0,38	8	4	3	4	3	-1	13
UD	POVOLETTO	0	0	8,2	2,89	6,63	-3	-3	-3	-1	-1	-11
UD	PRATO CARNICO	99,98	70,64	-20,1	0,6	7,59	4	3	4	2	-1	12
UD	PREONE	80,48	76,14	-11,7	0,46	7,14	4	3	2	3	-1	11
UD	PREPOTTO	8,33	21,21	-13,8	2,34	5,28	-3	-2	2	-1	-1	-5
UD	PULFERO	53,5	58,79	-28,8	0,76	10,13	1	1	4	2	1	9
UD	RAVASCLETTO	100	77,57	-22,2	0,42	15,09	4	3	4	3	3	17
UD	RAVEO	67,42	43,14	-10,2	0,7	15,46	2	0	2	2	3	9
UD	RESIA	85,42	75,89	-16,1	0,1	15,64	4	3	3	4	3	17
UD	RESIUTTA	51,37	71,08	-14,6	1,04	12,93	1	3	2	1	2	9
UD	RIGOLATO	100	70,97	-29,4	0,12	11,52	4	3	4	4	1	16
UD	SAN LEONARDO	2,13	38,53	-5,6	1,02	10,04	-3	-1	1	1	1	-1
UD	SAN PIETRO AL NATISONE	8,71	29,03	6,2	1,31	10	-3	-2	-3	1	0	-7
UD	SAURIS	100	59,88	-6,3	0,26	10,57	4	1	1	3	1	10
UD	SAVOGNA	71,79	47,19	-29,2	0,54	10,26	3	0	4	2	1	10
UD	SOCCHIEVE	74,62	60,62	-19,3	0,33	14,81	3	2	3	3	2	13
UD	STREGNA	16,48	41,98	-33,1	1,03	10,4	-3	0	5	1	1	4
UD	SUTRIO	85,56	62,65	-5,2	0,16	13,83	4	2	1	4	2	13
UD	TAIPANA	73,65	60,23	-23,4	0,52	20,9	3	2	4	2	4	15
UD	TARCENTO	13,8	18,88	-4,6	1,16	9,42	-3	-3	1	1	0	-4
UD	TARVISIO	100	60,92	-6,2	0,25	8,66	4	2	1	4	0	11
UD	TOLMEZZO	59,52	53,52	1,5	0,53	7,89	1	1	-1	2	-1	2
UD	TORREANO	36,57	35,07	3,2	2,04	8,25	-1	-1	-2	-1	0	-5
UD	TRASAGHIS	53,58	54,09	-17,2	0,48	14,25	1	1	3	3	2	10
UD	TREPPA CARNICO	100	78,67	-18	0,49	10,32	4	3	3	3	1	14
UD	VENZONE	55,02	73,52	-3,3	0,77	10,16	1	3	1	2	1	8
UD	VERZEGNIS	66,75	57,23	-8,9	0,93	9,52	2	1	1	2	0	6
UD	VILLA SANTINA	32,42	46,15	7,7	0,45	12,74	-1	0	-3	3	2	1
UD	ZUGLIO	82,87	45,71	-11,7	0,4	8,73	4	0	2	3	0	9
GO	CAPRIVA DEL FRIULI	0	0	2,4	4,4	5,3	-3	-3	-1	-3	-1	-11
GO	CORMONS	0	0	-4,2	4,3	8,1	-3	-3	1	-3	0	-8

## REGIONE AUTONOMA FRIULI VENEZIA GIULIA

	Comune	% sup. posta sopra i 600 m.s.l.m.	% sup. con pendenza >20°	Andamento popolazione (1981-1997)	RLS/Ha di SAU al 1990	Tasso di disoccupazione al 1991	Punteggio Altitudine	Punteggio Acclività	Punteggio Demografia	Punteggio Reddittività	Punteggio Disoccupazione	Punteggio totale
GO	DOBERDO' DEL LAGO	0	0,83	-0,8	1,09	9,05	-3	-3	0	1	0	-5
GO	DOLEGNA DEL COLLIO	0,02	0	-23,6	4,52	6,44	-3	-3	4	-3	-1	-6
GO	FOGLIANO REDIPUGLIA	0	0	-2,3	2,97	8,94	-3	-3	0	-1	0	-7
GO	GORIZIA	0	4,14	-9,9	3,87	9,63	-3	-3	1	-2	0	-7
GO	MONFALCONE	0	0	-11,9	4,39	11,45	-3	-3	2	-3	1	-6
GO	MOSSA	0	0	-1	4,54	5,62	-3	-3	0	-3	-1	-10
GO	RONCHI DEI LEGIONARI	0	0	3,2	4,03	10,52	-3	-3	-2	-3	1	-10
GO	SAGRADO	0	0	-2,5	1,39	9,15	-3	-3	0	1	0	-5
GO	SAN FLORIANO DEL COLLIO	0	0	-3,5	5,11	7,19	-3	-3	1	-3	-1	-9
GO	SAN LORENZO ISONTINO	0	0	0,1	3,04	6,91	-3	-3	-1	-2	-1	-10
GO	SAVOGNA D'ISONZO	0	0	0,3	2,32	6,82	-3	-3	-1	-1	-1	-9
TS	DUINO-AURISINA	0	0	7,3	0,88	9,31	-3	-3	-3	2	0	-7
TS	MONRUPINO	0	2,13	1,7	0,82	5,64	-3	-3	-1	2	-2	-7
TS	SAN DORLIGO DELLA VALLE	4,89	15,31	-4,2	0,72	7,99	-3	-3	1	2	-1	-4
TS	SGONICO	0	2,42	4,9	1,39	6,22	-3	-3	-2	1	-1	-8
TS	TRIESTE	0,17	3,01	-12,9	3,45	10,45	-3	-3	2	-2	1	-5
PN	ANDREIS	76,79	74,29	-31	0,51	16,81	3	3	5	2	3	16
PN	ARBA	0	0	-4,1	1,23	9,75	-3	-3	1	1	0	-4
PN	AVIANO	36,54	20,18	-3,8	2,21	8,17	-1	-2	1	-1	0	-3
PN	BARCIS	84,65	80,52	-29,7	0,25	13,79	4	4	4	4	2	18
PN	BUDOIA	51,14	29,33	-0,3	0,69	8,68	1	-2	0	2	0	1
PN	CANEVA	34,3	16,07	-3,8	2,23	7,22	-1	-3	1	-1	-1	-5
PN	CASTELNOVO DEL FRIULI	26,71	17,02	-9	1,14	8,7	-2	-3	1	1	0	-3
PN	CAVASSO NUOVO	0	2,38	-0,8	1,59	9,93	-3	-3	0	0	0	-6
PN	CIMOLAIS	99,6	86,85	-13,8	0,12	10,55	4	4	2	4	1	15
PN	CLAUT	94,92	82,12	-20,4	0,38	13,84	4	4	4	3	2	17
PN	CLAUZETTO	58,39	45,22	-30	0,38	5,62	1	0	5	3	-1	8
PN	ERTO E CASSO	100	82,78	-21,4	0,32	11,86	4	4	4	3	1	16
PN	FANNA	0	2,5	-0,7	1,48	9,48	-3	-3	0	1	0	-5
PN	FRISANCO	63,31	60	-7	0,09	9,55	2	1	1	4	0	8
PN	MANIAGO	12,88	10,04	2,5	3,1	7,76	-3	-3	-1	-2	-1	-10
PN	MEDUNO	50,36	47,62	-8,7	1,04	11,6	1	0	1	1	1	4
PN	MONTEREALE VALCELLINA	24,47	24,54	-3,5	2,01	9,56	-2	-2	1	-1	0	-4
PN	PINZANO AL TAGLIAMENTO	0	5,75	-8,3	1,77	11,26	-3	-3	1	0	1	-4
PN	POLCENIGO	55,64	29,08	-8,7	0,91	8,29	1	-2	1	2	0	2
PN	SEQUALS	0	0	9,9	3,19	9,48	-3	-3	-3	-2	0	-11
PN	TRAMONTI DI SOPRA	88,98	87,4	-22,5	0,31	13,82	4	4	4	3	2	17
PN	TRAMONTI DI SOTTO	66,95	68,93	-28,1	0,43	16,2	2	2	4	3	3	14
PN	TRAVESIO	39,67	18,75	-3,6	1,25	9,48	-1	-3	1	1	0	-2
PN	VITO D'ASIO	53,94	63,85	-26,4	0,38	10,56	1	2	4	3	1	11
PN	VIVARO	0	0	2,1	2,88	4,68	-3	-3	-1	-1	-2	-10

Fonti: Elaborazione su dati MIPAF e ISTAT.

Il punteggio totale indica la condizione di svantaggio di ciascun comune in una scala di valori reali: i comuni con punteggio positivo sono caratterizzati da un grado di svantaggio più elevato rispetto alla media di tutti i 104 comuni in esame, mentre punteggi negativi indicano comuni con un grado di svantaggio inferiore alla media.

## PROGRAMMA DI SVILUPPO RURALE 2007-2013

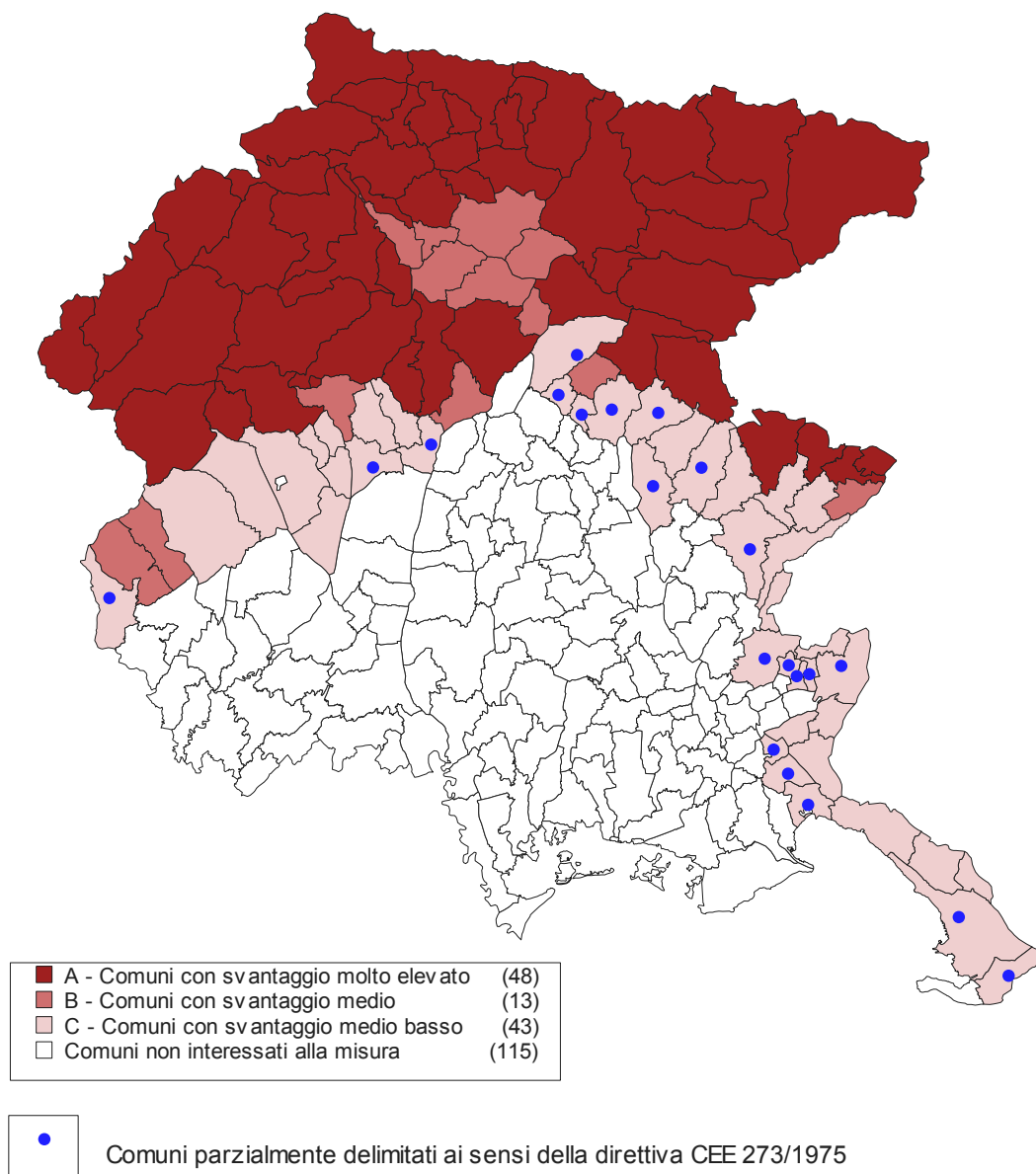
I comuni svantaggiati, sono stati a questo punto raggruppati, in base al punteggio ottenuto, in tre distinte categorie, corrispondenti a tre livelli di svantaggio (vedi Figura 1 e successivo elenco della Tabella 2):

A - comuni con svantaggio molto superiore alla media (8 punti e oltre);

B - comuni con svantaggio pari o superiore alla media (0-6 punti);

C - comuni con svantaggio inferiore alla media (punteggio negativo).

Figura 1 – Comuni per fasce di svantaggio





## REGIONE AUTONOMA FRIULI VENEZIA GIULIA

Tabella 2 - Elenco dei comuni per gruppi

GRUPPO A	GRUPPO B	GRUPPO C
UD AMPEZZO	UD AMARO	UD ARTEGNA
UD ARTA TERME	UD BORDANO	UD ATTIMIS
UD CERCIVENTO	UD CAVAZZO CARNICO	UD CIVIDALE DEL FRIULI
UD CHIUSAFORTE	UD ENEMONZO	UD FAEDIS
UD COMEGLIANS	UD FORGARIA NEL FRIULI	UD GEMONA DEL FRIULI
UD DOGNA	UD MONTENARS	UD MAGNANO IN RIVIERA
UD DRENCHIA	UD STREGNA	UD NIMIS
UD FORNI AVOLTRI	UD TOLMEZZO	UD POVOLETTO
UD FORNI DI SOPRA	UD VERZEGNIS	UD PREPOTTO
UD FORNI DI SOTTO	UD VILLA SANTINA	UD SAN LEONARDO
UD GRIMACCO	PN BUDOIA	UD SAN PIETRO AL NATISONE
UD LAUCO	PN MEDUNO	UD TARCENTO
UD LIGOSULLO	PN POLCENIGO	UD TORREANO
UD LUSEVERA		GO CAPRIVA DEL FRIULI
UD MALBORGHETTO VALBRUNA		GO CORMONS
UD MOGGIO UDINESE		GO DOBERDO' DEL LAGO
UD OVARO		GO DOLEGNA DEL COLLIO
UD PALUZZA		GO FOGLIANO REDIPUGLIA
UD PAULARO		GO GORIZIA
UD PONTEBBA		GO MONFALCONE
UD PRATO CARNICO		GO MOSSA
UD PREONE		GO RONCHI DEI LEGIONARI
UD PULFERO		GO SAGRADO
UD RAVASCLETTO		GO SAN FLORIANO DEL COLLIO
UD RAVEO		GO SAN LORENZO ISONTINO
UD RESIA		GO SAVOGNA D'ISONZO
UD RESIUTTA		TS DUINO-AURISINA
UD RIGOLATO		TS MONRUPINO
UD SAURIS		TS SAN DORLIGO DELLA VALLE
UD SAVOGNA		TS SGONICO
UD SOCCHIEVE		TS TRIESTE
UD SUTRIO		PN ARBA
UD TAIPANA		PN AVIANO
UD TARVISIO		PN CANEVA
UD TRASAGHIS		PN CASTELNOVO DEL FRIULI
UD TREPPO CARNICO		PN CAVASSO NUOVO
UD VENZONE		PN FANNA
UD ZUGLIO		PN MANIAGO
PN ANDREIS		PN MONTEREALE VALCELLINA
PN BARCIS		PN PINZANO AL TAGLIAMENTO
PN CIMOLAIS		PN SEQUALS
PN CLAUT		PN TRAVESIO
PN CLAUZETTO		PN VIVARO
PN ERTO E CASSO		
PN FRISANCO		
PN TRAMONTI DI SOPRA		
PN TRAMONTI DI SOTTO		
PN VITO D'ASIO		

## PROGRAMMA DI SVILUPPO RURALE 2007-2013

A seguito di tale classificazione, l'aiuto da erogare risulta in prima analisi differenziato in relazione alla localizzazione della SAU aziendale nelle tre fasce di svantaggio A, B e C appena illustrate.

Tuttavia la particolare orografia regionale, caratterizzata da notevoli differenze di altitudine e morfologiche tra le aree di fondovalle ed i territori in quota, ed inoltre l'esistenza di ulteriori svantaggi strutturali di carattere economico e sociale, rivela una più accentuata differenziazione dello svantaggio rispetto a quella descritta attraverso la classificazione in fasce di svantaggio omogeneo A, B e C.

Allo scopo di tenere nella giusta considerazione tale ulteriore differenziazione dello svantaggio fino a livello della singola azienda, viene quindi introdotto uno specifico coefficiente di marginalità per ogni azienda agricola ( $C_{mg}$ ). In tal modo dall'indicazione dello svantaggio per area di appartenenza della SAU aziendale è possibile esprimere in modo significativo l'indicazione dello svantaggio individuale per azienda. Tale coefficiente di marginalità dell'azienda, descritto in dettaglio al successivo Paragrafo 4, tiene conto di: i) altitudine del centro aziendale, ii) distanza del centro aziendale dal centro di riferimento dei servizi produttivi, iii) distanza del centro aziendale dal centro di riferimento dei servizi di carattere sociale.

Il calcolo del premio prende in considerazione l'applicazione di due fasi successive:

- a) nella prima fase il premio base si determina applicando alla SAU aziendale ricadente nella "Zona svantaggiata ammissibile", la digressione stabilita dal comma 4, articolo 37 del Regolamento CE n. 1698/2005 e descritta nel successivo Paragrafo 2, mentre l'intensità del premio tiene conto della localizzazione della SAU nelle tre fasce di svantaggio A, B e C e dell'indirizzo produttivo così come descritto nel successivo Paragrafo 3;
- b) nella seconda fase il premio base determinato come indicato al precedente punto a), viene rimodulato fino al livello della singola azienda attraverso l'applicazione del Coefficiente di marginalità dell'azienda ( $C_{mg}$ ) descritto in dettaglio al successivo Paragrafo 4.

## 2. DIGRESSIONE PER IL CALCOLO DEI PREMI

Ai fini del calcolo del premio si tiene conto della digressione stabilita dal comma 4 dell'articolo 37 del Regolamento CE n. 1698/2005. La digressione applicata prende in considerazione l'entità di SAU aziendale ricadente nella "Zona svantaggiata ammissibile". A tale proposito la SAU della singola azienda ricadente nella "Zona svantaggiata ammissibile" viene suddivisa in classi di superficie e la digressione applicata entro ciascuna di dette classi assume carattere progressivo, così come rappresentato nella seguente Tabella 3.

Tabella 3 - Digressione dell'aiuto in funzione degli Ha di SAU aziendale in "Zona svantaggiata ammissibile"

	Digressione applicata				
	Classi entro la quale la SAU della singola azienda viene suddivisa				
	Superficie fino a 10 Ha	Superficie eccedente i 10 Ha e fino a 20 Ha	Superficie eccedente i 20 Ha e fino a 50 Ha	Superficie eccedente i 50 Ha e fino a 100 Ha	Superficie eccedente i 100 Ha
Aziende orto-floro-frutticole					
Aziende zootecniche	<b>1,00</b>	<b>0,90</b>	<b>0,80</b>	<b>0,60</b>	<b>0,50</b>
Altre aziende					

Ai fini dell'applicazione della digressione dell'aiuto si procede applicando agli ettari di SAU dell'azienda agricola ricadenti nella "Zona svantaggiata ammissibile" e suddivisi nelle singole fasce di svantaggio A, B e C descritte al precedente Paragrafo 1, il seguente fattore di digressione (**dig**):

$$\text{dig} = \text{SAUDIG} / \text{SAUTOT}$$

dove:

- SAUDIG è calcolata applicando la digressione descritta in Tabella 3 alla SAU aziendale ricadente nella "Zona svantaggiata ammissibile";
- SAUTOT è il totale della SAU aziendale ricadente nella "Zona svantaggiata ammissibile";

## REGIONE AUTONOMA FRIULI VENEZIA GIULIA

Le superfici a pascolo dell'azienda agricola ricadenti nella "Zona svantaggiata ammissibile", dopo essere state corrette con l'applicazione del fattore di digressione (**dig**), vengono ammesse all'aiuto applicando un coefficiente di 0,40.

**3. INDIRIZZI PRODUTTIVI**

L'aiuto viene assegnato alle aziende agricole che presentano i seguenti indirizzi produttivi:

- a) Aziende orto-floro-frutticole: aziende in cui la superficie investita a vigneto non è superiore al 30% della SAU aziendale e che coltivano una o più delle seguenti colture su una superficie complessiva superiore al 15% della SAU aziendale: frutteto, oliveto, colture orticole, colture floricole, piante officinali, piccoli frutti.
- b) Aziende zootecniche: aziende che non rientrano nella tipologia precedente e che rispettano le seguenti condizioni:
  - allevano animali di specie bovina, bufalina, equina, ovina e caprina;
  - coltivano una superficie minima pari a 2 (due) ettari di superficie foraggiera;
  - mantengono un rapporto UBA/ha di superficie foraggiera compreso tra 0,25 e 2.
- c) Altre aziende: aziende che non appartengono ad alcuna delle due categorie precedentemente individuate.

L'importo degli aiuti per Indirizzo produttivo e per fascia di svantaggio è individuato dalla Tabella 4 qui di seguito, mentre la classificazione dei comuni nelle classi A, B e C è quella già descritta al Paragrafo 1 e riassunta nella precedente Tabella 2.

Tabella 4 – Importo dell'indennità compensativa (in euro/ettaro) per classe di indirizzo produttivo e per gruppi di comuni.

	FASCIA DI SVANTAGGIO		
	Comuni Classe A (Euro/Ha)	Comuni Classe B (Euro/Ha)	Comuni Classe C (Euro/Ha)
Aziende orto-floro-frutticole	300	200	100
Aziende zootecniche	300	200	100
Altre aziende	160	120	80

**4. COEFFICIENTE DI MARGINALITA' DELL'AZIENDA**

Il coefficiente di marginalità (**C<sub>mg</sub>**) della singola azienda tiene conto di:

- ALTITUDINE (**H**): altitudine del centro aziendale in metri sul livello medio del mare. In vallate alpine molto profonde, come quelle regionali, possono determinarsi per aziende appartenenti alla stessa area di svantaggio condizioni altitudinali estremamente diverse. E' un parametro indicativo per la sintesi che offre dal punto di vista climatico, della morfologia, della fertilità del suolo, etc;
- ACCESSO AI SERVIZI PRODUTTIVI (**ASP**): distanza in chilometri del centro aziendale dalla località dove sono concentrati i servizi produttivi per quell'area, secondo l'itinerario stradale più breve. E' un parametro sufficientemente indicativo dell'appartenenza ad una rete locale di servizi volti a favorire la produzione;
- ACCESSO AI SERVIZI SOCIALI (**ASS**): distanza in chilometri del centro aziendale dalla località dove sono concentrati i servizi pubblici di base per quell'area, secondo l'itinerario stradale più breve. E' un parametro sufficientemente indicativo dell'appartenenza ad una rete locale di pubblici servizi.

Nella successiva Tabella 5 viene riportato il centro di riferimento rispetto al quale calcolare le distanze utili per i parametri ASP e ASS dell'azienda agricola descritti sopra e tenendo conto della localizzazione del centro aziendale

## PROGRAMMA DI SVILUPPO RURALE 2007-2013

in un determinato comune della Regione classificato svantaggiato o parzialmente svantaggiato ai sensi della Direttiva CEE n. 273/75 ed indicato nell'elenco di cui all'Allegato 2

Tabella 5 – Centri di riferimento produttivo e di riferimento servizi per il calcolo di ASP e ASS delle aziende agricole ricadenti in ciascuno dei comuni svantaggiati o parzialmente svantaggiati della Regione

Comune in cui ricade il centro aziendale		Centro Riferimento Produttivo (per determinare ASP)	Centro Riferimento Servizi (per determinare ASS)
AMARO	UD	Tolmezzo	Tolmezzo
AMPEZZO	UD	Tolmezzo	Tolmezzo
ARTA TERME	UD	Tolmezzo	Tolmezzo
ARTEGNA	UD	Gemona del Friuli	Gemona del Friuli
ATTIMIS	UD	Tarcento	Udine
BORDANO	UD	Gemona del Friuli	Gemona del Friuli
CAVAZZO CARNICO	UD	Tolmezzo	Tolmezzo
CERCIVENTO	UD	Tolmezzo	Tolmezzo
CHIUSAFORTE	UD	Tolmezzo	Tolmezzo
CIVIDALE DEL FRIULI	UD	Cividale del Friuli	Cividale del Friuli
COMEGLIANS	UD	Tolmezzo	Tolmezzo
DOGNA	UD	Tolmezzo	Tolmezzo
DRENCHIA	UD	Cividale del Friuli	Cividale del Friuli
ENEMONZO	UD	Tolmezzo	Tolmezzo
FAEDIS	UD	Cividale del Friuli	Udine
FORGARIA NEL FRIULI	UD	San Daniele del Friuli	San Daniele del Friuli
FORNI AVOLTRI	UD	Tolmezzo	Tolmezzo
FORNI DI SOPRA	UD	Tolmezzo	Tolmezzo
FORNI DI SOTTO	UD	Tolmezzo	Tolmezzo
GEMONA DEL FRIULI	UD	Gemona del Friuli	Gemona del Friuli
GRIMACCO	UD	Cividale del Friuli	Cividale del Friuli
LAUCO	UD	Tolmezzo	Tolmezzo
LIGOSULLO	UD	Tolmezzo	Tolmezzo
LUSEVERA	UD	Tarcento	Udine
MAGNANO IN RIVIERA	UD	Tarcento	Udine
MALBORGHETTO VALBRUNA	UD	Tolmezzo	Tolmezzo
MOGGIO UDINESE	UD	Tolmezzo	Tolmezzo
MONTENARS	UD	Gemona del Friuli	Gemona del Friuli
NIMIS	UD	Tarcento	Udine
OVARO	UD	Tolmezzo	Tolmezzo
PALUZZA	UD	Tolmezzo	Tolmezzo
PAULARO	UD	Tolmezzo	Tolmezzo
PONTEBBA	UD	Tolmezzo	Tolmezzo
POVOLETTO	UD	Udine	Udine
PRATO CARNICO	UD	Tolmezzo	Tolmezzo
PREONE	UD	Tolmezzo	Tolmezzo
PREPOTTO	UD	Cividale del Friuli	Cividale del Friuli
PULFERO	UD	Cividale del Friuli	Cividale del Friuli
RAVASCLETTO	UD	Tolmezzo	Tolmezzo
RAVEO	UD	Tolmezzo	Tolmezzo
RESIA	UD	Tolmezzo	Tolmezzo
RESIUTTA	UD	Tolmezzo	Tolmezzo
RIGOLATO	UD	Tolmezzo	Tolmezzo
SAN LEONARDO	UD	Cividale del Friuli	Cividale del Friuli
SAN PIETRO AL NATISONE	UD	Cividale del Friuli	Cividale del Friuli

## REGIONE AUTONOMA FRIULI VENEZIA GIULIA

<b>Comune in cui ricade il centro aziendale</b>		<b>Centro Riferimento Produttivo (per determinare ASP)</b>	<b>Centro Riferimento Servizi (per determinare ASS)</b>
SAURIS	UD	Tolmezzo	Tolmezzo
SAVOGNA	UD	Cividale del Friuli	Cividale del Friuli
SOCCHIEVE	UD	Tolmezzo	Tolmezzo
STREGNA	UD	Cividale del Friuli	Cividale del Friuli
SUTRIO	UD	Tolmezzo	Tolmezzo
TAIPANA	UD	Tarcento	Udine
TARCENTO	UD	Tarcento	Udine
TARVISIO	UD	Tolmezzo	Tolmezzo
TOLMEZZO	UD	Tolmezzo	Tolmezzo
TORREANO	UD	Cividale del Friuli	Cividale del Friuli
TRASAGHIS	UD	Gemona del Friuli	Gemona del Friuli
TREPO CARNICO	UD	Tolmezzo	Tolmezzo
VENZONE	UD	Gemona del Friuli	Gemona del Friuli
VERZEGNIS	UD	Tolmezzo	Tolmezzo
VILLA SANTINA	UD	Tolmezzo	Tolmezzo
ZUGLIO	UD	Tolmezzo	Tolmezzo
CAPRIVA DEL FRIULI	GO	Cormons	Gorizia
CORMONS	GO	Cormons	Gorizia
DOBERDO' DEL LAGO	GO	Gorizia	Monfalcone
DOLEGNA DEL COLLIO	GO	Cormons	Gorizia
FOGLIANO REDIPUGLIA	GO	Gorizia	Monfalcone
GORIZIA	GO	Gorizia	Gorizia
MONFALCONE	GO	Gorizia	Monfalcone
MOSSA	GO	Gorizia	Gorizia
RONCHI DEI LEGIONARI	GO	Gorizia	Monfalcone
SAGRADO	GO	Gorizia	Monfalcone
SAN FLORIANO DEL COLLIO	GO	Gorizia	Gorizia
SAN LORENZO ISONTINO	GO	Gorizia	Gorizia
SAVOGNA D'ISONZO	GO	Gorizia	Gorizia
DUINO AURISINA	TS	Trieste	Trieste
MONRUPINO	TS	Trieste	Trieste
SAN DORLIGO DELLA VALLE	TS	Trieste	Trieste
SGONICO	TS	Trieste	Trieste
TRIESTE	TS	Trieste	Trieste
ANDREIS	PN	Maniago	Maniago
ARBA	PN	Maniago	Maniago
AVIANO	PN	Pordenone	Pordenone
BARCIS	PN	Maniago	Maniago
BUDOIA	PN	Sacile	Sacile
CANEVA	PN	Sacile	Sacile
CASTELNOVO DEL FRIULI	PN	Spilimbergo	Spilimbergo
CAVASSO NUOVO	PN	Maniago	Maniago
CIMOLAIS	PN	Maniago	Maniago
CLAUT	PN	Maniago	Maniago
CLAUZETTO	PN	Spilimbergo	Spilimbergo
ERTO E CASSO	PN	Maniago	Maniago
FANNA	PN	Maniago	Maniago
FRISANCO	PN	Maniago	Maniago
MANIAGO	PN	Maniago	Maniago
MEDUNO	PN	Maniago	Maniago

## PROGRAMMA DI SVILUPPO RURALE 2007-2013

Comune in cui ricade il centro aziendale		Centro Riferimento Produttivo (per determinare ASP)	Centro Riferimento Servizi (per determinare ASS)
MONTEREALE VALCELLINA	PN	Maniago	Maniago
PINZANO AL TAGLIAMENTO	PN	Spilimbergo	Spilimbergo
POLCENIGO	PN	Sacile	Sacile
SEQUALS	PN	Spilimbergo	Spilimbergo
TRAMONTI DI SOPRA	PN	Maniago	Maniago
TRAMONTI DI SOTTO	PN	Maniago	Maniago
TRAVESIO	PN	Spilimbergo	Spilimbergo
VITO D'ASIO	PN	Spilimbergo	Spilimbergo
VIVARO	PN	Maniago	Maniago

#### 4.1 NORMALIZZAZIONE DEI DATI AI FINI DEL CALCOLO DEL COEFFICIENTE DI MARGINALITA'

I valori dei singoli parametri H, ASP ed ASS delle singole aziende, venendo individuati con unità di misura diverse, devono necessariamente essere espressi attraverso una scala univoca ai fini del calcolo del  $C_{mg}$ . A questo scopo i dati originali sono normalizzati attraverso il seguente algoritmo, che restituisce un campo di valori compreso tra 0 e 1:

$$x_i^t = (x_i - x_{min}) / (x_{max} - x_{min})$$

e dove:

$x_i^t$ : i-mo valore trasformato del singolo parametro, cioè il valore normalizzato H', ASP', ASS'

$x_i$ : i-mo valore originale del singolo parametro (H, ASP o ASS)

$x_{max}$ : massimo valore originale del singolo parametro (H, ASP o ASS)

$x_{min}$ : minimo valore originale del singolo parametro (H, ASP o ASS)

Allo scopo di calcolare il  $C_{mg}$  di ciascuna azienda in modo indipendente rispetto ai valori assunti dai parametri H, ASP o ASS delle altre aziende richiedenti, in luogo di  $x_{min}$  e  $x_{max}$  vengono proposti dei valori standard  $^{\circ}x_{min}$  e  $^{\circ}x_{max}$ . I valori standard adottati per ciascuno dei tre parametri H, ASP e ASS sono riportati nella seguente Tabella 6. Tali valori sono stati individuati sulla base dell'analisi dei dati della globalità delle aziende agricole utilizzati per la simulazione degli effetti della misura.

Tabella 6 – Valori standard per la normalizzazione dei parametri H, ASP e ASS

Parametri	Valori standard	
	$^{\circ}x_{max}$	$^{\circ}x_{min}$
H	1400	42
ASP	70	0
ASS	70	0

#### Casi particolari

Ritenendo che il confronto tra valori al di sopra di  $^{\circ}x_{max}$  non sia significativo, allora quando  $x_i > ^{\circ}x_{max}$  si pone  $x_i = ^{\circ}x_{max}$

Ritenendo che il confronto tra valori al di sotto di  $^{\circ}x_{min}$  non sia significativo, allora quando  $x_i < ^{\circ}x_{min}$  si pone  $x_i = ^{\circ}x_{min}$

#### 4.2 CALCOLO DEL COEFFICIENTE DI MARGINALITA'

Dalla trasformazione dei parametri H, ASP o ASS attraverso il precedente algoritmo si ottengono per ciascuna azienda i valori normalizzati H', ASP' o ASS' che possono variare entro l'intervallo da 0 a 1.

Il coefficiente di marginalità dell'azienda ( $C_{mg}$ ) è calcolato applicando la seguente funzione:

$$C_{mg} = (1 + w_1 \cdot H' + w_2 \cdot ASP' + w_3 \cdot ASS')$$

## REGIONE AUTONOMA FRIULI VENEZIA GIULIA

dove:

$w_1$ : peso assegnato al parametro H, pari a 2,00;

H': è il valore normalizzato del parametro altitudine del centro aziendale;

$w_2$ : peso assegnato al parametro ASP, pari a 0,40;

ASP': è il valore normalizzato del parametro ASP, accesso ai servizi produttivi;

$w_3$ : peso assegnato al parametro ASS, accesso ai servizi sociali, pari a 0,20;

ASS': è il valore normalizzato del parametro ASS, accesso ai servizi sociali;

Per la determinazione del Coefficiente di marginalità si tiene conto fino alla terza cifra decimale arrotondata per difetto.

Secondo l'algoritmo sopra riportato, il Coefficiente di marginalità dell'azienda può dunque assumere valori compresi tra 1,000 e 3,600.

**5. PREMIO INDIVIDUALE**

Il premio individuale spettante a ciascuna azienda è calcolato come di seguito:

$$\text{Premio individuale} = (\text{SU}_A * \text{G}_{i,A} + \text{SU}_B * \text{G}_{i,B} + \text{SU}_C * \text{G}_{i,C}) * \text{C}_{mg}$$

e dove:

**SU<sub>A</sub>**, **SU<sub>B</sub>** e **SU<sub>C</sub>**, sono gli ettari di SAU ricadenti nella "Zona svantaggiata ammissibile", appartenente ai comuni A, B e C di cui alla precedente Tabella 2 e determinati applicando il fattore di digressione (dig) descritto al precedente Paragrafo 2;

**G<sub>i,A</sub>**, **G<sub>i,B</sub>** e **G<sub>i,C</sub>** individuano i premi unitari per ciascuno dei tre indirizzi produttivi per le tre fasce di svantaggio A, B e C, e riportati nella precedente Tabella 4;

**C<sub>mg</sub>**, è il coefficiente di marginalità dell'azienda descritto al precedente Paragrafo 4;

Il massimo aiuto ammissibile a titolo di indennità compensativa per ciascun beneficiario è pari a 25.000 Euro/anno. Non vengono concessi aiuti al di sotto del limite minimo di 400 Euro/anno per beneficiario.

**6. CONFORMITÀ E GIUSTIFICAZIONE DEL PREMIO, MASSIMALI DEL PREMIO**

La valutazione sulla conformità dell'importo delle indennità compensative da corrispondere alle aziende ubicate nell'ambito territoriale in oggetto, assume come indicatore il Reddito Lordo Standard (RLS) per ettaro di SAU. Tale parametro individua, in termini sintetici, il risultato economico di una coltura o di un gruppo di colture.

Per ricavare i valori di RLS a livello regionale si è ricorsi al campione delle 795 aziende agricole contabilizzate dall'INEA nella Regione Friuli Venezia Giulia nel 1997 ed aderenti alla rete di rilevazione R.I.C.A. Tale dato campionario è sufficientemente numeroso e attendibile per ricavare delle indicazioni trasferibili poi sull'intero universo delle aziende regionali.

Allo scopo infine di differenziare le aziende in base al tipo di ordinamento colturale praticato (dal momento che lo stesso incide significativamente sulla determinazione del RLS aziendale), le aziende sono state classificate in base all'Orientamento Tecnico Economico (OTE) che così viene definito dalla Decisione (CEE) 78/463: "Sistema di produzione di un'azienda determinato dall'incidenza percentuale delle varie attività produttive della stessa rispetto al suo reddito lordo standard".

Ai fini della presente determinazione, sono state prese in esame 10 OTE, di cui 7 generali e 3 principali.

Per ogni OTE, infine, si è calcolato il RLS/Ha medio dei comuni considerati svantaggiati e dei comuni non svantaggiati (ricadenti al di fuori dell'ambito territoriale oggetto della presente misura), come evidenziato dalla Tabella 7. La differenza tra i due valori è stata assunta come riferimento per la formulazione dell'importo di base della indennità compensativa concedibile, oggetto dell'eventuale maggiorazione o diminuzione in base alla fascia di svantaggio.

## PROGRAMMA DI SVILUPPO RURALE 2007-2013

Tabella 7 - RLS/Ha SAU in zone svantaggiate e in zone non svantaggiate (in EURO).

O.T.E.	RLS/Ha SAU		
	zona svantaggiata (a)	zona non svantaggiata (b)	differenza (b)-(a)
1 Az. specializzate nei seminativi	767	1.004	237
2 Az. specializzate in ortofloricoltura	8.758	12.190	3.432
3.1 Az. specializzate nella viticoltura	1.652	1.703	51
3.2 Az. specializzate in frutticoltura ed agrumicoltura	1.447	4.156	2.709
3.4 Az. con diverse coltivazioni permanenti combinate	1.554	4.308	2.754
4 Az. specializzate in erbivori	279	1.173	894
5 Az. specializzate in granivori	6.089	5.762	-327
6 Az. con poliaagricoltura	1.065	1.690	625
7 Az. con poliallevamento	518	1.448	930
8 Az. miste coltivazioni-allevamenti	722	1.093	371

Avendo determinato ed evidenziato, in base ai parametri OTE descritti sopra, le sostanziali e significative differenze tra l'agricoltura delle zone svantaggiate ed il restante territorio regionale, si ritiene opportuno abbandonare la rigida schematizzazione aziendale su base OTE ed introdurre una più elastica classificazione basata sui tre indirizzi produttivi già descritti nel precedente Paragrafo 3, che risulta di immediata applicabilità e che in ogni caso tiene conto ed è basata sui differenziali precedentemente determinati.

Non sono considerate ammissibili agli aiuti le seguenti tipologie di aziende:

- le aziende agricole che ai fini dell'Orientamento Tecnico Economico sono classificate come "Aziende specializzate in granivori" o "Aziende specializzate nella viticoltura";
- le aziende in cui oltre il 30% della SAU aziendale è investita a vigneto;

Per evitare che si verifichino sovra-compensazioni rispetto ai differenziali di RLS/Ha rilevati in Tabella 7 per aziende appartenenti a determinate O.T.E., agli importi individuali dell'aiuto formulati secondo quanto descritto al precedente Paragrafo 5 terranno conto dei seguenti massimali:

- Premio medio/Ha dell'insieme delle aziende appartenenti alla O.T.E. "Aziende miste coltivazioni-allevamenti": 371 Euro/Ha, in caso di superamento verranno adottate delle riduzioni proporzionali dei premi;
- Premio medio/Ha dell'insieme delle aziende appartenenti alla O.T.E. "Aziende specializzate nei seminativi": 237 Euro/Ha, in caso di superamento verranno adottate delle riduzioni proporzionali dei premi.

Il premio per ciascuna azienda non potrà comunque superare l'importo di 600 euro/ha, in caso contrario verranno applicate le dovute riduzioni del premio.

## 7. CONFORMITA' ALL'IMPORTO MASSIMO COFINANZIABILE

In considerazione del fatto che l'articolo 93 del Regolamento CE n. 1698/2005 abroga la parte dell'Allegato I del Regolamento CE n. 1257/1999 a decorrere dal 1 gennaio 2010, fino a tale data viene mantenuto come massimale per il valore medio delle indennità compensative il limite di 200 Euro/Ha previsto dal Regolamento CE n. 1257/1999.

La simulazione effettuata per l'applicazione dello schema di aiuti per l'indennità compensativa proposto con il presente documento del Programma di Sviluppo Rurale ha evidenziato un premio medio di 182,16 Euro/Ha e perciò inferiore al limite di 200 Euro/Ha.

La stima dell'importo medio previsto di indennità compensativa è calcolato come di seguito:

$$4.622.360,53 \text{ Euro} / 25.374,54 \text{ Ha} = 182,16 \text{ Euro/Ha.}$$



---

PROGRAMMA DI SVILUPPO RURALE 2007-2013

## **ALLEGATO 4**

AREE PREFERENZIALI

---

PROGRAMMA DI SVILUPPO RURALE 2007-2013

## ALLEGATO 4 – AREE PREFERENZIALI

L'individuazione delle zone di interesse naturalistico-ambientale, definite aree preferenziali, deriva sia dalla normativa regionale in materia di tutela ambientale e aree naturali protette (Legge regionale n. 42/1996 e successive modificazioni), sia dall'applicazione del progetto Rete Natura 2000, realizzato in attuazione della direttiva CEE n. 43/1992 (direttiva habitat) e della direttiva CEE n. 409/1979 (direttiva uccelli).

Per **aree preferenziali**, si intendono:

### PARCHI E RISERVE NATURALI REGIONALI

(art. 3 Legge regionale n. 42/1996 e artt. 41-52; art.13 Legge regionale n. 13/1998)

Si tratta di aree naturali protette ai sensi della Legge n. 394/1991, individuate al fine di tutelare i più elevati valori naturalistici delle diverse componenti ambientali e del territorio regionale. In tali aree vengono incluse anche le eventuali "aree contigue" al parco o riserva (art. 37 Legge regionale n. 42/1996).

In questa categoria sono stati istituiti:

- il parco naturale regionale delle Dolomiti Friulane e quello delle Prealpi Giulie;
- le riserve naturali regionali del Lago di Cornino, della Valle Canal Novo, delle Foci dello Stella, della Valle Cavanata, della Foce dell'Isonzo, dei Laghi di Doberdò e Pietrarossa, delle Falesie di Duino, del Monte Lanaro, del Monte Orsario, della Val Rosandra, della Forra del torrente Cellina e della Val Alba (figura 1).

### BIOTOPi NATURALI

(art. 4 Legge regionale n. 42/1996)

Trattasi di aree di limitata estensione territoriale caratterizzate da emergenze naturalistiche di grande interesse e che corrono il rischio di distruzione e scomparsa. Sono individuati, in aree esterne ai parchi e alle riserve, con decreto del Presidente della Giunta regionale. Quest'ultimo precisa anche il perimetro, le norme necessarie alla tutela dei valori naturali individuati, le eventuali modalità di gestione.

I biotopi naturali istituiti sono i seguenti: Magredi di S. Quirino, Torbiera di Pramollo, Palude Cima Corso, Torbiera Scichizza, Torbiera Curiedi, Torbiera di Lazzacco, Torbiera di Casasola, Palude di Fontana Abisso, Prati di Col San Floreano, Torbiera di Sequals, Risorgive di Zarnicco, Palude Fraghis, Paludi del Corno, Risorgive di Flambro, Risorgive di Virco, Palude del Fiume Cavana, Prati umidi di Quadris, Torbiera Cichinot, Torbiera di Borgo Pegoraro, Prati della Piana di Bertrando, Palude Selvote, Torbiera Groi, Risorgive di Schiavetti, Laghetti delle Noghère, Prati del Lavia, Acqua Caduta, Selvuccis e Prat dal Top (figura 1).

### AREE DI RILEVANTE INTERESSE AMBIENTALE (ARIA)

(art. 5 Legge regionale n. 42/1996, così come modificato dall'art. 10 Legge regionale n. 10/1998).

Le ARIA sono aree la cui delimitazione, che non include territori di parchi, riserve o aree di reperimento, è effettuata avuto riguardo della presenza di vincoli di carattere idrogeologico ed ambientale, nonché di siti di importanza comunitaria o nazionale.

Ai sensi del comma 5 dell'art. 5 della Legge regionale n. 42/1996, così come modificato dall'art. 10 della Legge regionale n. 13/1998, è stata approvata con Decreto del Presidente della Giunta, la delimitazione delle seguenti ARIA:

- Bosco Duron, Monti Verzegnis e Valcalda, Monte Ciaurlec e Forra del torrente Cosa, Forra del torrente Colvera, Fiume Medusa e Torrente Cellina, Rio Bianco di Taipana e Gran Monte, Forra del torrente Cornappo, Torrente Lerada (DPRG del 23 novembre 2000, n. 0430/Pres.);
- Fiume Torre (DPRG del 4 ottobre 2001, n. 0371/Pres.);

*REGIONE AUTONOMA FRIULI VENEZIA GIULIA*

- Fiume Stella, Fiume Natisone, Torrente Corno e Fiume Isonzo (D.P.R.G. del 6 febbraio 2001, n. 031/Pres);
- Fiume Tagliamento, Torrente Cormor, Torrente Torre (nuova delimitazione) (D.P.R.G. del 17 maggio 2002, n. 0143/Pres).

Spetta ai singoli comuni il recepimento di tale delimitazione all'interno dei propri Piani regolatori.

**AREE DI REPERIMENTO**

(art.70 Legge regionale n. 42/1996)

Si tratta di aree di reperimento prioritario in attesa della definizione, da parte del Piano territoriale regionale generale di cui alla L.R. 52/1991, del nuovo sistema delle aree protette. Entro i perimetri delle aree di reperimento vigono le norme di salvaguardia di cui all'articolo 69, comma 1, lettere a) e b), e comma 2.

In questa categoria sono stati istituiti:

il Monte Auernig, le Alpi Carniche, lo Jof di Montasio e Jof Fuart, i Laghi di Fusine, il Monte Mia, il Monte Matajur, la Foresta del Consiglio, le Sorgive di Bars, il Fiume Livenza, i Magredi del Cellina, le Risorgive del Vinchiaruzzo, la Palude Moretto, le Risorgive dello Stella, la Palude Selvote, il Bosco Baredi, il Bosco Coda Manin, la Valle Pantani, l'Isola di S.Andrea, il Banco D'Orio, la Landa Carsica (vedi figura 1).

**PARCHI COMUNALI ED INTERCOMUNALI**

(art 6 Legge regionale n. 42/1996)

Trattasi di aree istituite a parco da Comuni singoli o fra loro convenzionati, e comunque con territori non coincidenti con quelli dei parchi naturali o delle riserve naturali statali o regionali. Il progetto di istituzione del parco comunale o intercomunale, adottato dai Comuni con apposita deliberazione, costituisce variante al piano regolatore generale comunale. Esso è approvato con decreto del Presidente della Giunta regionale, previo parere del comitato tecnico-scientifico di cui all'art 8 della sopra citata legge.

Il progetto di istituzione è costituito dalla perimetrazione ed eventuale zonizzazione in scala 1:5000, dal progetto di attuazione comprendente le analisi territoriali, gli obiettivi, i programmi di gestione e le norme di attuazione, dal programma finanziario.

In questa categoria sono stati istituiti i seguenti parchi comunali:

- Fiumi Stella e Torsa (Pocenia), Laghetti rossi (S. Lorenzo Isontino), Landris (Frisanco), Colle di Medea (Medea), Prati di Beato Bertrando (Martignacco), Cormor (Udine), Colle di Osoppo (Osoppo), Torre (Udine), Isonzo (Turriaco), Stella (Rivignano), Prati del Lavia e del Beato Bertrando (Pasian di Prato), Cormor (Campoformido);
- e i seguenti parchi intercomunali:
- Fiume Corno (Gonars, Corpetto, S. Giorgio di Nogaro), Colline Carniche (Villa Santina, Enemonzo, Raveo).

## PROGRAMMA DI SVILUPPO RURALE 2007-2013

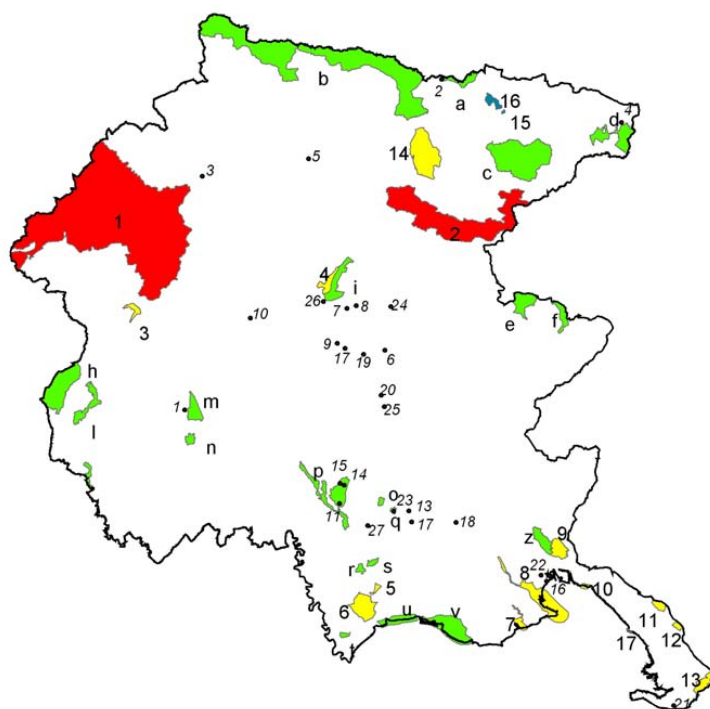


Figura 1: Delimitazione delle Aree di cui alla Legge regionale 42/1996.

PARCHI NATURALI REGIONALI	BIOTOPi NATURALI REGIONALI	AREE DI REPERIMENTO
1. Dolomiti Friulane	1. Magredi di San Quirino	a) Monte Auernig
2. Prealpi Giulie	2. Torbiera di Pramollo	b) Alpi Carniche
	3. Palude di Cima Corso	c) Jôf di Montasio e Jôf Fuart
<b>RISERVE NATURALI REGIONALI</b>	4. Torbiera Scichizza	d) Laghi di Fusine
3. Forra del Cellina	5. Torbiera Curedi	e) Monte Mia
4. Lago di Cornino	6. Torbiera di Lazzacco	f) Monte Matajur
5. Valle Canal Novo	7. Torbiera di Casasola	h) Foresta del Cansiglio
6. Foci dello Stella	8. Palude di Fontana Abisso	i) Sorgive di Bars
7. Valle Cavanata	9. Prati di Col San Floreano	l) Fiume Livenza
8. Foce dell'Isonzo	10. Torbiera di Sequals	m) Magredi del Cellina
9. Laghi di Doberdò e Pietrarossa	11. Risorgive di Zarnicco	n) Risorgive del Venchiaruzzo
10. Falesie di Duino	12. Palude Fraghis	o) Palude Moretto
11. Monte Lanaro	13. Paludi del Corno	p) Risorgive dello Stella
12. Monte Orsario	14. Risorgive di Flambro	q) Palude Selvote
13. Val Rosandra	15. Risorgive di Virco	r) Bosco Baredi
14. Val Alba	16. Palude del Fiume Cavana	s) Bosco Coda di Manin
<b>RISERVE NATURALI STATALI</b>	17. Prati umidi dei Quadris	t) Valle Pantani
14. Cucco	18. Torbiera Groi	u) Isola di S. Andrea
15. Rio Bianco	19. Torbiera di Borgo Pegoraro	v) Banco d'Orio
16. Miramare	20. Prati della Piana di Bertrando	z) Landa Carsica
	21. Laghetti delle Noghere	
	22. Risorgive di Schiavetti	
	23. Torbiera Selvote	
	24. Torbiera Cichinot	
	25. Prati del Lavia	
	26. Acqua caduta	
	27. Selvuccis e Prat dal Top	

REGIONE AUTONOMA FRIULI VENEZIA GIULIA

**LE AREE NATURA 2000**

Nell'Unione Europea le linee strategiche per la conservazione della natura sono tracciate dalla Direttiva del Consiglio n. 43 del 21 maggio 1992 la cui finalità è la realizzazione di una Rete Ecologica Europea (E.ECO.NET.) attraverso il progetto Natura 2000, che individua e tutela aree di grande valenza naturalistica (SIC, siti di importanza comunitaria). Nella rete Natura 2000 entrano a far parte anche le Zone di Protezione Speciale (ZPS) istituite ai sensi della Direttiva 79/409/CEE.

La Direttiva 92/43/CEE prevede che gli Stati membri dell'Unione Europea costruiscano una rete ecologica nazionale.

In Italia questo obiettivo è stato perseguito con azioni svolte sia a livello statale che regionale: le prime sono state realizzate attraverso la Legge n. 394 del 6 dicembre 1991 – “Legge quadro sulle aree protette” e il Progetto Biotaly che individua sul territorio i Siti di Interesse Nazionale (SIN) quali aree da preservare, mentre le seconde sono state realizzate attraverso l'emanazione di specifiche leggi regionali.

Nel 1995, nell'ambito del progetto Biotaly, sono stati individuati 61 Siti di Importanza Comunitaria Proposti (pSIC) e 7 Zone di Protezione Speciale (ZPS); un ulteriore pSIC è stato aggiunto nel 1999 e tutti sono stati recepiti con DGR n. 435 del 25 febbraio 2000. I pSIC sono stati approvati con due decisioni della Commissione Europea: la prima del 22 dicembre 2003 recante adozione dell'elenco dei siti di importanza comunitaria per la regione biogeografia alpina; la seconda del 7 dicembre 2004 che stabilisce l'elenco di siti di importanza comunitaria per la regione biogeografica continentale. Con DGR n. 1723 del 21 luglio 2006 si è concluso il processo di revisione dei siti Natura 2000 da parte della Regione Friuli Venezia Giulia. In seguito, con DGR 217 dell'8 febbraio 2007, sono state individuate le ZPS “Alpi Carniche” e “Aree Carsiche della Venezia Giulia” per dare completa esecuzione alla sentenza della Corte di Giustizia delle Comunità europee del 20 marzo 2003, relativa alla condanna della Repubblica italiana per non aver classificato in misura sufficiente come zone di protezione speciale i territori più idonei, per numero e per superficie, alla conservazione delle specie di cui all'allegato 1 della direttiva 79/409/CEE.

Inoltre con delibera di Giunta regionale n. 1018 del 4/5/2007 è stata istituita la ZPS IT3311001 “Magredi di Pordenone”. Allo stato attuale quindi la rete Natura 2000 risulta composta da 56 SIC (tabella 1 e figura 2) e 8 ZPS (tabella 2 e figura 3).

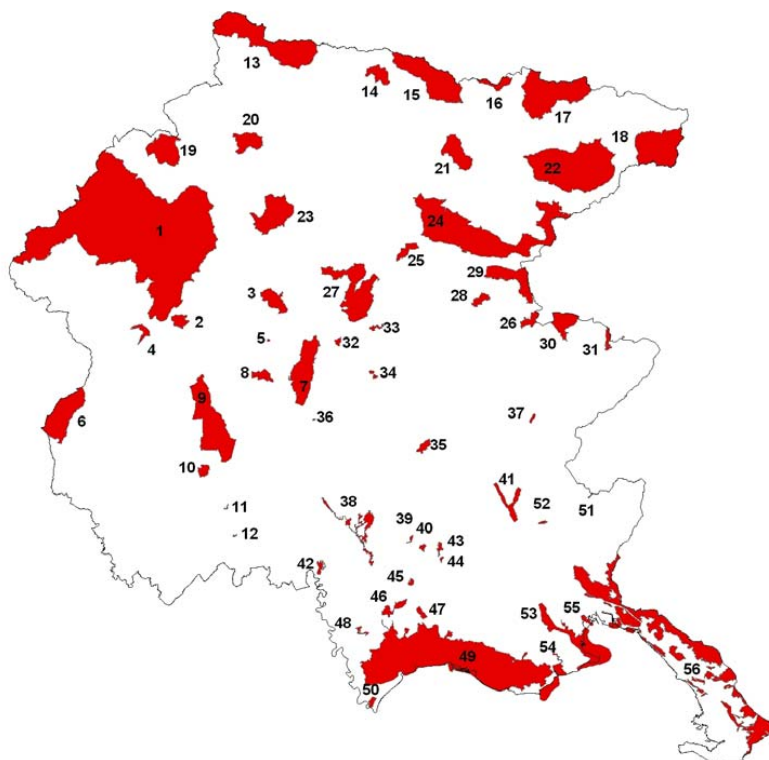


Figura 2: Rete Natura 2000., individuazione delle aree SIC (direttiva CEE n. 43/1992).

## PROGRAMMA DI SVILUPPO RURALE 2007-2013

Tabella 1: Elenco dei SIC della Regione Friuli Venezia Giulia.

	<b>Codice sito</b>	<b>Nome del sito</b>	<b>Superficie (ha)</b>
1	IT3310001	Dolomiti Friulane	36.740,00
2	IT3310002	Val Colvera di Jof	395,80
3	IT3310003	Monte Ciaurlec e Forra del Torrente Cosa	874,50
4	IT3310004	Forra del Torrente Cellina	289,30
5	IT3310005	Torbiera di Seguals	13,52
6	IT3310006	Foresta del Cansiglio	2.713,00
7	IT3310007	Greto del Tagliamento	2.719,00
8	IT3310008	Magredi di Tauriano	369,00
9	IT3310009	Magredi del Cellina	4.372,00
10	IT3310010	Risorgive del Vinchiaruzzo	261,30
11	IT3310011	Bosco Marzinis	10,56
12	IT3310012	Bosco Torrate	10,61
13	IT3320001	Gruppo del Monte Coglians	5.405,00
14	IT3320002	Monti Dimon e Paularo	701,70
15	IT3320003	Creta di Aip e Sella di Lanza	3.894,00
16	IT3320004	Monte Auernig e Monte Corona	465,20
17	IT3320005	Valloni di Rio Bianco e di Malborghetto	4.662,00
18	IT3320006	Conca di Fusine	3.599,00
19	IT3320007	Monti Bivera e Clapsavon	1.832,00
20	IT3320008	Col Gentile	1.038,00
21	IT3320009	Zuc dal Bor	1.415,00
22	IT3320010	Jof di Montasio e Jof Fuart	7.999,00
23	IT3320011	Monti Verzegnis e Valcalda	2.406,00
24	IT3320012	Prealpi Giulie Settentrionali	9.592,00
25	IT3320013	Lago Minisini e Rivoli Bianchi	402,50
26	IT3320014	Torrente Lerada	365,30
27	IT3320015	Valle del medio Tagliamento	3.580,00
28	IT3320016	Forra del Cornappo	299,10
29	IT3320017	Rio Bianco di Taipana e Gran Monte	1.721,00
30	IT3320018	Forra del Pradolino e Monte Mia	1.010,00
31	IT3320019	Monte Matajur	213,40
32	IT3320020	Lago di Ragogna	82,57
33	IT3320021	Torbiere di Casasola e Andreuzza	98,01
34	IT3320022	Quadri di Fagagna	61,92
35	IT3320023	Magredi di Campofornido	241,90
36	IT3320024	Magredi di Coz	10,14
37	IT3320025	Magredi di Firmano	57,44
38	IT3320026	Risorgive dello Stella	795,80
39	IT3320027	Palude Moretto	39,09
40	IT3320028	Palude Selvote	67,96
41	IT3320029	Confluenza Fiumi Torre e Natisone	603,80
42	IT3320030	Bosco di Golea del Torreano	139,90
43	IT3320031	Paludi di Gonars	89,08
44	IT3320032	Paludi di Porpetto	23,85
45	IT3320033	Bosco Boscat	71,59
46	IT3320034	Boschi di Muzzana	350,40
47	IT3320035	Bosco Sacile	145,00
48	IT3320036	Anse del Fiume Stella	78,30
49	IT3320037	Laguna di Marano e Grado	16.360,00
50	IT3320038	Pineta di Lignano	117,60
51	IT3330001	Palude del Preval	13,87
52	IT3330002	Colle di Medea	41,45
53	IT3330005	Foce dell Isonzo - Isola della Cona	2.668,00
54	IT3330006	Valle Cavanata e Banco Mula di Muggia	860,00
55	IT3330007	Cavana di Monfalcone	133,40
56	IT3340006	Carso Triestino e Goriziano	9.648,00

## REGIONE AUTONOMA FRIULI VENEZIA GIULIA

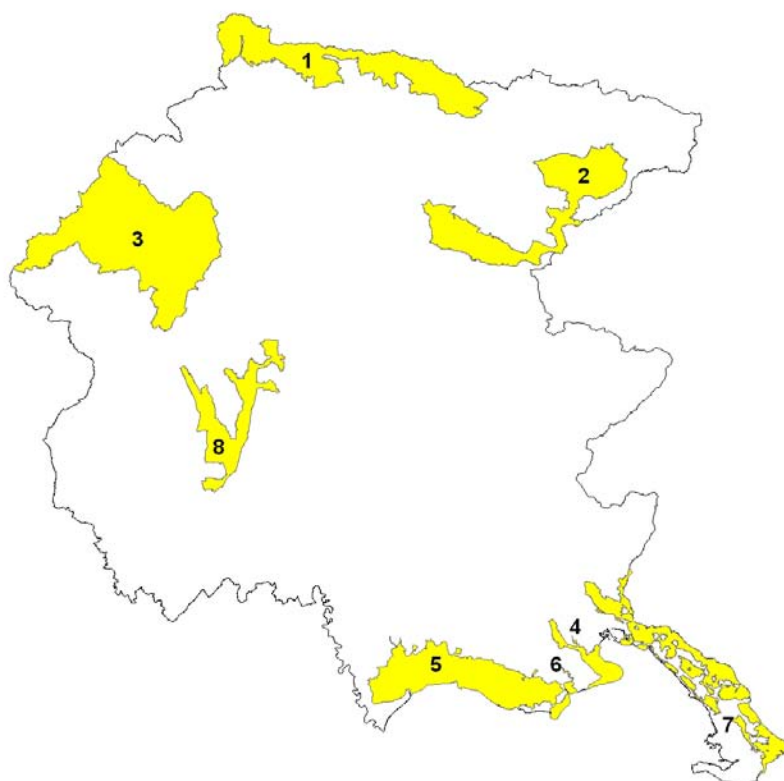


Figura 3: Rete Natura 2000., individuazione delle aree ZPS (direttiva CEE n. 409/1979).

Tabella 2: Elenco delle ZPS della Regione Friuli Venezia Giulia.

	<b>Codice sito</b>	<b>Nome del sito</b>	<b>Superficie (ha)</b>
<b>1</b>	IT3321001	Alpi Carniche	19500
<b>2</b>	IT3321002	Alpi Giulie	18030
<b>3</b>	IT3310001	Dolomiti Friulane	36740
<b>4</b>	IT3330005	Foce dell'Isonzo - Isola della Cona	2668
<b>5</b>	IT3320037	Laguna di Marano e Grado	16360
<b>6</b>	IT3330006	Valle Cavanata e Banco Mula di Muggia	860
<b>7</b>	IT3340006	Aree carsiche della Venezia Giulia	12190
<b>8</b>	IT3311001	Magredi di Pordenone	10097

---

PROGRAMMA DI SVILUPPO RURALE 2007-2013

## **ALLEGATO 5**

LOCALIZZAZIONE DELL'AZIONE 2 – SOTTOAZIONE  
"CONDUZIONE SOSTENIBILE DEI SEMINATIVI"

---



PROGRAMMA DI SVILUPPO RURALE 2007-2013

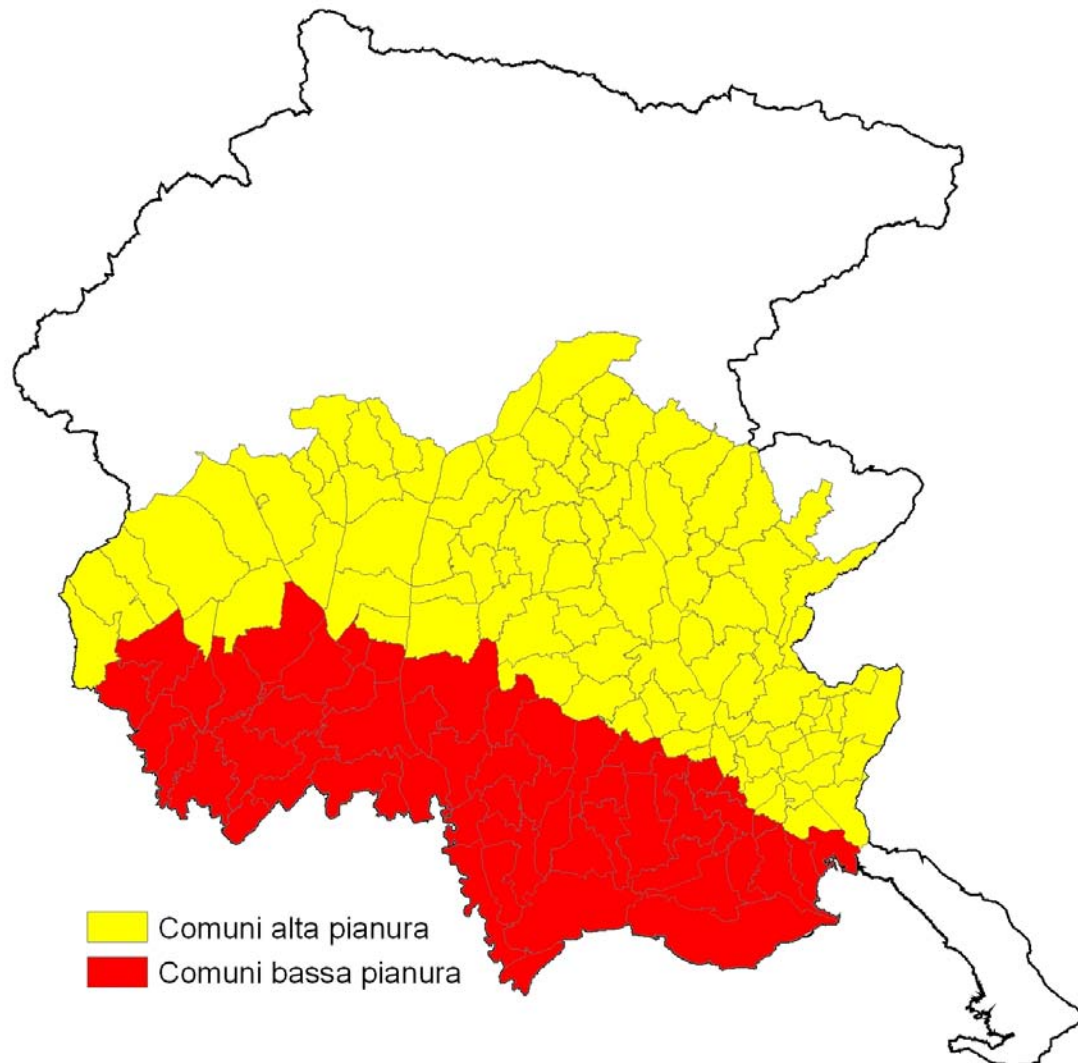
**ALLEGATO 5 – LOCALIZZAZIONE DELL’AZIONE 2 – SOTTOAZIONE “CONDUZIONE SOSTENIBILE DEI SEMINATIVI”**


Figura 1: In rosso i comuni della bassa pianura, in giallo quelli dell'alta pianura.

**1. ELENCO DEI COMUNI DELLA BASSA PIANURA FRIULANA:**

COMUNE	PROVINCIA	COMUNE	PROVINCIA
GRADO	GO	AIELLO DEL FRIULI	UD
MONFALCONE	GO	AQUILEIA	UD
SAN CANZIAN D'ISONZO	GO	BAGNARIA ARSA	UD
STARANZANO	GO	BERTIOLO	UD
TURRIACO	GO	CAMINO AL TAGLIAMENTO	UD
ARZENE	PN	CAMPOLONGO AL TORRE	UD
AZZANO DECIMO	PN	CARLINO	UD
BRUGNERA	PN	CASTIONS DI STRADA	UD
CASARSA DELLA DELIZIA	PN	CERVIGNANO DEL FRIULI	UD

## REGIONE AUTONOMA FRIULI VENEZIA GIULIA

COMUNE	PROVINCIA	COMUNE	PROVINCIA
CHIONS	PN	CODROIPO	UD
CORDENONS	PN	FIUMICELLO	UD
CORDOVADO	PN	GONARS	UD
FIUME VENETO	PN	LATISANA	UD
FONTANAFREDDA	PN	LIGNANO SABBIADORO	UD
MORSANO AL TAGLIAMENTO	PN	MARANO LAGUNARE	UD
PASIANO DI PORDENONE	PN	MUZZANA DEL TURGNANO	UD
PORCIA	PN	PALAZZOLO DELLO STELLA	UD
PORDENONE	PN	POCENIA	UD
PRATA DI PORDENONE	PN	PORPETTO	UD
PRAVISDOMINI	PN	PRECENICCO	UD
SACILE	PN	RIVIGNANO	UD
SAN VITO AL TAGLIAMENTO	PN	RONCHIS	UD
SESTO AL REGHENA	PN	RUDA	UD
VALVASONE	PN	SAN GIORGIO DI NOGARO	UD
ZOPPOLA	PN	TALMASSONS	UD
		TEOR	UD
		TERZO D'AQUILEIA	UD
		TORVISCOSA	UD
		VARMO	UD
		VILLA VICENTINA	UD

## 2. ELENCO DEI COMUNI DELL'ALTA PIANURA FRIULANA:

COMUNE	PROVINCIA	COMUNE	PROVINCIA
CAPRIVA DEL FRIULI	GO	ARTEGNA	UD
CORMONS	GO	ATTIMIS	UD
DOBERDÒ DEL LAGO	GO	BASILIANO	UD
DOLEGNA DEL COLLIO	GO	BICINICCO	UD
FARRA D'ISONZO	GO	BUIA	UD
FOGLIANO REDIPUGLIA	GO	BUTTRIO	UD
GORIZIA	GO	CAMPOFORMIDO	UD
GRADISCA D'ISONZO	GO	CASSACCO	UD
MARIANO DEL FRIULI	GO	CHIOPRIS-VISCONI	UD
MEDEA	GO	CIVIDALE DEL FRIULI	UD
MORARO	GO	COLLOREDO DI MONTE ALBANO	UD
MOSSA	GO	CORNO DI ROSAZZO	UD
ROMANS D'ISONZO	GO	COSEANO	UD
RONCHI DEI LEGIONARI	GO	DIGNANO	UD
SAGRADO	GO	FAEDIS	UD
SAN FLORIANO DEL COLLIO	GO	FAGAGNA	UD
SAN LORENZO ISONTINO	GO	FLAIBANO	UD
SAN PIER D'ISONZO	GO	GEMONA DEL FRIULI	UD
SAVOGNA D'ISONZO	GO	LESTIZZA	UD
VILLESSE	GO	MAGNANO IN RIVIERA	UD
ARBA	PN	MAJANO	UD
AVIANO	PN	MANZANO	UD
BUDOIA	PN	MARTIGNACCO	UD
CANEVA	PN	MERETO DI TOMBA	UD
CASTELNOVO DEL FRIULI	PN	MOIMACCO	UD

## PROGRAMMA DI SVILUPPO RURALE 2007-2013

COMUNE	PROVINCIA
CAVASSO NUOVO	PN
FANNA	PN
MANIAGO	PN
MEDUNO	PN
MONTEREALE VALCELLINA	PN
PINZANO AL TAGLIAMENTO	PN
POLCENIGO	PN
ROVEREDO IN PIANO	PN
SAN GIORGIO DELLA RICHINVELDA	PN
SAN MARTINO AL TAGLIAMENTO	PN
SAN QUIRINO	PN
SEQUALS	PN
SPILIMBERGO	PN
TRAVESIO	PN
VAJONT	PN
VIVARO	PN

COMUNE	PROVINCIA
MONTENARS	UD
MORTEGLIANO	UD
MORUZZO	UD
NIMIS	UD
OSOPPO	UD
PAGNACCO	UD
PALMANOVA	UD
PASIAN DI PRATO	UD
PAVIA DI UDINE	UD
POVOLETTO	UD
POZZUOLO DEL FRIULI	UD
PRADAMANO	UD
PREMARIACCO	UD
PREPOTTO	UD
RAGOGNA	UD
REANA DEL ROIALE	UD
REMANZACCO	UD
RIVE D'ARCANO	UD
SAN DANIELE DEL FRIULI	UD
SAN GIOVANNI AL NATISONE	UD
SAN PIETRO AL NATISONE	UD
SAN VITO AL TORRE	UD
SAN VITO DI FAGAGNA	UD
SANTA MARIA LA LONGA	UD
SEDEGLIANO	UD
TAPOGLIANO	UD
TARCENTO	UD
TAVAGNACCO	UD
TORREANO	UD
TREPPA GRANDE	UD
TRICESIMO	UD
TRIVIGNANO UDINESE	UD
UDINE	UD
VISCO	UD

---

PROGRAMMA DI SVILUPPO RURALE 2007-2013

## **ALLEGATO 6**

CONTI ECONOMICI PER IL CALCOLO DELLE INDENNITÀ DI CUI  
ALLE MISURE DELL'ASSE 2 (ESCLUSA LA MISURA 211)

---

**ALLEGATO 6 – CONTI ECONOMICI PER IL CALCOLO DELLE INDENNITÀ DI CUI ALLE MISURE DELL'ASSE 2 (ESCLUSA LA MISURA 211)****Premessa**

Il presente allegato riporta i calcoli sulla base dei quali sono stati quantificati gli aiuti previsti per le singole misure dell'asse 2 ad esclusione della misura 211.

Il principio generale di calcolo è costituito da un confronto tra il processo produttivo agricolo ordinario ed il processo produttivo che adotta le pratiche agro-ambientali volontarie.

L'ordinarietà del processo produttivo è stata definita tenendo in considerazione i seguenti elementi:

1. gli ordinamenti colturali, le condizioni agronomiche ed i metodi di produzione storicamente adottati sul territorio regionale;
2. la legislazione comunitaria, nazionale e regionale di riferimento per la definizione della baseline oltre la quale si attestano gli impegni delle misure.

Per quanto attiene ai metodi di produzione agricola, per ogni singolo impegno sono stati presi in esame i dati relativi agli ordinamenti colturali, alle condizioni ed alle pratiche agronomiche storicamente adottate nelle varie aree della regione. Si è quindi tenuto conto delle diverse situazioni produttive presenti sul territorio regionale derivanti dalle seguenti variabili:

- caratteristiche pedologiche e idrografiche;
- presenza di svantaggi naturali e/o strutturali (aree svantaggiate);
- presenza di strutture consortili per la distribuzione dell'acqua da destinarsi all'irrigazione in agricoltura.

A seconda dei casi e delle necessità le tipologie di calcolo sono state diversificate in modo da ottenere il maggior numero di casistiche. Ad esempio nell'azione 2, conduzione sostenibile dei seminativi, i margini lordi sono stati calcolati in modo differenziato per le aziende zootecniche rispetto a quelle non zootecniche e tra quelle irrigue e quelle non irrigue. Ciò detto non si è ritenuto di dettagliare ulteriormente le tipologie di calcolo, per esempio tenendo conto delle caratteristiche dei terreni, dell'altitudine degli stessi, del microclima, della piovosità, ecc. in quanto la proliferare delle casistiche di indennizzo comporterebbe una oggettiva difficoltà nella gestione operativa delle azioni. Gli indennizzi calcolati rappresentano pertanto a grandi gruppi tutte le casistiche riscontrabili sul territorio; per ogni tipologia il calcolo del premio è stato comunque parametrato sul valore più basso riscontrato, al fine di evitare il rischio di sovracompenzazioni.

Per le singole produzioni di riferimento sono stati quindi elaborati i relativi conti colturali che sono stati ricavati principalmente da:

- a) indicazioni fornite da docenti, ricercatori, tecnici dell'Università degli Studi di Udine;
- b) dati forniti, per quanto attiene il settore biologico, dall'Associazione Produttori Biologici e Biodinamici del Friuli-Venezia Giulia (A.Pro.Bio);
- c) dati ISTAT;
- d) dati forniti dalla Rete contabile Regionale (RICA)
- e) dati dell'Osservatorio regionale del legno;
- f) dati dell'archivio dei Piani di gestione forestale.

La determinazione degli aiuti relativi ai singoli impegni è basata essenzialmente sul calcolo del differenziale dei margini lordi definiti per le singole colture prima e dopo l'adozione delle pratiche volontarie di cui alle misure in oggetto.

I margini lordi sono stati calcolati con la seguente formula:

$$\text{Margine Lordo} = \text{Produzione Lorda Vendibile} - \text{Costi di produzione variabili}$$

I margini lordi così calcolati evidenziano quindi i costi aggiuntivi e/o i mancati redditi derivanti dagli impegni assunti.

REGIONE AUTONOMA FRIULI VENEZIA GIULIA

---

**MISURA 213 - INDENNITÀ NATURA 2000**

**CONTI ECONOMICI PER IL CALCOLO DELL'INDENNITÀ**

Relativamente al divieto di sfalcio dei prati e dei prati-pascolo nel periodo compreso tra il 15 aprile ed il 15 luglio, si è considerato che nell'areale dove vige il vincolo, normalmente vengono effettuati 2 sfalci annui di norma verso metà maggio e metà agosto. Il divieto imposto danneggia il primo sfalcio che, essendo effettuato in considerevole posticipo, è quantitativamente inferiore a causa del parziale allettamento e dell'accentuata disidratazione del foraggio e qualitativamente scarso a causa dell'accentuata lignificazione delle fibre vegetali; il secondo sfalcio, invece, non subisce danni.

Il danno qualitativo viene stimato forfaitariamente nel 20% annuo. Ipotizzando una resa ordinaria di 5,2 t/ha/anno ed un prezzo unitario di 109,6 €/t, la PLV/ha/anno risulta di euro 569,92; il 20% assomma quindi a euro 113,98. L'indennità annua spettante, arrotondata, è pertanto pari a **110,00€/ha**.

Per il divieto di pascolo, si ritiene di giustificare l'aiuto in base alla minor produzione di carne derivante dalla riduzione numerica della mandria al pascolo conseguente alla limitazione del periodo pascolativo: quest'ultimo, essendo praticabile solo dal 15 luglio, risulta dimezzato rispetto a quanto ordinariamente praticato nella zona interessata.

Normalmente in regione il carico minimo e massimo praticato è compreso tra 0,2 e 2 UBA/ha; il limite massimo imposto dalla legge 17/2006, che è di 2 UBA/ha, non comporta di fatto alcuna restrizione.

Il carico ottenuto con la media aritmetica, quindi, è di 0,9 UBA/ha (2-0,2/2). Tuttavia, considerate le caratteristiche particolari dei terreni e del clima dell'area in cui vige il divieto, il carico usualmente praticato è di 0,4 UBA/ha; tale valore viene pertanto preso come riferimento al fine del calcolo dell'indennità.

E' stato preso in esame l'allevamento di manze da rimonta delle razze Bruna Italiana e Pezzata Rossa Friulana, maggiormente diffuse in regione. I prezzi indicativi di mercato degli animali in riferimento all'età sono i seguenti:

- a 1 anno 800 euro
- a 2 anni 1200 euro
- a 2,5 anni (ingravidata) 1400 euro.

Pertanto l'incremento del valore dell'animale risulta pari a 400 euro (comprensivo dell'aumento sia dell'età che del peso) in 365 giorni di allevamento; l'incremento medio di valore giornaliero è quindi di euro 1 per una manza, pari a 0,6 UBA. Tale incremento rapportato a 0,4 UBA è pari a 0,67 euro/giorno; riferito ai 137 giorni di divieto di pascolo porta ad un'indennità annua di euro 91,79 (0,4/0,6\*137), arrotondata a **90,00€/ha**.

---

## PROGRAMMA DI SVILUPPO RURALE 2007-2013

**DESCRIZIONE DEI REQUISITI MINIMI**

Requisiti minimi di baseline		Impegni specifici della misura	Impegno remunerato
Normativa	Descrizione impegno di base		
Decreto MiPAAF 21 dicembre 2006, n. 12541 modificato con Decreto Ministeriale n. 13286 del 18 ottobre 2007 e DGR dd. 23/02/2007, n. 374 Allegato 1, Atto A1 e Atto A5: direttive 79/409/CEE e 92/43/CEE	Rispetto dei vincoli imposti dalle norme di salvaguardia dei siti Natura 2000	LR 25/08/2006, n. 17, articolo 22: - divieto di sfalcio dei prati e dei prati-pascoli nel periodo compreso tra il 15 aprile e il 15 luglio, fatti salvi i terreni oggetto delle misure del Piano di sviluppo rurale per la programmazione 2000-2006; - divieto di pascolo con carico superiore a 2 UBA/ha/anno, fermo restando l'obbligo, per chi effettui il pascolo transumante con più di 300 capi, di effettuare una preventiva dichiarazione all'Ispettorato forestale competente, con le medesime modalità previste dall'articolo 29, comma 7, del regolamento forestale approvato con decreto del Presidente della Regione 12 febbraio 2003, n. 032/Pres. (Regolamento forestale per la salvaguardia e l'utilizzazione dei boschi e per la tutela dei terreni soggetti a vincolo idrogeologico), e comunque il divieto assoluto di pascolo tra l'1 marzo e il 15 luglio.	SI  SI
Legge regionale 29 aprile 2005, n. 9	Divieto di modifica delle destinazione colturale dei prati stabili naturali	Divieto di dissodamento o qualsiasi intervento atto ad alterare il suolo, il cotico vegetale e la composizione floristica dei prati naturali e seminaturali di cui alla legge regionale 29 aprile 2005, n. 9 (Norme regionali per la tutela dei prati stabili naturali).	NO

REGIONE AUTONOMA FRIULI VENEZIA GIULIA

## MISURA 214 - PAGAMENTI AGROAMBIENTALI

### SOTTOMISURA 1 - AGRICOLTURA A BASSO IMPATTO AMBIENTALE

#### AZIONE 1 – PRODUZIONE BIOLOGICA

##### SOTTOAZIONE 1: INTRODUZIONE O MANTENIMENTO DEI METODI DI AGRICOLTURA BIOLOGICA

Nell'elaborazione dei calcoli per il premio relativo all'agricoltura biologica si è tenuto conto di alcune particolarità e specificità della regione. In particolare:

- la regione Friuli Venezia Giulia ha la piovosità più elevata d'Italia e ciò comporta una elevata pressione delle malattie crittogamiche sulle colture agrarie, che di norma costringono gli agricoltori ad un elevato numero di trattamenti con ricorso frequente a prodotti sistemici o addirittura curativi e/o stoppanti per poter contenere le infezioni. Il ricorso al metodo biologico comporta un indubbio aumento del rischio di infezioni parassitarie (con conseguente diminuzione della resa produttiva ed eventuale deprezzamento delle produzioni ottenute) nonché un aumento significativo del numero di trattamenti con prodotti non di sintesi e ad azione preventiva (con conseguente aumento dei costi di produzione);
- i suoli del Friuli Venezia Giulia sono prevalentemente di natura alluvionale, composti da materiale ghiaioso coperto da un sottile strato di terreno (30-50 cm) estremamente permeabile e percolante. Su tale tipologia di suolo l'agricoltura è economicamente conveniente solo in presenza dell'irrigazione e con un importante apporto di concimazioni chimiche. Il ricorso al metodo biologico comporta inevitabilmente una drastica riduzione delle rese produttive.

#### Coltivazioni erbacee non orticole

Nell'ambito delle coltivazioni erbacee, le colture più rappresentative sulla base delle quali sono stati effettuati i calcoli per la determinazione dell'entità dei premi sono il mais, il frumento, la soia e l'erba medica.

Per ognuna di esse è stato calcolato il margine lordo in funzione dell'adozione o meno delle prescrizioni di cui al regolamento CEE n. 2092/1991.

Per quanto riguarda il calcolo dei margini lordi delle colture sopra elencate coltivate in modo tradizionale (convenzionale) si rimanda alle tabelle predisposte per l'azione 2 per le aree non irrigue. Si ritiene infatti che nelle aree irrigue l'incremento della resa produttiva non sia significativo, viste le metodologie colturali adottate dall'agricoltura biologica, e compensi di fatto solo i costi dell'intervento irriguo e del canone consortile.

Il calcolo sintetico dei margini lordi delle stesse colture coltivate secondo i metodi di coltivazione biologica è riportato nelle tabelle seguenti.

Tabella 1 - Sintesi dei conti colturali per la coltura mais.

MAIS BIOLOGICO		
Elementi di calcolo	Convenzionale	Biologico
	euro/ha	euro/ha
Costi dei fattori produttivi	518,10	311,26
Costi distrib./lavorazioni	600,81	945,60
Totale costi produzione	1.188,91	1.250,76
PLV	1.258,29	1.040,00
Margine lordo	<b>139,38</b>	<b>-210,76</b>

Tabella 2 - Sintesi dei conti colturali per la coltura frumento.

FRUMENTO BIOLOGICO		
Elementi di calcolo	Convenzionale	Biologico
	euro/ha	euro/ha
Costi dei fattori produttivi	412,50	322,10
Costi distrib./lavorazioni	409,30	695,9
Totale costi produzione	821,80	1018,00
PLV	749,50	774,00
Margine lordo	<b>-72,30</b>	<b>-244,00</b>



## PROGRAMMA DI SVILUPPO RURALE 2007-2013

Tabella 3 - Sintesi dei conti colturali per la coltura soia.

SOIA BIOLOGICA		
Elementi di calcolo	Convenzionale	Biologico
	euro/ha	euro/ha
Costi dei fattori produttivi	421,30	84,00
Costi distrib./lavorazioni	436,56	838,00
Totale costi produzione	857,86	922,00
PLV	689,44	720,00
Margine lordo	<b>-168,42</b>	<b>-202,00</b>

Tabella 4 - Sintesi dei conti colturali per l'erba medica.

MEDICAI		
Elementi di calcolo	Convenzionale	Biologico
	euro/ha	euro/ha
Costi dei fattori produttivi	137,69	468,73
Costi distrib./lavorazioni	1.243,00	985,80
Totale costi produzione	1.380,69	1.454,53
PLV	1.296,00	1.275,53
Margine lordo	<b>-84,69</b>	<b>-179,53</b>

Sulla base delle considerazioni sopra illustrate, è stata ipotizzata una rotazione quinquennale e su questa ipotesi sono stati quindi calcolati i differenziali dei margini lordi.

Tabella 5 - Determinazione del differenziale dei margini lordi per i seminativi senza zootecnia.

Anno	Convenzionale		Biologico		Differenziali Ante/Post (euro/ha)
	coltura	margini (euro/ha)	coltura	margini (euro/ha)	
1	Mais	139,38	Mais	-210,76	350,14
2	Soia	-168,42	Soia	-202,00	33,58
3	Mais	139,38	Mais	-210,76	350,14
4	Frumento	-72,30	Frumento	-244,00	171,70
5	Medica	-84,69	Medica	-179,53	94,84
<b>Differenziale totale quinquennale</b>					1.000,40
<b>Differenziale annuo</b>					<b>200,08</b>

Il premio per le coltivazioni erbacee non orticole biologiche viene determinato in 200,00 euro/ha/anno.

#### Coltivazioni orticole

I premi per le colture orticole sono stati determinati sulla base delle differenze dei costi e della produzione lorda vendibile derivante tra una situazione ante di coltivazione convenzionale ed una situazione post in cui trova applicazione il metodo biologico. I costi e la produzione indicati nella seguente tabella risultano da valori medi ricavati dai conti colturali delle principali colture presenti a livello regionale.

Tabella 6 - Determinazione del differenziale dei margini lordi delle colture orticole.

CULTURE ORTICOLE		
Elementi di calcolo	Convenzionale	Biologico
	euro/ha	euro/ha
Costi dei fattori produttivi	640,00	732,10
Costi distrib./lavorazioni	3.862,85	3.953,40
Totale costi produzione	4.502,85	4.685,50
PLV	5.250,00	5.012,00

## REGIONE AUTONOMA FRIULI VENEZIA GIULIA

Margine lordo	<b>7.47,15</b>	<b>326,50</b>
---------------	----------------	---------------

Il differenziale del margine lordo per le colture orticole biologico è determinato come segue:  $747,15 - 326,50 = 420,65$  euro.

**Il premio per le coltivazioni orticole biologico viene determinato in 420,00 euro/ha/anno.**

**Coltivazioni arboree**

I premi per le colture arboree sono stati determinati sulla base delle differenze dei costi e della produzione lorda vendibile tra una situazione ante di coltivazione convenzionale ed una situazione post in cui trova applicazione il metodo biologico.

Nelle seguenti tabelle sono sintetizzati i differenziali di margine lordo per la coltura della vite, dell'olivo e di altre piante da frutto.

Tabella 7 - Determinazione dell'importo dell'aiuto annuo per la vite.

<b>VITE</b>		
Elementi di calcolo	Convenzionale	Biologico
	euro/ha	euro/ha
Costi dei fattori produttivi	950,00	850,00
Costi distrib./lavorazioni	3.602,00	3.722,00
Totale costi produzione	4.552,00	4.572,00
PLV	4.810,00	4.177,50
Margine lordo	<b>258,00</b>	<b>-394,50</b>

Il differenziale del margine lordo per la coltura della vite biologico è determinato come segue:  $258,00 - (-394,50) = 652,50$  euro.

**Il premio per la coltura della vite biologico viene determinato in 650,00 euro/ha/anno.**

Tabella 8 - Determinazione dell'importo dell'aiuto annuo per la olivo.

<b>OLIVO</b>		
Elementi di calcolo	Convenzionale	Biologico
	euro/ha	euro/ha
Costi dei fattori produttivi	550,00	500,00
Costi distrib./lavorazioni	3.000,00	3.150,00
Totale costi produzione	3.550,00	3.650,00
PLV	3.800,00	3.500,00
Margine lordo	<b>250,00</b>	<b>-150,00</b>

Il differenziale del margine lordo per la coltura dell'olivo biologico è determinato come segue:

$250,00 - (-150,00) = 400,00$  euro.

**Il premio per la coltura dell'olivo biologico viene determinato in 400,00 euro/ha/anno.**

Tabella 9 - Determinazione dell'importo dell'aiuto annuo per le colture arboree.

<b>ALTRE COLTURE ARBOREE</b>		
Elementi di calcolo	Convenzionale	Biologico
	euro/ha	euro/ha
Costi dei fattori produttivi	1.480,00	1.230,00
Costi distrib./lavorazioni	10.660,00	10.632,00
Totale costi produzione	12.140,00	11.862,00
PLV	12.777,00	11.799,90
Margine lordo	<b>637,00</b>	<b>-62,10</b>

## PROGRAMMA DI SVILUPPO RURALE 2007-2013

Il differenziale del margine lordo per le altre colture arboree biologiche è determinato come segue:  
 $637,00 - (-62,10) = 699,10$  euro.

**Il premio per le altre colture arboree biologiche viene determinato in 700,00 euro/ha/anno.**

Per la determinazione del premio relativo alle colture arboree diverse da vite ed olivo, rappresentate dalla categoria "altre arboree", i calcoli sono stati effettuati sul melo poiché tale coltura risulta la più diffusa in regione.

**Premio aggiuntivo per l'installazione di nidi artificiali**

Il premio aggiuntivo ad ettaro previsto per i nidi artificiali è comprensivo del costo dell'acquisto, dell'acquisizione della corretta informazione sul loro uso, dell'installazione in campo e del mantenimento in efficienza degli stessi per tutto il periodo d'impegno. Le operazioni di mantenimento comprendono anche l'eventuale sostituzione di nidi deteriorati e non riparabili. L'analisi dei costi complessivi nel quinquennio è riportata nella seguente tabella:

Tabella 10 - Determinazione dell'importo del premio annuo per i nidi artificiali.

NIDI ARTIFICIALI	EURO
1. Acquisto n. 8 nidi x € 15 l'uno	120
2. Informazione sul corretto posizionamento ed uso n. 2 ore x € 12/ora	24
3. Posizionamento dei nidi nell'appezzamento al 1° anno n. 5 ore x € 12/ora	60
4. Manutenzione dal 2° al 5° anno: ore 0,30 x nido x 8 nidi x 4 anni x € 12/ora	192
<b>TOTALE</b>	<b>396</b>

Il premio annuo per i nidi artificiali è pertanto di **€ 80/Ha/anno**.

**DESCRIZIONE DEI REQUISITI MINIMI**

Requisiti minimi di baseline			Impegni specifici della sottoazione	Impegno remunerato
Normativa	Descrizione impegno di base	Usi comuni e/o prassi consolidate		
Decreto MiPAAF 21 dicembre 2006, n. 12541 modificato con Decreto Ministeriale n. 13286 del 18 ottobre 2007 e DGR dd. 23/02/2007, n. 374; Allegato 1, Atto B9 Direttiva 91/414/CEE	Uso dei soli prodotti fitosanitari autorizzati	Nessun impegno aggiuntivo	Uso dei soli prodotti fitosanitari previsti in allegato II B del Reg. (CE) 2092/91	SI
Allegato 1, Atto A4 Direttiva 91/676/CEE e Decreto MiPAF 7 aprile 2006	Obbligo della Comunicazione di inizio spandimento dei effluenti zootecnici e del Piano di utilizzazione agronomica; rispetto del massimale di 170 kg/Ha/anno di azoto in ZVN e di 340 kg/Ha/anno di azoto	Nessun ulteriore vincolo specifico	Uso dei soli fertilizzanti previsti in Allegato II A del Reg. (CE) 2092/91	SI

## REGIONE AUTONOMA FRIULI VENEZIA GIULIA

	in zone ordinarie provenienti da effluenti zootecnici			
Allegato 1, Atto B9	Obbligo del quaderno di campagna		Rispetto adempimenti obbligatori previsti dal Reg. (CE) 2092/91 e dal D.Lgs. 220/95	SI
Allegato 1, Atti A6, A7, A8, A8 bis, B9, B10, B11, B12, B13, B14, B15	Sanità pubblica, salute, identificazione e registrazione degli animali; Atti C16, C17, C18: igiene e benessere degli animali		Rispetto degli obblighi previsti dal Reg. (CE) 1804/99	SI
Altro pertinente requisito obbligatorio	Verifica funzionale dell'attrezzatura per l'irrorazione con rilascio almeno quinquennale di un attestato emesso da tecnico specializzato		Nessun obbligo aggiuntivo	NO

**SOTTOAZIONE 2: ZOOTECNIA BIOLOGICA**

La determinazione del premio della presente misura è stata effettuata sulla base dei maggiori costi e la minor produzione che si ottengono nelle aziende zootecniche che aderiscono ai metodi di produzione di cui al reg. CE 1804/2005.

L'adesione al metodo biologico comporta mediamente un aumento delle seguenti categorie di costi:

- produzione foraggi e lettimi biologici: +30%;
- acquisto alimenti certificati: + 25%;
- profilassi e cure veterinarie: - 30%.

Nel contempo, tale metodo comporta mediamente una riduzione del 15% della produzione di latte e del 20% della produzione di carne.

Si riportano le tabelle relative ai differenziali di margine lordo per le attività zootecniche maggiormente rappresentative in Regione.

Tabella 1. - Calcolo premio bovini da latte.

<b>BOVINI DA LATTE</b>		
<b>Elementi di calcolo</b>	<b>Convenzionale euro/ha</b>	<b>Biologico euro/ha</b>
Totale costi produzione	948,00	1163
PLV	1.743,00	1.650,00
Margine lordo	795,00	487,00
Differenziale ML	<b>308,00</b>	

Tabella 2 - Calcolo premio bovini da carne.

<b>BOVINI DA CARNE</b>		
<b>Elementi di calcolo</b>	<b>Convenzionale euro/ha</b>	<b>Biologico euro/ha</b>
Totale costi produzione	514,00	690,00
PLV	753,00	705,00
Margine lordo	239,00	15,00
Differenziale ML	<b>224,00</b>	

## PROGRAMMA DI SVILUPPO RURALE 2007-2013

Tabella 3 - Calcolo premio suini.

SUINI		
Elementi di calcolo	Convenzionale	Biologico
	euro/ha	euro/ha
Totale costi produzione	482,00	729,00
PLV	721,00	793,00
Margine lordo	239,00	64,00
Differenziale ML	<b>175,00</b>	

Tabella 4 - Calcolo premio caprini.

CAPRINI		
Elementi di calcolo	Convenzionale	Biologico
	euro/ha	euro/ha
Totale costi produzione	575,00	698,00
PLV	1.225,00	1.124,00
Margine lordo	666,00	425,00
Differenziale ML	<b>241,00</b>	

Il premio è stato quindi calcolato sulla base del valore medio dei differenziali sopra riportati. Tale importo è pari a **237,00 €/UBA**, arrotondato a **240,00 €/UBA**.

Il premio concedibile per la sottoazione "zootecnia biologica" è costituito da un valore calcolato in funzione della coltura attuata più un valore derivante dal carico di UBA/ha.

Il primo è rappresentato da:

- il premio previsto per il mantenimento dei metodi di agricoltura biologica per le superfici a seminativo ed a foraggiere da prato avvicendate;
- il premio previsto all'azione 3 per il mantenimento dei prati;
- il premio previsto all'azione 4 per il mantenimento dei pascoli.

Il secondo è pari a 240 €/UBA/anno e viene rapportato alla superficie coltivata proporzionalmente al carico di UBA/ha. Ad esempio:

- con un carico di UBA/ha pari a 0,2 (min.) il premio/ha è di € 48;
- con un carico di UBA/ha pari a 2 (max.) il premio/ha è di € 480;
- con un carico di UBA/ha pari a 1 il premio/ha è di € 240.

**DESCRIZIONE DEI REQUISITI MINIMI**

Requisiti minimi di baseline			Impegni specifici della sottoazione	Impegno remunerato
Normativa	Descrizione impegno di base	Usi comuni e/o prassi consolidate		
Decreto MiPAAF 21 dicembre 2006, n. 12541 modificato con Decreto Ministeriale n. 13286 del 18 ottobre 2007 e DGR dd. 23/02/2007, n. 374: Allegato 1, Atti A6, A7, A8e A8bis	Rispetto norme sulla identificazione e registrazione degli animali		Nessun impegno aggiuntivo	NO
Allegato 2, obiettivo 4, norma 4.1	Il carico di bestiame nel pascolo permanente deve	Carico mai superiore a 2 UBA/ha/anno	Rispetto degli obblighi previsti dal Reg. (CE) 1804/99 (carico max 2	NO

## REGIONE AUTONOMA FRIULI VENEZIA GIULIA

	essere compreso tra 0,2 e 4 UBA/ha/anno		UBA/ha/anno)	
Allegato 1, Atto B10	Divieto di somministrazione di sostanze stimolanti la crescita		Rispetto degli obblighi previsti dal Reg. (CE) 1804/99 (nessun prodotto ammesso)	NO
Allegato 1, Atto B11	Rispetto norme sulla sicurezza alimentare		Rispetto degli obblighi previsti dal Reg. (CE) 1804/99	SI
Allegato 1, Atti B12, B13, B14, B15	Rispetto norme sulla lotta alle epizoozie		Rispetto degli obblighi previsti dal Reg. (CE) 1804/99	SI
Allegato 1, Atti C16, C17 e C18	Rispetto norme sull'igiene e sul benessere degli animali		Rispetto degli obblighi previsti dal Reg. (CE) 1804/99	SI

**AZIONE 2 – CONDUZIONE SOSTENIBILE DEI SEMINATIVI E DEI FRUTTIFERI****COLTIVAZIONI ERBACEE****DESCRIZIONE DELLA METODOLOGIA DI CALCOLO**

I premi dell'azione in esame derivano dall'adozione di una serie di impegni relativi:

1. all'avvicendamento colturale,
2. alla realizzazione di una cover,
3. alla realizzazione e/o mantenimento di capezzagne inerbite,
4. alla realizzazione di fasce tampone inerbite.

Per quanto attiene all'avvicendamento colturale si confronta la situazione ante, rappresentata da una rotazione media praticata in Regione (che tiene conto dei vincoli previsti dalla condizionalità nonché delle prassi consolidate), con una situazione post rappresentata da una rotazione media che tiene conto degli impegni e dei vincoli previsti dall'azione.

Per quanto attiene alla realizzazione della cover, il premio tiene conto dei costi aggiuntivi per la realizzazione di tale coltura.

Per quanto riguarda la realizzazione e/o mantenimento di capezzagne inerbite e la realizzazione di fasce tampone inerbite al lato della scolina, il premio tiene conto dei costi aggiuntivi per la realizzazione/mantenimento di tali superfici, nonché dei mancati redditi connessi alla mancata produzione ed alla eventuale non corresponsione del premio PAC sulle stesse superfici.

**1. Avvicendamento colturale**

Per l'individuazione della situazione ante, nell'ambito delle coltivazioni erbacee, si sono scelte le colture maggiormente rappresentative e più diffuse nell'agricoltura regionale sulle quali si sono effettuati i calcoli per la determinazione dell'entità dei premi: il mais, il silomais, il frumento tenero, la soia, il girasole, l'erba medica e il colza.

Per ognuna di esse vengono di seguito calcolati i margini lordi in funzione della presenza o meno dell'irrigazione.

I prospetti sintetici dei conti colturali per le colture erbacee sopra elencate, sono riportati nelle successive tabelle:

Tabella 1 - Mais.

<b>MAIS</b>		
<b>Elementi di calcolo</b>	<b>irriguo</b>	<b>non irriguo</b>
	<b>euro/ha</b>	<b>euro/ha</b>
Costi dei fattori produttivi	634,40	518,10
Costi distrib./lavorazioni	842,42	600,81
Totale costi produzione	1476,82	1188,91
PLV	1696,79	1258,29
Margine lordo	<b>219,96</b>	<b>139,38</b>

Tabella 2 - Silomais.

<b>SILOMAIS</b>		
<b>Elementi di calcolo</b>	<b>irriguo</b>	<b>non irriguo</b>
	<b>euro/ha</b>	<b>euro/ha</b>
Costi dei fattori produttivi	675,40	569,40
Costi distrib./lavorazioni	804,00	637,00
Totale costi produzione	1479,40	1206,40
PLV	1802,35	1419,55
Margine lordo	<b>322,95</b>	<b>213,15</b>

## REGIONE AUTONOMA FRIULI VENEZIA GIULIA

Tabella 3 - Soia.

SOIA		
Elementi di calcolo	irrigua	non irrigua
	euro/ha	euro/ha
Costi dei fattori produttivi	433,20	421,30
Costi distrib./lavorazioni	595,41	436,56
Totale costi produzione	1028,61	857,86
PLV	942,48	689,44
Margine lordo	<b>-86,13</b>	<b>-168,42</b>

Tabella 4 - Frumento.

FRUMENTO TENERO		
Elementi di calcolo	irriguo	non irriguo
	euro/ha	euro/ha
Costi dei fattori produttivi	421,50	412,50
Costi distrib./lavorazioni	564,84	409,30
Totale costi produzione	977,34	821,80
PLV	914,39	749,50
Margine lordo	<b>-62,95</b>	<b>-72,30</b>

Tabella 5 - Girasole

GIRASOLE		
Elementi di calcolo	irriguo	non irriguo
	euro/ha	euro/ha
Costi dei fattori produttivi	296,60	316,05
Costi distrib./lavorazioni	585,87	426,54
Totale costi produzione	882,47	742,59
PLV	1023,50	759,00
Margine lordo	<b>141,03</b>	<b>16,41</b>

Tabella 6 - Medica.

MEDICA		
Elementi di calcolo	irriguo	non irriguo
	euro/ha	euro/ha
Costi dei fattori produttivi	133,51	137,69
Costi distrib./lavorazioni	1391,00	1243,00
Totale costi produzione	1524,51	1380,69
PLV	1526,40	1296,00
Margine lordo	<b>1,89</b>	<b>- 84,69</b>

Tabella 7 - Colza.

COLZA		
Elementi di calcolo	irriguo	non irriguo
	euro/ha	euro/ha
Costi dei fattori produttivi	231,00	231,00
Costi distrib./lavorazioni	476,58	328,58
Totale costi produzione	707,58	559,58
PLV	660,00	660,00
Margine lordo	<b>-47,58</b>	<b>100,42</b>

Determinati i margini lordi per coltura, si procede di seguito alla determinazione del calcolo del differenziale relativo alla rotazione in una situazione ante rispetto a quella ipotizzabile a seguito degli impegni previsti dall'azione



## PROGRAMMA DI SVILUPPO RURALE 2007-2013

in esame (situazione post). La determinazione della situazione ante avviene in base ai vincoli previsti dalla condizionalità nonché dalle prassi consolidate. Si prendono in esame 4 tipologie rotazionali, in funzione della presenza o meno dell'irrigazione e della presenza o meno della zootecnia in azienda. La presenza della zootecnia e dell'irrigazione influenzano infatti, talvolta anche in maniera significativa, gli avvicendamenti colturali.

**Seminativi irrigui senza zootecnia**

Per le aziende senza zootecnia con terreni in aree irrigue, la determinazione della differenza dei margini lordi si basa su una rotazione normalmente praticata in Regione che, su base quinquennale, prevede la presenza del mais per 4 anni e della soia per un anno. Nella situazione post, trattandosi di terreni irrigui, si è presa come riferimento una rotazione che preveda la prevalenza di colture estive che valorizzano al massimo le potenzialità irrigue: una situazione del genere può essere rappresentata da una rotazione dove il mais e la soia sono presenti entrambi per due anni ed il frumento per uno.

Nella seguente tabella si riportano le rotazioni sopra descritte.

Tabella 8 - Seminativi irrigui senza zootecnia.

Anno	Situazione ante		Situazione post		Differenziali Post/Ante (euro/ha)
	coltura	margini (euro/ha)	coltura	margini (euro/ha)	
1	Mais	219,96	Mais	219,96	0
2	Mais	219,96	Soia	-86,13	-306,09
3	Mais	219,96	Frumento tenero	-62,95	-282,91
4	Soia	-86,13	Mais	219,96	306,09
5	Mais	219,96	Soia	-86,13	-306,09
<b>Differenziale totale quinquennale</b>					-589,00
<b>Differenziale annuo euro/ha</b>					-117,80

**Seminativi non irrigui senza zootecnia**

Per le aziende senza zootecnia con terreni in aree non irrigue, la determinazione della differenza dei margini lordi si basa su una rotazione normalmente praticata in Regione che, su base quinquennale, prevede la presenza del mais per 4 anni e della soia per un anno. Nella situazione post, trattandosi di terreni non irrigui, si è preso come riferimento una rotazione che preveda un incremento delle colture autunno-vernine che non necessitano di apporti irrigui: una situazione del genere può essere rappresentata da una rotazione dove il mais e il frumento sono presenti entrambi per due anni e la soia per uno.

Nella seguente tabella si riportano le rotazioni sopra descritte.

Tabella 9 – Seminativi non irrigui senza zootecnia.

Anno	Situazione ante		Situazione post		Differenziali Post/Ante (euro/ha)
	coltura	margini (euro/ha)	coltura	margini (euro/ha)	
1	Mais	139,38	Mais	139,38	0
2	Mais	139,38	Frumento tenero	-72,30	-211,68
3	Soia	-168,42	Soia	-168,42	0
4	Mais	139,38	Mais	139,38	0
5	Mais	139,38	Frumento tenero	-72,30	-211,68
<b>Differenziale totale quinquennale</b>					-423,36
<b>Differenziale annuo euro/ha</b>					-84,67

## REGIONE AUTONOMA FRIULI VENEZIA GIULIA

**Seminativi irrigui con zootecnia**

Per le aziende con zootecnia in aree irrigue, la determinazione della differenza dei margini lordi si basa su una rotazione normalmente praticata in Regione che, su base quinquennale, prevede la presenza del mais per 4 anni e della soia per un anno. Nella situazione post si ipotizza che l'azienda, abbisognando di molto mais per l'alimentazione animale, "sfrutti" al massimo le potenzialità offerte dai vincoli dell'azione e pertanto coltivi il mais per tre anni.

Nella rotazione post si prevede il mantenimento per un anno della coltura frumento tenero per soddisfare le esigenze zootecniche ed anche perché previsto dall'impegno specifico dell'azione; la rotazione si completa con un anno di soia in quanto coltura miglioratrice ed idonea alle potenzialità irrigue aziendali.

I relativi differenziali dei margini lordi sono sintetizzati nella tabella seguente:

Tabella 10 - Seminativi irrigui con zootecnia.

Anno	Situazione ante		Situazione post		Differenziali Ante/Post (euro/ha)
	coltura	margini (euro/ha)	coltura	margini (euro/ha)	
1	Silomais	322,95	Silomais	322,95	0
2	Silomais	322,95	Frumento tenero	-62,95	-385,9
3	Frumento tenero	-62,95	Silomais	322,95	385,9
4	Silomais	322,95	Soia	-86,13	-409,08
5	Silomais	322,95	Silomais	322,95	0
<b>Differenziale totale quinquennale</b>					-409,08
<b>Differenziale annuo euro/ha</b>					-81,82

**Seminativi non irrigui con zootecnia**

Per le aziende con zootecnia in aree non irrigue, la determinazione della differenza dei margini lordi si basa su una rotazione normalmente praticata in Regione che, su base quinquennale, prevede la presenza del mais per 4 anni e del frumento per un anno. Nella situazione post si ipotizza che l'azienda, abbisognando di molto mais per l'alimentazione animale, "sfrutti" al massimo le potenzialità offerte dai vincoli dell'azione e pertanto coltivi il mais per tre anni.

Nella rotazione post si prevede il mantenimento del frumento per soddisfare le esigenze zootecniche ed anche perché previsto dall'impegno specifico dell'azione; la presenza di un anno di medicaio, rappresenta la consistenza media aziendale di tale coltura prevista in situazione finale in quanto essa occuperà prevedibilmente il 20% della SAU.

I relativi differenziali dei margini lordi sono sintetizzati nella tabella seguente:

Tabella 11 - Seminativi non irrigui con zootecnia.

Anno	Situazione ante		Situazione post		Differenziali Ante/Post (euro/ha)
	coltura	margini (euro/ha)	coltura	margini (euro/ha)	
1	Silomais	213,15	Silomais	213,15	0
2	Silomais	213,15	Frumento tenero	-72,30	-285,45
3	Frumento tenero	-72,30	Silomais	213,15	285,45
4	Silomais	213,15	Medica	-84,69	297,84
5	Silomais	213,15	Silomais	213,15	0
<b>Differenziale totale quinquennale</b>					297,84
<b>Differenziale annuo euro/ha</b>					59,57

**2. Realizzazione della cover crop**

I costi aggiuntivi derivanti dall'impegno di effettuare nell'arco del quinquennio almeno una coltura intercalare sono sintetizzati nella seguente tabella:

## PROGRAMMA DI SVILUPPO RURALE 2007-2013

Tabella 12 - Coltura intercalare.

COLTURA INTERCALARE	
Tipologia di costi	euro/ha
Estirpatura-fresatura	85,00
Lavori di semina	34,00
Costo semente	56,00
<b>Totale costi</b>	<b>175,00</b>

Il costo della realizzazione della cover ripartito sui 5 anni dell'impegno risulta pertanto di **euro 35**.

### 3. Realizzazione di fasce tampone inerbite

Nella tabella seguente sono indicati i costi per la realizzazione delle fasce tampone che si ritiene mediamente abbiano un'area pari 1200 metri quadri: considerando la tipologia di appezzamento descritta per la creazione delle capezzagne, le fasce tampone vengono realizzate in numero di 2, a fianco delle scoline, sui lati più lunghi dell'appezzamento (300 m) per la larghezza prevista di metri lineari 2.

Inoltre, data la ristrettezza degli spazi operativi che non consente di eseguire agevolmente le operazioni di fienagione, non viene considerato il reddito derivante dall'affienamento.

Tabella 15 - Creazione di fasce tampone.

FASCE TAMPONE	
Tipologia di costi	euro/ha
Estirpatura + fresatura*	17,00
Lavori di semina + costo semente*	18,00
n. 3 sfalci / trinciatura	108,00
<b>Totale costi/ha</b>	<b>143,00</b>
<b>Importo annuo del premio (143 euro * 0,12)</b>	<b>17,16</b>

\* I costi totali di tali operazioni sono ripartiti nei cinque anni di impegno

Ai costi di realizzazione e gestione della fascia tampone vanno sommati gli importi derivanti dal mancato reddito per i diversi scenari agronomici che sono riportati nella seguente tabella. Il mancato reddito deriva dalla media quinquennale del margine lordo calcolato nella situazione ante per le varie tipologie di premio (vedi tabelle 8, 9, 10 e 11) rapportata alla superficie occupata dalla fascia tampone (Ha 0,12).

Tabella 16 - Determinazione dei costi per la creazione di fasce tampone.

Premio aggiuntivo per fascia tampone			
	costi	mancato reddito	totale
Seminativi irrigui senza zootecnia	17,16	14,14	<b>31,30</b>
Seminativi non irrigui senza zootecnia	17,16	10,16	<b>27,32</b>
Seminativi irrigui con zootecnia	17,16	9,82	<b>26,98</b>
Seminativi non irrigui con zootecnia	17,16	7,15	<b>24,31</b>

### Tabella riassuntiva

Nella tabella sottostante si evidenziano gli importi delle indennità liquidabili per le varie tipologie riferite al premio base, comprensivo degli arrotondamenti.

REGIONE AUTONOMA FRIULI VENEZIA GIULIA

Tabella 17 – Determinazione del premio base

	Premio base senza fascia inerbita				Premio base con fascia inerbita		
	Avvicendamento	Cover	Totale parziale (A)	Totale arrotondato	Fasce inerbite (B)	Totale complessivo (A+B)	Totale arrotondato
Irriguo senza zootecnia	117,80	35,00	152,80	150	31,30	184,10	185
Irriguo con zootecnia	81,82	35,00	116,20	115	26,98	143,18	145
Non irriguo senza zootecnia	84,67	35,00	119,67	120	27,32	146,99	145
Non irriguo con zootecnia	59,57	35,00	94,57	95	24,31	118,88	120

**Premio aggiuntivo "Coltivazione senza mais"**

Per quanto riguarda il calcolo del premio aggiuntivo per i beneficiari che si impegnano a non coltivare mais nel quinquennio di impegno, sono state confrontate le rotazioni già indicate nella situazione post alle tabelle n. 8, 9, 10 e 11, in cui il mais è presente, con una nuova rotazione in cui il mais non è mai presente.

Il differenziale ottenuto rappresenta pertanto il premio aggiuntivo erogabile.

Tabella 18 - Determinazione del differenziale dei margini lordi per i seminativi irrigui senza zootecnia.

Anno	Rotazione con mais		Situazione post		Differenziali Post/Ante (euro/ha)
	coltura	margini (euro/ha)	coltura	margini (euro/ha)	
1	Mais	219,96	Soia	-86,13	-306,09
2	Soia	-86,13	Frumento tenero	-62,95	23,18
3	Frumento tenero	-62,95	Soia	-86,13	-23,18
4	Mais	219,96	Girasole	141,03	-78,93
5	Soia	-86,13	Soia	-86,13	0
<b>Differenziale totale quinquennale</b>					<b>-385,02</b>
<b>Differenziale annuo</b>					<b>77,00</b>

Tabella 19 - Determinazione del differenziale dei margini lordi per i seminativi non irrigui senza zootecnia.

Anno	Rotazione con mais		Situazione post		Differenziali Post/Ante (euro/ha)
	coltura	margini (euro/ha)	coltura	margini (euro/ha)	
1	Mais	139,38	Soia	-168,42	-307,80
2	Frumento tenero	-72,30	Medica	-84,69	-12,39
3	Soia	-168,42	Medica	-84,69	83,73
4	Mais	139,38	Soia	-168,42	-307,80
5	Frumento tenero	-72,30	Frumento tenero	-72,30	0
<b>Differenziale totale quinquennale</b>					<b>-544,26</b>
<b>Differenziale annuo</b>					<b>108,85</b>

## PROGRAMMA DI SVILUPPO RURALE 2007-2013

Tabella 20 - Determinazione del differenziale dei margini lordi per i seminativi irrigui con zootecnia.

Anno	Rotazione con mais		Situazione post		Differenziali Post/Ante (euro/ha)
	coltura	marginie (euro/ha)	coltura	marginie (euro/ha)	
1	Silomais	322,95	Girasole	141,03	-181,92
2	Frumento tenero	-62,95	Soia	-86,13	-23,18
3	Silomais	322,95	Frumento tenero	-62,95	-385,90
4	Soia	-86,13	Girasole	141,03	227,16
5	Silomais	322,95	Frumento tenero	-62,95	-385,90
<b>Differenziale totale quinquennale</b>					749,74
<b>Differenziale annuo</b>					<b>149,95</b>

Tabella 21 - Determinazione del differenziale dei margini lordi per i seminativi non irrigui con zootecnia.

Anno	Rotazione con mais		Situazione post		Differenziali Post/Ante (euro/ha)
	coltura	marginie (euro/ha)	coltura	marginie (euro/ha)	
1	Silomais	213,15	Soia	-168,42	-381,57
2	Frumento tenero	-72,30	Girasole	16,41	88,71
3	Silomais	213,15	Colza	100,42	-112,73
4	Medica	-84,69	Soia	-168,42	-83,73
5	Silomais	213,15	Girasole	16,41	-196,74
<b>Differenziale totale quinquennale</b>					686,06
<b>Differenziale annuo</b>					<b>137,21</b>

**Premio aggiuntivo "Conversione di seminativo in prato"**

I costi di impianto e successiva gestione di un prato stabile polifita a prevalenza di graminacee è evidenziato nella tabella sottostante, differenziando i dati tra aree irrigue e non irrigue:

Tabella 22 - Prato stabile

PRATO STABILE		
Elementi di calcolo	irriguo	non irriguo
	euro/ha	euro/ha
Costi dei fattori produttivi	22,50	22,50
Costi distrib./lavorazioni	936,00	753,00
Totale costi produzione	958,50	775,50
PLV	846,11	569,92
Marginie lordo	<b>-112,39</b>	<b>-205,58</b>

Il premio aggiuntivo relativo alla conversione di seminativo in prato è stato calcolato confrontando le quattro rotazioni previste nella situazione ante delle tabelle 8, 9, 10 e 11 con un'ipotesi post di prato stabile. Nel computo del differenziale non si è ovviamente tenuto conto dei costi di creazione e/o mantenimento delle capezzagne e delle fasce tampone.

I risultati si riportano nelle tabelle sottostanti.

## REGIONE AUTONOMA FRIULI VENEZIA GIULIA

Tabella 23 - Determinazione del margine lordo della conversione a prato per i seminativi irrigui senza zootecnia.

Anno	Situazione ante		Situazione post		Differenziali Post/Ante (euro/ha)
	coltura	margine (euro/ha)	coltura	margine (euro/ha)	
1	Mais	219,96	Prato	- 112,39	-332,35
2	Mais	219,96	Prato	- 112,39	-332,35
3	Mais	219,96	Prato	- 112,39	-332,35
4	Soia	-86,13	Prato	- 112,39	-26,26
5	Mais	219,96	Prato	- 112,39	-332,35
<b>Differenziale totale quinquennale</b>					-1355,66
<b>Differenziale annuo</b>					<b>271,13</b>

Tabella 24 - Determinazione del margine lordo della conversione a prato per i seminativi non irrigui senza zootecnia.

Anno	Situazione ante		Situazione post		Differenziali Post/Ante (euro/ha)
	coltura	margine (euro/ha)	coltura	margine (euro/ha)	
1	Mais	139,38	Prato	-205,58	-344,96
2	Mais	139,38	Prato	-205,58	-344,96
3	Soia	-168,42	Prato	-205,58	-37,16
4	Mais	139,38	Prato	-205,58	-344,96
5	Mais	139,38	Prato	-205,58	-344,96
<b>Differenziale totale quinquennale</b>					-1417,00
<b>Differenziale annuo</b>					<b>283,4</b>

Tabella 25 - Determinazione del margine lordo della conversione a prato per i seminativi irrigui con zootecnia.

Anno	Situazione ante		Situazione post		Differenziali Post/Ante (euro/ha)
	coltura	margine (euro/ha)	coltura	margine (euro/ha)	
1	Silomais	322,95	Prato	-112,39	-435,34
2	Silomais	322,95	Prato	-112,39	-435,34
3	Frumento tenero	-62,95	Prato	-112,39	-49,44
4	Silomais	322,95	Prato	-112,39	-435,34
5	Silomais	322,95	Prato	-112,39	-435,34
<b>Differenziale totale quinquennale</b>					1790,8
<b>Differenziale annuo</b>					<b>358,16</b>

Tabella 26 - Determinazione del margine lordo della conversione a prato per i seminativi non irrigui con zootecnia.

Anno	Situazione ante		Situazione post		Differenziali Post/Ante (euro/ha)
	coltura	margine (euro/ha)	coltura	margine (euro/ha)	
1	Silomais	213,15	Prato	- 205,58	-418,73
2	Silomais	213,15	Prato	- 205,58	-418,73
3	Frumento tenero	-72,30	Prato	- 205,58	-133,28
4	Silomais	213,15	Prato	- 205,58	-418,73
5	Silomais	213,15	Prato	- 205,58	-418,73
<b>Differenziale totale quinquennale</b>					1808,20
<b>Differenziale annuo</b>					<b>361,60</b>

Il valore del premio aggiuntivo "Conversione di seminativo in prato" è stato pertanto calcolato sottraendo dal differenziale calcolato alle tabelle 23, 24, 25 e 26 i valori evidenziati alla colonna "Avvicendamento" della

## PROGRAMMA DI SVILUPPO RURALE 2007-2013

tabella 18.

Tabella 27 - Determinazione dei premi per la conversione seminativo a prato.

<b>Premio aggiuntivo per conversione a prato</b>			
	<b>Premio avvicendamento</b>	<b>Differenziali margini lordi</b>	<b>Totale</b>
Seminativi irrigui con zootecnia	117,80	358,16	240,36
Seminativi irrigui senza zootecnia	81,82	271,13	189,31
Seminativi non irrigui con zootecnia	84,67	361,60	276,93
Seminativi non irrigui senza zootecnia	59,57	283,40	223,83

**Tabella riassuntiva**

Nella tabella sottostante si evidenziano gli importi delle indennità liquidabili per le varie tipologie riferite ai premi aggiuntivi previsti, comprensivo degli arrotondamenti. Il valore del premio aggiuntivo "Conversione di seminativo in prato" è stato calcolato sottraendo dal differenziale calcolato alle tabelle 23, 24, 25 e 26 i valori evidenziati alla colonna "Avvicendamento" della tabella 17.

Tabella 28 - Premi aggiuntivi

<b>COLTURA</b>			<b>Premio aggiuntivo euro/ha</b>			
			<b>Coltivazione senza mais</b>		<b>Conversione di seminativo in prato</b>	
			<b>Importo intero</b>	<b>Importo arrotondato</b>	<b>Importo intero</b>	<b>Importo arrotondato</b>
Seminativi	Irriguo	Senza zootecnia	77	80	189,31	190
		Zootecnia	149,95	150	240,36	240
	Non irriguo	Senza zootecnia	108,85	110	223,83	225
		Zootecnia	137,21	140	276,93	275

**Coltivazioni arboree**

L'azione consiste nella riduzione significativa del numero dei trattamenti effettuati contro la Carpocapsa nel caso delle Pomacee e della Cydia molesta e Anarsia lineatella per le Drupacee. Nel caso delle Pomacee si passa da un numero di 3-4 trattamenti insetticidi nella situazione pre-impegno ad un solo trattamento ad impegno assunto. Nel caso delle Drupacee e dell'olivo si passa da un numero di 4-5 trattamenti insetticidi nella situazione pre-impegno a 2 trattamenti ad impegno assunto.

Nella tabella 1 si è considerato in via prudenziale il risparmio di 2 soli trattamenti. Si rileva inoltre che, alla fine del periodo di impegno, in virtù del minor utilizzo di insetticidi, si verifica uno sviluppo significativo della popolazione di predatori tale da garantire un equilibrio naturale all'interno del frutteto.

L'importo dell'aiuto è stato calcolato tenendo in considerazione i maggiori costi derivanti dall'assunzione degli impegni previsti, i minori redditi derivanti da potenziali perdite quali-quantitative di prodotto causati dall'osservanza dei divieti imposti nonché le economie determinate dalla riduzione del numero di trattamenti insetticidi conseguenti. Nelle tabelle seguenti sono illustrati tali costi.

Tabella 1 - Determinazione dei costi aggiuntivi per fruttiferi.

<b>POMACEE E DRUPACEE</b>	
<b>Tipologia di costi</b>	<b>euro/ha</b>
Acquisto dispenser	350,00
Acquisto trappole spia	15,00
Posa dispenser	35,00
Lettura periodica trappole	25,00
Perdite prodotto	60,00
<b>Totale costi aggiuntivi</b>	<b>485,00</b>

## REGIONE AUTONOMA FRIULI VENEZIA GIULIA

<b>Economie</b>	<b>185,00</b>
<b>Totale aiuto</b>	<b>300,00</b>

Le economie evidenziate si riferiscono ai minori costi determinati ipotizzando la non effettuazione di un intervento insetticida con prodotti fitosanitari denominati "IGR" (Insect Growth Regulator) e di un ulteriore intervento insetticida con esteri fosforici.

Tabella 2 - Determinazione dei costi aggiuntivi per olivo.

<b>OLIVO</b>	
<b>Tipologia di costi</b>	<b>euro/ha</b>
Acquisto dispenser	300,00
Acquisto trappole spia	0
Posa dispenser	35,00
Lettura periodica trappole	25,00
Perdite prodotto	0
<b>Totale costi aggiuntivi</b>	<b>360,00</b>
<b>Economie</b>	<b>180,00</b>
<b>Totale aiuto</b>	<b>180,00</b>

Le economie evidenziate si riferiscono ai minori costi determinati ipotizzando la non effettuazione di due interventi con "Dimetoato".

**DESCRIZIONE DEI REQUISITI MINIMI "CONDUZIONE SOSTENIBILE DEI SEMINATIVI"**

<b>Requisiti minimi di baseline</b>			<b>Impegni specifici della sottoazione</b>	<b>Impegno remunerato</b>
<b>Normativa</b>	<b>Descrizione impegno di base</b>	<b>Usi comuni e/o prassi consolidate</b>		
Decreto MiPAAF 21 dicembre 2006, n. 12541 modificato con Decreto Ministeriale n. 13286 del 18 ottobre 2007 e DGR dd. 23/02/2007, n. 374: Allegato 1, Atto B9	Uso dei soli prodotti fitosanitari autorizzati		Nessun impegno aggiuntivo	NO
Decreto MiPAAF 21 dicembre 2006, n. 12541 modificato con Decreto Ministeriale n. 13286 del 18 ottobre 2007 e DGR dd. 23/02/2007, n. 374: Allegato 1, Atto A4 Direttiva 91/676/CEE e Decreto MiPAAF 7 aprile 2006	Obbligo della comunicazione di inizio spandimento dei effluenti zootecnici e del Piano di utilizzazione agronomica; rispetto del massimale di 170 kg/Ha/anno di azoto in ZVN e di 340 kg/Ha/anno di azoto in zone ordinarie provenienti da effluenti zootecnici		Nessun impegno aggiuntivo	NO
Decreto MiPAAF 21	La durata massima	La durata della	<b>Avvicendamento:</b>	SI



## PROGRAMMA DI SVILUPPO RURALE 2007-2013

dicembre 2006, n. 12541 modificato con Decreto Ministeriale n. 13286 del 18 ottobre 2007 e DGR dd. 23/02/2007, n. 374: Allegato 2, Obiettivo 2, Norma 2.2	della monosuccessione fissata dalla condizionalità è di 5 anni.	monosuccessione è di anni 4.	1. durata massima della monosuccessione pari ad anni 1; 2. durata minima della rotazione anni 3, ridotta ad anni 2 per le aziende zootecniche; 3. realizzazione di almeno una coltura in semina autunnale nel quinquennio di impegno; 4. realizzazione di almeno una coltura non cerealicola nel quinquennio di impegno	
Nessun obbligo previsto			Realizzazione di almeno una cover crop nel quinquennio	SI
Nessun obbligo previsto		Assenza delle capezzagne e utilizzo per le voltate delle strade interpoderali	Realizzazione e/o mantenimento capezzagne inerbite	NO
Nessun obbligo previsto			Impiego di sementi non OGM	NO
Decreto MiPAAF 21 dicembre 2006, n. 12541 modificato con Decreto Ministeriale n. 13286 del 18 ottobre 2007 e DGR dd. 23/02/2007, n. 374: Allegato 2, Obiettivo 3	Gestione e conservazione delle scoline e dei canali collettori		Mantenimento in efficienza scoline e/o fossati	NO
Nessun obbligo previsto		Lavorazione del terreno sino al lato della scolina	Realizzazione fascia tampone inerbite al lato della scolina	SI
Altro pertinente requisito obbligatorio	Verifica funzionale dell'attrezzatura per l'irrorazione con rilascio almeno quinquennale di un attestato emesso da tecnico specializzato		Nessun impegno aggiuntivo	NO
<b>IMPEGNO AGGIUNTIVO "COLTIVAZIONE SENZA MAIS"</b>				
Decreto MiPAAF 21 dicembre 2006, n. 12541 modificato con Decreto Ministeriale n. 13286 del 18 ottobre 2007 e DGR dd. 23/02/2007, n. 374: Allegato 2, Obiettivo 2, Norma 2.2	La durata massima della monosuccessione fissata dalla condizionalità è di 5 anni.	La durata della monosuccessione è di anni 4.	Avvicendamento culturale senza mais	SI
Nessun obbligo			Conversione da seminativo a	SI

REGIONE AUTONOMA FRIULI VENEZIA GIULIA

previsto			prato	
----------	--	--	-------	--

## DESCRIZIONE DEI REQUISITI MINIMI "CONDUZIONE SOSTENIBILE DEI FRUTTIFERI"

## POMACEE E DRUPACEE

Requisiti minimi di baseline			Impegni specifici della sottoazione	Impegno remunerato
Normativa	Descrizione impegno di base	Usi comuni e/o prassi consolidate		
Decreto MiPAAF 21 dicembre 2006, n. 12541 modificato con Decreto Ministeriale n. 13286 del 18 ottobre 2007 e DGR dd. 23/02/2007, n. 374: Allegato 1, Atto B9	Uso dei soli prodotti fitosanitari autorizzati	4-5 trattamenti insetticidi a calendario	Utilizzo di metodi di confusione e disorientamento sessuale, cattura massale o altre disponibili	SI
		2 trattamenti acaricidi a calendario	Divieto dell'impiego di acaricidi di sintesi	SI
Decreto MiPAAF 21 dicembre 2006, n. 12541 modificato con Decreto Ministeriale n. 13286 del 18 ottobre 2007 e DGR dd. 23/02/2007, n. 374: Allegato 1, Atto A4 Direttiva 91/676/CEE e Decreto MiPAAF 7 aprile 2006	Obbligo della comunicazione di inizio spandimento dei effluenti zootecnici e del Piano di utilizzazione agronomica; rispetto del massimale di 170 kg/Ha/anno di azoto in ZVN e di 340 kg/Ha/anno di azoto in zone ordinarie provenienti da effluenti zootecnici		Nessun impegno aggiuntivo	NO
Decreto MiPAAF 21 dicembre 2006, n. 12541 modificato con Decreto Ministeriale n. 13286 del 18 ottobre 2007 e DGR dd. 23/02/2007, n. 374: Allegato 1, Atto B9	Obbligo del quaderno di campagna		Nessun impegno aggiuntivo	NO
Altro pertinente requisito obbligatorio	Verifica funzionale dell'attrezzatura per l'irrorazione con rilascio almeno quinquennale di un attestato emesso da tecnico specializzato		Nessun impegno aggiuntivo	NO

## PROGRAMMA DI SVILUPPO RURALE 2007-2013

## OLIVO

Requisiti minimi di baseline			Impegni specifici della misura	Impegno remunerato
Normativa	Descrizione impegno di base	Usi comuni e/o prassi consolidate		
Decreto MiPAAF 21 dicembre 2006, n. 12541 modificato con Decreto Ministeriale n. 13286 del 18 ottobre 2007 e DGR dd. 23/02/2007, n. 374: Allegato 1, Atto B9	Uso dei soli prodotti fitosanitari autorizzati	4-5 trattamenti insetticidi a calendario	Adozione della tecnica "attract and kill" e cattura massale	SI
		2 trattamenti acaricidi a calendario	Divieto dell'impiego di prodotti insetticidi e/o acaricidi ad eccezione di quelli ammessi per l'agricoltura biologica	SI
Decreto MiPAAF 21 dicembre 2006, n. 12541 modificato con Decreto Ministeriale n. 13286 del 18 ottobre 2007 e DGR dd. 23/02/2007, n. 374: Allegato 1, Atto A4 Direttiva 91/676/CEE e Decreto MiPAAF 7 aprile 2006	Obbligo della comunicazione di inizio spandimento dei effluenti zootecnici e del Piano di utilizzazione agronomica; rispetto del massimale di 170 kg/Ha/anno di azoto in ZVN e di 340 kg/Ha/anno di azoto in zone ordinarie provenienti da effluenti zootecnici		Nessun impegno aggiuntivo	NO
Decreto MiPAAF 21 dicembre 2006, n. 12541 modificato con Decreto Ministeriale n. 13286 del 18 ottobre 2007 e DGR dd. 23/02/2007, n. 374: Allegato 1, Atto B9	Obbligo del quaderno di campagna		Nessun impegno aggiuntivo	NO
Altro pertinente requisito obbligatorio	Verifica funzionale dell'attrezzatura per l'irrorazione con rilascio almeno quinquennale di un attestato emesso da tecnico specializzato		Nessun impegno aggiuntivo	NO

REGIONE AUTONOMA FRIULI VENEZIA GIULIA

### AZIONE 3 – MANTENIMENTO DEI PRATI

#### CONTI ECONOMICI PER IL CALCOLO DELL'INDENNITÀ

Il calcolo dell'entità dell'aiuto viene effettuato confrontando i margini ottenibili da un prato permanente condotto secondo le indicazioni contenute nella baseline (situazione ante) con quelli ottenibili da un prato gestito in base alle prescrizioni contenute nella presente azione (situazione post). In particolare, i differenziali tra la situazione ante e post possono essere ricondotti essenzialmente:

- al divieto dell'uso di concimi chimici di sintesi;
- al divieto dell'uso di prodotti fitosanitari.

Questo comporta una riduzione della produzione foraggera in conseguenza al vincolo della non concimazione chimica ed una riduzione della qualità del foraggio ottenuto in conseguenza al vincolo di non uso di prodotti fitosanitari e quindi all'impossibilità di contenere le infestanti. Si terrà conto inoltre delle minori spese dovute al mancato acquisto dei mezzi tecnici di produzione vietati (diserbi).

Nel calcolo del margine lordo per la situazione post, è stata presa in considerazione la possibilità che gli agricoltori utilizzino concimi di natura organica, poiché questo è ammesso dagli impegni della presente azione, al fine di evitare una riduzione eccessiva della produzione di foraggio. Tuttavia, visti gli alti costi dei concimi in esame, si prevede che gli agricoltori trovino il giusto compromesso tra quantità di concimi utilizzati e riduzione della produzione. Si è considerato, inoltre, un costo di distribuzione per i concimi organici più elevato in quanto si ritiene che, al fine di ottenere un risultato agronomicamente valido, sia necessario ricorrere a più tipologie di concimi con diversi passaggi nella distribuzione oppure con un impiego di tempo supplementare per la loro miscelazione al fine di distribuirli con un unico passaggio.

PRATO		
	ANTE	POST
Elementi di calcolo	euro/ha	euro/ha
Costi dei fattori produttivi	122,00	98
Costi distrib./lavorazioni	261,00	234
Totale costi produzione	383,00	332
PLV	614,00	373
Margine lordo	<b>231,00</b>	<b>41</b>

L'entità del premio calcolata dal differenziale ottenuto dai margini lordi annui ante e post è pertanto di euro 190.

Le aree di cui all'allegato 3 al presente Piano si assimilano a quelle ricadenti in zone C e D.

Il premio aggiuntivo previsto per la preservazione dei nidi naturali è comprensivo dei costi aggiuntivi e dei minori redditi derivanti dal rispetto delle prescrizioni che mediamente possono essere formulate dal Corpo Forestale Regionale al fine di preservare le nidificazioni in atto di specie di interesse comunitario. È stato considerato mediamente il divieto dello sfalcio su una superficie circolare del diametro di m. 10, al cui centro si trova il nido, l'approvvigionamento e la posa di n. 5 paline di legno al fine di delimitare l'area protetta, le difficoltà operative derivanti dall'effettuazione dello sfalcio centrifugo e dall'evitare l'area di nidificazione ed infine il ripristino del prato mediante sfalcio manuale ed asporto della biomassa dall'area a nidificazione conclusa. L'analisi dei costi complessivi per la salvaguardia delle nidificazioni è riportata nella seguente tabella:

NIDI NATURALI	EURO
1. Divieto di sfalcio su mq. 79 = Kg 32 di fieno x € 0,11/kg = 3,52	4
2. approv. e posa in opera di n. 5 paline = ore 1 x € 12	12
3. maggiori oneri per sfalcio appezzamento = ore 1	12
4. Pulizia area dopo nidificazione = ore 1	12
TOTALE	40

Il premio per ogni nido naturale salvaguardato è pertanto di € 40.

## PROGRAMMA DI SVILUPPO RURALE 2007-2013

**DESCRIZIONE DEI REQUISITI MINIMI**

Requisiti minimi di baseline			Impegni specifici dell'azione	Impegno remunerato
Normativa	Descrizione impegno di base	Usi comuni e/o prassi consolidate		
Decreto MiPAAF 21 dicembre 2006, n. 12541 modificato con Decreto Ministeriale n. 13286 del 18 ottobre 2007 e DGR dd. 23/02/2007, n. 374: Allegato 1, Atto A4: Direttiva 91/676/CEE e Decreto MiPAAF 7 aprile 2006	Obbligo della Comunicazione di inizio spandimento dei effluenti zootecnici e del Piano di utilizzazione agronomica; rispetto del massimale di 170 kg/Ha/anno di azoto in ZVN e di 340 kg/Ha/anno di azoto in zone ordinarie provenienti da effluenti zootecnici		Divieto di utilizzo dei concimi chimici di sintesi	SI
Allegato 2, obiettivo 4, norma 4.1	Il carico di bestiame nel pascolo permanente deve essere compreso tra 0,2 e 4 UBA/ha/anno	Carico mai superiore a 2 UBA/ha/anno	Rispetto degli obblighi previsti dal Reg. (CE) 1804/99 (carico max 2 UBA/ha/anno)	NO
Allegato 1, Atto B9 e direttiva 91/414/CEE	Uso dei soli prodotti fitosanitari autorizzati		Divieto dell'impiego di prodotti fitosanitari, diserbanti e disseccanti	SI
Allegato 2, Obiettivo 4, Norma 4.4	Mantenimento degli elementi caratteristici del paesaggio		Nessun obbligo aggiuntivo	NO
Allegato 1, Atto A1 e Atto A5: direttive 79/409/CEE e 92/43/CEE	Rispetto dei vincoli imposti dalle norme di salvaguardia dei siti Natura 2000		Nessun obbligo aggiuntivo	NO
Nessun impegno obbligatorio		Effettuazione di 1-2 sfalci annui	Obbligo ad effettuare almeno uno sfalcio annuo nelle zone di cui alla direttiva CEE n. 273/75 e almeno due sfalci nelle restanti zone, con asporto della biomassa ottenuta	NO

REGIONE AUTONOMA FRIULI VENEZIA GIULIA

#### **AZIONE 4 – MANTENIMENTO DEI PASCOLI**

##### **Mantenimento del pascolo**

Il calcolo dell'entità dell'aiuto da corrispondere per il mantenimento dei pascoli viene effettuato quantificando i costi aggiuntivi sostenuti nonché le minori produzioni ottenibili derivanti dal rispetto degli impegni specifici dell'azione.

I maggiori oneri derivano essenzialmente da:

- il maggiore impiego di manodopera per la pulizia manuale delle erbe rifiutate e degli arbusti infestanti (dal momento che l'azione impone il divieto dell'uso di prodotti diserbanti e di presidi fitosanitari) nonché per la manutenzione della viabilità e delle opere di regimazione delle acque;
- la diminuzione produttiva derivante dalla riduzione del carico di UBA/ha, dal divieto di utilizzo di fertilizzanti e dall'impegno di ottenere almeno il 70% delle unità foraggiere per l'alimentazione del bestiame dalle superfici pascolate.

Per quanto riguarda il maggior impiego di manodopera per la pulizia annuale dalle infestanti e per la manutenzione delle parti strutturali, tale valore viene forfaitariamente quantificato in 4,17 ore/ha. Tale valore, moltiplicato per un costo unitario di 12 €/ora, sviluppa un costo annuo di 50 euro.

Per quanto attiene al calcolo del minore reddito, viene presa in considerazione la riduzione numerica della mandria in funzione della diminuzione del carico di UBA/ha. La riduzione del carico, considerando la media del min./max. è:

- per la baseline da 2 a 0,2 = 0,9 UBA/ha
- per l'impegno agroambientale da 1,4 a 0,4 = 0,5 UBA/ha

L'adesione all'azione comporta quindi una riduzione del carico medio di 0,4 UBA/ha.

Il calcolo della perdita di reddito viene poi differenziata a seconda dell'indirizzo produttivo (carne e latte), in funzione della diversa incidenza sulla PLV aziendale che il rispetto degli impegni agroambientali comporta.

##### **Zootecnia da carne:**

Viene considerato un allevamento di manze da rimonta, che nel territorio montano del FVG rappresenta la tipologia più diffusa nel caso di pascolamento non finalizzato alla produzione di latte. Inoltre il calcolo viene fatto considerando il valore di mercato dell'animale a diverse età in quanto risulta molto più difficile individuare un valore di mercato dell'animale in funzione del suo peso unitario. Del resto il valore riferito all'età tiene conto anche del diverso peso che gli animali hanno in momenti di crescita diversi.

Il valore medio di mercato degli animali è stato inoltre riferito alle razze Bruna Italiana e Pezzata Rossa Friulana, in quanto risultano di gran lunga le più diffuse e rappresentative.

I prezzi indicativi di mercato degli animali in riferimento all'età sono i seguenti:

- a 1 anno 800 euro
- a 2 anni 1200 euro
- a 2,5 anni (ingravidata) 1400 euro.

Pertanto l'incremento del valore dell'animale risulta pari a 400 euro (comprensivo dell'aumento sia dell'età che del peso) in 365 giorni di allevamento; l'incremento medio di valore giornaliero è quindi di euro 1 che moltiplicati per 75 giorni di alpeggio indica il valore del mancato reddito per una manza (0,6 UBA) in 75 euro. Il calcolo del valore ad ha è il seguente  $€ 75/0,6 = 125 * 0,4 = € 50/ha$ .

##### **Zootecnia da latte:**

Viene considerata la mancata produzione di latte e prodotti derivati dalla sua trasformazione conseguenti alla diminuzione del carico di 0,40 UBA/ha.

Si considera che la produzione giornaliera media di una vacca da latte nel corso del periodo d'alpeggio sia di 5 litri, nella considerazione che gli animali monticati si trovano sempre nella fase calante della lattazione (e quindi con produzioni giornaliere limitate) e che l'alimentazione è quasi esclusivamente fornita dal pascolo stesso e non riesce a supportare elevate produzioni. La mancata produzione giornaliera viene moltiplicata per il coefficiente di riduzione del carico e per i giorni di pascolo al fine di determinare il calo produttivo rapportato all'unità di superficie:  $5 \text{ lt.} * 0,4 \text{ UBA} * 75 \text{ gg} = 150 \text{ lt./ha}$

La resa della trasformazione in formaggio del latte è di 8 Kg/q.l.e; il prezzo medio del formaggio di malga, venduto all'ingrosso è di € 8,5/kg. Pertanto il mancato reddito deriva dall'applicazione della seguente formula:  $150 \text{ lt} * 0,80 * 8,5 = € 102/ha$ .

## PROGRAMMA DI SVILUPPO RURALE 2007-2013

L'aiuto concedibile per l'azione viene quindi differenziato a seconda della tipologia dell'allevamento e deriva pertanto dalla somma dei maggiori costi per impiego di manodopera (€ 50) con le minori entrate conseguenti alla diminuzione del carico medio di UBA/ha:

- per la zootecnia da carne il premio concedibile è quindi pari ad **€ 100**;
- per la zootecnia da latte il premio concedibile è quindi pari ad **€ 150**;
- 

**Premio aggiuntivo**

Il premio aggiuntivo per la turnazione è stato calcolato sulla base delle ore di manodopera necessarie per lo spostamento del bestiame tra i vari settori e/o del recinto mobile, pari a 3 ore/ha per un costo unitario di 12 euro/ora: il costo totale è pertanto di 36 €/ha, arrotondati a **35 €/ha**.

**DESCRIZIONE DEI REQUISITI MINIMI**

Requisiti minimi di baseline			Impegni specifici della misura	Impegno remunerato
Normativa	Descrizione impegno di base	Usi comuni e/o prassi consolidate		
Decreto MiPAAF 21 dicembre 2006, n. 12541 modificato con Decreto Ministeriale n. 13286 del 18 ottobre 2007 e DGR dd. 23/02/2007, n. 374: Allegato 2, obiettivo 4, norma 4.1	Il carico di bestiame nel pascolo permanente deve essere compreso tra 0,2 e 4 UBA/ha/anno	Usualmente il carico rilevabile nei pascoli regionali è compreso tra 0,2 e 2 UBA/ha.	Carico di bestiame compreso tra 0,4 e 1,4 UBA/ha di superficie pascolata	SI
Allegato 1, Atto A4: Direttiva 91/676/CEE, D. Lgs. 152/2006 e Decreto interministeriale 7 aprile 2006	Obbligo della Comunicazione di inizio spandimento dei effluenti zootecnici e del Piano di utilizzazione agronomica; rispetto del massimale di 170 kg/Ha/anno di azoto in ZVN e di 340 kg/Ha/anno di azoto in zone ordinarie provenienti da effluenti zootecnici		Non utilizzo di fertilizzanti; è ammessa unicamente la fertilizzazione con gli effluenti prodotti dagli animali al pascolo durante il periodo di utilizzo dello stesso	SI
Allegato 2, Obiettivo 4, Norma 4.1	Protezione del pascolo permanente		Pulizia annuale da infestanti erbacee ed arbustive	SI
Allegato 2, Obiettivo 4, Norma 4.4	Mantenimento degli elementi caratteristici del paesaggio		Mantenere in buona efficienza la viabilità di accesso ed interna e le opere di regimazione delle acque	SI

## REGIONE AUTONOMA FRIULI VENEZIA GIULIA

Allegato 2, Obiettivo 4, Norma 4.4	Mantenimento degli elementi caratteristici del paesaggio		Predisporre, se necessario, adeguati punti acqua e sale, ovvero mantenere in efficienza eventuali punti d'acqua esistenti	NO
Allegato 1, Atto B9 Direttiva 91/414/CEE	Uso dei soli prodotti fitosanitari autorizzati		Non utilizzo di prodotti fitosanitari, diserbanti e disseccanti	SI
Allegato 1, Atto A1 e Atto A5: direttive 79/409/CEE e 92/43/CEE	Rispetto dei vincoli imposti dalle norme di salvaguardia dei siti Natura 2000		Nessun obbligo aggiuntivo	NO
Nessun impegno obbligatorio		Frequente utilizzo di alimentazione non proveniente dal pascolo	Almeno il 70% dell'alimentazione degli animali deve provenire dalle superfici pascolate	SI
<b>IMPEGNO AGGIUNTIVO "TURNAZIONE DEI PASCOLI"</b>				
Decreto MiPAAF 21 dicembre 2006, n. 12541 modificato con Decreto Ministeriale n. 13286 del 18 ottobre 2007 e DGR dd. 23/02/2007, n. 374: Allegato 2, Obiettivo 4, Norma 4.1	Protezione del pascolo permanente	Pascolo libero	Turnazione del pascolo	SI



## PROGRAMMA DI SVILUPPO RURALE 2007-2013

**AZIONE 5 – ALLEVAMENTO DI RAZZE ANIMALI DI INTERESSE LOCALE IN VIA DI ESTINZIONE**

L'importo degli aiuti è stato calcolato in base a dati relativi a singole razze, considerate come rappresentative nell'ambito della misura, ed esteso all'intera specie.

L'indennizzo è calcolato in base alle minori rese produttive degli animali appartenenti alle razze in via di estinzione rispetto a quelle comunemente allevate.

Le razze in via di estinzione hanno anche dei minori costi di produzione dovuti alla maggiore rusticità degli animali e riferibili in particolare a minori costi per spese veterinarie ed a minore uso di concentrati. D'altro canto va considerato che, essendo tali animali meno produttivi, si ha una maggiore incidenza dei costi fissi per unità di latte prodotto (in particolare il costo di mantenimento degli animali e quello di ammortamento delle strutture di ricovero). Al fine del calcolo dell'indennità, tali minori e maggiori costi si considerano compensati.

**Specie bovina**

L'importo dell'aiuto per la specie bovina è giustificato dalla minore produzione lattifera realizzabile con le quattro razze per le quali si richiede il premio rispetto alla razza duplice attitudine più diffusa in regione – la Pezzata Rossa Italiana, che al 2005 ha registrato una produzione media di latte pari a 6.400 kg<sup>1</sup>. La perdita produttiva relativa alle razze Grigio Alpina, Pezzata Rossa Friulana, Pinzgau e Pustertaler viene schematizzata nella seguente tabella:

*Tabella A - produzione media delle razze a limitata diffusione rapportate alla produzione della Pezzata Rossa Italiana*

Razza	Media produttiva Kg latte	Differenziale produttivo rispetto alla PRI
Grigio Alpina + Pezzata Rossa Friulana + Pinzgau + Pustertaler	4400	2000

- Il differenziale di produzione medio è pari a 2000 kg di latte/anno/vacca;
- I costi di produzione di 1 kg di latte corrispondono a 0,20 € (IVA esclusa);
- Il prezzo medio alla produzione di 1 kg di latte nel 2005 è stato pari a 0,32<sup>2</sup> (esclusa IVA).
- Il reddito netto €/kg di latte è pari a 0,12<sup>3</sup> €.
- Il differenziale in termini di €/vacca/anno è di 240,00 €.

Considerando l'aiuto per UBA, tale importo è pari **240€/UBA**.

**Specie ovina**

L'importo dell'aiuto per la specie ovina è giustificata dalla minore produzione lattifera realizzabile con le tre razze per le quali si richiede il premio rispetto alla razza da latte più diffusa in regione – la razza ovina Sarda – che secondo i dati medi pubblicati dall'Assonapa realizza produzioni medie di 350 litri a lattazione. La perdita produttiva relativa alle razze Alpagota, Carsolina (Istriana) e Plezzana viene schematizzata nella seguente tabella:

*Tabella B - produzione media delle razze a limitata diffusione rapportate alla produzione della razza Sarda*

Razza	Media produttiva litri latte	Differenziale produttivo rispetto alla Sarda
Alpagota + Carsolina (Istriana) + Plezzana	123	227

1 Dato medio ANAPRI ricavato dai controlli funzionali per l'anno 2005.

2 Fonte: Ismea, 2006.

3 Fonte: Ismea, 2006.

## REGIONE AUTONOMA FRIULI VENEZIA GIULIA

- Il differenziale di produzione medio è pari a 227 kg di latte/anno/capo;
  - I costi di produzione di 1 kg di latte corrispondono a 0,4356 € (IVA esclusa);
  - Il prezzo medio alla produzione di 1 kg di latte al 2005 è stato pari a 0,70 €/litro (esclusa IVA)<sup>4</sup>;
  - Il reddito netto €/litro di latte è pari a 0,2644 €.
  - Il differenziale in termini di €/capo/anno è di 60.
- Considerando l'aiuto per UBA, tale importo è pari **400,00 €/UBA**.

**Specie equina**

L'importo dell'aiuto per la specie equina è giustificato dai costi sostenuti per il mantenimento delle fattrici rapportati all'utile ricavato dalla vendita del puledro lattone in un allevamento di razza TPR, come schematizzato nella seguente tabella:

Voce	Costo annuo €/capo
Fieno (15 kg/g)	394,20
Concentrato (3,5 kg/g)	383,25
Spese veterinarie	300,00
<b>Totale costi</b>	<b>1077,45</b>
Vendita lattone (400 kg)	880,00
<b>Differenziale costi-ricavi</b>	<b>197,45</b>

Considerando l'aiuto per UBA, tale importo è pari **200,00 €/UBA**.

**DESCRIZIONE DEI REQUISITI MINIMI**

Requisiti minimi di baseline			Impegni specifici dell'azione	Impegno remunerato
Normativa	Descrizione impegno di base	Usi comuni e/o prassi consolidate		
Decreto MiPAAF 21 dicembre 2006, n. 12541 modificato con Decreto Ministeriale n. 13286 del 18 ottobre 2007 e DGR dd. 23/02/2007, n. 374: Allegato 1, Atti A6, A7, A8e A8bis	Rispetto norme sulla identificazione e registrazione degli animali		Nessun impegno aggiuntivo	NO
Allegato 1, Atto B10	Divieto di somministrazione di sostanze stimolanti la crescita		Nessun impegno aggiuntivo	NO
Allegato 1, Atto B11	Rispetto norme sulla sicurezza alimentare		Nessun impegno aggiuntivo	NO
Allegato 1, Atti B12, B13, B14, B15	Rispetto norme sulla lotta alle epizootie		Nessun impegno aggiuntivo	NO
Allegato 1, Atti C16, C17 e C18	Rispetto norme sull'igiene e sul		Nessun impegno aggiuntivo	NO

<sup>4</sup> Fonte: Assonapa.

## PROGRAMMA DI SVILUPPO RURALE 2007-2013

	benessere degli animali			
Nessun requisito obbligatorio			Mantenere o incrementare la consistenza dell'allevamento nel quinquennio d'impegno	SI
Nessun requisito obbligatorio			Iscrivere i capi allevati ai rispettivi libri genealogici o registri anagrafici	SI
Nessun requisito obbligatorio			Le fattrici devono essere fecondate da maschi appartenenti alla stessa razza ed iscritti ai rispettivi LG o RA; il numero minimo dei parti nel quinquennio d'impegno deve essere almeno pari al doppio della consistenza iniziale delle fattrici	SI
Nessun requisito obbligatorio			Il 50% dei nati di sesso femminile per bovini ed equini ed il 30% dei nati di sesso femminile per gli ovini devono essere mantenuti in vita nel quinquennio d'impegno	SI

REGIONE AUTONOMA FRIULI VENEZIA GIULIA

## AZIONE 6 – CONSERVAZIONE DI SPECIE VEGETALI LOCALI DI INTERESSA AGRARIO IN VIA DI ESTINZIONE

### Coltivazioni orticole

Le colture orticole a rischio di erosione genetica hanno una PLV inferiore alle analoghe colture convenzionali (vedi tabella orticole all'azione 1) perché le rese/ha sono inferiori di almeno il 7%. Tuttavia, in virtù della loro rusticità intrinseca, presentano dei costi di coltivazione leggermente inferiori a quelli delle colture tradizionali; tale situazione risulta però compensata dai maggiori costi di manodopera conseguenti al minor ricorso alla meccanizzazione in quanto le colture orticole a rischio di erosione genetica di norma sono coltivate in appezzamenti di piccole e/o piccolissime dimensioni.

Coltura	PLV convenzionale (Euro)	PLV con specie in via di estinzione (Euro)	Differenziale PLV (Euro)
Orticole	5250	4882,5	367,5

La PLV delle orticole a rischio di erosione genetica è quindi inferiore di almeno **350,00 euro/ha**.

### Altre erbacee

Indicativamente per altre erbacee si intendono colture a seminativo che, per il fatto di essere varietà storicamente adattatesi all'ambiente di coltivazione, risultano più rustiche ma anche meno produttive di una percentuale mediamente quantificabile nel 15%. Date le modeste superfici degli appezzamenti a queste colture dedicate e alle caratteristiche intrinseche delle varietà stesse, si ipotizza anche un minor ricorso alla meccanizzazione soprattutto per quanto riguarda la raccolta e il controllo delle malerbe.

Prendendo come punto di riferimento la tabella 9 relativa all'azione 2 ai fini della determinazione del margine lordo standard nella situazione ante (euro 389,10), la diminuzione del reddito dovuta alle produzioni inferiori è di euro 58,36 (-15%). I maggiori oneri di manodopera dovuti alla raccolta manuale e all'eventuale controllo manuale delle infestanti, vengono forfetariamente quantificati in ore 9/ha x 12 euro/ora = 108 euro/ha/anno.

Il premio totale annuo per le altre colture erbacee è pertanto di euro 166,36 (euro 108,00 + 58,36) arrotondato a **165 euro /ha**.

### Coltivazioni arboree

Per quanto riguarda le colture arboree specializzate, il premio è stato calcolato considerando la minor produzione e il minor valore commerciale della frutta prodotta, nonché la manodopera richiesta per effettuare in modo compiuto le potature di risanamento per soddisfare gli impegni specifici dell'azione.

Tenendo conto della minor produzione e del minor valore commerciale della frutta ottenuta, si ipotizza una diminuzione forfettaria del 15% del margine lordo ottenibile dalla coltivazione delle colture arboree convenzionali calcolato alla tabella 9 dell'azione 1 ( $637 * 15\% = 95,55$ ).

Va inoltre considerato il tempo impiegato per riprodurre per via agamica il numero di piante previsto dall'impegno (10%), metterle a dimora e impostare la pianta nella fase di allevamento. La maggiorazione, calcolata in maniera forfettaria, è pari a 25 ore /ha x 12 euro/ora = 300 €/ha nell'ipotesi di un investimento di impianto pari a 800 piante/ha.

L'indennità spettante risulta pertanto pari a  $95,55 + 300 = 395,55$  €/ha, arrotondati a **400 €/ha**.

## PROGRAMMA DI SVILUPPO RURALE 2007-2013

**DESCRIZIONE DEI REQUISITI MINIMI**

Requisiti minimi di baseline			Impegni specifici dell'azione	Impegno remunerato
Normativa	Descrizione impegno di base	Usi comuni e/o prassi consolidate		
Decreto MiPAAF 21 dicembre 2006, n. 12541 modificato con Decreto Ministeriale n. 13286 del 18 ottobre 2007 e DGR dd. 23/02/2007, n. 374: Allegato 1, Atto B9	Uso dei soli prodotti fitosanitari autorizzati		Nessun impegno aggiuntivo	NO
Decreto MiPAAF 21 dicembre 2006, n. 12541 modificato con Decreto Ministeriale n. 13286 del 18 ottobre 2007 e DGR dd. 23/02/2007, n. 374: Allegato 1, Atto A4 Direttiva 91/676/CEE e Decreto MiPAAF 7 aprile 2006	Obbligo della comunicazione di inizio spandimento degli effluenti zootecnici e del Piano di utilizzazione agronomica; rispetto del massimale di 170 kg/Ha/anno di azoto in ZVN e di 340 kg/Ha/anno di azoto in zone ordinarie provenienti da effluenti zootecnici		Nessun impegno aggiuntivo	NO
Decreto MiPAAF 21 dicembre 2006, n. 12541 modificato con Decreto Ministeriale n. 13286 del 18 ottobre 2007 e DGR dd. 23/02/2007, n. 374: Allegato 2, Obiettivo 2, Norma 2.2	La durata massima della monosuccessione fissata dalla condizionalità è di 5 anni.	La durata della monosuccessione è di anni 4.	Nessun impegno aggiuntivo	NO
Altro pertinente requisito obbligatorio	Verifica funzionale dell'attrezzatura per l'irrorazione con rilascio almeno quinquennale di un attestato emesso da tecnico specializzato		Nessun impegno aggiuntivo	NO
Nessun requisito obbligatorio			Coltivare o riprodurre specie, varietà, cultivar, ecotipi e /o cloni iscritti al registro di cui alla LR 11/2002 art. 2	SI
Nessun requisito obbligatorio			Nel caso di specie arboree eseguire potatura di risanamento e/o	SI

*REGIONE AUTONOMA FRIULI VENEZIA GIULIA*

			mantenimento; incrementare il numero di piante nel quinquennio del 10%, mediante l'utilizzo di tecniche di riproduzione agamica	
Nessun requisito obbligatorio			Adottare accorgimenti per mantenere il più alto livello di purezza varietale	SI

## PROGRAMMA DI SVILUPPO RURALE 2007-2013

**AZIONE 7 – RECUPERO E/O CONSERVAZIONE DELLA FRUTTICOLTURA ESTENSIVA**

L'aiuto intende compensare gli oneri che l'operatore agricolo sostiene per effettuare il recupero ed il mantenimento delle superfici a frutteto estensivo nel rispetto degli impegni previsti dall'azione; pertanto l'importo dello stesso è stato calcolato considerando i costi aggiuntivi che l'imprenditore deve sostenere.

**Castagno**

Per quanto riguarda le operazioni di mantenimento del prato sottostante le piante, valgono le considerazioni ed i calcoli economici effettuati per l'azione 4, relativamente alla parte inerente il recupero del pascolo (40 euro/ha), e l'azione 3, relativamente alla parte inerente il mantenimento dei prati (190 euro/ha).

A tali importo si aggiungono i costi per effettuare le operazioni di spollonatura e potatura di risanamento previste dall'azione. Tale costo aggiuntivo è calcolato sulla base del numero di ore di manodopera per effettuare tali operazione: ore 31 a 12 euro ora, pari a 372 euro/ettaro.

Complessivamente il premio per la presente azione è pari a 602 euro/ha/anno arrotondati a **600 euro/ha/anno**.

**Altre colture arboree**

Per quanto riguarda le operazioni di mantenimento del prato sottostante le piante, valgono le considerazioni ed i calcoli economici effettuati per l'azione 4, relativamente alla parte inerente il recupero del pascolo (40 euro/ha), e l'azione 3, relativamente alla parte inerente il mantenimento dei prati (190 euro/ha).

A tale importo si aggiungono i costi per l'effettuazione delle operazioni di spollonatura, potatura e raschiatura dei tronchi previste dall'azione. Tale costo aggiuntivo è calcolato sulla base del numero di ore di manodopera per effettuare tali operazione: ore 14 a 12 euro ora, pari a 168 euro/ettaro.

Complessivamente il premio è di 398 euro/ha/anno arrotondati a **395 euro/ha/anno**.

**DESCRIZIONE DEI REQUISITI MINIMI "CASTAGNO"**

Requisiti minimi di baseline			Impegni specifici dell'azione	Impegno remunerato
Normativa	Descrizione impegno di base	Usi comuni e/o prassi consolidate		
Decreto MiPAAF 21 dicembre 2006, n. 12541 modificato con Decreto Ministeriale n. 13286 del 18 ottobre 2007 e DGR dd. 23/02/2007, n. 374: Allegato 1, Atto B9	Uso dei soli prodotti fitosanitari autorizzati		Divieto di impiego di prodotti fitosanitari, diserbanti e disseccanti	SI
Decreto MiPAAF 21 dicembre 2006, n. 12541 modificato con Decreto Ministeriale n. 13286 del 18 ottobre 2007 e DGR dd. 23/02/2007, n. 374: Allegato 1, Atto A4 Direttiva	Obbligo della comunicazione di inizio spandimento degli effluenti zootecnici e del Piano di utilizzazione agronomica; rispetto del massimale di 170 kg/Ha/anno di azoto		Divieto di impiego di concimi chimici di sintesi	SI

## REGIONE AUTONOMA FRIULI VENEZIA GIULIA

91/676/CEE e Decreto MiPAAF 7 aprile 2006	in ZVN e di 340 kg/Ha/anno di azoto in zone ordinarie provenienti da effluenti zootecnici			
Altro pertinente requisito obbligatorio	Verifica funzionale dell'attrezzatura per l'irrorazione con rilascio almeno quinquennale di un attestato emesso da tecnico specializzato		Nessun impegno aggiuntivo	NO
Nessun requisito obbligatorio			Decespugliamento ed asporto del materiale di risulta	NO
Nessun requisito obbligatorio			Effettuare almeno uno sfalcio annuo con asporto del materiale di risulta	NO
Nessun requisito obbligatorio		La potatura e la cura delle piante è effettuata occasionalmente	Effettuazione annuale della potatura di risanamento e della spollonatura	SI

**DESCRIZIONE DEI REQUISITI MINIMI "ALTRA FRUTTICOLTURA ESTENSIVA"**

Requisiti minimi di baseline			Impegni specifici dell'azione	Impegno remunerato
Normativa	Descrizione impegno di base	Usi comuni e/o prassi consolidate		
Decreto MiPAAF 21 dicembre 2006, n. 12541 modificato con Decreto Ministeriale n. 13286 del 18 ottobre 2007 e DGR dd. 23/02/2007, n. 374: Allegato 1, Atto B9	Uso dei soli prodotti fitosanitari autorizzati		Divieto utilizzo prodotti fitosanitari di sintesi, diserbanti e dissecanti	SI
Decreto MiPAAF 21 dicembre 2006, n. 12541 modificato con Decreto Ministeriale n. 13286 del 18 ottobre 2007 e DGR dd. 23/02/2007, n. 374: Allegato 1, Atto A4 Direttiva 91/676/CEE e Decreto MiPAAF 7 aprile 2006	Obbligo della comunicazione di inizio spandimento degli effluenti zootecnici e del Piano di utilizzazione agronomica; rispetto del massimale di 170 kg/Ha/anno di azoto in ZVN e di 340 kg/Ha/anno di azoto in zone ordinarie provenienti da effluenti zootecnici		Divieto di impiego di concimi chimici di sintesi	SI
Altro pertinente	Verifica funzionale		Nessun impegno aggiuntivo	NO



## PROGRAMMA DI SVILUPPO RURALE 2007-2013

requisito obbligatorio	dell'attrezzatura per l'irrorazione con rilascio almeno quinquennale di un attestato emesso da tecnico specializzato			
Nessun requisito obbligatorio			Decespugliamento ed asporto del materiale di risulta	NO
Nessun requisito obbligatorio			Effettuare almeno uno sfalcio annuo con asporto del materiale di risulta	NO
Nessun requisito obbligatorio		La potatura e la cura delle piante è effettuata occasionalmente	Effettuazione annuale della potatura di risanamento, della spollonatura, raschiatura dei tronchi, ecc.	SI

REGIONE AUTONOMA FRIULI VENEZIA GIULIA

## SOTTOMISURA 2 – AGRICOLTURA CHE FORNISCE SPECIFICI SERVIZI AMBIENTALI

### AZIONE 1 – COSTITUZIONE, MANUTENZIONE DI HABITAT NATURALI E SEMINATURALI ANCHE A FINI FAUNISTICI

#### SOTTOAZIONE 1: MANUTENZIONE DI HABITAT

##### 1 - Manutenzione di siepi, anche alberate e piccole superfici boscate

- Le cure colturali per le siepi ed i boschetti sono comprensive sia degli interventi di potatura delle piante che dello sfalcio manuale o con decespugliatore in corrispondenza delle piante stesse; il costo dell'ora lavorativa è quello tabellare medio.
- Per la cura della fascia inerbita le condizioni di disagio sono riferite alla forma irregolare degli appezzamenti.
- Per rimpiazzo delle fallanze si considera la sostituzione di sporadiche piante morte durante l'anno con piantine di almeno 3 anni.

Tabella 1 – Determinazione del premio per la manutenzione di siepi, anche alberate e piccole superfici boscate.

Elementi di calcolo	euro/ha
Cure colturali siepe (8 ore/anno* 15 euro/ora * 0,50) = 60	60
Cure colturali radura sfalcio in condizioni di disagio (8 ore/anno * 15 euro/ora * 0,50) = 60	60
Rimpiazzo fallanze (5 piante /ha * 6 euro acquisto + messa a dimora) = 30	30
<b>TOTALE</b>	<b>150</b>

L'indennità annua spettante è pertanto di **150 euro**.

Viene sviluppato a parte il calcolo del premio annuo di mantenimento per le superfici di nuova realizzazione in quanto su queste aree viene inoltre calcolato:

- un costo maggiore per il rimpiazzo delle fallanze al secondo anno dall'impianto in quanto vanno sostituite tutte le piantine non attecchite al primo anno;
- il mancato reddito derivante dalla non coltivazione delle superfici precedentemente investite a seminativo;
- un maggior costo per cure colturali della superficie a macchia in quanto sono comprese le potature di allevamento delle essenze arboree;
- la perdita del premio unico sulla parte investita a colture arboree.

Tabella 2 – Determinazione del premio per la manutenzione di siepi anche alberate e piccole superfici boscate di nuova realizzazione.

Elementi di calcolo	euro/ha
Rimpiazzo fallanze al 2 anno (15% di 225) = 33,75	33,75
Mancato reddito: (793.71+389.1+1228.85+780.3)/4/5 = 159,59 euro/ha	159,59
Cure colturali macchia (primi 4 anni 40 ore/anno + 24 ore/anno al 5 anno) * 15 euro/ora / 5 * 0,50 = 192	110,40
Cure colturali radura sfalcio in condizioni di disagio (8 ore/anno * 15 euro/ora * 0,50) = 60	60
Perdita premio unico sulla parte alberata (350 * 0,5) = 175	175
<b>TOTALE</b>	<b>538,74</b>

L'indennità annua spettante è pertanto di 538,74 euro e viene riportata a **euro 450** nel rispetto dei massimali previsti all'allegato del Reg. (CE) 1698/2005..

##### 2 - Manutenzione di stagni, di laghetti di acqua dolce e di risorgive

- Per la voce "mantenimento di adeguato livello idrico per tutto l'anno" è stato considerato un intervento straordinario nell'arco del quinquennio di impegno consistente nell'apporto di un sufficiente quantitativo

## PROGRAMMA DI SVILUPPO RURALE 2007-2013

d'acqua al fine del ripristino del livello idrico ottimale mediante pompaggio o trasporto con carbotte forfettariamente stimato in 15 ore; tale operazione comporta una quota annua pari a 3 ore/ha;

- La voce "cure colturali" assomma sia l'intervento di sfalcio e/o manutenzione arborea della fascia di rispetto che la pulizia ed asporto della vegetazione acquatica.

Tabella 3– Determinazione del premio per la manutenzione di stagni, laghetti di acqua dolce e di risorgive.

Elementi di calcolo	euro/ha
Mantenimento adeguato livello idrico per tutto l'anno (3 ore/anno * 15 euro/ora) = 45	45
Cure colturali: sfalcio fascia di rispetto in condizioni di disagio + asporto vegetazione acquatica (10 ore/anno * 15 euro/ora) = 150	150
<b>TOTALE</b>	<b>195</b>

L'indennità annua spettante è pertanto di **200 euro**.

### **3 - Manutenzione di prati stabili naturali**

L'indennità per il pagamento dei prati stabili naturali è stata determinata tenendo conto del mancato reddito medio derivante dalla non possibilità di dissodamento della superficie e conseguente sua trasformazione in seminativo come calcolato per la misura 213.

Sono stati anche presi in considerazione i costi di manodopera mediamente riscontrabili relativi all'eventuale pulizia da infestanti arboree/arbustive finalizzata al ripristino delle condizioni di falciabilità.

Un'ulteriore voce di costo è stata imputata alla minore produzione di foraggio derivante dal divieto di concimazione.

Tabella 4 – Determinazione del premio per la manutenzione di prati stabili naturali.

Elementi di calcolo	euro/ha
Mancato reddito per il mancato dissodamento = 110 euro/ha/anno	110
Maggiori costi di manodopera derivanti da ripristino condizioni falciabilità (10 ore * 15 euro/ora = 150 euro / 5 = 30 euro)	30
Riduzione della produzione conseguente al divieto di concimazione = t 1 * 109,60 euro = 109,60 euro	110
<b>TOTALE</b>	<b>250</b>

L'indennità annua spettante è pertanto di **250 euro**.

### **4 - Manutenzione di sistemi macchia-radura**

- Le cure colturali per l'area a macchia sono comprensive sia degli interventi di potatura delle piante che dello sfalcio manuale o con decespugliatore in corrispondenza delle piante stesse; il costo dell'ora lavorativa è quello tabellare medio;
- Per la cura dell'area a radura le condizioni di disagio sono riferite alla forma irregolare degli appezzamenti ed alla frequente presenza di avvallamenti e pendenze sulla superficie da sfalciare;
- Per rimpiazzo delle fallanze si considera la sostituzione di sporadiche piante morte durante l'anno con piantine di almeno 3 anni.

Tabella 5 – Determinazione del premio per la manutenzione di sistemi macchia-radura.

Elementi di calcolo	euro/ha
Cure colturali macchia (32 ore/anno dal 6 al 8 anno + 16 ore/anno dall'9 al 10 anno)* 15 euro/ora / 5 * 0,25) = 96	96
Cure colturali radura sfalcio in condizioni di disagio (8 ore/anno * 15 euro/ora * 0,75) = 90	90
Rimpiazzo fallanze dal 6 anno (3 piante /ha * 6 euro acquisto + messa a dimora) = 18 euro/anno	18
<b>TOTALE</b>	<b>204</b>

## REGIONE AUTONOMA FRIULI VENEZIA GIULIA

L'indennità annua spettante è pertanto di 204 euro arrotondata a **200 euro**

Viene sviluppato a parte il calcolo del premio annuo di mantenimento per le superfici di nuova realizzazione in quanto su queste aree viene inoltre calcolato:

- un costo maggiore per il rimpiazzo delle fallanze al secondo anno d'impianto in quanto vanno sostituite tutte le piantine non attecchite al primo anno;
- il mancato reddito derivante dalla non coltivazione delle superfici precedentemente investite a seminativo;
- un maggior costo per cure colturali della superficie a macchia in quanto sono comprese le potature di allevamento delle essenze arboree;
- la perdita del premio unico sulla parte investita a colture arboree.

Tabella 6 – Determinazione del premio per la manutenzione di sistemi macchia-radura, di nuova realizzazione

Elementi di calcolo	euro/ha
Cure colturali macchia (primi 3 anni 48 ore/anno + 32 ore/anno dal 4 al 5 anno)* 15 euro/ora / 5 * 0,25) = 156	156
Cure colturali radura sfalcio in condizioni di disagio (8 ore/anno * 15 euro/ora * 0,75) = 90	90
Rimpiazzo fallanze al 2 anno (15% delle piante = 1000 * 15%* 0,25* 6 euro = 225) e dal 3 al 5 (5 piante /ha * 6 euro acquisto + messa a dimora = 30 euro/anno) = (30*3)+225/5=	63
Mancato reddito: (793,71+389,1+1228,85+780,3)/4/5 = 159,59 euro/ha	159,59
Perdita premio unico sulla macchia boscata (350 * 0,25 = 87,5)	87,5
<b>TOTALE</b>	<b>556,09</b>

L'indennità annua spettante è pertanto di 556,09 euro arrotondata a **550 euro**.

## DESCRIZIONE DEI REQUISITI MINIMI "MANTENIMENTO DI HABITAT"

Requisiti minimi di baseline		Impegni specifici della sottoazione	Impegno remunerato
Normativa	Descrizione impegno di base		
Decreto MiPAAF 21 dicembre 2006, n. 12541 modificato con Decreto Ministeriale n. 13286 del 18 ottobre 2007 e DGR dd. 23/02/2007, n. 374: Allegato 2, Obiettivo 4, norma 4.4	Mantenimento degli elementi caratteristici del paesaggio	Nessun impegno aggiuntivo	NO
Decreto MiPAAF 21 dicembre 2006, n. 12541 modificato con Decreto Ministeriale n. 13286 del 18 ottobre 2007 e DGR dd. 23/02/2007, n. 374: Allegato 1, Atto B9	Uso dei soli prodotti fitosanitari autorizzati	Divieto utilizzo prodotti fitosanitari, diserbanti e disseccanti per tutti gli interventi	SI
Decreto MiPAAF 21 dicembre 2006, n. 12541 modificato con Decreto Ministeriale n. 13286 del 18 ottobre 2007 e DGR dd. 23/02/2007, n. 374: Allegato 1, Atto A4 Direttiva	Obbligo della comunicazione di inizio spandimento degli effluenti zootecnici e del Piano di utilizzazione agronomica; rispetto del massimale di	Divieto uso fertilizzanti per tutti gli interventi	SI

## PROGRAMMA DI SVILUPPO RURALE 2007-2013

91/676/CEE e Decreto MiPAAF 7 aprile 2006	170 kg/Ha/anno di azoto in ZVN e di 340 kg/Ha/anno di azoto in zone ordinarie provenienti da effluenti zootecnici		
Nessun requisito obbligatorio		Mant. siepi, ecc.: - costituzione e mantenimento fascia di rispetto; - rimpiazzo fallanze	SI
Nessun requisito obbligatorio		Mant. stagni e laghetti: - mantenimento adeguato livello idrico; - costituzione e mantenimento fascia di rispetto; - divieto immissione sostanze inquinanti, rifiuti, specie vegetali e animali alloctone e pesci	SI
Nessun requisito obbligatorio		Mant. prati stabili naturali: - estirpo infestanti arboree/arbustive - obbligo di effettuare almeno uno sfalcio/anno	SI
Nessun requisito obbligatorio		Mant. sistemi macchia-radura: - sfalcio area a radura;	SI

**SOTTOAZIONE 2: COLTURE A PERDERE PER LA FAUNA SELVATICA**

Per la realizzazione delle colture a perdere i conti colturali sono stati eseguiti tenendo conto delle sole voci relative alle lavorazioni nella considerazione che è vietato l'utilizzo di concimi chimici e fitofarmaci e che, come semente, viene utilizzato il reimpiego aziendale.

Il mancato reddito deriva dalla media dei margini lordi delle seguenti colture irrigue e non irrigue: mais, soia, frumento tenero, girasole, medica e colza.

Tabella 7 – Determinazione del mancato reddito.

COLTURA	ML IRRIGUO Euro/ha	ML NON IRRIGUO Euro/ha
Mais	219,96	139,38
Soia	-86,13	-168,42
Frumento Tenero	-62,95	-72,30
Girasole	141,03	16,41
Erba Medica	1,89	-84,69
Colza	-47,58	100,42
Totali	166,22	-69,2
<b>MEDIA</b>		<b>97,02</b>

Tabella 8 – Determinazione del premio per le colture erbacee per la fauna selvatica.

Elementi di calcolo	Euro/ha
Aratura	86
Erpicatura	32
Semina	34
N. 2 sarciature	50
Mancato reddito	97,02
<b>TOTALE</b>	<b>299,02</b>

L'indennità annua spettante è pertanto di **300 euro**.

REGIONE AUTONOMA FRIULI VENEZIA GIULIA

**DESCRIZIONE DEI REQUISITI MINIMI "COLTURE A PERDERE PER LA FAUNA SELVATICA"**

Requisiti minimi di baseline		Impegni specifici della sottoazione	Impegno remunerato
Normativa	Descrizione impegno di base		
Decreto MiPAAF 21 dicembre 2006, n. 12541 modificato con Decreto Ministeriale n. 13286 del 18 ottobre 2007 e DGR dd. 23/02/2007, n. 374: Allegato 1, Atto B9	Uso dei soli prodotti fitosanitari autorizzati	Divieto utilizzo prodotti fitosanitari, diserbanti e dissaccanti	SI
Decreto MiPAAF 21 dicembre 2006, n. 12541 modificato con Decreto Ministeriale n. 13286 del 18 ottobre 2007 e DGR dd. 23/02/2007, n. 374: Allegato 1, Atto A4 Direttiva 91/676/CEE e Decreto MiPAAF 7 aprile 2006	Obbligo della comunicazione di inizio spandimento dei effluenti zootecnici e del Piano di utilizzazione agronomica rispetto del massimale di 170 kg/Ha/anno di azoto in ZVN e di 340 kg/Ha/anno di azoto in zone ordinarie provenienti da effluenti zootecnici	Divieto uso concimi chimici di sintesi	SI
Decreto MiPAAF 21 dicembre 2006, n. 12541 modificato con Decreto Ministeriale n. 13286 del 18 ottobre 2007 e DGR dd. 23/02/2007, n. 374: Allegato 2, Obiettivo 2, Norma 2.2	La durata massima della monosuccessione fissata dalla condizionalità è di 5 anni. 4.	Avvicendamento annuale delle colture	SI
Nessun obbligo previsto		Realizzazione di fasce larghe 15 m. massimo	NO
Nessun obbligo previsto		La coltura deve essere mantenuta sul fondo fino al 15 marzo successivo e non può essere raccolta	SI

PROGRAMMA DI SVILUPPO RURALE 2007-2013

**MISURA 221 - IMBOSCHIMENTO DI TERRENI AGRICOLI****INTERVENTO 1: IMPIANTO A CICLO LUNGO (CICLO DI PERMANENZA MINIMO DI 15 ANNI)****1 - Aiuto per le spese di manutenzione.**

Le spese di manutenzione per i primi 5 anni comprendono:

1° anno:

- risarcimento delle fallanze (50 piante/ha) mediante estirpo della piantina secca, apertura manuale di una buca idonea, fornitura di una piantina a radice nuda di almeno 3 anni, chiusura della buca;
- ripulitura dalle infestanti in prossimità del fusto;
- potatura di allevamento;
- n. 2 sfalci nelle interfila.

Analisi su 1 ha.

Elementi di calcolo	euro/ha
Risarcimento delle fallanze primo anno (50 piante/ha * 6 euro acquisto+messa a dimora) = 300	300
Ripulitura dalle infestanti in prossimità del fusto (18 ore/anno * 15 euro/ora) =270	270
Potatura di allevamento primo anno (4 ore/anno * 15 euro/ora) =60	60
N. 2 sfalci nell'interfila inerbito: sfalcio da conti colturali delle colture erbacee maggiorato del 25% per disagio tra le fila (2 * 36 euro/ettaro + 25%) =90	90
<b>TOTALE</b>	<b>720</b>

2° e 3° anno:

- risarcimento delle fallanze (10 piante/ha/anno) mediante estirpo della piantina secca, apertura manuale di una buca idonea, fornitura di una piantina a radice nuda di almeno 3 anni, chiusura della buca;
- ripulitura dalle infestanti in prossimità del fusto;
- potatura di allevamento;
- n. 2 sfalci nelle interfila.

Analisi su 1 ha.

Elementi di calcolo	euro/ha
Risarcimento delle fallanze secondo e terzo anno (10 piante/ha/anno * 6 euro acquisto+messa a dimora) = 60	60
Ripulitura dalle infestanti in prossimità del fusto (18 ore/anno * 15 euro/ora) =270	270
Potatura di allevamento dal secondo al quinto anno (16 ore/anno * 15 euro/ora) =240	240
N. 2 sfalci nell'interfila inerbito: sfalcio da conti colturali delle colture erbacee maggiorato del 25% per disagio tra le fila (2 * 36 euro/ettaro + 25%) =90	90
<b>TOTALE</b>	<b>660</b>

L'aiuto per le spese di manutenzione per i primi tre anni è pari a **600 euro/ha/anno**.

4° e 5° anno:

- ripulitura dalle infestanti in prossimità del fusto;
- potatura di allevamento;
- n. 2 sfalci nelle interfila.

Analisi su 1 ha.

## REGIONE AUTONOMA FRIULI VENEZIA GIULIA

Elementi di calcolo	euro/ha
Ripulitura dalle infestanti in prossimità del fusto al 4° e 5° anno (4 ore/anno * 15 euro/ora) = 60	60
Potatura di allevamento dal secondo al quinto anno (16 ore/anno * 15 euro/ora) =240	240
N. 2 sfalci nell'interfila inerbito: sfalcio da conti colturali delle colture erbacee maggiorato del 25% per disagio tra le fila (2 * 36 euro/ettaro + 25%) =90	90
<b>TOTALE</b>	<b>390</b>

L'aiuto per le spese di manutenzione per il 4° e 5° anno è pari a **300 euro/ha/anno**.

**2 - Aiuto per la perdita del reddito.**

Il ciclo di permanenza minimo di 15 anni comporta la rinuncia ai redditi inerenti le colture erbacee per un periodo analogo. Poiché entro il 15° anno non si prevede alcun reddito dall'impianto arboreo, per la quantificazione dell'indennità si considera:

- il mancato reddito derivante dalla rinuncia ai prodotti delle colture erbacee;
- il mancato premio unico "PAC".

L'imboschimento di terreni agricoli è previsto nelle aree agricole di pianura e la tipologia di ordinamento colturale che beneficerà maggiormente della misura è quello delle colture erbacee irrigue e non irrigue. Il mancato reddito derivante dalla mancata produzione agraria viene determinato sulla base dei conti colturali già analizzati per la Misura 214 "Pagamenti agroambientali" Sottomisura 1 – Agricoltura a basso impatto ambientale per le colture erbacee.

Tabella 1 – Sintesi dei conti colturali per le aree irrigue e non irrigue

ROTAZIONE DI COLTURE ERBACEE IRRIGUE			ROTAZIONE DI COLTURE ERBACEE NON IRRIGUE		
Anno	Coltura	reddito (euro/ha)	Anno	Coltura	reddito (euro/ha)
1	Mais	219,96	1	Mais	139,38
2	Mais	219,96	2	Mais	139,38
3	Mais	219,96	3	Mais	139,38
4	Mais	219,96	4	Mais	139,38
5	Mais	219,96	5	Soia	- 168,42
6	Mais	219,96	6	Frumento	- 72,30
7	Soia	- 86,13	7	Medica	- 84,69
Importo totale settennale		1.233,63	Importo totale settennale		232,11
Importo annuo		<b>176,23</b>	Importo annuo		<b>33,16</b>

In considerazione che l'area agricola di pianura è per il 60% irrigua e per il 40% non irrigua, il valore medio del mancato reddito deriverà dalla media ponderata dei due valori:

- $(176,23 \times 0,60) + (33,16 \times 0,40) =$  euro / ha 119,00.
- L'importo del mancato premio unico "PAC" viene determinato in base alla media dei titoli ordinari dell'anno 2006 per la Regione Friuli – Venezia Giulia che è pari a 351,60 euro/ha

Riepilogo mancati redditi:

a) Importo annuo mancato reddito colturale:	euro / ha	119,00
b) Il mancato premio unico "PAC":	euro / ha	351,60
Sommano mancati redditi complessivi:	euro / ha	<b>470,60</b>

La indennità annua spettante per la perdita del reddito è pari a:

- per gli imprenditori agricoli professionali: euro / ha 470,60
- per gli altri beneficiari: euro / ha 150,00



---

PROGRAMMA DI SVILUPPO RURALE 2007-2013

## **ALLEGATO 7**

VALUTAZIONE EX ANTE

---

---

PROGRAMMA DI SVILUPPO RURALE 2007-2013

**ALLEGATO 7 – VALUTAZIONE EX ANTE**



**Cartesio** Centro Interdipartimentale per la Ricerca, lo Sviluppo e la Formazione  
in Cartografia, Telerilevamento e Sistemi Informativi Territoriali  
Università degli Studi di Udine — Via Palladio 8, 33100 Udine — tel.0432/556381 — fax 0432/556379

**PROGRAMMA DI SVILUPPO RURALE 2007-2013  
DELLA REGIONE FRIULI VENEZIA GIULIA**

**RAPPORTO DI VALUTAZIONE EX ANTE**

---

## 1. INTRODUZIONE

Il regolamento (CE) n. 1698/2005 all'art. 16 indica che ogni programma di sviluppo rurale deve comprendere la valutazione ex ante, e rimanda all'art. 85 per le sue finalità e i suoi contenuti.

Quest'ultimo articolo stabilisce che la valutazione ex ante formi parte integrante dell'iter di elaborazione di ogni programma di sviluppo rurale e definisce le seguenti finalità:

ottimizzazione della ripartizione delle risorse finanziarie  
miglioramento della qualità della programmazione

Così come indicato anche dalle Linee Guida per la Valutazione ex ante, inclusa la Valutazione ambientale strategica (Linee guida C) del Quadro Comune per il Monitoraggio e la Valutazione (QCMV), la valutazione va intesa innanzitutto quale processo iterativo che affianca e supporta l'attività di programmazione in senso stretto. Essa è intesa a farsi garante:

- dell'efficacia del programma e della sua attuazione, in relazione al raggiungimento degli obiettivi prefissati
- dell'efficienza nell'utilizzo delle risorse per l'attuazione degli interventi programmati
- dell'affidabilità del sistema di monitoraggio e valutazione

La valutazione ha tenuto conto delle principali disposizioni normative relative alla politica di sviluppo rurale:

1. Reg. CE 1698/2005 del 20 settembre 2005, che disciplina i finanziamenti a favore dello sviluppo rurale da parte del Fondo europeo agricolo per lo sviluppo rurale (FEASR) - Artt. 16 e 85
2. Reg. CE 1974/2006. L'allegato II definisce il contenuto del PSR e indica la valutazione ex ante come documento allegato, e una sua sintesi quale parte integrante del programma. Inoltre, richiama l'art. 85 del Reg. CE 1698/2005 e meglio specifica i suoi contenuti con riguardo alla valutazione ambientale prevista dalla Direttiva 2001/42/CE (Valutazione Ambientale Strategica)
3. Orientamenti strategici comunitari per lo sviluppo rurale (OSC), Decisione del Consiglio del 20 febbraio 2006 (2006/144/CE)
4. Piano strategico nazionale (PSN), approvato dalla Conferenza Stato-Regioni del 21 dicembre 2006
5. Manuale del Quadro Comune per il Monitoraggio e la Valutazione (QCMV), adottato dal Comitato Sviluppo Rurale del 20 settembre 2006

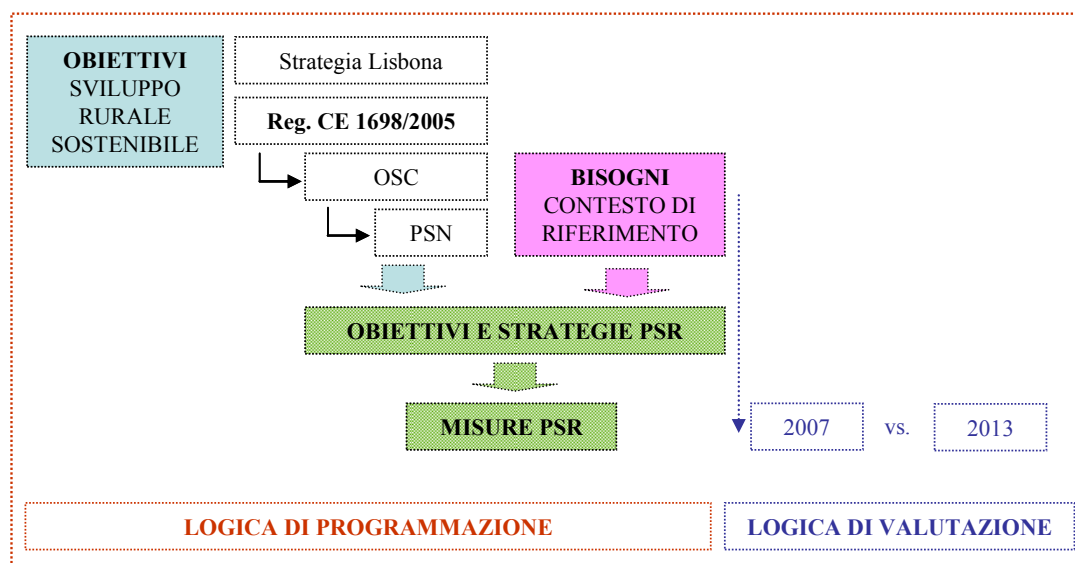
Accanto a queste disposizioni sono stati presi in esame altri documenti ritenuti di utilità per la valutazione, dei quali i principali sono:

6. rapporti di valutazione relativi alla programmazione dello sviluppo rurale nel periodo 2000-06: Valutazione Intermedia PSR FVG 2000-06 (2003) e suo aggiornamento (2005); Valutazione Intermedia Leader+ 2000-06 (2003) e suo aggiornamento (2005)
7. documenti relativi agli interventi in ambito rurale, esterni al PSR, nel periodo 2000-06 (Programmazione Interreg III; Docup Obiettivo 2)
8. documenti relativi alla programmazione 2007-13 di interesse per lo sviluppo rurale (Reg. CE 1083/2006 recante disposizioni generali sul Fondo europeo di sviluppo regionale, sul Fondo sociale europeo e sul Fondo di coesione e che abroga il regolamento (CE) n. 1260/1999; Documento Strategico preliminare della Regione Friuli Venezia Giulia)
9. documenti di programmazione delle Regione Friuli Venezia Giulia (Piano strategico 2005-2008, Piano regionale di sviluppo - PRS)
10. altri documenti (Piano Territoriale Regionale, Carta della natura, Piano energetico regionale)

La figura che segue schematizza il processo di elaborazione dei Programmi di Sviluppo Rurale (PSR).

In tale percorso si inserisce la valutazione ex ante, finalizzata non solo a migliorare i programmi, ma anche punto di partenza anche per la definizione del sistema di monitoraggio e valutazione.

REGIONE AUTONOMA FRIULI VENEZIA GIULIA



Di seguito vengono riportati gli elementi che devono essere esaminati in sede di valutazione ex ante, così come indicato nei principali documenti di riferimento.

Reg. CE 1698/2005, art. 85 (1)	Linee guida C - QCMV	
	Par. 6 - Compiti della valutazione	Allegato 1 – Proposta struttura report
i fabbisogni a medio e lungo termine	• Analisi di contesto (SWOT)	• Problemi del contesto di riferimento presi in esame dal PSR
le mete da raggiungere	• Obiettivi del programma	• Obiettivi del programma • Misure attivate • Valore aggiunto comunitario
i risultati da ottenere		
le lezioni tratte dalle passate programmazioni		
il valore aggiunto comunitario		
la misura in cui si è tenuto conto delle priorità comunitarie	• Impatti attesi	• Impatti attesi dall'attuazione delle misure • Rapporto ambientale
gli obiettivi quantificati, segnatamente in termini di impatto rispetto alla situazione di partenza	• Procedure	• Efficienza/efficacia • Sistema di monitoraggio e valutazione
la qualità delle procedure di attuazione, sorveglianza, valutazione e gestione finanziaria		

In base alla Direttiva 2001/42/CE, che prevede venga effettuata la valutazione dei piani e dei programmi che possono avere effetti significativi sull'ambiente, anche il PSR è soggetto a VAS.

I risultati di tale valutazione sono esposti nel Rapporto Ambientale.

Il gruppo di valutazione ha affiancato l'Autorità di Gestione (AdG), dalle prime fasi della programmazione fino alla stesura finale del documento programmatico, con l'obiettivo di migliorare:

- la coerenza esterna, in relazione agli obiettivi di sviluppo rurale sostenibile delineati dal Reg. CE 1698/2005, dagli Orientamenti Strategici Comunitari (OSC) e dal Piano Strategico Nazionale (PSN), nonché agli obiettivi di altre politiche e programmazioni pertinenti
- la rilevanza, in relazione allo specifico contesto rurale della regione, ai suoi problemi prioritari, ai destinatari individuati
- la coerenza interna del documento, in base alla strategia definita, agli obiettivi individuati e alle misure adottate
- la fattibilità e l'efficacia delle modalità di intervento

## RAPPORTO DI VALUTAZIONE EX ANTE

## PROGRAMMA DI SVILUPPO RURALE 2007-2013

- l'utilizzo efficiente delle risorse finanziarie
- la qualità delle procedure (partecipazione degli stakeholders alla programmazione, modalità di gestione del programma)
- la qualità del sistema di monitoraggio e valutazione (conformità con le indicazioni comunitarie e nazionali, qualità indicatori - SMART -, realizzabilità delle previsioni quantitative, fattibilità e qualità del sistema di gestione dati)

Tale processo iterativo si è concretizzato nella trasmissione delle bozze di programma predisposte dall'AdG al valutatore, che ha provveduto ad analizzarle e a restituire all'AdG note contenenti i risultati delle valutazioni.

Data	N.ro	Principali documenti prodotti dal gruppo di valutazione
25/10/05	--	Albero degli obiettivi
15/02/06	01-06	Valutazione analisi SWOT
02/03/06	02-06	Valutazione Strategia FVG
27/03/06	--	Schede analisi interventi in ambito rurale (programmazioni 2000-06 e 2007-13)
12/04/06	--	Schede analisi singole misure - Chek list per valutazione misure
05/05/06	--	Schema indicatori iniziali comuni
24/05/06	03-06	Valutazione asse IV - Leader
08/06/06	04-06	Feedback asse I - Agricoltura e foreste
29/09/06	05-06	Feedback misure PSR bozza del 05-09-06
14/12/06	06-06	Feedback bozza misure PSR (Bozza PSR del 30/11/06)
29/12/06	--	Proposta Rapporto Ambientale, per avvio fase di consultazione con il pubblico
09/01/07	--	Schema indicatori comuni
19/02/07	--	Proposta di Rapporto valutazione ex ante (proposta PSR dd. 29/12/06 e modifica asse II dd. 08/02/07)
sett. 2007		Stesura documento finale

Inoltre, durante l'intero percorso valutativo sono stati organizzati numerosi incontri tecnici di analisi e sviluppo delle problematiche affrontate.

Calendario incontri		Descrizione
30/01/06	41a edizione di AGRIEST	Convegno "L'INIZIATIVA COMUNITARIA LEADER NELL'AREA MONTANA DEL FRIULI VENEZIA GIULIA"
02/02/06	AdG	Aggregazione di filiera Zonizzazione PSN Zonizzazione: rapporto tra FEASR e FESR Regolamento di transizione impegni 2000-06
13/03/06	AdG	Presentazione documento Strategia FVG Illustrazione metodologia/documentazione per la stesura delle misure Misure/Indicatori VAS, Autorità ambientale PSN
24/03/06	AdG: Asse II	Analisi bozza misure: - logica intervento: obiettivo asse (agricolo - forestale) → obiettivi operativi misure → modalità intervento (indennità, sostegno, ...) - tipologia indicatori
29/03/06	Tavolo partenariato	Analisi bozza PSR
03/04/06	AdG	Riesame aspetti emersi in sede di tavolo di partenariato. Definizione modifiche da apportate alla Strategia FVG e tempistica Stesura misure e tempistica
04/04/06	AdG: Asse I - Agricoltura	Analisi bozza misure (*): - logica intervento: obiettivo asse → obiettivi operativi misure → modalità intervento (indennità, sostegno, ...) - indicatori - check list misure
06/04/06	AdG: Asse III	Analisi bozza misure (*)
20/04/06	AdG: Leader	Analisi bozza misure (*)
26/04/06	AdG: Asse I - Foreste	Analisi bozza misure (*)

## REGIONE AUTONOMA FRIULI VENEZIA GIULIA

<b>Calendario incontri</b>		<b>Descrizione</b>
02/05/06	AdG: Asse II - Foreste	Analisi bozza misure (*)
11/05/06	Tavolo partenariato	Analisi bozza PSR dd. 09/05/06
15/05/06	AdG	Fasi e prodotti (documenti) della programmazione Riparto risorse finanziarie PSR Efficacia e utilità dei tavoli di partenariato VAS e relazione con Autorità ambientale regionale
16/05/06	AdG	Definizione quadro interventi di sviluppo rurale PSR FVG Aree di sovrapposizione con altre programmazioni: agroenergia, formazione, natura 2000, innovazione, turismo rurale, montagna
19/05/05	Tavolo tecnico AdG, Organizzazioni di categoria	Analisi misure PSR Piano energetico regionale
25/05/06	Tavolo tecnico AdG, Organizzazioni di categoria	Piano energetico regionale & PSR Analisi misure Asse I agricoltura
01/06/06	Tavolo tecnico AdG, Organizzazioni di categoria	Analisi misure Asse I Foreste Organismo pagatore
06/06/06	AdG e Organizzazioni di categoria (Tavolo verde)	Approccio integrato Trascinamenti PSR 00-06
13/06/06	AdG	Analisi di contesto, SWOT Indicatori ambientali comuni e altri indicatori Dati disponibili per analisi ambientale (fonti)
23/06/06	AdG e Autorità Ambientale	VAS – definizione attività e ruoli
26/07/06	AdG	Zonizzazione e PSN Analisi contesto Analisi ambientale per VAS Obiettivi PSR Altre programmazioni
04/08/06	AdG	Valutazione bozza analisi contesto socio-economico (zonizzazione, schede settori produttivi, ecc.)
26/09/06	AdG e Autorità Ambientale	Avvio processo di VAS Partecipazione altre autorità ambientali allo <i>scoping</i>
09/10/06	AdG	Analisi prima valutazione bozza PSR dd. 05-09-06 (rapporto 05-06) Gli incontri tra Valutatore e AdG sono proseguiti durante i mesi di ottobre e novembre, consentendo un'analisi dettagliata dei contenuti delle misure e dei risultati della valutazione
16/11/06	AdG e Autorità Ambientale	Analisi tematiche ambientali prese in esame per la redazione dell'analisi di contesto del PSR (verifica completezza dati e informazioni) Definizione tempistica per avviare le consultazioni con il pubblico e le autorità con competenze ambientali Modalità di definizione degli Indicatori ambientali
30/11/06	AdG e Autorità Ambientale	Analisi indicatori associati alle tematiche ambientali
04/12/06	Tavolo partenariato esteso anche alle autorità con competenze in materia ambientale	Analisi bozza PSR del 30/11/06
06/02/07	AdG e Autorità Ambientale	Coordinamento attività nell'ambito della procedura di VAS Tavolo di consultazione del 13/02
12/02/07	AdG	Coordinamento PSR
13/02/07	Tavolo partenariato esteso anche alle associazioni ambientaliste	Partecipazione del valutatore al tavolo di consultazione
--	AdG	Incontri durante la fase di negoziazione

Nel presente rapporto sono stati formalizzati i risultati della valutazione ex ante. Va tuttavia precisato che il processo di valutazione trova riscontro non tanto in questa relazione, quanto piuttosto nelle modifiche apportate al PSR nel corso della sua elaborazione, dalla prima bozza fino alla stesura finale.

Il rapporto è stato organizzato tenendo in considerazione le indicazioni fornite nell'allegato 1 delle Linee guida C del QCMV ed è stato strutturato nei seguenti paragrafi:

- ⇒ *Introduzione*
- ⇒ *I problemi emersi dall'analisi di contesto*
- ⇒ *Gli obiettivi del programma*
- ⇒ *Le misure attivate e gli impatti derivanti dalla loro applicazione*
- ⇒ *Il valore aggiunto comunitario*
- ⇒ *Le risorse destinate all'attuazione del programma*
- ⇒ *Il sistema di monitoraggio e valutazione*

Come indicato dal Reg. CE 1974/2006, il Rapporto di Valutazione ex ante e il Rapporto Ambientale vengono allegati al PSR.

Una loro sintesi è contenuta nel paragrafo 3.3 del programma stesso.

---

REGIONE AUTONOMA FRIULI VENEZIA GIULIA

---

## 2. I PROBLEMI EMERSI DALL'ANALISI DI CONTESTO

L'individuazione degli obiettivi presuppone un'analisi del contesto finalizzata a delineare i problemi e i cambiamenti che si vogliono indurre attraverso la scelta delle strategie e degli interventi da attuare.

L'analisi di contesto ha rappresentato la fase iniziale del processo di elaborazione del PSR ed è parte integrante del documento di programmazione.

In base alle disposizioni dell'allegato II del Reg. CE 1974/2006 essa è stata predisposta in modo da offrire un quadro di riferimento relativamente ai seguenti settori di intervento:

- il contesto socio-economico
- i settori agricolo, forestale e alimentare
- l'ambiente e la gestione del territorio
- l'economia rurale e la qualità della vita
- la popolazione e il territorio interessati dalle strategie basate sull'approccio Leader

Il rapporto di valutazione intende fornire un contributo attraverso:

1. la verifica della completezza delle informazioni (fonti informative, indicatori comuni iniziali, di contesto e di obiettivo, altri indicatori, motivazioni che hanno richiesto il ricorso ad altre fonti di dati)
2. l'esame della congruenza dei risultati dell'analisi (punti di forza, punti di debolezza, opportunità e vincoli del contesto rurale della regione)
3. il riscontro delle relazioni tra risultati dell'analisi e problemi verso cui sono state indirizzate le strategie del programma, e cambiamenti non affrontati dal PSR

### 2.1. FONTI INFORMATIVE PER L'ANALISI DI CONTESTO

L'analisi di contesto è stata sviluppata a partire dalla quantificazione degli indicatori comuni iniziali utilizzando i dati Eurostat messi a disposizione dalla Commissione.

Accanto a questi sono stati individuati altri indicatori ed altre fonti dati per una descrizione più esaustiva e coerente della realtà regionale, qualora:

- non vi fosse la disponibilità dei dati Eurostat per il FVG
- i dati Eurostat per il FVG fossero poco significativi
- fosse utile per un approfondimento dell'analisi

Le fonti informative utilizzate sono state:

- Eurostat (dati forniti dalla Commissione nell'ambito del QCMV)
  - Istat (Censimento 2000, Analisi campionaria 2003)
  - Regione FVG, Compendio Statistico, 2005 (Regione in cifre)
  - Regione FVG, Direzione Risorse Agricole, Naturali, Forestali e Montagna, 2004
  - Regione FVG, Piano Energetico Regionale, 2003
  - ARPA, Relazione sullo Stato dell'Ambiente, 2002
  - APAT, Carta della Natura
  - ERSA FVG
  - IRES FVG ("L'evoluzione del settore primario nella regione FVG 2000-2005", indagine del 2005; "L'Azienda Agricola nel Friuli Venezia Giulia: Caratteristiche, Strategie, Fabbisogni", indagine condotta nel 2006)
  - INEA (banca dati RICA)
  - ISMEA (banca dati DATIMA)
  - Osservatorio Banda Larga
  - Schede di filiera, realizzate attraverso il coinvolgimento dei principali attori di filiera (metodo partecipativo)
-



## RAPPORTO DI VALUTAZIONE EX ANTE

## PROGRAMMA DI SVILUPPO RURALE 2007-2013

Per quanto riguarda quest'ultimo aspetto, va evidenziato come l'analisi del settore agricolo sia stata sviluppata non solo attraverso dati statistici, ma anche con l'ausilio di indagini dirette che hanno consentito di approfondire la descrizione dei principali comparti produttivi della regione:

1. cereali-proteoleaginose
2. lattiero-caseario
3. zootecnia da carne
4. vitivinicolo
5. energie da biomasse
6. frutticoltura
7. orticoltura
8. floricoltura
9. olivicola
10. produzioni biologiche

Come si legge nel PSR " il coinvolgimento dei principali attori delle filiere, delle organizzazioni di categoria e di altri portatori di interesse ha permesso la redazione di un quadro informativo ricco ed utile nell'ottica di definire strategie operative. Le sintesi, che vengono proposte per le maggiori produzioni regionali, sono costituite da un breve richiamo alle caratteristiche salienti del comparto, alle quali seguono i problemi principali che attualmente il comparto si trova ad affrontare."

Di seguito si riportano gli schemi degli indicatori comuni iniziali, di contesto e obiettivo, e la loro quantificazione con riferimento al FVG, utilizzati per la descrizione del contesto regionale e di cui all'allegato VIII del Reg. CE 1974/2006.

## Quadro degli indicatori iniziali di contesto

ASSE		Indicatori	Descrizione	u.m.	Valori FVG QCMV	Valori FVG Altre fonti	Note
Orizzontale	1	Designazione delle zone rurali	designazione delle zone rurali con la metodologia OCSE	--	--		- zonizzazione OCSE - zonizzazione PSN
	2	Importanza delle zone rurali	superficie in aree rurali	%	--	Ved. PSR	Si è anche provveduto a utilizzare dati Istat per il calcolo degli indicatori disaggregati per le 4 aree rurali FVG
			popolazione in aree rurali	%	--	Ved. PSR	
			VA in aree rurali	%	--	Ved. PSR, indicatore cont. 19	
		occupazione in aree rurali	%	--	Ved. PSR, indicatore ob. 2		
ASSE 1 Miglioramento della competitività del settore agricolo e forestale	3	Uso agricolo del suolo	seminativi	%	76,8	71,5	Dati Istat + dati a livello provinciale e zone rurali
			prati e pascoli permanenti	%	12,0	17,9	
			coltivazioni legnose	%	11,2	10,6	
	4	Struttura delle aziende agricole	numero di aziende	n	25.302	34.963	Dati Istat + dati a livello provinciale (per alcune misurazioni) e zone rurali
			SAU	ha	218.810	238.807	
			dimensione media delle aziende	ha	8,7		
			az con meno 5 ha sau	%	66,9		
			az.con 5-50 ha sau	%	30,6		
			az.con più 50 ha sau	%	2,5		
		dimensione economica media	esu	14,2			

## REGIONE AUTONOMA FRIULI VENEZIA GIULIA

ASSE		Indicatori	Descrizione	u.m.	Valori FVG QCMV	Valori FVG Altre fonti	Note
			delle aziende				
			az.con meno 2 esu	%	34,3		
			az.con 2-100 esu	%	63,1		
			az.con più 100 esu	%	2,6		
			Forze lavoro	awu	23.580		
	5	Struttura del settore forestale	superficie forestale (FAWS)	ha	186.740		
			superficie pubblica	%	53,1		
			superficie privata	%	40,5		
			dimensione media proprietà privata	ha	1995		
	6	Produttività delle foreste	incremento medio netto annuo (FAWS)	m <sup>3</sup> /anno	4,36		
	7	Destinazione del suolo	Superficie agricola	%	39,5		+ dati a livello provinciale
			Superficie forestale	%	38,2		
			Superficie naturale	%	13,3		
			Superficie artificiale	%	6,7		
	8	Zone svantaggiate	Sau aree non svantaggiate	%	77,1		+ dati livello provinciale
			Sau aree svantaggiate montane	%	22,9		
			Sau altre aree svantaggiate	%	0		
			Sau aree svantaggiate con problemi specifici	%	0		
	9	Zone ad agricoltura estensiva	SAU in aree ad agricoltura estensiva	%	0		
	10	Zone Natura 2000	SAU in aree Natura 2000	%	22,0		
	11	Biodiversità: foreste protette	Superficie Classe 1.1	%	n.d.	0,21	Fonte: Regione FVG
			Superficie Classe 1.2	%	n.d.	0,03	Fonte: Regione FVG
			Superficie Classe 1.3	%	n.d.	18,67	Fonte: Regione FVG
			Superficie Classe 2	%	n.d.	9,53	Fonte: Regione FVG
	12	Evoluzione della superficie forestale	Accrescimento medio annuo	ha/anno	n.d.	2,54 mila	Fonte: Regione FVG
	13	Stato di salute dell'ecosistema forestale (defogliazione)	tutte le specie	%	26,2		
			conifere	%	7,2		
			latifoglie	%	19,0		
	14	Qualità dell'acqua	Superficie in zone vulnerabili ai nitrati	%	n.d.		
	15	Consumo di acqua	SAU irrigata	%	30,7		
	16	Foreste protettive (principalmente suolo e acqua)			n.d.		
	17	Densità di popolazione		ab/km2	152,1	154	dati ISTAT disaggregati nelle 4 aree rurali
	18	Struttura di età	0-14 anni	%	11,4	12,0	dati ISTAT disaggregati nelle 4 aree rurali
			15-64	%	67,1	65,6	
			≥ 65	%	21,4	22,5	
	19	Struttura dell'economia	VA primario	%	2,5		+ dati 4 zone rurali
			VA secondario	%	27,0		
			VA terziario	%	70,5		
	20	Struttura dell'occupazione	Occ. Primario	%	3,3		+ dati disaggregati a livello provinciale

## RAPPORTO DI VALUTAZIONE EX ANTE

## PROGRAMMA DI SVILUPPO RURALE 2007-2013

ASSE		Indicatori	Descrizione	u.m.	Valori FVG QCMV	Valori FVG Altre fonti	Note
			Occ. Secondario	%	30,0		
			Occ. Terziario	%	66,7		
	21	Disoccupazione di lunga durata	Disoccupazione di lunga durata in relazione alla popolazione attiva	%	0,86		
	22	Livello di istruzione raggiunto	adulti (25-64 anni) con diploma o laurea	%	52,3		
	23	Infrastruttura Internet	Copertura DSL		n.d.		

## Quadro degli indicatori iniziali di obiettivo

ASSE		Indicatori	Descrizione	u.m.	Valori FVG QCMV	Valori FVG Altre fonti	Note
Orizzontale	*	1	Sviluppo economico	GDP/capita	Index of pps	124,6	+ dati a livello provinciale
				PIL pro capite	Euro	25.773	+ dati a livello provinciale
	*	2	Tasso di occupazione	Persone occupate (15-64 anni) sul totale della popolazione	%	62,7	65,88 Dati Istat + disaggregazione aree rurali
	*	3	Disoccupazione		%	3,9	
ASSE 1 Miglioramento della competitività del settore agricolo e forestale	*	4	Istruzione e formazione nel settore agricolo	farmers with basic and full education in agriculture attained	%	Pn = 11 Ud = 15 Co = 39 Ts = 38	(sono disponibili solo i dati provinciali)
		5	Struttura di età nel settore agricolo	Agricoltori con meno di 35 anni/ agricoltori con più di 54 anni	%	0,05	
	*	6	Produttività del lavoro nel settore agricolo	GVA/AWU	euro	23,5	
		7	Investimenti fissi lordi nel settore agricolo			n.d.	Ved. fig. PSR Dati Istat
		8	Sviluppo occupazionale del settore primario	occupati	n	15,8 mila	
		9	Sviluppo economico del settore primario	VA settore primario	euro	605 milioni	
	*	10	Produttività del lavoro nell'industria alimentare			n.d.	
		11	Investimenti fissi lordi nell'industria alimentare			n.d.	Ved. fig. 22 PSR Dati Istat
		12	Sviluppo occupazionale dell'industria alimentare			n.d.	Ved. tab. 42 PSR Dati Istat
		13	Sviluppo economico dell'industria alimentare			n.d.	Ved. fig. 21 PSR Dati Istat
	*	14	Produttività del lavoro nel settore forestale			n.d.	
	15	Investimenti fissi lordi nel settore forestale			n.d.		
	16	Importanza dell'agricoltura di semisussistenza nei nuovi Stati membri			--	Non rilevante per il PSR FVG	
ASSE 2 Miglioramento dell'ambiente e dello spazio rurale tramite la gestione del territorio	*	17	Biodiversità: avifauna in habitat agricolo			n.d.	
	*	18	Biodiversità: habitat agricoli e forestali di alto pregio naturale			n.d.	
		19	Biodiversità: composizione delle specie arboree	foreste conifere	%	29,9	
				foreste latifoglie	%	56,2	
				foreste miste	%	13,9	
	*	20	Qualità dell'acqua: bilancio lordo dei nutrienti			n.d.	
	21	Qualità dell'acqua: inquinamento da nitrati e			n.d.		

## REGIONE AUTONOMA FRIULI VENEZIA GIULIA

ASSE		Indicatori	Descrizione	u.m.	Valori FVG QCMV	Valori FVG Altre fonti	Note
		pesticidi					
	22	Suolo: zone a rischio di erosione		ton/ha/anno	3,6		+ dati provinciali
	23	Suolo: agricoltura biologica	SAU	ha	3,7 mila		
*	24	Cambiamenti climatici: produzione di energia rinnovabile da biomasse agricole e forestali	agricoltura	ktons	0,00		
			foreste	ktoe	29,00		
	25	Cambiamenti climatici: SAU adibita alla produzione di energia rinnovabile			n.d.		
	26	Cambiamenti climatici/qualità dell'aria: emissioni agricole di gas			n.d.		
	* 27	Agricoltori che esercitano altre attività lucrative		%	17,6		
	* 28	Sviluppo occupazionale del settore non agricolo	occupati nei settori secondario e terziario	n	524 mila		+ dati provinciali
	* 29	Sviluppo economico del settore non agricolo	VA nei settori secondario e terziario	euro	27.172 milioni		+ dati provinciali
	* 30	Sviluppo del lavoro autonomo	lavoratori	n	123,3 mila		
	31	Infrastruttura turistica in ambito rurale	posti letto	n	154.205		+ dati provinciali
	* 32	Diffusione dell'Internet nelle zone rurali			n.d.		
	* 33	Sviluppo del settore terziario	VA del settore	%	70,6		+ dati provinciali
	34	Migrazione netta		Rate per 1000	9,6		
	* 35	Formazione continua nelle zone rurali	adulti (25-64 anni) che partecipano ad attività di formazione	%	8,1		
Leader	* 36	Sviluppo dei gruppi di azione locale			n.d.	14,87	Fonte: Regione FVG

In sede di valutazione ex ante si è provveduto a integrare l'analisi del contesto ambientale riportata nel PSR. A tale proposito si rimanda al Rapporto Ambientale laddove si fornisce una descrizione della situazione ambientale e delle tendenze in atto relativamente a:

- biodiversità
- aree protette
- elementi paesaggistici
- destinazione e modalità di gestione dei suoli
- tutela delle acque
- vulnerabilità ai nitrati
- cambiamenti climatici e qualità dell'aria
- utilizzo di fonti energetiche rinnovabili provenienti dai settori agricolo e forestale

## 2.2. LA ZONIZZAZIONE RURALE

Come descritto nel documento di programma, in base agli orientamenti comunitari e in conformità alle indicazioni elaborate dal Piano Strategico Nazionale, il territorio della regione è stato suddiviso in quattro aree con caratteristiche di ruralità differenti:

A - **Poli urbani**: corrispondono ai quattro capoluoghi di Provincia, nei quali risiede circa il 33% della popolazione regionale, con una densità demografica pari a 1.780 ab/kmq.

**B - Aree rurali ad agricoltura intensiva specializzata:** corrispondono alle aree di pianura che presentano una caratterizzazione di rurale, relativamente rurale o anche di rurale urbanizzato.

**C - Aree rurali intermedie:** questa categoria copre il 18% del territorio regionale. In essa sono ricomprese le aree di collina.

**D - Aree rurali con problemi complessivi di sviluppo:** corrispondono alla zona altimetrica della montagna.

Per le sue caratteristiche peculiari, all'interno di tale suddivisione è stata differenziata l'area del Carso. Le zone di tale territorio, già classificate nelle aree A, B e C, sono state individuate quali sottozone codificate con le lettere A1, B1 e C1, al fine di estendere l'applicazione di specifiche misure degli assi 3 e 4 in maniera omogenea sull'intero territorio carsico.

Questa ripartizione si rivela adeguata per scopi descrittivi e per definire le strategie complessive, un po' meno per modellare su questa base la distribuzione degli interventi. L'estrema variabilità interna al sistema regionale, con la presenza di ambiti diversificati (si pensi alle zone collinari orientali ed occidentali) rende difficile utilizzare una classificazione territoriale unica per definire aree esclusive o prioritarie di intervento. Questo vale soprattutto per gli interventi aventi un obiettivo primario di interesse ambientale, dove per ciascun aspetto la distribuzione dei problemi da affrontare ha scale e concentrazioni territoriali molto diverse. Si pensi a questo fine alla distribuzione delle aree sensibili ai nitrati o delle aree protette.

In base a questi elementi, si concorda con la scelta effettuata dall'Autorità di Gestione di utilizzare questa classificazione per definire le aree di eleggibilità delle singole misure solo nei casi pertinenti e di ricorrere a specifiche suddivisioni negli altri.

Ad integrazione delle informazioni riportate nel programma, che indicano l'importanza delle zone rurali in termini di superficie, popolazione e valore aggiunto, vengono qui fornite indicazioni aggiuntive relativamente a:

*Superficie e popolazione*

- Superficie (km<sup>2</sup>)
- Densità abitativa (ab/ km<sup>2</sup>)
- Popolazione residente
- Indice di vecchiaia
- Occupati in agricoltura
- Occupati totali
- Tasso di occupazione
- Tasso di disoccupazione

*Occupazione*

I dati Istat del 2001 disponibili su base comunale (14° Censimento generale della popolazione e delle abitazioni) sono stati georeferenziati.

Le figure che seguono riportano anche la delimitazione delle 4 aree rurali.

Come illustrato, passando dalle aree rurali pianeggianti ad agricoltura intensiva specializzata (Area B) a quelle con problemi di sviluppo (Area D) si assiste, da un lato, ad una riduzione dei residenti, dall'altro, ad un aumento della superficie territoriale comunale, determinando così una riduzione della densità abitativa.

Solo in pochi comuni dell'area D il numero di abitanti per km<sup>2</sup> è compreso tra 50-200 unità. In tutti gli altri comuni la densità si attesta ben al di sotto delle 50 unità per unità di superficie.

Nelle aree con problemi di sviluppo inoltre si registrano valori relativi all'invecchiamento della popolazione piuttosto elevati e superiori a quelli delle altre aree rurali regionali.

I dati riguardanti il numero di occupati vanno letti anche in relazione a quelli relativi alla popolazione residente, e mostrano una minore incidenza degli occupati nelle zone rurali della montagna friulana. Sono ben pochi, infatti, i comuni di tali aree in cui si registra un tasso di occupazione compreso tra 50-55%, mentre prevalgono i comuni in cui tale valore si attesta al di sotto del 45%.

Tali considerazioni riguardano anche gli occupati nel settore agricolo. Numerosi, infatti, sono i comuni delle aree pianeggianti in cui il numero di occupati in agricoltura è superiore alle 100 unità, a differenza delle aree montane in cui tale valore raramente si attesta al di sopra delle 50 unità, con una netta prevalenza di comuni con meno di 20 occupati in agricoltura.

*REGIONE AUTONOMA FRIULI VENEZIA GIULIA*

---

Per quanto attiene all'incidenza del numero di disoccupati, ancora una volta i comuni delle aree montane sono quelle con maggiori criticità, a cui si aggiungono anche alcuni comuni delle aree rurali ad agricoltura intensiva.

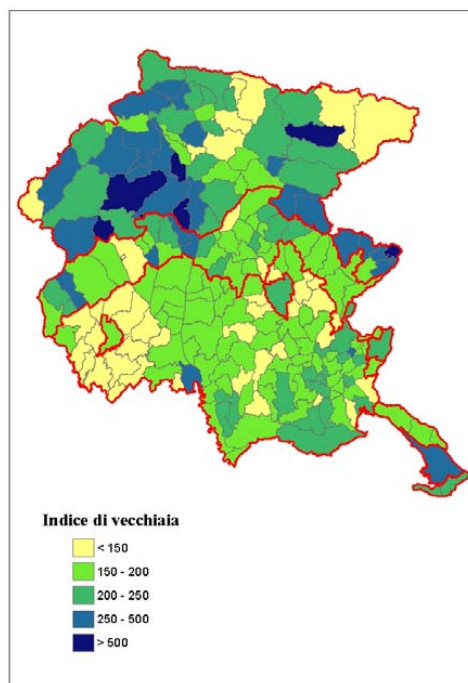
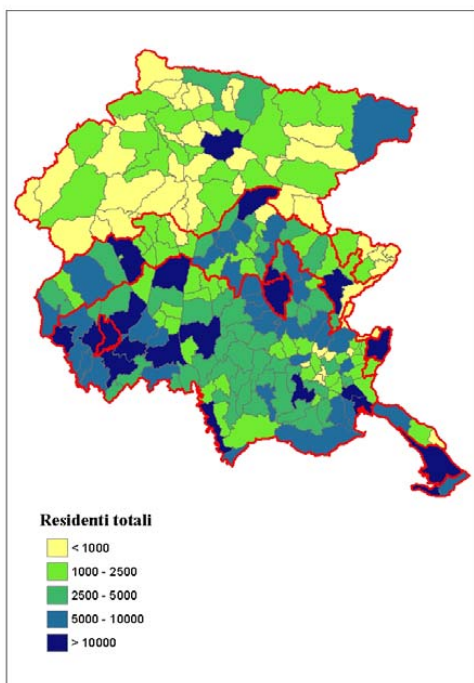
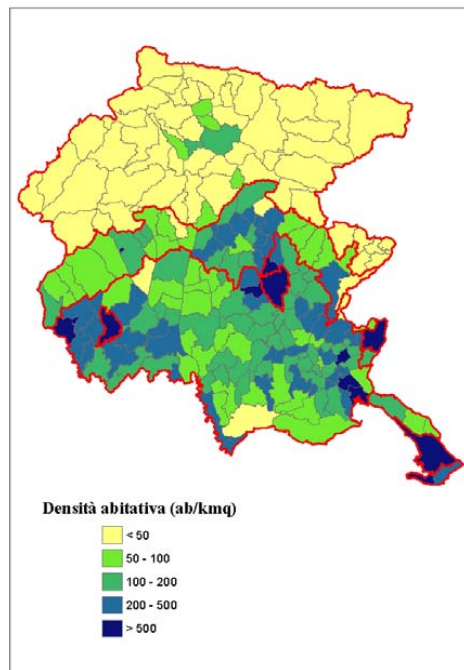
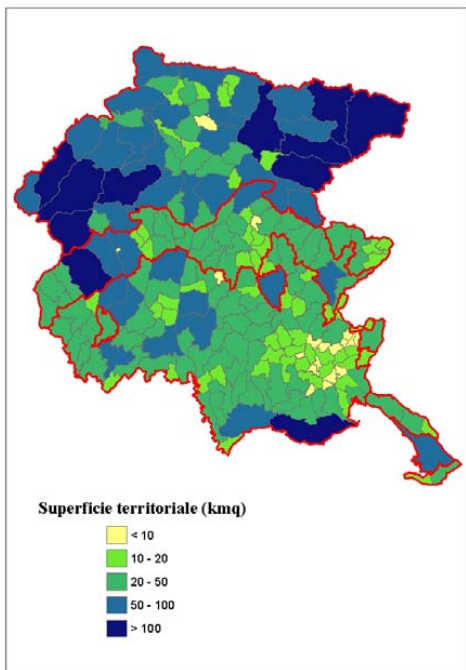
In base agli indicatori utilizzati risulta evidente come le maggiori criticità si registrano nelle zone rurali D della regione, che presentano una più bassa densità abitativa, un tasso di occupazione minore rispetto a quello registrato in altre zone anche con riferimento al settore agricolo, nonché un indice di senilizzazione più elevato.

---

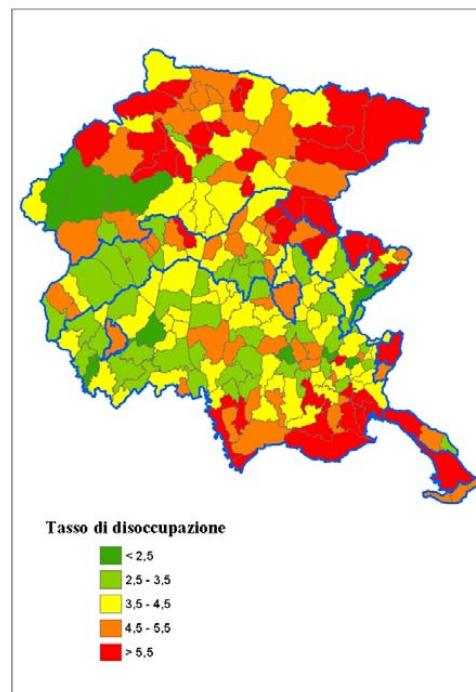
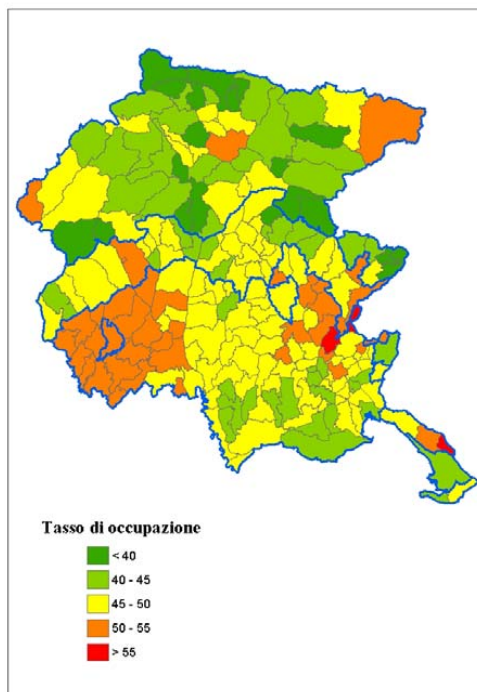
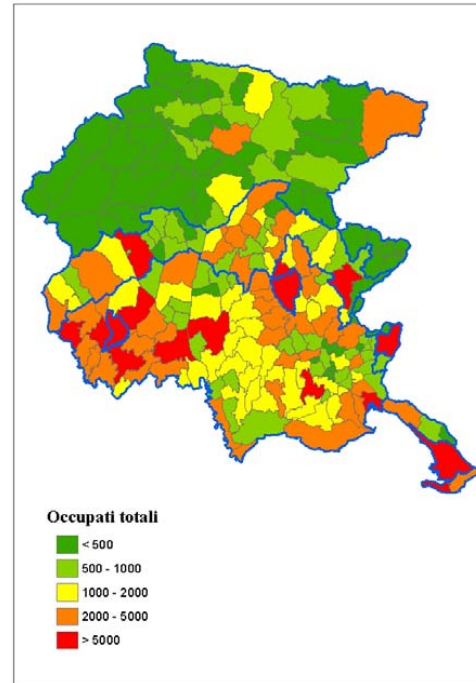
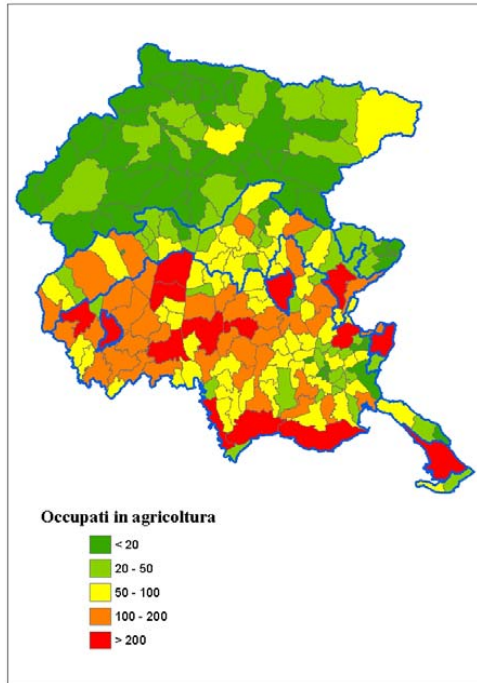
RAPPORTO DI VALUTAZIONE EX ANTE

PROGRAMMA DI SVILUPPO RURALE 2007-2013

Superficie e Popolazione (elaborazione dati Istat, 2001)



## REGIONE AUTONOMA FRIULI VENEZIA GIULIA

*Occupazione (elaborazione dati Istat, 2001)*



### 2.3. L'ANALISI SWOT E LE PRINCIPALI CRITICITÀ

L'ampia descrizione del contesto rurale regionale, dal punto di vista sociale, economico e ambientale, e l'analisi che ne è seguita hanno portato alla definizione di un quadro esaustivo in termini di fattori da valorizzare (punti di forza del territorio) ed elementi da modificare (punti di debolezza) tenendo in debita considerazione i vincoli e le opportunità che il contesto, non solo regionale, ma anche nazionale e internazionale, può presentare.

L'analisi SWOT ne costituisce una valida sintesi.

Al fine di evidenziare le principali criticità del contesto e verificare successivamente la coerenza tra bisogni prioritari, da un lato, e strategie e obiettivi del PSR, dall'altro, si è provveduto a valutare:

1. la completezza dell'analisi SWOT, andando eventualmente ad ampliare la descrizione dei problemi
2. la rilevanza dei bisogni individuati

I risultati vengono illustrati nelle tabelle che seguono.

L'economia agro-forestale della regione risente anche di scelte imprenditoriali che possono incidere in maniera non sempre positiva sui risultati delle singole imprese e del settore nel suo complesso.

L'orientamento verso produzioni che non godono dei vantaggi legati alla differenziazione accanto allo scarso sviluppo delle attività di trasformazione e commercializzazione (vendita diretta, reti commerciali, anche attività di comunicazione), contribuiscono in maniera significativa al conseguimento di performance ritenute non soddisfacenti per promuovere lo sviluppo del settore. In alcuni comparti è anche evidente lo scarso ruolo di tali attività svolte entro i confini regionali (vendita di prodotti agricoli a industrie di trasformazione localizzate fuori regione).

Anche la ridotta presenza di efficienti forme di aggregazione di imprese rappresenta un problema in tal senso, soprattutto in una regione di dimensioni contenute e in un contesto internazionale sempre più competitivo.

Il comparto agroforestale necessita di un ulteriore sforzo per l'ammodernamento dei capitali investiti e per la diffusione di pratiche gestionali maggiormente compatibili con un'agricoltura sostenibile, attenta alla tutela e alla valorizzazione delle risorse naturali, nonché alla qualità degli alimenti.

La complessità del sistema economico e la rapidità dei mutamenti rende necessario intervenire anche in termini di crescita continua delle competenze e delle conoscenze, attraverso forme adeguate di formazione e di consulenza alle aziende e, in alcuni, casi anche favorendo l'inserimento di giovani agricoltori che siano capaci di innescare processi di cambiamento/innovazione.

<b>Criticità del sistema agricolo, forestale e alimentare</b>	<b>Rilevanza</b>
Ridotta presenza di filiere agroalimentari per le produzioni agricole regionali Scarsa propensione all'aggregazione produttiva/commerciale (agricola e forestale) Dominanza delle commodities (prodotti indifferenziati) nell'uso del suolo Competenze degli operatori non sempre adeguate alle mutate esigenze del contesto Invecchiamento e diminuzione degli occupati agricoli Scarsa diffusione di pratiche agricole a basso utilizzo di input (acqua e fertilizzanti) e dell'agricoltura biologica Aree non valorizzabili per carenza di viabilità e struttura logistica forestale Ridotta propensione all'innovazione di prodotto e di processo Frammentazione della proprietà forestale privata Scarso utilizzo della ripresa forestale e della risorsa legnosa, anche a livello locale Settore forestale poco strutturato e scarsamente organizzato Limitata presenza di imprese forestali strutturate in forma moderna ed efficiente e specializzate Debolezza nelle fasi di concentrazione dell'offerta, della trasformazione e della commercializzazione	alta
Bassa efficienza del sistema irriguo regionale Non adeguata informazione/conoscenza dei prodotti di qualità Dimensione fondiaria e produttiva limitata di molte aziende agricole e forestali Mancanza di una qualificazione tecnologica e valorizzazione commerciale del legname regionale Percezione dei prodotti biologici e da agricoltura integrata come prodotti di nicchia ad alto costo Scarsa presenza di associazioni di produttori Pianificazione forestale limitata ad alcune aree Riduzione della SAU	media

I problemi di cui si è fatto cenno interessano i diversi comparti del sistema agroalimentare regionale anche se non sempre in maniera uniforme, come descritto nel PSR e illustrato nello schema che segue.

## REGIONE AUTONOMA FRIULI VENEZIA GIULIA

Tuttavia si rileva la trasversalità di alcune problematiche, quali quelle inerenti la diffusione della conoscenza e il trasferimento delle informazioni (il cui superamento è legato allo sviluppo di attività di formazione, informazione, consulenza), il coordinamento tra operatori economici, l'obsolescenza delle strutture aziendali e la diffusione di pratiche agricole a minore impatto ambientale.

Fabbisogni prioritari di intervento	Comparti sistema agroalimentare FVGs									
	CP	LC	Z	V	EN	FR	OR	FL	OL	AB
formazione degli addetti										
assistenza tecnica/consulenza di qualità										
integrazione di filiera/tra filiere (progettualità coordinate)										
coordinamento promozione-commercializzazione										
sviluppo attività marketing collettivo, territoriale										
concentrazione dell'offerta										
miglioramento della qualità										
rafforzamento della differenziazione (certificazioni)										
sviluppo sistemi di tracciabilità dei prodotti										
sostegno pratiche agronomiche a basso impatto (rotazioni colturali, metodi estensivi, metodo biologico, fattore acqua)										
ammodernamento/adeguamento impianti, macchinari										
informatizzazione dei processi										
ammodernamento/adeguamento strutture										
sistemazioni fondiarie										
avvio/sviluppo attività produzione energia rinnovabile										
ricambio generazionale										
diversificazione produzioni e/o attività (turismo, canali commerciali)										
rafforzamento vendita diretta										
recupero e valorizzazione prati, pascoli, specie animali										

Lo spopolamento che sta caratterizzando i territori montani porta con sé una serie di conseguenze negative sull'ambiente, sul paesaggio, sulla qualità della vita. Ciò vale anche per la montagna regionale laddove un ruolo importante per la tutela e la valorizzazione di tali aree lo rivestono le attività agricole e forestali.

Si è già accennato all'ancora scarsa diffusione di pratiche gestionali maggiormente compatibili con un'agricoltura sostenibile, come quelle legate alle produzioni biologiche o, in generale, ad un uso più oculato delle risorse naturali.

Vi è ancora una ridotta presenza di produzioni, attività e strutture volte all'impiego di fonti rinnovabili per la produzione di energia, con effetti non trascurabili sia sull'ambiente che sull'economia del territorio.

Criticità del contesto ambientale	Rilevanza
Riduzione della superficie agricola in area montana, e in generale nelle zone svantaggiate, con conseguente riduzione varietà paesistica	alta
Riduzione delle superfici a prato e a pascolo permanente	
Riduzione pratiche agricole nei territori più marginale o con risorse scarse	
Agricoltura di carattere intensivo con limitata chiusura dei cicli a livello locale, ad alto uso di input (acqua e fertilizzanti)	
Diminuzione della fertilità del suolo per pratiche agricole troppo intensive	
Impoverimento della biodiversità e dei paesaggi delle aree agricole della pianura	
Scarsa presenza dei corridoi ecologici	
Piani di gestione Natura 2000 in fase di programmazione	
Estensione ancora limitata della gestione forestale sostenibile	
Limitata produzione di energia da fonti rinnovabili da agricoltura e foreste	
Bassa efficienza del sistema irriguo regionale	media
Peggioramento quali-quantitativo delle acque superficiali e sotterranee e dei rispettivi ecosistemi	

5 CP = cereali-proteoleaginose; LC = lattiero-caseario; Z = zootecnia da carne; V = vitivinicolo; EN = energia da biomasse; FR = frutticoltura; OR = orticoltura; FL = floricoltura; OL = olivicoltura; AB = agricoltura biologica.

## RAPPORTO DI VALUTAZIONE EX ANTE

## PROGRAMMA DI SVILUPPO RURALE 2007-2013

<b>Criticità del contesto ambientale</b>	<b>Rilevanza</b>
Svantaggi naturali derivanti da condizioni geomorfologiche, climatiche e pedologiche di alcune aree regionali Eutrofizzazione della laguna di Marano e Grado e limitata conoscenza delle sue dinamiche Inquinamenti diffusi e localizzati, provenienti da fonti civili, industriali e agricole Bassa capacità di attenuazione agli inquinanti da parte di alcune aree del territorio regionale Limitata diffusione dei prodotti biologici Normative in fase di elaborazione per la gestione dei bacini idrografici e la tutela dall'inquinamento da nitrati Infrastrutturazioni ed urbanizzazioni in aree di pregio ambientale e paesistico Vulnerabilità sismica ed idrogeologico del territorio	

Le scarse competenze per la gestione di progettualità di sviluppo locale, anche da parte delle istituzioni, rappresentano un problema rilevante se si intendono innescare processi di crescita di tipo *bottom-up*.

In regione è ancora scarsa la differenziazione delle attività aziendali. Le imprese agricole potrebbero trovare diverse opportunità in altri settori produttivi e realizzare così redditi complementari a quelli agricoli.

Un ruolo importante per lo sviluppo economico delle imprese e in generale del contesto sociale lo svolge la diffusione delle tecnologie della comunicazione, ancora carente soprattutto in alcune aree.

È stato rilevato un eccessivo degrado del patrimonio storico, ambientale e architettonico e, come conseguenza, una ridotta attrattività di alcune aree anche dal punto di vista turistico.

<b>Criticità del sistema socioeconomico rurale</b>	<b>Rilevanza</b>
Capacità di <i>governance</i> locale limitate Forte differenziazione del livello del reddito, dei servizi e delle comunicazioni tra zone rurali Perdita o degrado del patrimonio edilizio rurale tradizionale Senilizzazione e diminuzione della popolazione rurale nelle zone marginali di montagna Livello delle competenze spesso non adeguato alle necessità di sviluppo locale Basso utilizzo delle materie prime rinnovabili in campo energetico Scarsa valorizzazione delle aree rurali ad alto valore storico, architettonico, ambientale	alta
Potenzialità agrituristiche non sfruttate adeguatamente Digital divide Difficoltà nella manutenzione dell'intorno dei nuclei rurali minori Diffusione di tipologie e materiali costruttivi poco coerenti con le caratteristiche dei nuclei abitati e degli edifici rurali tradizionali Basso tasso di natalità delle imprese nei settori più legati all'utilizzo delle risorse locali	media

## 2.4. CAMBIAMENTI AFFRONTATI DAL PSR E QUELLI RINVIATI AD ALTRE PROGRAMMAZIONI

L'individuazione dei problemi e la determinazione della loro rilevanza ha portato alla definizione di un quadro delle principali criticità verso cui sono state successivamente indirizzate le scelte strategiche e gli obiettivi generali e specifici di sviluppo del PSR.

### 2.4.1. CRITICITÀ AFFRONTATE DAL PSR

<b>Criticità trasversali</b>
<ul style="list-style-type: none"> <li>✓ Ridotta presenza di filiere agroalimentari per le produzioni agricole regionali</li> <li>✓ Scarsa propensione all'aggregazione (produttiva, commerciale, territoriale)</li> </ul>

L'analisi del contesto regionale ha evidenziato tra quelli prioritari il problema riguardante la ridotta presenza di filiere agroalimentari strutturate e, in generale, la scarsa propensione all'aggregazione finalizzata non solo a scopi produttivi e commerciali, ma anche allo sviluppo integrato del territorio.

Gli effetti dovuti alle ridotte dimensioni dell'economia regionale (scarso potere contrattuale, risultati competitivi non sempre soddisfacenti, ridotte capacità di investimento, ecc.) si aggravano, soprattutto per alcune produzioni, a causa della scarsa attitudine alla collaborazione interaziendale.

Analogamente, per gli interventi a valere sull'ambiente sono ancora carenti progetti che prevedono l'attivazione di azioni plurime e connesse tra di loro, indirizzate allo sviluppo di ambiti territoriali di dimensioni significative.

## REGIONE AUTONOMA FRIULI VENEZIA GIULIA

Lo sviluppo dell'economia rurale e del territorio richiede l'individuazione di strumenti, strutture, interventi, competenze diversi ma coordinati, per contribuire congiuntamente al perseguimento di un obiettivo comune, quello dello sviluppo rurale sostenibile.

**Criticità prioritarie del sistema agroalimentare**

- ✓ Prevalenza delle produzioni a basso valore aggiunto
- ✓ Scarsa diversificazione delle produzioni agricole
- ✓ Bassa qualificazione delle produzioni
- ✓ Ruolo ancora ridotto delle attività di valorizzazione per la maggior parte delle produzioni
- ✓ Invecchiamento e diminuzione degli occupati agricoli
- ✓ Scarsa attrattività per i giovani delle attività del settore agro-forestale
- ✓ Ridotta propensione all'innovazione di prodotto e di processo

Il PSR rileva che i problemi più critici del sistema agroalimentare interessano l'intero territorio regionale. Tuttavia, è soprattutto nelle aree rurali ad agricoltura intensiva specializzata (aree B) e quelle rurali intermedie (aree C) che è necessario innescare cambiamenti di maggior rilievo.

Gli interventi che interessano le aree prevalentemente urbanizzate (A) sono mirati principalmente a rafforzare le filiere regionali e/o a consolidare le relazioni con il mercato locale.

Nell'area montana, che presenta problemi complessivi di sviluppo (D), i fabbisogni di intervento riguardano principalmente alcuni comparti, quali il settore cerealicolo strettamente connesso a quello lattiero-caseario e quello zootecnico.

Limitata, invece, è la produzione ortofrutticola i cui fabbisogni principali sono connessi alla valorizzazione di varietà e di sistemi di coltivazione tradizionali.

Inoltre, se i cambiamenti riguardanti il settore delle produzioni biologiche interessano trasversalmente l'intero territorio regionale, scarso rilievo per la zona D è rivestito da comparti quali quello vitivinicolo, floricolo e olivicolo.

Le problematiche connesse alla ridotta capacità di innovazione del settore agricolo e forestale sono di particolare rilievo per la regione. Il PSR è orientato a sviluppare progettualità innovative e si affianca in tal modo all'altro strumento regionale, la L.R. 26/2005, che intende sviluppare la ricerca e l'innovazione delle imprese agricole e forestali.

**Criticità prioritarie della silvicoltura**

- ✓ Scarso utilizzo della ripresa forestale e della risorsa legnosa, anche a livello locale
- ✓ Inadeguatezza delle infrastrutture (viabilità forestale e piattaforme logistiche)
- ✓ Scarsità di imprese di utilizzazione boschiva
- ✓ Limitata presenza di imprese forestali adeguatamente strutturate (cantieri poco evoluti)
- ✓ Frammentazione della proprietà forestale privata
- ✓ Settore forestale poco strutturato e scarsamente organizzato
- ✓ Estensione ancora limitata della gestione forestale sostenibile

I fattori di criticità del comparto forestale della regione (con l'eccezione della questione legata alla frammentazione fondiaria, in quanto oggetto di altre programmazioni regionali - L.R. 16/2006) hanno portato all'individuazione delle seguenti necessità di cambiamento, che interessano soprattutto le aree rurali con problemi complessivi di sviluppo (D) e quelle intermedie (C):

- la diffusione ed il mantenimento della pianificazione forestale
- l'aumento della superficie regionale a destinazione forestale, con particolare riferimento alle aree coltivate e non della pianura
- l'ampliamento della certificazione delle superfici forestali
- l'incremento quantitativo e qualitativo della viabilità forestale connesso ad adeguati investimenti per la logistica
- la formazione imprenditoriale e tecnica
- investimenti nelle attrezzature delle imprese di esbosco per favorire una maggiore specializzazione delle singole ditte e una più articolata collaborazione tra le stesse attraverso i servizi conto terzi

- patti di filiera per aumentare le superfici utilizzate, le quantità estratte e la lavorazione locale del legname oggetto di prelievo
- la diffusione della qualificazione del legname come strumento per la valorizzazione economica del prodotto legnoso economica e la maggiore trasparenza del mercato del legname
- la promozione e il marketing del legno
- l'impiego di risorse legnose nelle costruzioni e nella produzione di energia

Rilevante è il ruolo della silvicoltura per le produzioni di biomasse destinate alle agroenergie. Il PSR ha individuato interventi destinati all'utilizzazione delle biomasse per uso energetico; inoltre, è stato stipulato con il Ministero dell'economia e finanze un accordo per sostenere la filiera legno, attraverso azioni finalizzate alla valorizzazione del patrimonio boschivo e all'uso per fini energetici del legno prodotto in regione.

#### **Criticità prioritarie dell'ambiente**

- ✓ Aree ad alto pregio naturalistico scarsamente tutelate e valorizzate
- ✓ Riduzione attività agricole nelle aree montane con effetti negativi sull'ambiente e sul paesaggio
- ✓ Riduzione pratiche agricole nei territori più marginali o con risorse scarse
- ✓ Riduzione delle superfici a prato e a pascolo permanente
- ✓ Diffusione di pratiche agricole ad alto uso di input (fertilizzanti e acque irrigue)
- ✓ Diminuzione della fertilità del suolo e impoverimento biodiversità
- ✓ Scarsa diffusione dell'agricoltura biologica
- ✓ Limitata produzione di energia da fonti rinnovabili da agricoltura e foreste

Il PSR indica, in particolare, prioritari gli interventi relativi a:

- la biodiversità degli agroecosistemi e degli ecosistemi naturali
- le acque superficiali e sotterranee, riducendo l'utilizzo di fertilizzanti, di fitofarmaci e di diserbanti;
- le condizioni del suolo, limitando i fenomeni di erosione e di alterazione del contenuto di sostanza organica.

#### **Criticità prioritarie del sistema socioeconomico rurale**

- ✓ Significative differenze in termini di reddito e servizi alla popolazione e alle aziende tra diverse aree rurali
- ✓ Limitate capacità di governo per lo sviluppo locale in alcune aree rurali
- ✓ Livello delle competenze spesso non adeguato alle necessità di sviluppo locale
- ✓ Scarsa valorizzazione del patrimonio edilizio tradizionale e delle risorse del territorio in generale
- ✓ Basso utilizzo delle materie prime rinnovabili in campo energetico
- ✓ Senilizzazione e diminuzione della popolazione rurale nelle zone marginali di montagna

L'analisi del contesto rurale ha evidenziato come prioritari problemi che riguardano soprattutto le zone C e D della regione, dove si è assistito a un progressivo abbandono di alcuni centri abitati che ha determinato:

- dipendenza dal punto di vista economico e dei servizi alla collettività dai centri maggiori di fondovalle o altri centri maggiormente urbanizzati
- impoverimento del paesaggio rurale

Fabbisogno prioritario di queste aree è rappresentato dallo sviluppo di nuove attività economiche e di forme integrative di reddito, nonché dalla disponibilità di servizi, che rendano più attraente il territorio e contribuiscano in tal modo quantomeno ad arrestare l'esodo della popolazione, se non a dare avvio ad un'inversione di tendenza.

REGIONE AUTONOMA FRIULI VENEZIA GIULIA

---

#### 2.4.2. CRITICITÀ RINVIATE AD ALTRE PROGRAMMAZIONI

<b>Criticità prioritarie</b>
<ul style="list-style-type: none"><li>✓ Competenze degli operatori non sempre adeguate alle mutate esigenze del contesto (ambiente, qualità dei prodotti, tecnologie di produzione, strumenti di comunicazione, ecc.)</li><li>✓ Aziende non sempre in grado di affrontare i problemi derivanti dai cambiamenti in corso (necessità di assistenza tecnica e consulenza alle aziende)</li><li>✓ Elevata frammentazione fondiaria</li><li>✓ Bassa efficienza del sistema irriguo regionale</li></ul>



L'analisi di contesto ha rilevato tra quelli prioritari i problemi legati alla necessità di innalzare le competenze di chi a vario titolo è parte attiva del sistema rurale.

La finalità di rendere più competitivo il settore agroindustriale, nonché di contribuire alla tutela e alla valorizzazione delle risorse naturali, richiede di porre particolare attenzione al trasferimento delle conoscenze attraverso attività di formazione e di consulenza alle aziende, secondo le modalità più efficaci tra quelle individuate.

È secondo questa logica di efficacia, nonché di efficienza nell'utilizzo delle risorse, che l'AdG ha ritenuto di affrontare tali rilevanti problematiche anche avvalendosi di altri strumenti programmatori. Le azioni nel campo della formazione saranno attivate principalmente attraverso il Fondo Sociale Europeo. Per quanto riguarda l'assistenza tecnica alle aziende agricole si farà ricorso al SISSAR di cui alla legge regionale 23 febbraio 2006, n. 5.

Per quanto riguarda la frammentazione delle superfici produttive, che costituisce un problema soprattutto nelle zone montane, la Regione ha provveduto all'avvio della riorganizzazione fondiaria con un'apposita normativa (L.R. 16/2006).

La razionalizzazione dell'uso delle risorse idriche, sia in un'ottica di risparmio sia per prevenire danni da eventi calamitosi, è oggetto del programma decennale della bonifica.

---

### 3. GLI OBIETTIVI DEL PROGRAMMA

Gli obiettivi del PSR sono stati analizzati in relazione a:

1. la rilevanza rispetto ai fabbisogni prioritari individuati
2. la corrispondenza con gli obiettivi sovraordinati

#### 3.1. OBIETTIVI DEL PSR FVG 2007-13

Il Reg. CE 1698/2005 indica la promozione dello sviluppo rurale sostenibile quale obiettivo generale che i PSR devono contribuire a perseguire, utilizzando le risorse del FEASR in maniera complementare ad altri strumenti di programmazione.

L'analisi di contesto ha rilevato i fabbisogni di cambiamento ritenuti di prioritaria importanza per contribuire allo sviluppo delle aree rurali della regione, andando così a orientare le scelte circa gli obiettivi da perseguire e i relativi interventi da programmare.

Il PSR è orientato a innescare e a rafforzare il processo di sviluppo del sistema rurale della regione attraverso i seguenti **obiettivi generali**:

1. il rafforzamento dei comparti agricolo, silvicolo e agroalimentare per renderli settori vitali dell'economia regionale, capaci di generare reddito e occupazione attraverso la commercializzazione di prodotti e la fornitura di servizi ai consumatori e alla collettività
2. la salvaguardia del patrimonio ambientale e paesaggistico delle aree rurali della regione, sia con interventi di tutela, in particolare nelle aree di pregio e per le risorse più vulnerabili, sia favorendo le economie che possono garantirne un'evoluzione positiva
3. la differenziazione del tessuto produttivo e il miglioramento della qualità della vita nelle aree rurali della regione

a loro volta articolati in 12 **obiettivi specifici**:

- A. Potenziamento della dotazione strutturale per riqualificare l'impresa agricola, le proprietà forestali e le imprese del settore forestale, per adeguare la produzione alle nuove esigenze di mercato, per aumentare l'efficienza, per introdurre innovazioni, per rafforzare l'integrazione dell'offerta regionale in filiere verticali e territoriali, nonché per aumentare la compatibilità ambientale
  - B. Miglioramento della qualità dei prodotti agricoli e forestali e loro promozione per rafforzare le relazioni con i consumatori
  - C. Razionalizzazione delle infrastrutture al servizio della produzione
  - D. Miglioramento delle capacità imprenditoriali e professionali nel settore agricolo e forestale ed inserimento di giovani operatori
  - E. Mantenimento dell'attività agricola nelle aree montane per garantirne la funzione di salvaguardia ambientale
  - F. Aumento del pregio ambientale del territorio, in particolare attraverso la salvaguardia della biodiversità, con un consolidamento della Rete Natura 2000 ed un aumento delle aree ad agricoltura estensiva e di quelle forestali nelle aree di pianura
  - G. Riduzione della pressione delle attività produttive, agricole e forestali, in particolare sulle risorse idriche, attraverso la diffusione di pratiche produttive capaci di favorire la gestione sostenibile del territorio
  - H. Ampliamento del contributo del settore primario al problema dei cambiamenti climatici, in particolare alla riduzione dei gas serra
  - I. Sviluppo di attività economiche innovative a partire dai flussi di beni e di servizi generati nelle aree rurali
  - K. Aumento dell'attrattività per la popolazione e per le imprese, in particolare nelle aree a minor densità abitativa
  - L. Rafforzamento del capitale sociale e della capacità di governo dei processi di sviluppo locale
  - M. Valorizzazione delle risorse endogene dei territori rurali
-

## REGIONE AUTONOMA FRIULI VENEZIA GIULIA

Per raggiungere gli obiettivi sono attivate le seguenti misure:

Asse	MISURA		SOTTOMISURA		AZIONE		
	Codice	Descrizione	Codice	Descrizione	Codice	Descrizione	
ASSE 1	112	Insiediamento di giovani agricoltori	--		--		
	121	Ammodernamento delle aziende agricole	--		--		
	122	Migliore valorizzazione economica delle foreste	--		--		
	123	Accrescimento del valore aggiunto dei prodotti agricoli e forestali	--		123.1	Accrescimento del valore aggiunto dei prodotti agricoli	
					123.2	Accrescimento del valore aggiunto dei prodotti forestali	
	124	Cooperazione per lo sviluppo di nuovi prodotti, processi e tecnologie nei settori agricolo e alimentare	--		--		
	125	Miglioramento e sviluppo delle infrastrutture in parallelo con lo sviluppo e l'adeguamento dell'agricoltura e della silvicoltura	--		125.1	Infrastrutture connesse allo sviluppo e all'adeguamento della silvicoltura	
	132	Sostegno agli agricoltori che partecipano ai sistemi di qualità alimentare	--		--		
	133	Sostegno alle associazioni di produttori per attività di informazione e promozione riguardo ai prodotti che rientrano nei sistemi di qualità alimentare	--		--		
	211	Indennità a favore degli agricoltori delle zone montane	--		--		
	213	Indennità Natura 2000	--		--		
	ASSE 2	214	Pagamenti agroambientali	214.1	Agricoltura a basso impatto ambientale	214.1.1	Produzione biologica Sottoazione 1: introduzione o mantenimento dei metodi di agricoltura biologica Sottoazione 2: zootecnia biologica
						214.1.2	Condizione sostenibile dei seminativi e dei fruttiferi
					214.1.3	Mantenimento dei prati	
					214.1.4	Mantenimento dei pascoli	
					214.1.5	Allevamento di razze animali di interesse locale in via di estinzione	
					214.1.6	Conservazione di specie vegetali locali di interesse agrario in via di estinzione	
					214.1.7	Recupero e mantenimento di aree a frutticoltura estensiva	
						Costituzione, manutenzione di habitat naturali e seminaturali anche a fini faunistici	
						Sottoazione 1: manutenzione di habitat	
						Sottoazione 2: colture a perdere per la fauna	



## PROGRAMMA DI SVILUPPO RURALE 2007-2013

## RAPPORTO DI VALUTAZIONE EX ANTE

216	Sostegno agli investimenti non produttivi	--			216.1	selvatica Manutenzione straordinaria di muretti a secco divisori e di sostegno a terrazzamenti
					216.2	Costituzione di habitat
221	Imboschimento di terreni agricoli	--			--	
223	Imboschimento di superfici non agricole	--			--	
226	Ricostituzione del potenziale forestale e interventi preventivi	--			--	
227	Sostegno agli investimenti non produttivi	--			--	
311	Diversificazione verso attività non agricole	--			311.1	Ospitalità agrituristica
					311.2	Fattorie didattiche e sociali
					311.3	Impianti per energia da fonti alternative
312	Sostegno alla creazione e sviluppo di microimprese	--			--	
321	Servizi essenziali per l'economia e la popolazione rurale	--			321.1	Impianti per la produzione di energia alimentati da biomasse agricole e/o forestali
323	Tutela e riqualificazione del patrimonio rurale	--			323.1	Investimenti per la riqualificazione del patrimonio rurale
					323.2	Stesura di piani di gestione di Siti Natura 2000
341	Acquisizione di competenze e animazione in vista dell'elaborazione e dell'attuazione di strategie di sviluppo locale	--			--	
41	Strategie di sviluppo locale					
411	Competitività	--			411.1	Valorizzazione dei prodotti agricoli locali
412	Gestione dell'ambiente/del territorio	--			412.1	Cura e valorizzazione del paesaggio rurale
					413.1	Ricettività turistica
413	Qualità della vita/ diversificazione	--			413.2	Servizi di prossimità
					413.3	Servizi e attività ricreative e culturali
					413.4	Iniziative finalizzate al marketing territoriale
421	Cooperazione interterritoriale e transnazionale	--			--	
431	Gestione dei gruppi di azione locale, acquisizione di competenze, animazione	--			431.1	Costi di gestione del GAL
					431.2	Acquisizione di competenze (formazione e partecipazione a iniziative di assistenza tecnica, anche al fine del corretto trattamento di questioni di valenza ambientale)
					431.3	Animazione sul territorio.

## REGIONE AUTONOMA FRIULI VENEZIA GIULIA

Gli obiettivi specifici del PSR sono stati messi in relazione con quelli operativi riguardanti gli interventi attivati. Nelle tabelle che seguono viene illustrata la logica di intervento.

Gli obiettivi specifici A, B, C e D contribuiscono congiuntamente ad accrescere la competitività del settore agricolo e forestale, che rappresenta l'obiettivo che il Reg. Ce 1698/2006 intende perseguire con le misure dell'asse I. Gli obiettivi operativi ad essi collegati sono orientati a sostenere gli investimenti strutturali, a favorire la diversificazione produttiva e organizzativa delle imprese, ad accrescere il grado di innovazione del settore, a ottimizzare e a migliorare qualitativamente l'impiego dei fattori di produzione, a rendere più trasparente il rapporto con i consumatori, a incentivare modalità operative e tipologie produttive maggiormente compatibili anche con logiche di tutela delle risorse naturali, a rendere più attraente il settore per i giovani imprenditori.

Obiettivi specifici PSR	Obiettivi operativi	Misure
A. Potenziamento della dotazione strutturale per riqualificare l'impresa agricola, le proprietà forestali e le imprese del settore forestale, per adeguare la produzione alle nuove esigenze di mercato, per aumentare l'efficienza, per introdurre innovazioni, per rafforzare l'integrazione dell'offerta regionale in filiere verticali e territoriali, nonché per aumentare la compatibilità ambientale	<ul style="list-style-type: none"> <li>▪ ottimizzazione dell'utilizzo dei fattori della produzione (riduzione dei costi)</li> <li>▪ ottimizzazione dei processi produttivi, introduzione tecnologie innovative</li> <li>▪ diversificazione della produzione e incentivazione di produzioni non eccedentarie (produzione e cessione di energia da fonti agricole rinnovabili, inclusa la cogenerazione di calore; produzione di biocombustibili)</li> <li>▪ sviluppo della multifunzionalità, anche con assunzione di funzioni nel settore dei servizi ambientali e/o di ulteriori attività complementari all'attività agro-forestale dirette all'utilizzo integrato del territorio</li> <li>▪ sviluppo della filiera corta e incentivo alla vendita diretta</li> <li>▪ salvaguardia ambientale (investimenti diretti alla difesa del suolo e all'ottimizzazione dell'utilizzo della risorsa irrigua)</li> <li>▪ maggiore sicurezza sul lavoro</li> <li>▪ migliori condizioni igieniche e benessere degli animali</li> </ul>	121 Ammodernamento delle aziende agricole
	<ul style="list-style-type: none"> <li>▪ incremento e riqualificazione della rete delle strutture viarie forestali</li> <li>▪ miglioramento della struttura dei boschi a finalità produttiva</li> <li>▪ diffusione e consolidamento della pianificazione delle proprietà forestali</li> <li>▪ valorizzazione dell'impiego del legname certificato per una gestione forestale sostenibile</li> <li>▪ incremento vendita del prodotto e maggiore trasparenza dei prezzi</li> <li>▪ ammodernamento di impianti e macchinari per l'esecuzione degli interventi selvicolturali e delle colture legnose a rapido accrescimento</li> </ul>	122 Migliore valorizzazione economica delle foreste
	<ul style="list-style-type: none"> <li>▪ miglioramento dei processi di trasformazione mediante investimenti indirizzati alle produzioni di qualità, incluse le produzioni biologiche, all'utilizzo di marchi regionali di qualità, alla riconoscibilità/tracciabilità</li> <li>▪ introduzione di nuove tecnologie con effetti in termini di maggiore competitività, riduzione dei costi di produzione e salvaguardia ambientale</li> <li>▪ sviluppo della filiera energetica</li> <li>▪ promozione di una migliore situazione dal punto di vista della sicurezza sul lavoro</li> <li>▪ promozione del miglioramento delle condizioni di igiene nei processi di traslazione e commercializzazione</li> </ul>	123.1 Accrescimento del valore aggiunto dei prodotti agricoli e forestali – Accrescimento valore aggiunto prodotti agricoli
	<ul style="list-style-type: none"> <li>▪ miglioramento della produttività e della redditività delle microimprese che operano nella filiera foresta-legno</li> <li>▪ sviluppo di modalità di gestione compatibili con la conservazione dell'ecosistema forestale</li> <li>▪ aumento della sicurezza degli operatori forestali e degli addetti alla trasformazione del legno</li> <li>▪ recupero e impiego delle biomasse forestali per fini energetici</li> <li>▪ impiego del legname certificato per una gestione forestale sostenibile</li> </ul>	123.2 Accrescimento del valore aggiunto dei prodotti agricoli e forestali – Accrescimento valore aggiunto prodotti forestali
	<ul style="list-style-type: none"> <li>▪ maggiore cooperazione tra produttori primari, industria di trasformazione e terze parti</li> <li>▪ sviluppo di nuovi prodotti, processi e tecnologie nei settori agricolo e alimentare</li> <li>▪ miglioramento dei processi produttivi in atto</li> <li>▪ avvio nuovi sbocchi di mercato</li> </ul>	124 Cooperazione per lo sviluppo di nuovi prodotti, processi e tecnologie, nel settore agricolo e alimentare
	B. Miglioramento della qualità dei prodotti agricoli e forestali e loro promozione per rafforzare le relazioni con i consumatori	<ul style="list-style-type: none"> <li>▪ maggiori garanzie ai consumatori sulla qualità degli alimenti</li> </ul>
<ul style="list-style-type: none"> <li>▪ maggiore conoscenza da parte dei consumatori dei prodotti di qualità</li> <li>▪ incremento della domanda di prodotti di qualità</li> <li>▪ incremento dell'offerta di prodotti di qualità</li> </ul>		133 Sostegno alle associazioni di produttori per attività di informazione e promozione riguardo ai prodotti che rientrano nei sistemi di qualità alimentare

## RAPPORTO DI VALUTAZIONE EX ANTE

## PROGRAMMA DI SVILUPPO RURALE 2007-2013

C. Razionalizzazione delle infrastrutture al servizio della produzione	<ul style="list-style-type: none"> <li>▪ sviluppo e adeguamento della viabilità agro-silvo-pastorale e di accesso alle captazioni idriche</li> <li>▪ maggiore produttività e redditività delle imprese o delle proprietà forestali</li> <li>▪ promozione della gestione, conservazione e lavorazione sostenibili delle superfici agro-silvo-pastorali</li> <li>▪ recupero e valorizzazione delle piccole sorgenti</li> <li>▪ recupero e impiego delle biomasse forestali per fini energetici</li> </ul>	125 Miglioramento e sviluppo delle infrastrutture in parallelo con lo sviluppo e l'adeguamento dell'agricoltura e della silvicoltura
D. Miglioramento delle capacità imprenditoriali e professionali nel settore agricolo e forestale ed inserimento di giovani operatori	<ul style="list-style-type: none"> <li>▪ abbassamento dell'età media degli addetti nel settore primario e incentivo al ricambio generazionale</li> <li>▪ ammodernamento strutturale delle aziende agricole</li> <li>▪ sviluppo di progettualità integrate di filiera, territoriali, di intervento (piani aziendali che prevedono l'attivazione di diversi interventi)</li> </ul>	112 Insieme di giovani agricoltori

Gli interventi cofinanziati dal FEASR devono contribuire a incentivare una gestione del territorio che si faccia garante di una maggiore tutela e valorizzazione dell'ambiente e del paesaggio.

Gli obiettivi E, F, G ed H nonché gli obiettivi operativi dei singoli interventi sono coerenti con tale finalità.

Obiettivi specifici PSR	Obiettivi operativi	Misure
E. Mantenimento dell'attività agricola nelle aree montane per garantirne la funzione di salvaguardia ambientale	<ul style="list-style-type: none"> <li>▪ permanenza dell'attività agricola e mantenimento di una comunità rurale vitale</li> <li>▪ garanzia del presidio del territorio, della cura e della conservazione dello spazio naturale da parte degli operatori agricoli</li> <li>▪ sviluppo di sistemi di produzione agricola sostenibili</li> </ul>	211 Indennità a favore di agricoltori delle zone montane
F. Aumento del pregio ambientale del territorio, in particolare attraverso la salvaguardia della biodiversità, con un consolidamento della Rete Natura 2000 ed un aumento delle aree ad agricoltura estensiva e di quelle forestali nelle aree di pianura	<ul style="list-style-type: none"> <li>▪ indennizzo ai conduttori dei terreni agricoli ubicati nelle zone individuate ai sensi delle Direttive 79/409/CEE e 92/43/CEE in conseguenza dei vincoli imposti</li> <li>▪ salvaguardia del paesaggio rurale e contenimento dello sviluppo delle superfici boscate soprattutto montane</li> <li>▪ minore utilizzo di input produttivi e conseguente loro accumulo nel terreno nelle acque superficiali e profonde e nei prodotti agricoli</li> <li>▪ incremento della biodiversità animale e vegetale mantenendo habitat aperti e di particolare pregio naturalistico</li> <li>▪ tutela del suolo limitando i rischi di dissesto idrogeologico e di erosione, in particolare nelle zone montane, e mantenendo un adeguato livello di fertilità e di sostanza organica nel terreno, soprattutto in pianura</li> <li>▪ salvaguardia del paesaggio rurale evitando l'abbandono delle superfici pascolive con il conseguente incespugliamento ed imboschimento naturale, tutelando la biodiversità e l'aspetto paesaggistico in particolare l'alternanza di aree boscate ad aree prative, caratteristiche del paesaggio alpino</li> <li>▪ incremento della biodiversità animale e vegetale salvaguardando habitat di particolare pregio naturalistico</li> <li>▪ tutela del suolo contenendo i rischi di dissesto idrogeologico e di erosione e mantenendo un adeguato livello di sostanza organica nel terreno</li> <li>▪ contenimento dell'impiego di input produttivi salvaguardando di conseguenza le risorse idriche</li> <li>▪ tutela del paesaggio rurale attraverso il mantenimento di forme residue ed estensive di coltivazioni frutticole che caratterizzano le zone montane della regione a forte rischio di abbandono nelle quali è quasi del tutto sconosciuto l'utilizzo di prodotti fitosanitari di sintesi</li> <li>▪ tutela della biodiversità attraverso la conservazione "in situ" di varietà abbandonate dalla moderna frutticoltura ma che si caratterizzano per la rusticità delle piante e la diversità dei prodotti ed il recupero di aree rurali vocate a ospitare un ricco patrimonio di flora e di fauna</li> <li>▪ salvaguardia del paesaggio rurale attraverso il ripristino ed il mantenimento degli elementi portanti dell'agroecosistema, la salvaguardia delle componenti seminaturali presenti sul territorio rurale e la valorizzazione di elementi tipici</li> <li>▪ salvaguardia della biodiversità mediante la conservazione ed il ripristino degli habitat naturali o seminaturali, nonché l'incremento delle disponibilità alimentari per la fauna selvatica</li> <li>▪ tutela della qualità delle acque eliminando l'utilizzo di input chimici</li> <li>▪ tutela del suolo al fine di ridurre l'erosione e preservarne la fertilità</li> <li>▪ attenuazione dei cambiamenti climatici attraverso un uso del suolo che aumenti la capacità di fissare la CO<sub>2</sub></li> <li>▪ mantenimento della qualità storica del paesaggio (salvaguardia paesaggistica)</li> <li>▪ salvaguardia dal rischio idrogeologico (tutela del suolo),</li> <li>▪ conservazione di elementi fondamentali dell'ecosistema agrario (tutela della biodiversità)</li> <li>▪ costituzione e recupero degli elementi portanti dell'agroecosistema, importanti per la salvaguardia della biodiversità, mediante il ripristino degli habitat, la salvaguardia e l'incremento delle componenti seminaturali del</li> </ul>	<p>213 Indennità Natura 2000</p> <p>214.1.3 Pagamenti agroambientali - Mantenimento dei prati</p> <p>214.1.4 Pagamenti agroambientali - Mantenimento dei pascoli</p> <p>214.1.7 Pagamenti agroambientali - Recupero e mantenimento di aree a frutticoltura estensiva</p> <p>214.2.1 Pagamenti agroambientali - Costituzione e manutenzione di habitat naturali e seminaturali, anche fini faunistiche</p> <p>216 Sostegno agli investimenti non produttivi</p> <p>216.1 Manutenzione straordinaria di muretti a secco divisorii e di sostegno a terrazzamenti</p> <p>216.2 Costituzione di habitat</p>

## REGIONE AUTONOMA FRIULI VENEZIA GIULIA

Obiettivi specifici PSR	Obiettivi operativi	Misure
	territorio e la valorizzazione degli elementi tipici del paesaggio rurale <ul style="list-style-type: none"> <li>▪ tutela della qualità delle acque</li> <li>▪ tutela del suolo ai fini di ridurre l'erosione e preservarne la fertilità</li> <li>▪ miglioramenti ambientali a fini faunistici, tramite incremento delle disponibilità alimentari, delle aree rifugio e dei siti di riproduzione per la fauna selvatica</li> <li>▪ attenuazione dei cambiamenti climatici attraverso un uso del suolo che aumenti la capacità di fissare la CO<sub>2</sub></li> </ul>	
	<ul style="list-style-type: none"> <li>▪ ricostituzione del potenziale forestale danneggiato da incendi boschivi e altre calamità anche attraverso l'impiego di adeguato materiale vivaistico certificato</li> <li>▪ realizzazione di adeguati interventi preventivi</li> <li>▪ ripristino delle funzioni antierosiva e consolidante del bosco per la riduzione del rischio di dissesto idrogeologico migliorando la stabilità del soprassuolo forestale</li> <li>▪ maggiore utilizzo delle tecniche di ingegneria naturalistica</li> </ul>	226 Ricostituzione del potenziale forestale e interventi preventivi
G. Riduzione della pressione delle attività produttive, agricole e forestali, in particolare sulle risorse idriche, attraverso la diffusione di pratiche produttive capaci di favorire la gestione sostenibile del territorio	<ul style="list-style-type: none"> <li>▪ maggiore diffusione dei metodi di produzione biologica, caratterizzati da un basso impatto sull'ambiente e da elevate potenzialità per la conservazione dello spazio naturale</li> <li>▪ sostegno alle produzioni che offrono elevate garanzie di salubrità e di qualità dei prodotti</li> </ul>	227 Sostegno agli investimenti non produttivi 214.1.1 Pagamenti agroambientali - Produzione biologica (agricoltura e zootecnia)
	<ul style="list-style-type: none"> <li>▪ mantenimento/incremento della biodiversità animale e vegetale</li> <li>▪ conservazione della fertilità dei suoli, mantenimento e incremento della sostanza organica</li> <li>▪ tutela delle risorse idriche superficiali e profonde, in termini sia quantitativi, che qualitativi</li> <li>▪ riduzione dei rischi di erosione</li> </ul>	214.1.2 Pagamenti agroambientali - Conduzione sostenibile dei seminativi e dei fruttiferi
	<ul style="list-style-type: none"> <li>▪ conservazione del patrimonio genetico delle razze animali locali minacciate di estinzione</li> <li>▪ incremento del numero dei capi, consolidando le popolazioni esistenti sul territorio regionale</li> <li>▪ aumento degli scambi genetici e la conseguente variabilità</li> </ul>	214.1.5 Pagamenti agroambientali - Allevamento di razze animali di interesse locale in via di estinzione
H. Ampliamento del contributo del settore primario al problema dei cambiamenti climatici, in particolare alla riduzione dei gas serra	<ul style="list-style-type: none"> <li>▪ conservazione del patrimonio genetico di specie, varietà, cultivar, ecotipi e cloni locali minacciate di estinzione</li> <li>▪ consolidamento della presenza di specie, varietà, cultivar, ecotipi e cloni locali minacciate di estinzione sul territorio regionale</li> <li>▪ crescita della produzione e del consumo di prodotti vegetali caratterizzati da forti elementi di tipicità, rusticità e qualità</li> </ul>	214.1.6 Pagamenti agroambientali - Conservazione di specie vegetali locali di interesse agrario in via di estinzione
	<ul style="list-style-type: none"> <li>▪ sviluppo della gestione dello spazio naturale più compatibile con l'equilibrio dell'ambiente (acqua, suolo, aria)</li> <li>▪ miglioramento del paesaggio e della biodiversità</li> <li>▪ creazione di condizioni per la diffusione della fauna selvatica in ambienti intensamente coltivati</li> <li>▪ contenimento dell'effetto serra mediante l'assorbimento di carbonio</li> <li>▪ diffusione della coltivazione di popalmenti forestali ivi compresi quelli con specie legnose a rapido accrescimento mediante il sostegno all'acquisto di macchine specializzate</li> </ul>	221 Imboschimento di terreni agricoli
	<ul style="list-style-type: none"> <li>▪ sviluppo di una gestione dello spazio naturale più compatibile con l'equilibrio dell'ambiente (acqua, suolo, aria)</li> <li>▪ miglioramento del paesaggio favorendone la diversificazione, la biodiversità e favorire la fauna selvatica</li> <li>▪ contenimento dell'effetto serra mediante l'assorbimento di carbonio</li> <li>▪ creazione aree verdi con funzione ricreativa</li> </ul>	223 Imboschimento di superfici non agricole

L'incentivo alla crescita economica e il miglioramento delle condizioni di vita nelle aree rurali attraverso il sostegno alle attività produttive connesse con quelle agricole, allo sviluppo di nuove realtà imprenditoriali, agli interventi di manutenzione del territorio inteso anche come patrimonio architettonico, alla diffusione delle moderne tecnologie dell'informazione e della comunicazione, all'utilizzo di fonti rinnovabili per la produzione di energia, nonché alla crescita delle competenze necessarie per uno sviluppo locale di tipo *bottom up*, rappresentano gli obiettivi operativi degli interventi attivati attraverso le misure dell'asse III.

La tabella che segue consente di cogliere la relazione tra tali obiettivi e quelli specifici del PSR indicati con le lettere I e K.

## RAPPORTO DI VALUTAZIONE EX ANTE

## PROGRAMMA DI SVILUPPO RURALE 2007-2013

Obiettivi specifici PSR	Obiettivi operativi	Misure
I. Sviluppo di attività economiche innovative a partire dai flussi di beni e di servizi generati nelle aree rurali	<ul style="list-style-type: none"> <li>▪ recupero delle strutture aziendali esistenti, anche attraverso modesti ampliamenti in adiacenza, al fine di agevolare la permanenza delle attività agricole, favorendo al contempo la tutela e la valorizzazione del patrimonio edilizio di architettura rurale</li> <li>▪ crescita opportunità occupazionali a livello di nucleo aziendale, integrazione dei redditi aziendali, partecipazione della componente femminile alla gestione dell'impresa</li> <li>▪ valorizzazione dei prodotti tipici, la tutela e promozione delle tradizioni e delle iniziative culturali del mondo rurale</li> <li>▪ crescita presenza-permanenza degli ospiti sul territorio (non solo ristorazione)</li> </ul>	311.1 Diversificazione verso attività non agricole - Ospitalità agrituristica
	<ul style="list-style-type: none"> <li>▪ sviluppo di attività culturali, didattiche e di fruizione paesaggistica e naturalistica rivolte in particolare alle scuole ed ai consumatori ed orientate a diffondere la conoscenza del mondo rurale</li> <li>▪ incremento del reddito degli imprenditori agricoli</li> <li>▪ sviluppo "cultura sociale" attraverso l'estensione di servizi alle fasce di popolazione che presentano forme di disagio sociale, ovvero la nascita di cooperative sociali</li> <li>▪ partecipazione della componente femminile alla gestione dell'impresa</li> </ul>	311.2 Diversificazione verso attività non agricole - Fattorie didattiche e sociali
	<ul style="list-style-type: none"> <li>▪ creazione di nuove forme di reddito per le aziende agricole, sostenendo gli investimenti destinati alla produzione di energia ottenuta da fonti rinnovabili</li> <li>▪ razionale sfruttamento e valorizzazione di risorse già disponibili e/o produzioni colturali a tale scopo dedicati e/o a sottoprodotti di origine agricola e forestale</li> <li>▪ creazione di nuovi sbocchi occupazionali</li> </ul>	311.3 Diversificazione verso attività non agricole - Impianti per energia da fonti alternative
	<ul style="list-style-type: none"> <li>▪ miglioramento della produttività e redditività delle imprese che operano nella filiera foresta-legno</li> <li>▪ recupero e maggiore impiego delle biomasse forestali per fini energetici</li> </ul>	312 Sostegno alla creazione e sviluppo di microimprese
K. Aumento dell'attrattività per la popolazione e per le imprese, in particolare nelle aree a minor densità abitativa	<ul style="list-style-type: none"> <li>▪ utilizzo a livello consorziale di prodotti e/o sottoprodotti di origine agricola e/o forestale di provenienza locale per la produzione di energia</li> <li>▪ creazione dei presupposti per il riconoscimento di eventuali diritti sui crediti di CO2 (certificati di emissione) e sulla produzione di energia da fonti rinnovabili (certificati verdi)</li> <li>▪ razionale sfruttamento e valorizzazione di risorse già disponibili (es. foreste) e/o produzioni colturali a tale scopo dedicati e/o a sottoprodotti di origine agricola e forestale</li> <li>▪ creazione di nuovi sbocchi occupazionali</li> </ul>	321.1 Servizi essenziali per l'economia e la popolazione rurale - Impianti per la produzione di energia alimentati da biomasse agricole e/forestali
	<ul style="list-style-type: none"> <li>▪ miglioramento e conservazione del paesaggio e dell'architettura rurale locale</li> <li>▪ riduzione della concorrenza nell'impiego di altri materiali costruttivi non rinnovabili</li> <li>▪ maggiore impiego delle risorse forestali provenienti da foreste certificate per una gestione forestale sostenibile</li> </ul>	323.1 Tutela e riqualificazione del patrimonio rurale - Investimenti per la riqualificazione del patrimonio rurale
	<ul style="list-style-type: none"> <li>▪ raggiungimento degli obiettivi di conservazione dei siti della rete Natura 2000 attraverso la stesura di adeguati piani di gestione per i SIC e le ZPS del FVG</li> </ul>	323.2 Tutela e riqualificazione del patrimonio rurale - Stesura di piani di gestione di Siti Natura 2000
	<ul style="list-style-type: none"> <li>▪ maggiore diffusione delle conoscenze e delle informazioni che consentano agli operatori locali delle comunità rurali di promuovere le occasioni di sviluppo rurale e di diversificazione dell'attività agricola riconducibile ai piani di sviluppo locale</li> <li>▪ coinvolgimento delle popolazioni locali nell'elaborazione di idee progettuali che riguardano lo sviluppo locale</li> </ul>	341 Acquisizione di competenze e animazione in vista dell'elaborazione e dell'attuazione di strategie di sviluppo locale

L'acquisizione di competenze adeguate rappresenta il presupposto per il successivo innesco di processi di sviluppo locale in termini sia economici che sociali. Tali processi possono contribuire a innescare circoli virtuosi, anche attraverso le esperienze di progettualità partecipate con altre realtà rurali.

In questa direzione si muovono gli obiettivi specifici L ed M del PSR.

Obiettivi specifici PSR	Obiettivi operativi	Misure
L. Rafforzamento del capitale sociale e della capacità di governo dei processi di sviluppo locale	<ul style="list-style-type: none"> <li>▪ attuazione più efficace della strategia di sviluppo locale, fornendo ai territori i necessari strumenti operativi, le competenze appropriate per una corretta ed efficace attuazione della strategia di sviluppo, le informazioni riguardanti la strategia di sviluppo nel contesto della realtà territoriale</li> </ul>	431 Gestione dei gruppi di azione locale, acquisizione di competenze, animazione
M. Valorizzazione delle risorse endogene dei territori rurali	<ul style="list-style-type: none"> <li>▪ accrescimento del valore delle produzioni agricole locali grazie a canali di commercializzazione che sfruttano la sinergia con le azioni attivabili nell'ambito della strategia di sviluppo locale e che permettano di "accorciare" il circuito commerciale produttori-consumatori</li> </ul>	411 Competitività - Valorizzazione dei prodotti agricoli locali
	<ul style="list-style-type: none"> <li>▪ valorizzazione del paesaggio rurale e delle aree forestali come fattore di attrattività turistica attraverso interventi di cura e miglioramento dettati</li> </ul>	412 Gestione dell'ambiente/del territorio - Cura e valorizzazione

## REGIONE AUTONOMA FRIULI VENEZIA GIULIA

	da esigenze sia di conservazione, per il loro valore ambientale e storico-culturale, che di fruizione per il tempo libero e il soggiorno turistico	del paesaggio rurale
	<ul style="list-style-type: none"> <li>▪ valorizzazione del patrimonio edilizio esistente di proprietà o nella disponibilità delle famiglie attraverso un'attività di ricettività turistica che produca l'integrazione dei redditi familiari e la creazione di nuove opportunità di lavoro</li> <li>▪ sostegno a tipologie di ricettività turistica compatibili con l'ambiente rurale</li> </ul>	413.1 Qualità della vita/diversificazione - Ricettività turistica
	<ul style="list-style-type: none"> <li>▪ diffusione nel territorio montano e, in particolare, nelle località più marginali rispetto ai centri di insediamento, di servizi necessari per una qualità della vita dei residenti sostenibile, che non induca al trasferimento dell'abitazione verso altre aree regionali o extra-regionali</li> <li>▪ sviluppo dei servizi che incentivano la presenza turistica</li> </ul>	413.2 Qualità della vita/diversificazione - Servizi di prossimità
	<ul style="list-style-type: none"> <li>▪ maggiore dotazione di servizi e strutture per la pratica sportiva e il tempo libero che possano accrescere la qualità della vita in ambiente rurale e che siano anche una componente dell'offerta turistica territoriale a supporto dello sviluppo delle attività economiche del settore turistico strettamente inteso</li> </ul>	413.3 Qualità della vita/diversificazione - Servizi e attività sportive, ricreative e culturali
	<ul style="list-style-type: none"> <li>▪ sviluppo di metodi e strumenti per condurre attività di "marketing" incentrate non su prodotti o servizi specifici, presentati singolarmente o per raggruppamenti aziendali di tipo settoriale, ma su una loro "contestualizzazione" basata su fattori territoriali</li> </ul>	413.4 Qualità della vita/diversificazione - Iniziative finalizzate al marketing territoriale
	<ul style="list-style-type: none"> <li>▪ sviluppo partecipato delle competenze in materia di definizione e attuazione di progetti riferibili a una strategia di sviluppo locale</li> <li>▪ maggiore possibilità di individuare soluzioni innovative a problemi presenti nel territorio</li> <li>▪ amplificazione dei risultati delle azioni sviluppate nell'ambito del proprio territorio con progetti realizzati congiuntamente con partner rappresentativi di territori diversi dal proprio ma operanti per finalità e secondo metodologie simili</li> </ul>	421 Cooperazione interterritoriale e transnazionale

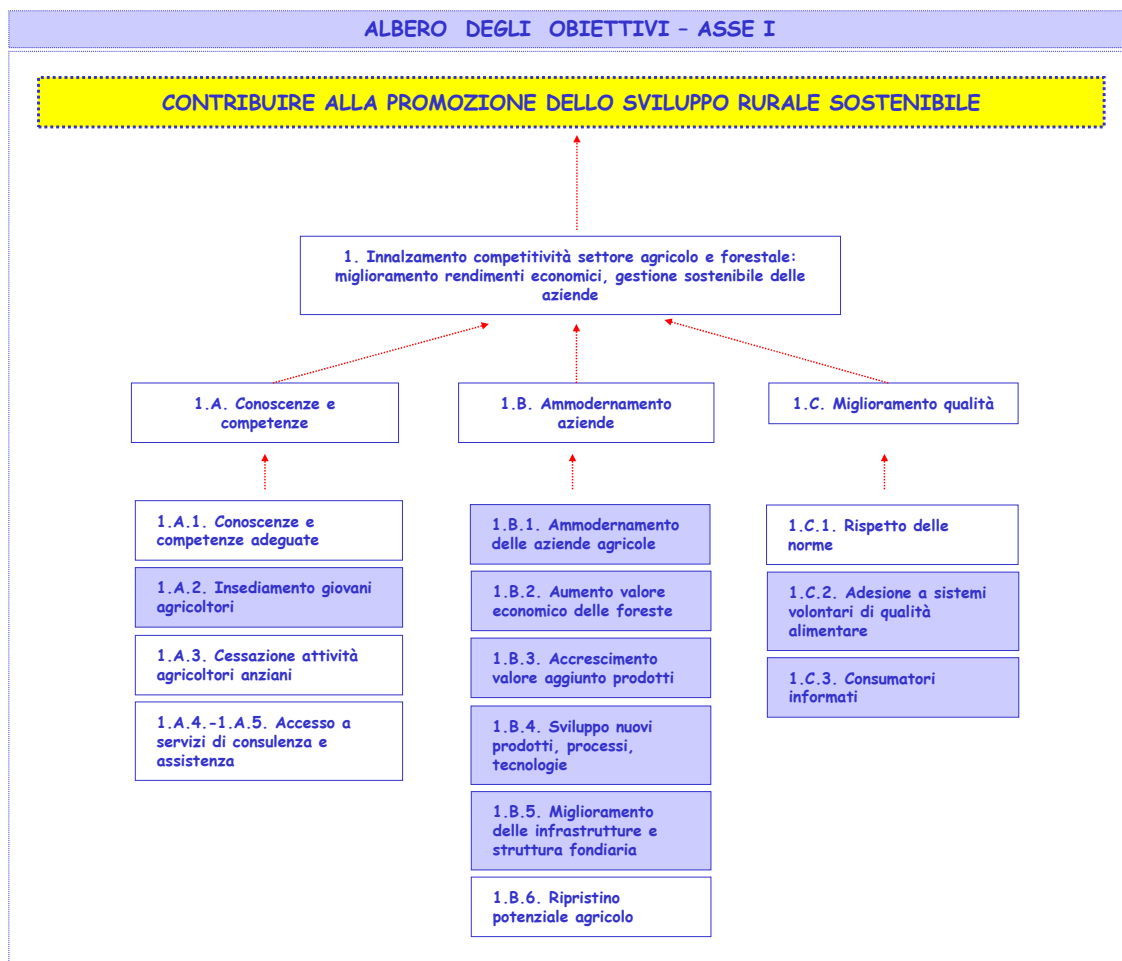




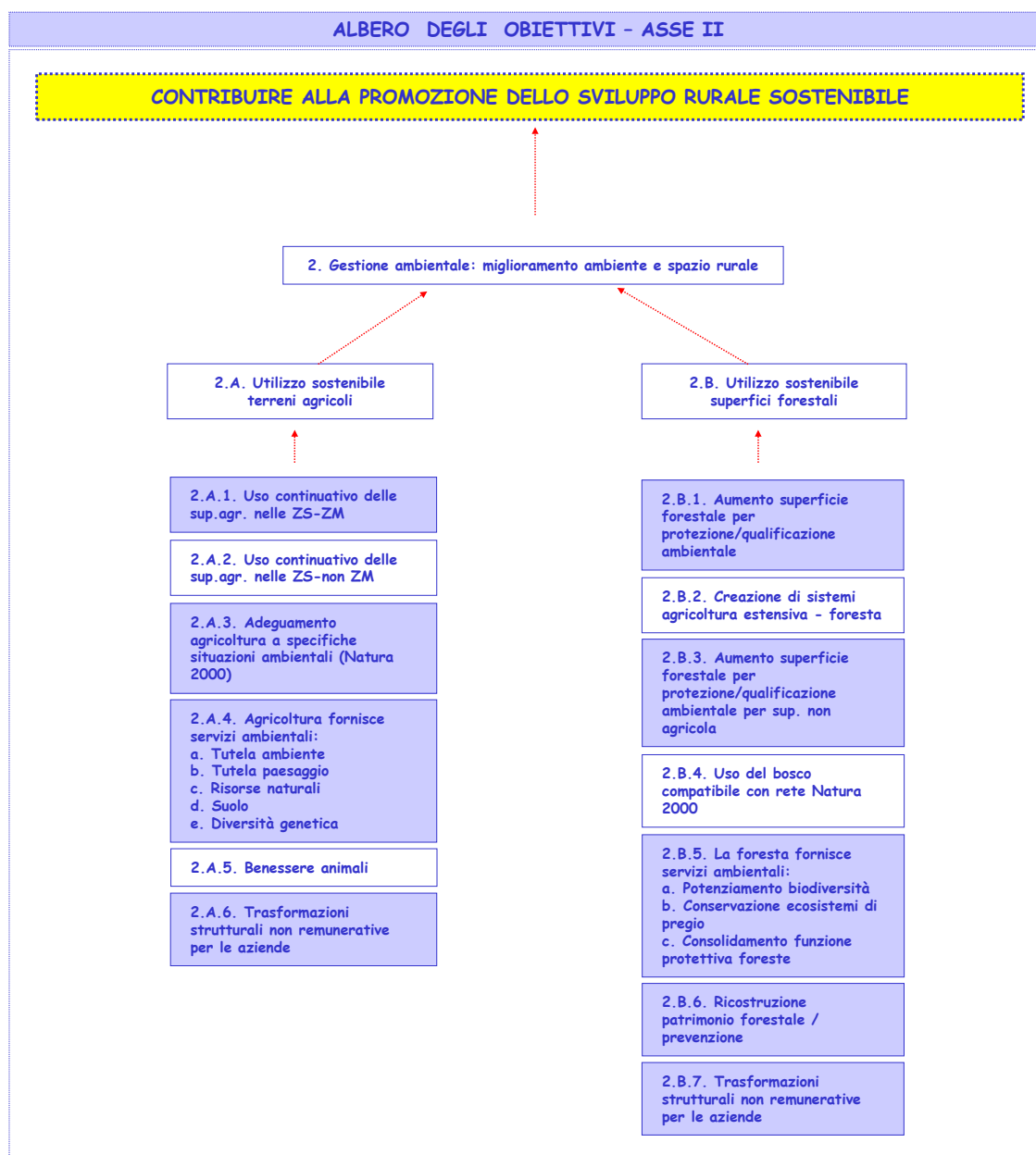


RAPPORTO DI VALUTAZIONE EX ANTE

PROGRAMMA DI SVILUPPO RURALE 2007-2013



## REGIONE AUTONOMA FRIULI VENEZIA GIULIA



RAPPORTO DI VALUTAZIONE EX ANTE

PROGRAMMA DI SVILUPPO RURALE 2007-2013



Accanto agli obiettivi dei primi 3 assi in cui si articola il programma, vi sono alcuni obiettivi che lo interessano in maniera trasversale:

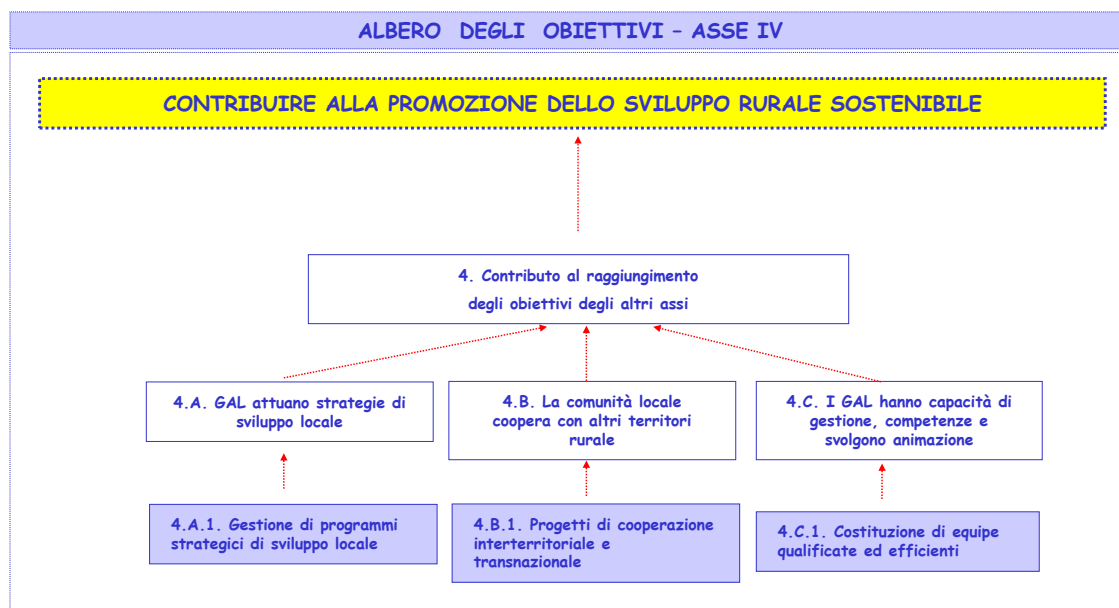
#### **Obiettivi trasversali**

- attuazione di strategie di sviluppo locale (approccio Leader, asse IV)
- complementarità con altri strumenti di programmazione, in particolare con quelli riconducibili alle altre politiche comunitarie (agricola, di coesione e della pesca)
- realizzazione delle priorità comunitarie (strategia di Lisbona e Goteborg) in termini di crescita, occupazione e sostenibilità
- sviluppo e rafforzamento dei partenariati
- promozione delle pari opportunità

Si è qui tenuto conto dell'obiettivo riguardante l'attuazione delle strategie di sviluppo locale e anche per l'asse IV è stato elaborato l'albero degli obiettivi seguendo i criteri descritti in precedenza.

Le altre finalità a carattere trasversale sono esaminate nel quinto capitolo della relazione.

REGIONE AUTONOMA FRIULI VENEZIA GIULIA



I documenti strategici comunitario e nazionale sviluppano le indicazioni del Reg. CE 1698/2006.

In particolare, la Decisione 2006/144/CE definisce gli orientamenti strategici comunitari per lo sviluppo rurale, individuando per ciascuno di essi le priorità e le relative azioni chiave (complessivamente gli OSC sono 6: i primi quattro sono riconducibili agli assi in cui si articolano i PSR; gli ultimi due riguardano la coerenza interna ed esterna del PSR e la complementarità tra diversi strumenti di programmazione).

A sua volta Piano strategico ha rilevato per l'intero territorio nazionale alcuni fabbisogni prioritari ai quali devono orientarsi i PSR regionali:

<b>Fabbisogni prioritari PSN</b>	
1.1.	Promozione dell'ammodernamento e dell'innovazione nelle imprese e dell'integrazione delle filiere
1.2.	Consolidamento e sviluppo della qualità della produzione agricola e forestale
1.3.	Potenziamento delle dotazioni infrastrutturali fisiche e telematiche
1.4.	Miglioramento della capacità imprenditoriale e professionale degli addetti al settore agricolo e forestale e sostegno del ricambio generazionale
2.1.	Conservazione della biodiversità e tutela e diffusione di sistemi agro-forestali ad alto valore naturale
2.2.	Tutela qualitativa e quantitativa delle risorse idriche superficiali e profonde
2.3.	Riduzione dei gas serra
2.4.	Tutela del territorio
3.1.	Miglioramento dell'attrattività dei territori rurali per le imprese e la popolazione
3.2.	Mantenimento e/o creazione di opportunità occupazionali e di reddito in aree rurali
4.1.	Rafforzamento della capacità progettuale e gestionale locale
4.2.	Valorizzazione delle risorse endogene dei territori

A partire dalle interdipendenze tra i due livelli di priorità, comunitario e nazionale, già rilevate nel PSN, è stata costruita la matrice di corrispondenza tra le priorità sovraordinate e gli obiettivi del programma regionale.

Le misure attivate per innescare i cambiamenti necessari allo sviluppo delle aree rurali della regione sono coerenti con le indicazioni fornite a livello comunitario e nazionale.

In particolare, per quanto riguarda il trasferimento delle conoscenze, a tale priorità possono contribuire anche gli obiettivi specifici K ed L, così come meglio specificato nei collegati obiettivi operativi.



REGIONE AUTONOMA FRIULI VENEZIA GIULIA

**4. LE MISURE ATTIVATE E GLI IMPATTI DERIVANTI DALLA LORO APPLICAZIONE**

L'AdG ha deciso di attivare la maggior parte delle misure previste dal Reg. CE 1698/2005 in quanto utili a perseguire gli obiettivi operativi emersi.

La tabella che segue riporta indicazioni sulle misure attivate dal programma.

Asse	Misura	PSR FVG 2007-13			
		Attivata	Non attivata		
1	111	Iniziative nel campo della formazione professionale e dell'informazione		✓	
	112	Insediamiento di giovani agricoltori	✓		
	113	Prepensionamento		✓	
	114	Ricorso a servizi di consulenza		✓	
	115	Avviamento di servizi di consulenza aziendale, di sostituzione e di assistenza alla gestione		✓	
	121	Ammodernamento delle aziende agricole	✓		
	122	Migliore valorizzazione economica delle foreste	✓		
	123	Aumento del valore aggiunto della produzione agricola e forestale primaria	✓		
	124	Promozione dello sviluppo di nuovi prodotti, processi e tecnologie nel settore agricolo e alimentare	✓		
	125	Miglioramento e sviluppo delle infrastrutture connesse allo sviluppo e all'adeguamento dell'agricoltura e della silvicoltura	✓		
	126	Ripristino del potenziale produttivo agricolo danneggiato da calamità naturali e introduzione di adeguate misure di prevenzione		✓	
	131	Rispetto dei requisiti prescritti dalla normativa comunitaria		✓	
	132	Sostegno agli agricoltori che partecipano ai sistemi di qualità alimentare	✓		
	133	Sostegno ad associazioni di produttori per attività di informazione e promozione regionale riguardo ai prodotti che rientrano nei sistemi di qualità alimentare	✓		
141	Agricoltura di semisussistenza		✓		
142	Associazioni di produttori		✓		
2	211	Indennità a favore degli agricoltori delle zone montane	✓		
	212	Indennità a favore degli agricoltori delle zone caratterizzate da svantaggi naturali diverse dalle zone montane		✓	
	213	Indennità Natura 2000	✓		
	214	Pagamenti agroambientali	✓		
	215	Pagamenti per il benessere degli animali		✓	
	216	Sostegno agli investimenti non produttivi	✓		
	221	Imboschimento di terreni agricoli	✓		
	222	Primo impianto di sistemi agroforestali su terreni agricoli		✓	
	223	Imboschimento di superfici non agricole	✓		
	224	Indennità Natura 2000		✓	
3	311	Diversificazione verso attività non agricole	✓		
	312	Sostegno alla creazione e allo sviluppo di microimprese	✓		
	313	Incentivazione di attività turistiche	✓(*)		
	321	Servizi essenziali per l'economia e la popolazione rurale	✓		
	322	Sviluppo e rinnovamento dei villaggi		✓	
	323	Tutela e riqualificazione del patrimonio rurale	✓		
	331	Formazione e informazione		✓	
	341	Acquisizione di competenze e animazione in vista dell'elaborazione e dell'attuazione di strategie di sviluppo locale	✓		
	4	41	Attuazione di strategie di sviluppo locale 411 - competitività 412 - gestione dell'ambiente/del territorio 413 - qualità della vita/diversificazione	✓	
		421	Cooperazione interterritoriale e transnazionale	✓	
431		Gestione dei gruppi di azione locali, acquisizione di competenze, animazione	✓		

(\*) La misura viene attivata solo per consentire il pagamento dei contratti in corso relativi alla misura s del PSR 2000-06.

Ciascuna misura del PSR è stata valutata in base a criteri sintetizzati in check list opportunamente predisposte dal valutatore.

*Check list di valutazione delle misure*

## RAPPORTO DI VALUTAZIONE EX ANTE

## PROGRAMMA DI SVILUPPO RURALE 2007-2013

<b>VALUTAZIONE INTERVENTO</b>	
1. Rilevanza/pertinenza degli obiettivi <ul style="list-style-type: none"> <li>▪ Analisi SWOT</li> <li>▪ problemi prioritari evidenziati</li> <li>▪ scenari auspicati (cambiamento necessario)</li> </ul>	
2. Logica di intervento (coerenza interna) Relazione tra: <ul style="list-style-type: none"> <li>▪ obiettivi operativi misura (realizzazioni, prodotti)</li> <li>▪ obiettivi specifici (risultati)</li> <li>▪ obiettivi generali del PSR (sviluppi positivi, impatti voluti)</li> <li>▪ obiettivi nazionali e comunitari</li> </ul>	
3. Relazione con altre misure (complementarietà, sinergie, sovrapposizioni, conflitti) <ul style="list-style-type: none"> <li>▪ altre misure del PSR</li> <li>▪ altri strumenti programmatori</li> </ul>	
4. Efficacia <ul style="list-style-type: none"> <li>▪ capacità degli interventi di indurre il cambiamento auspicato</li> <li>▪ adeguatezza delle risorse al raggiungimento degli obiettivi</li> <li>▪ identificazione appropriata dei beneficiari/target group</li> <li>▪ capacità di sviluppare progettualità innovative</li> </ul>	
5. Efficienza <ul style="list-style-type: none"> <li>▪ relazione tra costi finanziari e gestionali ed output</li> <li>▪ adeguatezza livello di sostegno - effetto leva</li> </ul>	
6. Sostenibilità degli obiettivi/impatto <ul style="list-style-type: none"> <li>▪ capacità di mantenere post PSR la situazione auspicata</li> <li>▪ impatto (effetti indiretti anche non voluti) e sostenibilità economica, ambientale e sociale</li> </ul>	
7. Obiettivi trasversali <ul style="list-style-type: none"> <li>▪ pari opportunità</li> <li>▪ crescita</li> <li>▪ occupazione</li> </ul>	
8. Effetti ambientali <ul style="list-style-type: none"> <li>▪ relazione con condizionalità e standard minimi</li> <li>▪ aspetti ambientali considerati ed orientamenti assunti per migliorare l'impatto ambientale su: biodiversità, acqua, cambiamenti climatici, altre aree rilevanti per la misura</li> </ul>	
9. Qualità modalità di attuazione e gestione <ul style="list-style-type: none"> <li>▪ autorità competenti e procedure idonee, semplificazione, trasparenza, tempistica, controlli, possibili criticità</li> </ul>	
10. Confronto con le alternative <ul style="list-style-type: none"> <li>▪ considerazione data alle valutazioni di precedenti programmazioni e ad altre evidenze</li> <li>▪ confronto/verifica rispetto ad alternative su: efficacia, efficienza, impatto ambientale</li> </ul>	
<b>VALUTAZIONE PROCEDURE DI SELEZIONE</b>	
1. Valutazione dei requisiti di ammissibilità dell'intervento	
2. Valutazione modalità di selezione in relazione a: <ul style="list-style-type: none"> <li>▪ coerenza con gli obiettivi dichiarati</li> <li>▪ localizzazione, durata</li> <li>▪ caratteristiche beneficiario (genere, età, ind. produttivo, ...)</li> <li>▪ caratteristiche dell'intervento/progetto (qualità)</li> </ul>	
<b>VALUTAZIONE INDICATORI</b>	
1. Conformità con indicazioni Ue e nazionali (indicatori comuni)	
2. Qualità indicatori (SMART), realizzabilità delle previsioni quantitative	
3. Fattibilità e qualità del sistema di gestione dati/sistema di monitoraggio	

Nei paragrafi che seguono si riportano i risultati dell'analisi.

Per quanto riguarda gli altri aspetti presi in esame, quali efficacia, efficienza, qualità della gestione, procedure e modalità di selezione, nonché qualità del sistema di monitoraggio, i risultati sono stati descritti nei relativi capitoli.

Inoltre, l'analisi degli effetti ambientali prodotti da ciascuna misura ha supportato la valutazione ambientale strategica, al cui rapporto si rimanda per una trattazione più esaustiva.

REGIONE AUTONOMA FRIULI VENEZIA GIULIA

---

#### **4.1. ANALISI DELLE MISURE**

##### **4.1.1. ANALISI MISURE ASSE 1**

*Misure 111 e 114 - Formazione e consulenza alle aziende*

La necessità di attivare azioni di formazione e di consulenza alle aziende risponde al bisogno rilevato di adeguare le competenze degli operatori agricoli e forestali ai cambiamenti del contesto economico, ambientale e sociale in cui operano, al fine di orientare le strategie e le attività delle imprese secondo logiche di razionalità, efficienza, efficacia e sostenibilità nel medio-lungo periodo.

Tale fabbisogno ha portato alla definizione dell'obiettivo specifico *D. Miglioramento delle capacità imprenditoriali e professionali nel settore agricolo e forestale ed inserimento di giovani operatori.*

In particolare, al potenziamento e allo sviluppo delle risorse imprenditoriali e professionali sono dedicate 2 misure del Reg. CE 1698/06, la 111 e la 114, che l'AdG ha deciso di non attivare con finanziamenti PSR, ma attraverso altre programmazioni regionali e comunitarie:

- le azioni nel campo della formazione verranno finanziate dal Fondo Sociale Europeo;
- la consulenza alle aziende mediante la legge regionale n. 5/2006 concernente la programmazione del sistema integrato dei servizi di sviluppo agricolo e rurale (SISSAR).

Per comporre il quadro complessivo delle attività di formazione, si ricorda che nell'ambito dell'asse III è prevista la realizzazione di attività ad hoc destinate a particolari figure professionali (gli animatori) che verranno successivamente coinvolti nell'elaborazione di strategie e piani di sviluppo locale, con possibili ricadute positive anche sull'imprenditorialità agricola e forestale.

Il coordinamento tra le diverse programmazioni regionali consente di evitare duplicazioni di interventi e rientra, dunque, in una logica di efficienza nell'utilizzo delle risorse.

Vista l'importanza delle azioni di formazione e assistenza/consulenza aziendale, emersa anche in sede di valutazione del PSR FVG 2000-06, dovrà essere garantita la collaborazione tra le diverse Autorità di Gestione e le Strutture competenti per l'attuazione dei programmi al fine di garantire il perseguimento di obiettivi comuni, di migliorare l'informazione ai destinatari finali, di soddisfare i reali fabbisogni aziendali, di utilizzare le metodologie ritenute più idonee al contesto, di sviluppare progetti innovativi, di garantire l'integrazione con la ricerca applicata.

Una delle tematiche che dovrà essere attentamente sviluppata fa riferimento a fabbisogni ritenuti prioritari (scarsa integrazione di filiera, tra filiere, a livello di territori omogenei) che hanno portato a individuare negli approcci integrati e collettivi la modalità preferenziale di gestione delle misure. Si tratta, infatti, di una modalità innovativa per il contesto regionale e che, come tale, richiede adeguato supporto informativo.

Le attività di formazione e consulenza hanno carattere trasversale e la loro attuazione dovrà coordinarsi con le diverse misure del PSR.

Le attività di formazione potranno svolgere un ruolo di rilievo per il perseguimento dell'obiettivo delle pari opportunità e di sviluppo dell'imprenditorialità femminile, attraverso la realizzazione di iniziative mirate.

La disaggregazione degli indicatori prevista dal sistema di monitoraggio e valutazione consente di disporre di informazioni anche sull'attuazione di questi interventi (partecipazione ad attività formative; assistenza SISSAR).

---



## RAPPORTO DI VALUTAZIONE EX ANTE

## PROGRAMMA DI SVILUPPO RURALE 2007-2013

*Misura 112 – Insediamento di giovani agricoltori*

1. Rilevanza/pertinenza degli obiettivi	Gli obiettivi della misura rispondono ai fabbisogni rilevati riguardanti l'elevata età media degli agricoltori e la scarsa attrattività del settore per i giovani, nonché la necessità di intervenire per un adeguamento strutturale dell'agricoltura a livello sia di singole aziende, sia di sistema produttivo e/o territoriale, al fine di accrescerne la capacità competitiva. Il sostegno a progettualità imprenditoriali di giovani agricoltori rappresenta una valida occasione per dare continuità e nel contempo rafforzare un percorso già avviato, soprattutto se gli strumenti attuativi definiranno meccanismi premianti le iniziative più innovative, più coerenti con una logica di azienda orientata al mercato e attenta ai bisogni della collettività e del territorio, con maggiori garanzie di sostenibilità nel medio-lungo periodo.
2. Logica di intervento	Rispetto alla passata programmazione, la misura offre sia maggiori possibilità ai giovani che intendono insediarsi in aziende agricole, sia maggiori garanzie di sostegno ad aziende operanti secondo una logica di medio-lungo periodo grazie a: a) l'introduzione del piano aziendale b) l'accresciuto importo massimo del premio c) la differenziazione del premio e la capacità del contributo in conto interessi di aumentare l'effetto leva
3. Relazione con altre misure	L'importanza della formazione e dell'assistenza alle aziende pare ancora più stringente nel caso di aziende condotte da giovani. Si valuta positivamente la differenziazione del premio in funzione anche di tali elementi. Si valuta positivamente l'esplicito richiamo alle misure dell'asse I, in particolare la 121, e alla misura 311 per quanto riguarda gli interventi che il piano aziendale dovrà prevedere, nonché la conformità alle disposizioni della PAC per il settore di riferimento.  Sarebbe opportuno rafforzare il collegamento con le misure dell'asse II (in particolare le misure agroambientali) attraverso la modulazione del premio da definirsi in sede di provvedimento regionale di attuazione. La differenziazione dell'aiuto in base anche alle tematiche ambientali contribuisce al perseguimento di tale obiettivo.
6. Sostenibilità degli obiettivi/impatto	Il legame tra premio e piano di investimenti, nonché le modalità di modulazione del premio offrono garanzia non solo dell'efficacia della misura, ma anche di sostenibilità del cambiamento auspicato.  Ulteriori garanzie potrebbero venire offerte nel caso in cui vengano premiati progetti con un piano finanziario di investimenti significativamente superiore all'importo di spesa minimo previsto.
7. Obiettivi trasversali	La misura intende favorire l'inserimento dei giovani agricoltori andando così a contribuire direttamente al perseguimento dell'obiettivo occupazionale. Di tale aspetto si è tenuto conto anche nella individuazione di un indicatore specifico di impatto che valuta l'incremento occupazionale.  Il requisito del piano aziendale va nella direzione di favorire lo sviluppo aziendale e settoriale.
8. Effetti ambientali	È prevista la conformità dei piani aziendali alle norme che disciplinano le OCM dei settori interessati. Inoltre, tra i parametri di differenziazione del premio il PSR richiama l'attenzione verso la formazione e la consulenza in materia ambientale e la qualità delle produzioni. Il provvedimento regionale di attuazione potrà ulteriormente orientare le aziende verso le tematiche ambientali, rafforzando il legame tra la misura 112 e quelle dell'asse II.
10. Confronto con le alternative	Il principale problema emerso in sede di valutazione del PSR 2000-06 è stato preso in conto a livello di normativa, con l'obbligatorietà del piano di investimenti. Esso, infatti, offre maggiori garanzie di sviluppo strutturale dell'agricoltura regionale. È prevista inoltre una maggiore consistenza del premio, in grado di supportare anche l'avvio di nuove imprese, risultato che nella passata programmazione è stato alquanto limitato. La differenziazione del premio intende offrire garanzie circa le maggiori ricadute negli ambiti definiti strategici (localizzazione, qualità delle produzioni, tematiche ambientali).

## REGIONE AUTONOMA FRIULI VENEZIA GIULIA

*Misura 121 - Ammodernamento delle aziende agricole*

1. Rilevanza/pertinenza degli obiettivi	<p>Gli obiettivi della misura sono coerenti con i problemi prioritari del contesto, tra i quali emergono la debolezza di alcune filiere agroindustriali regionali, la rilevanza di commodities rispetto ai prodotti differenziati, la scarsa efficienza nell'utilizzo di fattori produttivi, tra i quali la risorsa irrigua, e nell'attuazione di processi tecnologici, la ancora ridotta diversificazione aziendale verso altre attività di impresa, la scarsa propensione all'innovazione.</p> <p>Aziende in grado di operare efficacemente, capaci di conseguire obiettivi di sviluppo (intra ed extra aziendale) economico e sociale, costituiscono un fattore cruciale per la crescita dell'intero sistema regionale.</p> <p>Due sono gli scenari che l'attuazione della misura lascia intravedere: da una lato, un sistema agricolo più efficiente grazie a interventi strutturali a livello aziendale e ad azioni di integrazione interaziendale; dall'altro, un sistema agricolo con un maggior grado di diversificazione verso le produzioni di qualità e/o quelle tipiche della regione, nonché più attento alle problematiche ambientali.</p>
2. Logica di intervento	<p>La tipologia di interventi ammessi è coerente con l'obiettivo di miglioramento dei risultati dell'impresa da conseguirsi sia attraverso l'ammodernamento strutturale, sia grazie ad una diversificazione dei processi organizzativi e produttivi.</p> <p>Gli obiettivi della misura sono stati opportunamente articolati in base ai settori produttivi e alle zone rurali della regione. I criteri di priorità territoriale e gli obiettivi settoriali individuati costituiscono presupposto per la definizione delle modalità di selezione con provvedimento applicativo regionale.</p>
3. Relazione con altre misure	<p>Non vengono esplicitare relazioni con altre misure, tranne nel caso dei giovani agricoltori ed il collegamento con la misura 112.</p> <p>Le altre sinergie più evidenti sono quelle con le misure del PSR che rientrano in una logica di filiera (es. misure 123, 132 e 133) e con le misure dell'asse II.</p> <p>Il piano di impresa dovrà contenere indicazioni sulle eventuali altre misure che si intendono attivare.</p> <p>Il provvedimento attuativo potrà contenere forme di premialità nel caso di piani di impresa che si orientano verso l'attivazione di più misure.</p> <p>Andrà curata la relazione con le attività di formazione e di consulenza, soprattutto nel caso di investimenti innovativi e/o che richiedono diverse modalità di organizzazione aziendale e di gestione del territorio.</p>
6. Sostenibilità degli obiettivi/impatto	<p>Trattandosi di investimenti a carattere strutturale/organizzativo, vi sono maggiori garanzie circa la loro capacità di produrre risultati e impatti positivi anche nel medio-lungo periodo.</p>
7. Obiettivi trasversali	<p>La misura, attraverso l'ammodernamento delle aziende, si propone di migliorare i risultati delle imprese, per consentire lo sviluppo del settore.</p> <p>Dal punto di vista occupazionale, l'obiettivo della misura non è solo quello di rafforzare l'occupazione, quanto di intervenire per migliorare la qualità del lavoro.</p> <p>L'impatto sull'occupazione è preso in esame attraverso l'introduzione di un indicatore specifico.</p>
8. Effetti ambientali	<p>Si richiamano esplicitamente la finalità di salvaguardia dei suoli e utilizzo razionale della risorsa irrigua, gli interventi per produzione di energia da fonti rinnovabili per l'autoconsumo in funzione dei fabbisogni aziendali, nonché il perseguimento di obiettivi ambientali e della qualità delle produzioni nella definizione del premio.</p> <p>A tale proposito, in sede di definizione delle modalità attuative andranno chiarite le relazioni tra la misura e interventi a servizio dell'ambiente (asse II).</p>
10. Confronto con le alternative	<p>Rispetto alla programmazione PSR 2000-06 gli interventi sono maggiormente orientati al miglioramento strutturale e organizzativo delle imprese, alla qualità della produzione e alla salvaguardia dell'ambiente.</p> <p>Vi sono maggiori opportunità per investimenti innovativi alcuni dei quali esplicitamente indicati (filiera corta, settore delle energie da fonti rinnovabili).</p> <p>Inoltre, il sostegno privilegiato a progetti integrati e collettivi rientra in una logica di filiera, andando così a rafforzare un percorso solo abbozzato nella passata programmazione (adesione a misure in forma associata).</p>

## RAPPORTO DI VALUTAZIONE EX ANTE

## PROGRAMMA DI SVILUPPO RURALE 2007-2013

*Misura 122 – Migliore valorizzazione economica delle foreste*

1. Rilevanza/pertinenza degli obiettivi	La rilevanza/pertinenza degli obiettivi della misura è stata in generale perseguita, anche se la relazione tra analisi di contesto, strategia e obiettivi non viene esplicitamente ripresa a livello di misura.
2. Logica di intervento	la logica di intervento viene valutata positivamente perché prosegue l'opera di innovazione del comparto tramite il completamento della viabilità forestale prevista, la pianificazione della gestione e la qualificazione e commercializzazione del legname. Non si comprende la limitazione di 50 ha alle proprietà forestali assoggettabili a pianificazione, anche per la possibilità data alla redazione di strumenti semplificati per la piccola proprietà.
3. Relazione con altre misure	Vi è una potenziale sovrapposizione tra l'intervento 2 della misura 122 e l'intervento 1 della 123. In sede attuativa sarebbe opportuno differenziare ulteriormente i due interventi. L'intervento 4 (viabilità) è uguale a quello analogo della misura 125, se si eccettua il num. di proprietà coinvolte. L'intervento 3 (pianificazione forestale) è in relazione, quale presupposto fondamentale, con tutte le misure rivolte ad una gestione selvicolturale attiva delle foreste. Implicitamente la misura interagisce positivamente con tutte le altre misure forestali dell'asse I, poiché l'incremento e l'adeguamento delle infrastrutture forestali è il presupposto fondamentale perché gli interventi delle altre misure trovino piena possibilità di applicazione.
6. Sostenibilità degli obiettivi/impatto	Gli interventi elencati nell'intervento 1 portano ad un effettivo cambiamento del modo di operare nella preparazione e vendita del legname grezzo, la cui sostenibilità nel tempo dipenderà dal giudizio di convenienza economica dato dagli operatori del settore tra il nuovo e il vecchio sistema. Gli interventi dell'intervento 2 contribuiscono ad un ammodernamento tecnologico del settore forestale che si protrae nel medio-lungo periodo. Gli strumenti pianificatori, dovendo seguire i dettami della selvicoltura naturalistica, sono anch'essi rivolti al miglioramento ambientale ed anche alla razionalizzazione economica della gestione forestale. In questo caso gli effetti si mantengono ed anzi si amplificano nel medio-lungo periodo, con il miglioramento strutturale dei soprassuoli e la programmazione nel tempo degli interventi ritenuti adeguati. L'impatto socio-economico delle nuove infrastrutture è senz'altro positivo. Quello ambientale, anche se può apparire negativo se confrontato ad una situazione di libera evoluzione del bosco per assenza di interventi in assenza di strade, rientra comunque entro i livelli di sostenibilità ambientale della GFS. L'intervento 5 (interventi colturali) ha un impatto decisamente positivo sulla struttura arborea futura con un'influenza di medio lungo-periodo.
7. Obiettivi trasversali	L'ammodernamento indotto dalla misura comporta una possibilità di crescita o almeno mantenimento occupazionale nel settore. L'ammodernamento della rete viaria forestale consente un ampliamento delle attività selvicolturali, costituendo una possibilità di crescita occupazionale nel settore.
8. Effetti ambientali	L'ammodernamento dei macchinari forestali di per sé porta auspicabilmente (dal punto di vista economico) a delle maggiori utilizzazioni. Nonostante ciò la trasformazione dei sistemi di esbosco verso metodologie per via aerea può determinare minori danni ai soprassuoli lasciati in piedi. Sarebbe opportuno quindi che, in fase attuativa, la Regione desse indicazioni sulla tipologia di macchinari da acquistare o differenziasse il contributo, privilegiando macchinari rivolti a diminuire a parità di volume utilizzato, gli impatti in bosco. L'intervento 5 (interventi colturali) ha un effetto positivo sulla struttura arborea e quindi sulla capacità dei boschi di esplicare le funzioni ambientali proprie. Ha un impatto positivo il requisito inerente la certificazione per la gestione forestale sostenibile richiesto ai proprietari di superfici > 5 ha. In sede attuativa tale requisito, seppure semplificato, potrebbe essere esteso anche ai piccoli proprietari. La gestione attiva delle foreste, indotta dalla realizzazione e manutenzione di viabilità forestale, è considerata in Regione come ambientalmente sostenibile. Gli impatti in fase di costruzione della viabilità sono temporanei, mentre gran importanza per gli effetti in particolare sull'assetto idrogeologico dei versanti risiede nella qualità della progettazione e della realizzazione delle opere.
10. Confronto con le alternative	Alcune indicazioni date dalla valutazione intermedia dello scorso PRS potranno essere ulteriormente sviluppate. Più in particolare accanto all'acquisto generico di macchinari ed

## REGIONE AUTONOMA FRIULI VENEZIA GIULIA

	<p>attrezzature forestali per la valorizzazione economica delle foreste e all'esecuzione di interventi specifici di miglioramento colturale nei boschi stessi si potrebbero sviluppare anche delle politiche innovative di riassetto fondiario.</p> <p>Inoltre, potrebbe essere potenziata la politica forestale circa i boschi prealpini e/o di neoformazione, i quali maggiormente necessitano di interventi di sostegno per la loro valorizzazione economica nel medio-lungo periodo.</p> <p>Nella valutazione intermedia del PSR non erano state date specifiche indicazioni sul tipo di azioni da attuare per l'infrastrutturazione. Erano stati evidenziati invece i problemi di attuazione legati agli iter procedurali e autorizzatori dei progetti di strade forestali, problemi che non sembrano essere stati presi in considerazione in maniera adeguata non tanto nella formulazione della misura stessa quanto in altre forme normative o procedurali di carattere regionale rivolte allo scopo: questo è un tema che si raccomanda caldamente di affrontare prima dell'uscita dei bandi.</p>
--	--

*Misura 123 - Accrescimento del valore aggiunto dei prodotti agricoli e forestali**Azione 1 - Prodotti agricoli*

1. Rilevanza/pertinenza degli obiettivi	<p>Gli obiettivi della misura sono coerenti con i fabbisogni individuati, tra i quali emerge la necessità di aumentare il valore aggiunto del settore anche attraverso lo sviluppo di sistemi di imprese secondo logiche collettive e di filiera, soprattutto nei settori ritenuti di maggiore criticità.</p> <p>Gli interventi previsti possono favorire lo sviluppo del segmento della trasformazione e commercializzazione, soprattutto in una prospettiva qualitativa (produzioni di qualità, biologiche, energetiche; attenzione alle tematiche ambientali, occupazionali, di igiene alimentare) ancor più che quantitativa.</p>
2. Logica di intervento	<p>Gli interventi ammessi sono coerenti con le indicazioni comunitarie e con gli obiettivi previsti per la misura, e sono adeguati agli obiettivi della misura.</p> <p>Gli obiettivi della misura sono stati opportunamente articolati in base ai settori produttivi e alle zone rurali della regione. I criteri di priorità territoriale e gli obiettivi settoriali individuati costituiscono presupposto per la definizione delle modalità di selezione con provvedimento applicativo regionale.</p>
3. Relazione con altre misure	<p>Nel piano di impresa andranno indicate le eventuali altre misure attivate.</p> <p>Sarebbe opportuno, in sede di definizione dei criteri di ammissibilità e valutazione e/o di modulazione dei premi, definire esplicitamente il peso di progetti che integrano più misure (121, 124, 132 e 133, asse II) ed eventualmente indicare le possibili sinergie con altri interventi riguardanti la produzione di energia da fonti rinnovabili.</p> <p>Sarà rilevante il coordinamento con gli strumenti di programmazione in materia di formazione e di consulenza alle aziende.</p>
6. Sostenibilità degli obiettivi/impatto	<p>Trattandosi di investimenti a carattere strutturale/organizzativo, vi sono maggiori garanzie circa la loro capacità di produrre risultati e impatti positivi anche nel medio-lungo periodo. Poiché la misura finanzia interventi a favore delle imprese di trasformazione e/o commercializzazione, dovranno essere offerte adeguate garanzie affinché tali azioni abbiano ricadute positive, seppure indirette, anche sul settore primario della regione.</p>
7. Obiettivi trasversali	<p>La misura si propone quale obiettivo quello di promuovere lo sviluppo occupazionale, non solo dunque dal punto di vista qualitativo (sicurezza sul lavoro), ma anche quantitativo. L'impatto sull'occupazione è preso in esame attraverso l'introduzione di un indicatore specifico.</p>
8. Effetti ambientali	<p>Vengono richiamati esplicitamente la finalità di promozione della qualità intesa anche come produzioni biologiche, di introduzione di tecnologie più rispettose dell'ambiente, di sviluppo della filiera agroenergetica, di miglioramento della compatibilità ambientale del ciclo produttivo.</p> <p>Le modalità di differenziazione dell'aiuto, che saranno dettagliate nei provvedimenti regionali di attuazione, dovranno ulteriormente rafforzare tali indicazioni, ad esempio definendo le relazioni con le misure dell'asse II.</p>
10. Confronto con le alternative	<p>Il sostegno privilegiato agli approcci di filiera tiene conto delle necessità di sviluppare le forme aggregative avviate nella precedente programmazione.</p> <p>Degli altri aspetti di rilievo, quali i settori prioritari e la localizzazione degli interventi, si è tenuto conto in sede di definizione degli obiettivi settoriali prioritari delle aree rurali.</p>

## RAPPORTO DI VALUTAZIONE EX ANTE

## PROGRAMMA DI SVILUPPO RURALE 2007-2013

*Misura 123 - Accrescimento del valore aggiunto dei prodotti agricoli e forestali**Azione 2 - Prodotti forestali*

1. Rilevanza/pertinenza degli obiettivi	La rilevanza/pertinenza degli obiettivi della misura è stata in generale perseguita, anche se la relazione tra analisi di contesto, strategia e obiettivi non viene esplicitamente ripresa a livello di misura.  L'obiettivo relativo alla certificazione di prodotto non trova riscontro con alcun intervento specifico, previsto nella bozza di PSR ed ora eliminato.
2. Logica di intervento	La coerenza con gli obiettivi comunitari generali dell'asse è assicurata dal forte indirizzo verso l'ammmodernamento delle modalità di utilizzazione boschiva e trasformazione dei prodotti legnosi insito nelle azioni elencate. Anche gli obiettivi specifici del PSN e PSR sono correttamente perseguiti dalle azioni intraprese. Vista la logica del miglioramento della competitività delle imprese forestali, sarebbe opportuno attivare investimenti immateriali rivolti all'ammmodernamento e razionalizzazione dei processi produttivi (es. piani d'impresa, ottenimento della certificazione ISO 9001, ...).
3. Relazione con altre misure	Le relazioni esplicite con altre misure riguardano i requisiti di attivare una o più misure dell'Asse 1 o 2. Implicitamente la misura interagisce positivamente con tutte le altre misure forestali dell'asse 1, poiché aumenta la necessità di formazione professionale e, contribuendo all'ammmodernamento del sistema degli interventi selvicolturali, incentiva le utilizzazioni e l'uso delle infrastrutture, aumentando il valore economico del bosco. Vi è una potenziale sovrapposizione tra l'intervento 2 della misura 122 e l'intervento 1 della 123. Andrebbero meglio chiarite le specificità di ognuna.
6. Sostenibilità degli obiettivi/impatto	Gli interventi elencati hanno un'influenza diretta sulle modalità di utilizzazione forestale e di prima lavorazione sia nel breve quanto nel medio-lungo periodo, portando quindi a degli impatti socio-economici positivi. Anche l'acquisto di piccoli impianti energetici a biomassa forestale determina un positivo rapporto con il territorio e le imprese di utilizzazione che si presume di medio-lungo periodo.
7. Obiettivi trasversali	L'ammmodernamento indotto dalla misura concorre ad incrementare l'occupazione del settore.
8. Effetti ambientali	Gli interventi mirano ad incidere più sul livello socio-economico che su quello ambientale. Da notare però che ogni intervento indirizzato all'uso energetico delle biomasse forestali può comportare, in assenza di precise regolamentazioni in merito che vadano oltre quanto previsto dal Regolamento Forestale, ad uno sfruttamento intensivo dei popolamenti forestali con pericoli di riduzione della fertilità stagionale, della qualità paesaggistica e delle relative conseguenze.
10. Confronto con le alternative	Le indicazioni date dalla valutazione intermedia del PRS della passata programmazione non riguardavano questo tipo di misura. Nelle valutazioni delle precedenti programmazioni non vi era alcuna indicazione in merito.

*Misura 124 - Cooperazione per lo sviluppo di nuovi prodotti, processi e tecnologie nei settori agricolo e alimentare*

1. Rilevanza/pertinenza degli obiettivi	La scarsa propensione, soprattutto del settore agricolo, a sviluppare innovazioni di prodotto e di processo e logiche collaborative, trovano nella misura una opportunità di cambiamento. L'obiettivo di sviluppare progetti innovati in forma collaborativa è tra quelli ritenuti prioritari per crescita economica e sociale della regione.
2. Logica di intervento	Gli interventi previsti paiono coerenti con l'obiettivo di sostenere l'innovazione in forme partecipate e di migliorare la competitività dell'intero sistema agroindustriale.
3. Relazione con altre misure	Il collegamento con le misure 121 e 123, visto il ruolo anche ad esse attribuito in termini di innovazione e di approccio integrato, è un fattore positivo. Anche se non vi sono espliciti riferimenti alle tematiche ambientali, il carattere innovativo della misura dovrebbe tenerne conto, prevedendo collegamenti con le misure dell'asse II.
6. Sostenibilità degli obiettivi/impatto	Trattandosi di incentivi volti a sviluppare progetti innovativi andranno previste modalità per garantire la sostenibilità dei risultati/impatto. Il sistema di monitoraggio e valutazione dovrà porre particolare cura nella sorveglianza di misure, come questa, che hanno in sé un'elevata valenza innovativa/ sperimentale. Si dovrà inoltre valutare l'effetto della misura sui settori produttivi ritenuti prioritari.
7. Obiettivi trasversali	L'innovatività della misura la rende particolarmente idonea al perseguimento delle finalità trasversali. In particolare, si intravedono buone opportunità di crescita per il settore agroindustriale della regione con ricadute positive anche in termini occupazionali.

## REGIONE AUTONOMA FRIULI VENEZIA GIULIA

8. Effetti ambientali	Non si fa esplicito riferimento a tematiche ambientali, che tuttavia potranno essere sviluppate dai progetti. La tematica ambientale, data la sua centralità nelle politiche a diversi livelli istituzionali, compreso quello regionale, potrà essere presa in considerazione nell'ambito della valutazione dei progetti.
10. Confronto con le alternative	La misura rappresenta una novità rispetto alla programmazione precedente.

*Misura 125 - Miglioramento e sviluppo delle infrastrutture connesse allo sviluppo e all'adeguamento dell'agricoltura e della silvicoltura*

1. Rilevanza/pertinenza degli obiettivi	La rilevanza/pertinenza degli obiettivi della misura è stata in generale perseguita, anche se la relazione tra analisi di contesto, strategia e obiettivi non viene esplicitamente ripresa a livello di misura.
2. Logica di intervento	Gli interventi perseguono in maniera concreta gli obiettivi comunitari e nazionali, con particolare riguardo all'obiettivo di potenziamento delle dotazioni di viabilità forestale. Pur non essendo uno dei problemi prioritari, il recupero delle piccole sorgenti può contribuire all'obiettivo di recuperare all'uso piccoli borghi rurali, assicurando un regolare approvvigionamento idrico.
3. Relazione con altre misure	Implicitamente la misura interagisce positivamente con tutte le altre misure forestali dell'asse I, poiché l'incremento e l'adeguamento delle infrastrutture forestali è il presupposto fondamentale perché gli interventi delle altre misure trovino piena possibilità di applicazione. L'intervento n.1 e l'intervento n. 2 sono uguali al n. 4 (viabilità) della misura 122, se si eccettua il numero di beneficiari coinvolti. L'intervento 3 (sorgenti) appare correlato non tanto al settore forestale (seppure le sorgenti si trovino spesso in zone boscate) quanto all'obiettivo del PSN <i>Tutela qualitativa e quantitativa delle risorse idriche superficiali e profonde</i> inerente l'Asse II.
6. Sostenibilità degli obiettivi/impatto	Gli interventi elencati hanno un'influenza diretta sulle modalità di utilizzazione forestale e, a cascata, su tutta la filiera forestale. Tale influenza si estrinseca sia nel breve che nel medio-lungo periodo, diventando un fattore strutturale permanente. L'impatto socio-economico è senz'altro positivo. Quello ambientale, anche se può apparire negativo se confrontato ad una situazione di libera evoluzione del bosco per assenza di interventi in assenza di strade, rientra comunque entro i livelli di sostenibilità ambientale della GFS.
7. Obiettivi trasversali	L'ammodernamento della rete viaria forestale consente un ampliamento delle attività selvicolturali, costituendo una possibilità di crescita occupazionale nel settore.
8. Effetti ambientali	La gestione attiva delle foreste, indotta dalla realizzazione e manutenzione di viabilità forestale, è considerata in Regione come ambientalmente sostenibile. Gli impatti in fase di costruzione della viabilità sono temporanei, mentre gran importanza per gli effetti in particolare sull'assetto idrogeologico dei versanti risiede nella qualità della progettazione e della realizzazione delle opere.
10. Confronto con le alternative	Nella valutazione intermedia del PSR non erano state date specifiche indicazioni sul tipo di azioni da attuare per l'infrastrutturazione. Erano stati evidenziati invece i problemi di attuazione legati agli iter procedurali e autorizzatori dei progetti di strade forestali, problemi che non sembrano essere stati presi in considerazione in maniera adeguata non tanto nella formulazione della misura stessa quanto in altre forme normative o procedurali di carattere regionale rivolte allo scopo: questo è un tema che si raccomanda caldamente di affrontare prima dell'uscita dei bandi.

*Misura 132 - Sostegno agli agricoltori che partecipano ai sistemi di qualità alimentare*

1. Rilevanza/pertinenza degli obiettivi	Tra i fabbisogni è stata rilevata la necessità di innalzare la qualità dei prodotti e di garantirla anche attraverso sistemi di qualità, quale presupposto al miglioramento dei rapporti con i consumatori e dei risultati delle imprese agroalimentari.
2. Logica di intervento	Gli aiuti per il mantenimento di certificazioni già ottenute agevolano la partecipazione degli agricoltori ai sistemi di qualità, ritenuti un importante strumento di valorizzazione delle produzioni e una opportunità di crescita del settore.

## RAPPORTO DI VALUTAZIONE EX ANTE

## PROGRAMMA DI SVILUPPO RURALE 2007-2013

3. Relazione con altre misure	<p>Va rilevato il collegamento con la misura 133 e con le misure agroambientali (in particolare, agricoltura biologica). Potranno essere sviluppate ulteriori sinergie con le misure strutturali, indirizzate all'agricoltura (112 e 121) e all'industria di trasformazione (123) e finalizzate anche ad innalzare gli standard qualitativi delle produzioni.</p> <p>Le programmazioni relative alle attività di formazione e alla consulenza alle aziende dovranno orientarsi tenendo in considerazione anche le finalità della misure e le esigenze ad essa correlate.</p>
6. Sostenibilità degli obiettivi/impatto	<p>La sostenibilità è garantita dall'implementazione di sistemi che richiedono determinati iter procedurali e dovrebbe essere ulteriormente sostenuta dalla complementarietà con la misura 133.</p> <p>Un ruolo importante lo svolgeranno le attività di formazione rivolte agli agricoltori e agli addetti del settore in generale, finalizzate ad aumentare la cultura della qualità, presupposto per una partecipazione sostenibile (duratura) a sistemi di qualità.</p> <p>Il sostegno concesso nell'ambito di sistemi di qualità che di recente hanno ottenuto il riconoscimento delle indicazioni Ue e regionali (o sono in corso di riconoscimento) sottintende la volontà di garantire continuità tra questa e la passata programmazione (misura m del PSR 2000-06).</p>
7. Obiettivi trasversali	--
8. Effetti ambientali	I diversi sistemi di qualità prevedono una serie di norme a cui le aziende che vi aderiscono devono attenersi, in particolare, ma non esclusivamente, per quanto riguarda l'utilizzo di input chimici, con ricadute positive non solo sul prodotto alimentare finale, ma ancor prima sull'ambiente di produzione.
10. Confronto con le alternative	La misura consente di dare continuità alle azioni già intraprese, supportando anche i sistemi di certificazione della qualità finanziati con il PSR 2000-06 (misura m).

*Misura 133 - Sostegno alle associazioni di produttori per le attività di informazione e promozione riguardo ai prodotti che rientrano nei sistemi di qualità alimentare*

1. Rilevanza/pertinenza degli obiettivi	<p>La crescente attenzione dei consumatori verso i prodotti di qualità è spesso accompagnata da una scarsa conoscenza di tali prodotti (quali sono, che caratteristiche hanno, le loro modalità di produzione e commercializzazione). Accanto dunque a sistemi che intendono garantire la qualità delle produzioni (di cui alla misura 132), è necessario valorizzare tali produzioni, che è l'obiettivo della misura. Essa, inoltre, intende innescare un circolo virtuoso volto a far conoscere le produzioni di qualità e incentivare altre imprese di produzione a orientarsi verso sistemi di qualità.</p>
2. Logica di intervento	Gli interventi ammessi consentono di realizzare diverse attività di comunicazione e, dunque, sono coerenti con gli obiettivi della misura.
3. Relazione con altre misure	<p>La passata programmazione ha evidenziato lo stretto legame tra questa fase e le altre poste a monte nel processo di produzione-trasformazione-commercializzazione. In altre parole, la valorizzazione della qualità rappresenta il momento finale di un processo volto al miglioramento qualitativo, che ha inizio sin dalle prime fasi del processo produttivo.</p> <p>Accanto alla relazione esplicita con la misura 132, potranno svilupparsi altre sinergie con le misure strutturali e agroambientali, nonché con attività di formazione e consulenza attivate da altre programmazioni.</p>
6. Sostenibilità degli obiettivi/impatto	Per una maggiore sensibilizzazione dei consumatori, le attività di comunicazione dovrebbero avere un carattere di continuità. Di ciò si potrà tener conto in sede di valutazione dei progetti.
7. Obiettivi trasversali	Vi potranno essere opportunità di crescita soprattutto dal punto di vista occupazionale grazie all'indotto che si verrebbe a generare.
8. Effetti ambientali	<p>Aspetto non rilevante per la misura.</p> <p>Tuttavia, si potrebbe valutare l'opportunità di premiare i progetti che prendano in conto esplicitamente modalità attuative a più basso impatto ambientale (es. utilizzo carta riciclata per le brochure, contenitori in cartone anziché in plastica, stand allestiti con sistemi a basso consumo energetico, ...)</p>

## REGIONE AUTONOMA FRIULI VENEZIA GIULIA

10. Confronto con le alternative	Uno dei punti di debolezza emersi dalla valutazione del precedente PSR, misura m, era rappresentato dalla percentuale di finanziamento dei progetti, pari al 100% della spesa ammissibile, su cui si è opportunamente intervenuti già a livello di normativa (percentuale ridotta dal Reg. CE 1698/2005).
----------------------------------	---

**4.1.2. ANALISI MISURE ASSE 2***Misura 211 - Indennità a favore degli agricoltori delle zone montane*

1. Rilevanza/pertinenza degli obiettivi	La misura interessa uno dei problemi di maggior rilievo del sistema agricolo regionale: l'abbandono dell'attività agricola e zootecnica nelle aree montane e il conseguente deterioramento delle condizioni ambientali e sociali di questi territori.
2. Logica di intervento	Le indennità compensative erogate alle imprese favoriscono il mantenimento dell'attività agricola e questa, utilizzando pratiche compatibili con l'ambiente, determina l'adeguata conservazione dell'ambiente e del paesaggio. La differenziazione del premio in base allo svantaggio dovrebbe favorire la gestione anche delle superfici con difficili condizioni di utilizzo.
3. Relazione con altre misure	La misura è complementare a quelle dell'Asse II, in particolare con le Azioni 3 e 4 della Misura 214, mentre ha poche relazioni con le misure dell'Asse III. Nell'attuazione è necessario evitare che la presenza di indennità e premi aventi come riferimento le stesse superfici dia origine a sovracompensazioni.
6. Sostenibilità degli obiettivi/impatto	Essendo una misura di aiuto, la sua sostenibilità è in relazione alla sua necessità, nell'attuale contingenza, per dare futuro all'agricoltura dell'area montana e nell'adeguatezza del livello di aiuto, che ne può garantire il sostegno politico nel periodo di programmazione. L'impostazione prevista è positiva in questa prospettiva. Vanno prevenuti comportamenti opportunistici o una riduzione dell'interesse per i risultati aziendali ottenuto dal rapporto con il mercato. Impatti indiretti e positivi in ambito sociale (permanenza in aree spopolate) e sull'economia turistica.
7. Obiettivi trasversali	non rilevanti per la misura
8. Effetti ambientali	Gli aspetti ambientali sono stati considerati, richiamando esplicitamente standard minimi, nonché individuando specifiche pratiche agronomiche necessarie.
10. Confronto con le alternative	La soppressione delle indennità compensative a favore di misure più strutturali non è fattibile nell'attuale contingenza. Un'alternativa potrebbe essere costituita da un più forte legame del premio al vantaggio ambientale, limitando le indennità alle superfici condotte a prato e a pascolo con intensità legata alla pendenza e all'altitudine. Le indicazioni fornite dalle valutazioni del PSR 2000-06 sono state considerate.

*Misura 213 - Indennità natura 2000*

1. Rilevanza/pertinenza degli obiettivi	Rispetto ai fabbisogni di intervento indicati si rileva una sostanziale pertinenza degli obiettivi verticali del PSR. La sintesi dell'analisi di contesto evidenzia punti di forza e debolezza della componente ambientale a cui seguono obiettivi e strategie di risposta.
2. Logica di intervento	Si evidenzia una sostanziale coerenza interna tra gli obiettivi dichiarati a livello di azione, misura e generali di PSR ed il positivo contributo di questi ultimi al raggiungimento degli obiettivi nazionali e comunitari.
3. Relazione con altre misure	È possibile che in fase di attuazione venga ampliata la tipologia di vincoli per la aree Natura 2000, definendo così una parziale sovrapposizione tra la misura 213 e la 214. Di tale aspetto si dovrà tenere conto nella definizione dei provvedimenti regionali applicativi. In particolare dovranno essere indicate le modalità per garantire che eventuali misure agroambientali nelle aree Natura 2000 risultino in linea con le misure di conservazione definite per dette aree (es. sostegno pascolo e divieto di pascolo).
6. Sostenibilità degli obiettivi/impatto	La situazione auspicata verrà mantenuta anche dopo il PSR poiché cogente. Si ritiene che l'aiuto erogato possa sortire effetti positivi nel lungo periodo se utile a sperimentare modalità produttive economicamente sostenibili e vicine alle necessità di tutela. In questo senso si auspica l'attivazione di azioni a sostegno della sperimentazione e dei processi partecipativi nell'ambito di altri interventi relativi alle aree natura 2000 quali i fondi strutturali al fine di superare il mero risarcimento del vincolo
7. Obiettivi trasversali	Mancano indicazioni specifiche



## RAPPORTO DI VALUTAZIONE EX ANTE

## PROGRAMMA DI SVILUPPO RURALE 2007-2013

8. Effetti ambientali	L'impatto ambientale della misura risulta essere positivo in termini di interventi previsti, ma limitato rispetto all'insieme delle superfici ricadenti in Rete natura 2000 a livello regionale, anche alla luce della azione 2 della misura 323 che andrà ad interessare 90.000 ha.
10. Confronto con le alternative	--

*Misura 214 - Pagamenti agroambientali*

1. Rilevanza/pertinenza degli obiettivi	Rispetto ai fabbisogni di intervento indicati si rileva una sostanziale pertinenza degli obiettivi verticali del PSR. Per alcune azioni state previste zonizzazioni specifiche in funzione del raggiungimento degli obiettivi prefissati. Questo aspetto dovrà essere opportunamente considerato in sede di elaborazione dei provvedimenti regionali attuativi, soprattutto per quegli interventi ancora carenti di tali specificazioni.
2. Logica di intervento	Si evidenzia una sostanziale coerenza interna tra gli obiettivi dichiarati a livello di azione, misura e generali di PSR, nonché il positivo contributo di questi ultimi al raggiungimento degli obiettivi nazionali e comunitari.  Dovrà essere ulteriormente definita la strategia di intervento in attuazione degli obiettivi individuati relativamente a: <ol style="list-style-type: none"> <li>1. <u>priorità di finanziamento tra azioni</u> in quanto, pur avendo individuato una ripartizione finanziaria di massima intra misura, tale aspetto andrà opportunamente considerato in sede di predisposizione dei provvedimenti attuativi.</li> <li>2. <u>aree prioritarie</u> o privilegiate di attuazione in cui sia maggiormente significativo il raggiungimento dei risultati. Si richiama quanto sopra relativamente alla necessità di completare tramite provvedimenti attuativi la definizione dell'articolazione territoriale degli interventi.</li> <li>3. <u>rispondenza tra priorità ed interventi</u>, in materia di limitazioni all'apporto di fitofarmaci e diserbanti. Nel primo caso, le procedure operative sono delegate ad un successivo regolamento attuativo. Nel secondo caso non sono stati individuati impegni finalizzati alla riduzione dell'impiego di diserbanti (salvo il rispetto delle prescrizioni riportate in etichetta), nonostante l'analisi di contesto e le strategie indichino questo aspetto come prioritario. Si valuta positivamente l'effetto positivo ottenuto attraverso l'adozione delle rotazioni colturali prescritte.</li> <li>4. <u>modalità di gestione delle misure</u>. Vengono indicati approcci di tipo integrato e collettivo (Progetto territoriale integrato, Progetto integrato di filiera, Azioni collettive) accanto a modalità di accesso individuale, dando indicazioni ancora parziali sulle attuazioni di specifiche misure. In particolare, l'accesso individuale viene consentito per tutto il periodo di applicazione senza alcuna riduzione dell'aiuto. Tale soluzione è solo parzialmente condivisa in quanto diverse azioni contenute nella misura 214, per i contenuti delle stesse, consentono il raggiungimento degli obiettivi ambientali solo se attuate da una collettività di soggetti rivolgendosi a specifiche problematiche ambientali di territori ben definiti. Ai fini di uno sviluppo ambientale integrato del territorio dovranno essere privilegiate per l'intero periodo di programmazione le modalità di accesso alla misura che meglio consentono di perseguire tale finalità. In tal senso i provvedimenti regionali di attuazione dovranno fornire chiare indicazioni, a completamento di quanto indicato nel PSR.</li> </ol>
3. Relazione con altre misure	Sarebbe opportuno che i due interventi si differenziassero anche in relazione agli impegni previsti che devono rispondere in maniera più incisiva agli obiettivi ambientali corrispondenti.  In merito alla politica della gestione delle infrastrutture irrigue regionali, tali interventi vengono demandati ad altre programmazioni (come specificato nel PSR). Si valuta positivamente l'aver attivato direttamente azioni che promuovono l'utilizzo del suolo con colture poco esigenti in termini di risorsa idrica. Un maggior indirizzo verso l'incentivazione di diversi ordinamenti colturali potrebbe offrire un ulteriore contributo.  Si rileva positivamente la sinergia instaurata con altri fondi UE per la formazione.

## REGIONE AUTONOMA FRIULI VENEZIA GIULIA

	In sede di definizione dei provvedimenti regionali di attuazione dovrà essere posta particolare attenzione alle tematiche sviluppate, in modo da offrire garanzie circa il raggiungimento degli obiettivi operativi della misura.
6. Sostenibilità degli obiettivi/impatto	La capacità di mantenere nella fase post PSR la situazione auspicata e la sostenibilità degli stessi si ritiene siano fortemente legati al cambiamento culturale che il sostegno alle azioni sarà in grado di produrre. A tale proposito si ritengono molto importanti gli interventi di formazione e di accompagnamento ai singoli impegni quali una sorta di "Buona pratica agroambientale" in cui si spieghino non solo gli interventi richiesti dal punto di vista tecnico ma anche le motivazioni ed i risultati attesi dagli stessi.
7. Obiettivi trasversali	--
8. Effetti ambientali	Vengono indicate in termini generali le relazioni tra le azioni, la condizionalità, la direttiva nitrati e le aree tutelate. Tale condizione non sempre fa emergere distintamente la strategia di risposta alle problematiche di tutela delle risorse.
10. Confronto con le alternative	Le evidenze emerse nella valutazione del precedente periodo di programmazione ed intermedia del PSR 2000-2006 sono state sostanzialmente accolte. Si ravvisa che un trasferimento più puntuale delle prescrizioni tecniche produttive e la specifica degli effetti attesi dalla loro applicazione nelle diverse realtà ambientali porterebbero ad una maggiore presa di coscienza con conseguente migliore attuazione degli interventi previsti.

*Misura 216 - Sostegno agli investimenti non produttivi*

1. Rilevanza/pertinenza degli obiettivi	Rispetto ai fabbisogni di intervento indicati si rileva una sostanziale pertinenza degli obiettivi del PSR.
2. Logica di intervento	La sintesi dell'analisi di contesto evidenzia punti di forza e debolezza della componente ambientale a cui seguono obiettivi e strategie di risposta, anche se si ravvisa una certa difficoltà nella lettura del collegamento tra problematiche, individuazione delle priorità e risposta in termini di misura. Tuttavia si ritiene l'intervento congruente con l'obiettivo generale di sostenibilità delle produzioni agricole.
3. Relazione con altre misure	--
6. Sostenibilità degli obiettivi/impatto	La capacità di mantenere nella fase post PSR la situazione auspicata e la sostenibilità degli stessi si ritiene siano fortemente legati al cambiamento culturale che il sostegno alle azioni sarà in grado di produrre.
7. Obiettivi trasversali	--
8. Effetti ambientali	--
10. Confronto con le alternative	--

*Misura 221 - Imboschimento di terreni agricoli*

1. Rilevanza/pertinenza degli obiettivi	La rilevanza/pertinenza degli obiettivi della misura è stata in generale perseguita, anche se la relazione tra analisi di contesto, strategia e obiettivi non viene esplicitamente ripresa a livello di misura. La misura è coerente con gli obiettivi dell'asse II.
2. Logica di intervento	L'intervento 1 (ciclo lungo) persegue più degli altri degli obiettivi di carattere ambientale/naturalistico (limitatamente all'impianto di quelli che nella passata programmazione erano considerati "boschi misti" ad alta densità d'impianto) mentre per gli impianti di arboreti da legno e per gli impianti a rapido accrescimento l'influenza sull'ambiente è data essenzialmente dal contributo alla riduzione temporanea dell'effetto serra (produzione di biomassa forestale) e dalla riduzione degli input dovuti all'abbandono delle pratiche agricole: in questo caso i risvolti economici di diversificazione del reddito assumono invece un'importanza prioritaria. Rimane dubbia la logica secondo cui l'incentivazione all'acquisto di macchinari per la pioppicoltura (utilizzati di solito da contoterzisti) comporti automaticamente l'incremento delle coltivazioni a pioppo. Tutti gli interventi sono coerenti con gli obiettivi generali di PSR, nazionali e comunitari.

## RAPPORTO DI VALUTAZIONE EX ANTE

## PROGRAMMA DI SVILUPPO RURALE 2007-2013

3. Relazione con altre misure	Correlazione positiva dell'intervento 2 (pioppeti) con la misura 225 (gestione forestale sostenibile), rivolta ad incrementare la pioppicoltura sostenibile in FVG. L'intervento 1 (ciclo lungo) è correlato positivamente con le misure agro-ambientali per i comuni obiettivi di miglioramento naturalistico e paesaggistico nel caso di impianti misti ad alta densità. L'intervento 3 (macchinari) può essere considerato sostanzialmente simile all'intervento 1 della misura 123.
6. Sostenibilità degli obiettivi/impatto	La sostenibilità socio-economica è elevata perché favorisce, in particolare con l'intervento 1, un'uscita soft dei piccoli agricoltori dal mercato. La sostenibilità ambientale è elevata per l'intervento 1, comunque positiva anche per l'intervento 2 se paragonato alle colture agrarie che sostituisce, anche se i suoi effetti sono di minor durata in caso di riconversione agricola dei terreni imboschiti.
7. Obiettivi trasversali	La realizzazione di imboschimenti su terreni agricoli (in particolare per l'intervento 1 (impianti a ciclo lungo) ha un effetto tendenzialmente negativo sull'occupazione del medio periodo perché richiede minor manodopera rispetto alle colture agrarie tradizionali.
8. Effetti ambientali	Valutazione ambientale positiva per gli interventi 1 e 2 della misura. Occorre specificare tuttavia che la valenza ambientale dell'intervento 1 può essere molto diversa dal punto di vista naturalistico a seconda dell'obiettivo principale perseguito, se di valorizzazione ambientale (impianti misti ad elevata densità e con buona percentuale di arbusti e privi di necessità manutentorie specifiche) o di produzione di legname di pregio (arboreti da legno). La Regione sta procedendo a degli approfondimenti in materia, per giungere alla redazione di schede-tipo relative alla tipologia di imboschimento adottabile. Non si condivide la priorità data agli interventi ritenuti positivi per le zone umide: gli imboschimenti in prossimità di zone umide, se pur possono migliorare la qualità delle acque, comportano infatti dei pericoli di abbassamento delle falde (come descritto nelle vecchie tecniche di bonifica agraria). Si valuta positivamente l'attenzione data alle zone Natura 2000, attenzione che dovrà essere meglio specificata in sede di bando.
10. Confronto con le alternative	La valutazione intermedia del passato PSR è stata presa in considerazione, in particolare eliminando la distinzione tra impianti di boschi misti e impianti per l'arboricoltura da legno (spesso uguali nella realtà applicativa adottata in passato). Entro l'intervento 1 potrebbe tuttavia essere utile, anche ai fini del monitoraggio, identificare in sede di bando delle tipologie di piantagione diversificate (schede) in base all'obiettivo prioritario, se di tipo ambientale o produttivo.

*Misura 223 - Imboschimento di superfici non agricole*

1. Rilevanza/pertinenza degli obiettivi	La rilevanza/pertinenza degli obiettivi della misura è stata in generale perseguita, anche se la relazione tra analisi di contesto, strategia e obiettivi non viene esplicitamente ripresa a livello di misura. La misura è coerente con gli obiettivi dell'asse II.
2. Logica di intervento	L'intervento 1 (ciclo lungo) persegue, qualora effettuato con adeguate mescolanze di specie, più degli arboreti da legno e degli impianti a ciclo breve degli obiettivi di carattere ambientale/naturalistico, mentre per gli impianti di arboreti da legno e per gli impianti a ciclo breve l'influenza sull'ambiente è data essenzialmente dal contributo alla riduzione dell'effetto serra (produzione di biomassa forestale). Gli aspetti paesaggistici e ricreativi specificati per questa misura possono essere correttamente perseguiti dagli impianti di cui all'intervento 1, meno dall'intervento 2. Tutti gli interventi sono coerenti con gli obiettivi generali di PSR, nazionali e comunitari.
3. Relazione con altre misure	Correlazione positiva dell'intervento 2 (pioppeti) con la misura 225 (gestione forestale sostenibile), rivolta ad incrementare la pioppicoltura sostenibile in FVG. L'intervento 1 (ciclo lungo) è correlato positivamente con le misure agro-ambientali per i comuni obiettivi di miglioramento naturalistico e paesaggistico nel caso di impianti misti ad alta densità. La possibilità di impianto di filari può sovrapporsi con le misure agro-ambientali.
6. Sostenibilità degli obiettivi/impatto	La permanenza nel lungo periodo degli effetti ricercati è effettiva per l'intervento 1 (impianti a ciclo lungo), non altrettanto per gli altri interventi in caso di successiva conversione agricola dei terreni imboschiti. La sostenibilità socio-economica è elevata perché favorisce, in particolare con l'intervento 1, un'uscita soft dal mercato dei piccoli agricoltori che avevano recentemente abbandonato l'attività lasciando gli appezzamenti incolti. La sostenibilità ambientale è elevata per l'intervento 1, comunque positiva anche per l'intervento 2 per gli alti incrementi (e quindi fissazione di C) che caratterizza gli impianti a ciclo breve rispetto alle situazioni incolte.

## REGIONE AUTONOMA FRIULI VENEZIA GIULIA

7. Obiettivi trasversali	La realizzazione di imboscamenti su terreni non agricoli (in particolare per l'intervento 2) ha un effetto tendenzialmente positivo sull'occupazione del medio periodo perché ri-immette nel ciclo produttivo dei terreni altrimenti abbandonati o gestiti in maniera saltuaria.
8. Effetti ambientali	Valutazione ambientale positiva per tutti gli interventi della misura. Occorre specificare tuttavia che la valenza ambientale dell'intervento 1 può essere molto diversa dal punto di vista naturalistico a seconda dell'obiettivo principale perseguito, se di valorizzazione ambientale (impianti misti ad elevata densità e con buona percentuale di arbusti e privi di necessità manutentorie specifiche) o di produzione di legname di pregio (arboreti da legno). La Regione sta procedendo a degli approfondimenti in materia, per giungere alla redazione di schede-tipo relative alla tipologia di imboscamento adottabile. Non si condivide la priorità data agli interventi ritenuti positivi per le zone umide: gli imboscamenti in prossimità di zone umide, se pur possono migliorare la qualità delle acque, comportano infatti dei pericoli di abbassamento delle falde (come descritto nelle vecchie tecniche di bonifica agraria). Si valuta positivamente l'attenzione data alle zone Natura 2000, attenzione che dovrà essere meglio specificata in sede di bando.
10. Confronto con le alternative	La valutazione intermedia del passato PSR è stata presa in considerazione, in particolare eliminando la distinzione tra impianti di boschi misti e impianti per l'arboricoltura da legno (spesso uguali nella realtà applicativa adottata in passato). Entro l'intervento 1 potrebbe tuttavia essere utile, anche ai fini del monitoraggio, identificare in sede di bando delle tipologie di piantagione diversificate (schede) in base all'obiettivo prioritario, se di tipo ambientale o produttivo.

*Misura 226 - Ricostituzione del potenziale forestale e interventi preventivi*

1. Rilevanza/pertinenza degli obiettivi	La rilevanza/pertinenza degli obiettivi della misura è stata in generale perseguita, anche se la relazione tra analisi di contesto, strategia e obiettivi non viene esplicitamente ripresa a livello di misura. La misura comunque risponde ai fabbisogni dell'asse 2, in particolare nei numerosi punti rivolti alla tutela del suolo e delle potenzialità produttive dei soprassuoli, e all'obiettivo di PSN di tutela del territorio.
2. Logica di intervento	Gli obiettivi del PSR della misura specifica sono correttamente perseguiti con tutte le azioni proposte, le quali costituiscono un approccio organico al problema. Sono infatti comprese sia azioni correttive che soprattutto preventive (in particolare per gli incendi boschivi), ritenute di efficacia più ampia e duratura. L'attuazione di tutte le azioni si correla positivamente con gli obiettivi ambientali in particolar modo del PSN (tutela del territorio) e comunitari.
3. Relazione con altre misure	Le relazioni con le altre misure non sono esplicitate.
6. Sostenibilità degli obiettivi/impatto	Gli interventi avranno un impatto ambientalmente positivo, i cui effetti si vedranno anche (e talvolta solo) nel lungo periodo, in particolare nel caso degli interventi preventivi.
7. Obiettivi trasversali	Tali obiettivi non costituiscono obiettivi diretti della misura, né hanno influenza su di essi.
8. Effetti ambientali	Valutazione ambientale positiva per tutti gli interventi della misura.
10. Confronto con le alternative	Nelle valutazioni delle precedenti programmazioni non vi era alcuna indicazione in merito. Tuttavia lo scarso successo avuto da misure analoghe nella scorsa programmazione potrebbe in parte essere contrastato con l'inserimento degli interventi di questa misura (quali interventi accessori obbligatori) in progetti integrati che interessino zone ad elevato rischio pirologico.

*Misura 227 - Sostegno agli investimenti non produttivi*

1. Rilevanza/pertinenza degli obiettivi	La rilevanza/pertinenza degli obiettivi della misura è stata in generale perseguita, anche se la relazione tra analisi di contesto, strategia e obiettivi non viene esplicitamente ripresa a livello di misura. Gli obiettivi specifici dell'intervento sono generici: ciò può essere positivo poiché lascia ampio spazio all'esecuzione di iniziative diverse, pensate in base alla specifica situazione forestale.
---	---

## RAPPORTO DI VALUTAZIONE EX ANTE

## PROGRAMMA DI SVILUPPO RURALE 2007-2013

2. Logica di intervento	La misura è chiaramente rivolta all'esecuzione di interventi con forti giustificazioni ambientali, naturalistiche o paesaggistico-ricreative. Considerata la genericità della descrizione dell'intervento è difficile analizzarne la logica interna. In fase di bando si suggerisce di specificare meglio non tanto gli interventi ammissibili quanto quelli non ammissibili, per evitare un uso fuorviante dell'aiuto comunitario. In generale si sente comunque la necessità di un disegno di riferimento ed una strategia per interventi di questo tipo, in particolare se rivolti a valorizzare le zone forestali dal punto di vista turistico-ricreativo.
3. Relazione con altre misure	Vi è uno specifico riferimento all'obbligo di attivazione di uno o più interventi dell'asse 1 o 2 per gli approcci singoli o collettivi. Ciò viene considerato positivamente.
6. Sostenibilità degli obiettivi/impatto	L'intervento descritto ha uno spettro troppo ampio e generico per poter esprimere un giudizio circa il mantenimento degli effetti nel medio-lungo periodo.
7. Obiettivi trasversali	Tali obiettivi non costituiscono obiettivi diretti della misura, né hanno influenza su di essi.
8. Effetti ambientali	Valutazione ambientale genericamente positiva per il requisito esplicito di aderire alla GFS o, nel caso di piccole proprietà, di veder pianificata la gestione selvicolturale.
10. Confronto con le alternative	Le considerazioni effettuate nella valutazioni precedenti circa l'assenza di un disegno organico per la massimizzazione delle funzioni extra-mercantili dei boschi sono state genericamente accolte. Si ritiene che lo scarso successo avuto da misure analoghe nella scorsa programmazione verrà in parte contrastato con l'inserimento degli interventi in progetti integrati che ne favoriranno presumibilmente l'attuazione. In generale si sente la mancanza di un indirizzo generale regionale sugli aspetti paesaggistici forestali (in particolare connessi alle utilizzazioni), i quali sono strettamente legati alle possibilità di riuscita di questa misura. Si ritiene che grande importanza per l'effettiva sostanziale riuscita di questi interventi risieda nel condizionare la loro esecuzione all'adozione di un approccio territoriale integrato (possibilmente per piccolo bacino nelle zone montane, in modo da considerare tutti gli aspetti idrogeologico, paesaggistico, ecc...), gestito non dai proprietari dei terreni ma da un soggetto terzo (Comune, Comunità Montana, ...) in un'ottica non di mero coordinamento di iniziative sporadiche dei singoli ma anche di intervento sostitutivo nel caso di irreperibilità dei proprietari di fondi necessari al raggiungimento degli obiettivi generali.

## REGIONE AUTONOMA FRIULI VENEZIA GIULIA

**4.1.3. ANALISI MISURE ASSE 3***Misura 311 - Diversificazione in attività non agricole**Azione 1 - Ospitalità agrituristica**Azione 2 - Fattorie didattiche e sociali**Azione 3 - Impianti per energia da fonti rinnovabili*

1. Rilevanza/pertinenza degli obiettivi	L'obiettivo delle tre azioni previste è quello di incrementare il reddito prodotto in azienda attraverso lo sviluppo di attività non agricole. Tale obiettivo appare rilevante e meritevole di essere perseguito, in particolare nelle imprese con minori dotazioni strutturali.
2. Logica di intervento	La logica dell'intervento appare coerente: le realizzazioni previste riguardano interventi strutturali che dovrebbero determinare positivi effetti reddituali da attività non direttamente legate alla produzione agricola. L'intervento si colloca coerentemente nell'ambito degli obiettivi nazionali e comunitari volti a rafforzare il reddito delle imprese agricole senza aumentare le produzioni eccedentarie.
3. Relazione con altre misure	La misura è complementare a quelle dell'Asse I nel rafforzare la capacità reddituale delle imprese. Da considerare l'integrazione con la misura 41 nelle aree Leader
6. Sostenibilità degli obiettivi/impatto	La prosecuzione delle attività delle azioni 1 e 2 è legata all'equilibrio economico che può essere favorito - in particolare per l'azione 2 - dall'inquadramento in un intervento più ampio. L'azione 3 contribuirà a rafforzare il sistema e gli obiettivi regionali in ambito energetico.
7. Obiettivi trasversali	Le attività sostenute hanno una buona potenzialità nella creazione di reddito e di occupazione e, con particolare riferimento alle azioni 1 e 2, coinvolgono in forma rilevante la componente femminile.
8. Effetti ambientali	Le attività sostenute sono a basso impatto ambientale ed hanno potenziali effetti positivi sulla sostenibilità sociale e, quindi complessiva, delle aree rurali. I criteri di selezione possono favorire positivi impatti paesaggistici. L'azione 3 costituisce un valido strumento per il perseguimento degli obiettivi fissati dal protocollo di Kyoto.
10. Confronto con le alternative	--

*Misura 312 - Sostegno alla creazione e allo sviluppo di microimprese*

1. Rilevanza/pertinenza degli obiettivi	La misura risponde all'esigenza di aumentare le opportunità di reddito delle imprese che operano nella filiera foresta legno e di favorire il recupero e l'impiego delle biomasse forestali per fini energetici.
2. Logica di intervento	Sostenere la creazione e lo sviluppo di micro imprese che si occupano di utilizzazione o trasformazione o commercializzazione dei prodotti legnosi incentivando investimenti per la produzione di energie da biomasse. Va evidenziato che, rispetto alla previsione comunitaria, la misura va indirizzata prioritariamente a favorire la formazione di opportunità di lavoro e reddito non agricolo/forestale.
3. Relazione con altre misure	Complementare alle misure forestali dell'Asse 1 e 2. I progetti devono essere realizzati infatti seguendo approcci integrati di filiera o, nel caso vengano adottati approcci singoli o collettivi, in connessione ad iniziative finanziabili attraverso l'asse 1 o 2. Verificare possibile sinergia con gli interventi di Sviluppo Italia.
6. Sostenibilità degli obiettivi/impatto	Gli investimenti sovvenzionati concorrono ad un miglior utilizzo dei prodotti dell'attività forestale, integrando il reddito ottenuto con la vendita del legname da opera con quello prodotto dalla valorizzazione energetica dei materiali residui. Pertanto, l'impatto socio-economico è da considerarsi del tutto positivo e privo di contropartite negative ambientali.
7. Obiettivi trasversali	Effetti positivi, in particolare per l'occupazione e la sua qualità, e per la crescita socio-economica del settore. La limitazione alle imprese del comparto forestale riduce le opportunità per alcune categorie (per esempio, le donne).
8. Effetti ambientali	Nessuna controindicazione di tipo ambientale.
10. Confronto con le alternative	Le azioni intraprese sono rivolte a risolvere uno dei problemi evidenziati nelle valutazioni delle programmazioni precedenti (limitato reddito dalle attività forestali) e si ritiene vadano nella giusta direzione. Contributi alla formazione di consorzi potrebbero essere alternative progettuali altrettanto valide, anche se il requisito di integrazione può favorire comunque l'attivazione di impianti con dimensioni adeguate.

## RAPPORTO DI VALUTAZIONE EX ANTE

## PROGRAMMA DI SVILUPPO RURALE 2007-2013

*Misura 321 - Servizi essenziali per l'economia e la popolazione rurale**Azione 1 - Impianti per la produzione di energia alimentati da biomasse agricole e/o forestali.*

1. Rilevanza/pertinenza degli obiettivi	. L'obiettivo dell'azione è quello di favorire la diffusione di servizi di importanza strategica nel settore delle energie rinnovabili a favore delle popolazioni rurali, contribuendo in tal modo al raggiungimento degli obiettivi fissati dal protocollo di Kyoto in tema ambientale e, nel contempo, alla creazione di nuovi sbocchi occupazionali.
2. Logica di intervento	. La misura vuole favorire l'uso energetico in loco delle biomasse agricole e forestali, favorendo un affrancamento dalle fonti non rinnovabili, la diffusione di un servizio di base a costi inferiori per la popolazione rurale e la creazione di nuovi sbocchi occupazionali. L'intervento previsto persegue finalità al centro dell'azione comunitaria.
3. Relazione con altre misure	
6. Sostenibilità degli obiettivi/impatto	L'intervento può essere sostenibile se si basa su un approvvigionamento locale della biomassa e vi è un'accurata valutazione dei costi di produzione delle materie prime e della logistica.
7. Obiettivi trasversali	Può favorire la crescita e l'occupazione basate sulle risorse locali.
8. Effetti ambientali	L'intervento contribuisce alla riduzione della pressione sulle risorse non rinnovabili e alla prevenzione dei cambiamenti climatici. Può favorire un'economia diffusa delle biomasse e la cura delle proprietà boschive minori.
10. Confronto con le alternative	--

*Misura 323 - Tutela e riqualificazione del patrimonio rurale*

1. Rilevanza/pertinenza degli obiettivi	Le due azioni hanno caratteristiche molto diverse. L'azione 1 mira a favorire il miglioramento del paesaggio e dell'architettura rurale locale attraverso la promozione dell'utilizzo del legname certificato e, in subordine, di altri materiali tradizionali locali quali la pietra. La valorizzazione del legname e la salvaguardia di elementi caratteristici delle costruzioni rurali sono entrambi obiettivi pertinenti, anche se dalle analisi risulta un problema di capacità locale di offerta di legname più che di insufficiente domanda. Azione 2: L'introduzione dei Piani di gestione dei SIC e delle ZPS è una priorità ambientale nella regione
2. Logica di intervento	Azione 1: Vuole favorire la tutela e riqualificazione del patrimonio rurale attraverso l'utilizzo del legname certificato da costruzione e, in subordine, di altri materiali tradizionali locali rafforzando il riconoscimento del valore di tali risorse per la qualità paesaggistica e per la sostenibilità complessiva dei territori montani. Azione 2: La redazione di inventari e la stesura dei piani di gestione dei Siti Natura 2000 sono azioni propedeutiche a una corretta conduzione delle aree ad alto valore naturalistico
3. Relazione con altre misure	Azione 1: complementare alle misure forestali dell'Asse 1. Azione 2: complementare con molte azioni agro e silvoambientali, in particolare con la misura 213
6. Sostenibilità degli obiettivi/impatto	Azione 1: può determinare positivi impatti, legati all'effetto dimostrativo e al conseguente rafforzamento della filiera del legname da costruzione. Azione 2: l'azione può avere impatti molto positivi ma, fin da questa fase, va considerata la partecipazione dei portatori di interesse e vanno curati i controlli.
7. Obiettivi trasversali	Può rafforzare quella parte dell'economia che si basa sulle risorse locali.
8. Effetti ambientali	Azione 1: effetti positivi sul patrimonio edificato ed impatti positivi indiretti sulla gestione delle superfici forestali (dato la diffusione della GFS) Azione 2: può attivare concretamente la Rete Natura 2000
10. Confronto con le alternative	Azione 1: un'alternativa potrebbe essere l'introduzione dei contenuti delle due Azioni come requisito (o elemento premiante) per l'accesso alle misure che interessano strutture esistenti (es. 311).

*Misura 341 - Acquisizione di competenze e animazione in vista dell'elaborazione e dell'attuazione di strategie di sviluppo locale*

1. Rilevanza/pertinenza degli obiettivi	L'animazione dello sviluppo rurale è fattore rilevante e le competenze in questo campo sono molto limitate nella regione. La scelta di privilegiare l'approccio a più attori rende ancor più evidente la necessità di una efficace animazione.
2. Logica di intervento	Il trasferimento di conoscenze e competenze per l'elaborazione di strategie di sviluppo locale ad animatori e il sostegno di attività di animazione sono strumenti per coinvolgere gli operatori nell'elaborazione di idee progettuali e sostenere lo sviluppo rurale.

## REGIONE AUTONOMA FRIULI VENEZIA GIULIA

	Le finalità sono coerenti con gli obiettivi nazionali e comunitari
3. Relazione con altre misure	La misura è sinergica alle altre e complementare alle Azioni 431.2 e 431.3.
6. Sostenibilità degli obiettivi/impatto	--
7. Obiettivi trasversali	--
8. Effetti ambientali	Atteso un effetto indiretto legato alla maggior efficacia e sostenibilità degli interventi
10. Confronto con le alternative	L'attivazione di questa misura risponde alle sollecitazioni della valutazione intermedia del PSR di rafforzare questi servizi per garantire trasparenza, pari opportunità e qualità dei progetti. Grande attenzione va data alle possibili alternative nella modalità di formazione e nella gestione del nucleo di animatori (per esempio, l'affidamento dell'incarico a un ente esterno o l'individuazione di alcune figure interne da qualificare come facilitatori di progettazioni partecipate).

**4.1.4. ANALISI MISURE ASSE 4***Misura 411 – Competitività**Azione: valorizzazione dei prodotti agricoli locali*

1. Rilevanza/pertinenza degli obiettivi	L'azione è rilevante, perché la relazione dei produttori agricoli con il mercato è sicuramente uno dei punti deboli del settore primario. L'ampia gamma di possibilità di azione è coerente con le necessità di diversificazione/integrazione degli interventi richiesti.
2. Logica di intervento	La logica dell'intervento risulta: il sostegno alle strutture di trasformazione e di commercializzazione e alle iniziative di promozione permette la valorizzazione dei prodotti agricoli e, di conseguenza, migliora il reddito degli operatori della filiera. Diversi elementi richiamano l'approccio collettivo, recuperando implicitamente gli obiettivi specifici dell'Asse indicati dai documenti comunitari.
3. Relazione con altre misure	La misura si affianca alle misure 121 e 123 per gli investimenti (queste non prevedono servizi e manifestazioni) e vanno successivamente esplicitate le forme di relazione.
6. Sostenibilità degli obiettivi/impatto	La sostenibilità economica e sociale degli interventi è l'aspetto al quale le politiche precedenti hanno dato insufficiente attenzione. I criteri di selezione possono svolgere un ruolo importante per migliorare la situazione.
7. Obiettivi trasversali	Pari opportunità: impatti positivi (presenza femminile nel partenariato e sostegno all'imprenditorialità femminile) Crescita: impatti positivi Occupazione: impatti positivi
8. Effetti ambientali	Gli eventuali impatti ambientali negativi sono limitati e controllabili. I criteri di selezione possono svolgere un ruolo nel favorire le produzioni più legate alla ricchezza varietale locale e al mantenimento della qualità ambientale.
10. Confronto con le alternative	La valutazione delle misure g e m del PSR 2000-2006 porta a dare molta attenzione ai criteri per favorire l'accesso di coloro con maggior potenzialità di sviluppo (vs. i soggetti già più strutturati). Va considerata la possibilità di favorire il coordinamento, la concertazione dei produttori e la concentrazione dei prodotti rispetto ad interventi isolati e/o una quota "montana" riservata nell'Asse 1 e una forte azione di animazione Leader.

*Misura 412 - Gestione dell'ambiente/del territorio**Azione: cura e valorizzazione del paesaggio rurale*

1. Rilevanza/pertinenza degli obiettivi	L'azione è rilevante perché l'abbandono delle attività agricole e forestali determina la perdita di qualità paesaggistica del territorio e quindi indebolisce elementi portanti la strategia di sviluppo delle aree montane.
2. Logica di intervento	La logica dell'intervento risulta: il finanziamento di piani pilota di manutenzione migliora il paesaggio e, di conseguenza, migliora l'attrattività turistica. Il sostegno è dato a piani pilota che potranno poi essere riferimento per altri interventi.
3. Relazione con altre misure	L'azione è rivolta ad imprese agricole e forestali ed a soggetti privati e deve essere messa in relazione con l'azione 412 che persegue gli stessi obiettivi ma è rivolta agli Enti pubblici. I PAL del Nuovo Progetto Montagna potrebbero contenere misure analoghe.



## RAPPORTO DI VALUTAZIONE EX ANTE

## PROGRAMMA DI SVILUPPO RURALE 2007-2013

6. Sostenibilità degli obiettivi/impatto	I servizi di gestione territoriale previsti dovrebbero essere continuativi, per cui l'impostazione deve favorire la capacità locale di mantenere nel tempo queste funzioni. Va valutata la sinergia possibile con la nuova LR sulla riorganizzazione fondiaria.
7. Obiettivi trasversali	Non valutabile
8. Effetti ambientali	Se condotto con criteri adeguati, l'intervento ha sicuramente un effetto ambientale positivo.
10. Confronto con le alternative	Positiva è l'indicazione che vengano finanziati piani e non interventi singoli, come suggerito da molti documenti. Il piano di manutenzione territoriale potrebbe divenire strumento per la gestione pluriennale di un processo di riorganizzazione fondiaria. Questo aumenterebbe efficacia e sostenibilità. Il coinvolgimento dei Comuni potrebbe aumentare l'efficacia e l'efficienza della misura

*Misura 413 - Qualità della vita/diversificazione**Azione 1 - Ricettività turistica**Azione 2 - Qualità della vita/diversificazione - Servizi di prossimità**Azione 3 - Qualità della vita/diversificazione - Servizi e attività sportive, ricreative e culturali**Azione 4 - Qualità della vita/diversificazione - Iniziative finalizzate al marketing territoriale*

1. Rilevanza/pertinenza degli obiettivi	La misura è rilevante perché il turismo costituisce di fatto il settore che può strutturare e dare organicità al processo di sviluppo in gran parte dell'area montana. La promozione dei servizi di prossimità è funzionale al turismo e concorre al mantenimento in loco di comunità vitali. L'ampia gamma di azioni si addice alla diversificazione degli interventi richiesti.
2. Logica di intervento	La logica dell'intervento risulta: il sostegno alle attività ricettive diffuse ed ai servizi permette di avere un'offerta turistica migliore e di favorire lo sviluppo di un'economia locale anche in aree marginali. Tale approccio appare pienamente coerente con gli obiettivi a livello regionale, nazionale e comunitario
3. Relazione con altre misure	La misura si affianca alla misura 311I PAL del Nuovo Progetto Montagna conterranno per esplicita indicazione regionale interventi analoghi. Va considerata la relazione della misura con le altre programmazioni cofinanziate
6. Sostenibilità degli obiettivi/impatto	Non valutabile. Va considerato che non tutto il territorio interessato ha una forte vocazione turistica e che va assicurata la relazione tra realizzazione dell'investimento ed effettiva attivazione di servizi turistici.
7. Obiettivi trasversali	Le attività sostenute hanno una buona capacità di creazione di reddito e di occupazione e coinvolgono in forma rilevante la componente femminile.
8. Effetti ambientali	La tipologia di turismo che viene incentivata è a basso impatto ambientale ed ha risvolti molto positivi sulla sostenibilità sociale ed ambientale delle aree marginali.
10. Confronto con le alternative	Nell'ottica Leader e per garantire maggior efficacia, potrebbe essere considerata l'ipotesi di finanziamento a progetti integrati a più attori e con più azioni che coinvolgano un'area specifica. Va in ogni caso garantita la trasparenza e oggettività delle modalità di selezione.

*Misura 421 - Cooperazione interterritoriale e transnazionale*

1. Rilevanza/pertinenza degli obiettivi	La misura è rilevante perché la cooperazione con i soggetti operanti in altri ambiti può favorire l'apprendimento e l'innovazione
2. Logica di intervento	La logica dell'intervento risulta: la conoscenza delle esperienze di altri può favorire la valutazione di quanto si sta attuando nel comprensorio e l'introduzione di nuove ipotesi, che a loro volta possono aumentare l'efficacia e l'efficienza della strategia di sviluppo locale
3. Relazione con altre misure	Dovrebbe integrarsi strettamente con le altre misure dell'Asse ed essere complementare con quanto previsto dalle programmazioni della Cooperazione territoriale europea.
6. Sostenibilità degli obiettivi/impatto	Impatti positivi, se la misura viene attuata in maniera coerente con gli obiettivi.
7. Obiettivi trasversali	Va monitorata la partecipazione della componente femminile.
8. Effetti ambientali	I temi ambientali/territoriali potrebbero essere considerati nell'ambito della cooperazione.
10. Confronto con le alternative	Le difficoltà registrate nell'ambito di Leader+ non dovrebbero portare a delegare l'attuazione della cooperazione a terzi, quanto a considerare le azioni da intraprendere per garantire l'adeguatezza dei GAL alla loro missione.

*Misura 431 - Gestione dei gruppi di azione locale, acquisizione di competenze, animazione*

1. Rilevanza/pertinenza degli obiettivi	La misura è funzionale all'attuazione dell'Asse e all'affermazione dell'approccio Leader.
2. Logica di intervento	La logica dell'intervento risulta: la presenza di un nucleo di operatori professionali nel campo

*REGIONE AUTONOMA FRIULI VENEZIA GIULIA*

---

	della gestione di processi di progettazione partecipata e il sostegno al rafforzamento delle loro competenze e alle loro attività sul territorio determina il successo delle iniziative e la sostenibilità del GAL.
3. Relazione con altre misure	Dovrebbe integrarsi strettamente con le altre misure dell'Asse.
6. Sostenibilità degli obiettivi/impatto	L'ipotesi di un finanziamento decrescente nel corso della programmazione potrebbe favorire un'attenzione alla sostenibilità da parte dei GAL
7. Obiettivi trasversali	Va monitorata la partecipazione della componente femminile.
8. Effetti ambientali	Data la tipologia di interventi prevista, i temi ambientali/territoriali potrebbero essere considerati in fase di acquisizione di competenze ed animazione.
10. Confronto con le alternative	Potrebbero essere considerate diverse alternative/modalità integrative, in varie direzioni: un forte coordinamento regionale dei GAL che offra servizi tecnici di qualità; la riduzione del numero di soggetti; una forte integrazione con altri enti presenti nell'area.

## 5. IL VALORE AGGIUNTO COMUNITARIO

Il documento di lavoro dei servizi della Commissione predisposto in occasione della revisione della politica di coesione sociale ed economica (contesto in cui è andato definendosi il concetto di "valore aggiunto comunitario") relativo proprio a "Il valore aggiunto degli interventi strutturali nelle regioni europee" riporta:

*La futura riforma della politica di coesione (...) pone al centro del dibattito la questione del valore aggiunto comunitario. Essa si basa sul presupposto che l'intervento comunitario sia necessario qualora l'azione degli Stati membri non sia sufficiente (criterio di necessità) e l'intervento produca effetti benefici per tutta l'Unione (criterio di efficacia).*

Inoltre, lo stesso documento indica quali sono gli "elementi" di valore aggiunto:

- a. la realizzazione di obiettivi comunitari, ossia la coesione economica e sociale, uno sviluppo equilibrato e sostenibile, e le priorità comunitarie;
- b. le risorse comunitarie mobilitate e i loro effetti (ridistribuzione, concentrazione, integrazione, effetto moltiplicatore);
- c. il metodo di attuazione dei Fondi strutturali basato su norme e principi comuni;
- d. la cooperazione e la messa in rete.

La valutazione del contributo del FEASR allo sviluppo rurale sostenibile della Comunità attraverso il PSR del FVG deve dunque tenere in considerazione la relazione tra PSR e obiettivi comunitari relativamente a:

- realizzazione delle priorità comunitarie (strategia di Lisbona e Goteborg) in termini di crescita, occupazione e sostenibilità
- complementarità e sinergie con altre politiche e strumenti di programmazione
- sviluppo e rafforzamento dei partenariati
- promozione delle pari opportunità

Gli aspetti relativi alle risorse finanziarie mobilitate (comunitarie, statali, regionali e private) e alle modalità di attuazione, incluse quelle riguardanti il sistema di monitoraggio e valutazione, verranno esaminati nei capitoli successivi.

### 5.1. GLI OBIETTIVI DI CRESCITA, OCCUPAZIONE E SOSTENIBILITÀ

Nel terzo capitolo è stata valutata la corrispondenza tra obiettivi del programma e quelli comunitari delineati dal Reg. CE 1698/05 e, successivamente, dagli Orientamenti Strategici Comunitari, rimandando a questa sede l'analisi riguardante le priorità trasversali definite dalla Strategia di Lisbona e Goteborg.

Il 2 febbraio 2005 la Commissione ha proposto il rilancio della strategia di Lisbona<sup>6</sup> incentrando gli sforzi dell'Unione europea su due compiti principali: assicurare una *crescita* più stabile e duratura e creare nuovi e migliori *posti di lavoro*. Questa strategia va inserita anche nel più ampio contesto dello *sviluppo sostenibile*.

La Comunicazione della Commissione COM(2005) 330 del 20.7. 2005, definisce le azioni comuni per la crescita e l'occupazione e richiama esplicitamente il ruolo del FEASR per lo sviluppo rurale.

---

<sup>6</sup> Riuniti nel marzo del 2000 a Lisbona, i capi di Stato e di governo dell'Unione Europea avevano lanciato l'obiettivo di fare dell'Europa "l'economia basata sulla conoscenza più competitiva e dinamica del mondo" entro il 2010. Da allora, le diverse misure da mettere in atto per raggiungere questo obiettivo hanno preso il nome di "Strategia di Lisbona".

Il Consiglio di Goteborg ha convenuto di integrare la dimensione sociale dello sviluppo, definita nella Strategia di Lisbona, con gli aspetti della sostenibilità ambientale. Il documento prevede, in un'ottica di sviluppo sostenibile, la necessità di affrontare le politiche economiche, sociali e ambientali in modo sinergico ed ha individuato una serie di obiettivi e misure in quattro settori prioritari: cambiamenti climatici, trasporti, sanità pubblica e risorse naturali, integrando in tal modo le decisioni su questioni sociali ed economiche.





## REGIONE AUTONOMA FRIULI VENEZIA GIULIA

413.4 Qualità della vita/diversificazione - Iniziative finalizzate al marketing territoriale									
421 Cooperazione interterritoriale e transnazionale									

Effetti:    improbabile    basso    medio    alto

--	--	--	--

## 5.2. COMPLEMENTARIETÀ E SINERGIE CON ALTRE POLITICHE E STRUMENTI DI PROGRAMMAZIONE

Il PSR è stato predisposto integrando opportunamente gli altri strumenti finanziari che svolgono un ruolo di rilievo per lo sviluppo rurale sostenibile.

Nell'elaborazione del programma sono stati considerati gli aspetti relativi alla condizionalità e alle norme di erogazione degli aiuti supplementari disciplinati dal Reg. CE 1782/2003, nonché le disposizioni riguardanti le OCM di settore.

Nell'ottica di realizzare la massima complementarietà e sinergia tra gli strumenti normativi, di programmazione e finanziari che possono concorrere alla promozione dello sviluppo rurale, la programmazione dello sviluppo rurale attuata dalla Regione FVG ha tenuto conto delle possibili integrazioni realizzabili sia sul piano europeo che su quello interno, nazionale e regionale.

Infatti, da un lato "in linea con quanto indicato nella Comunicazione della Commissione COM (2005) 299 del 5-7-2005 relativa alla *Politica di coesione a sostegno della crescita e dell'occupazione "Linee guida della strategia comunitaria per il periodo 2007-2013"* e con quanto comunicato nella decisione del Consiglio Europeo del 20 febbraio 2006 relativa agli "Orientamenti comunitari per lo sviluppo rurale (periodo di programmazione 2007- 2013)", la complementarietà e sinergia delle misure del PSR con le iniziative attivabili attraverso l'utilizzo dei fondi strutturali è stata ricercata partendo dalle priorità fissate dalla politica di coesione e da quelle della politica dello sviluppo rurale"; mentre sul piano interno si è tenuto conto di come "In particolare negli ultimi anni, la Regione si è impegnata a svolgere azioni di sostegno destinate ai settori strategici dei comparti agricolo, forestale e delle aree naturali mirate ad accompagnare le misure ed azioni dello sviluppo rurale. Per tale attività sono riservate annualmente importanti risorse finanziarie del bilancio pluriennale della regione. Con i fondi regionali si intende continuare questa azione ed integrare l'intervento ordinario regionale con il Programma di sviluppo rurale 2007-13, concentrando l'attenzione e le risorse finanziarie del bilancio regionale verso interventi complementari a quelli del PSR, ritenuti strategici per la crescita, ammodernamento, miglioramento del sistema agricoltura - foreste e delle aree naturali dall'analisi svolta e dalla strategia individuata."

In particolare nel Piano Strategico 2005-2008 della Regione FVG si possono evidenziare alcune linee di indirizzo che hanno attinenza da un lato con le priorità generali della politica europea e dall'altro con gli obiettivi della programmazione dello sviluppo rurale riguardanti le seguenti aree tematiche:

<i>Economia, lavoro e sviluppo</i>	<ol style="list-style-type: none"> <li>1. Perseguire una crescita "sostenibile", guardando a: <ul style="list-style-type: none"> <li>- qualità dell'ambiente</li> <li>- esigenze di salute</li> <li>- sicurezza dei lavoratori</li> </ul> </li> <li>2. Perseguire uno sviluppo che comporti occupazione piena, più qualificata, più stabile, più protetta</li> <li>3. Tutelare e valorizzare le risorse ambientali, puntando sull'ambiente come motore di una nuova idea di sviluppo</li> <li>4. Migliorare le infrastrutture materiali e immateriali per aumentare la competitività del sistema-regione</li> <li>5. Puntare sulle peculiarità locali e sul prodotto di qualità</li> <li>6. Consolidare e rafforzare il sistema delle imprese</li> <li>7. Rafforzare l'intero sistema economico con azioni trasversali</li> </ol>
<i>Ambiente come risorsa</i>	<ol style="list-style-type: none"> <li>1. Assicurare un livello elevato di protezione</li> <li>2. Sganciare le pressioni ambientali dalla crescita economica</li> <li>3. Adottare i principi fondamentali: "chi inquina paga", principio di precauzione, Azione preventiva, Riduzione dell'inquinamento alla fonte</li> <li>4. Adottare il metodo della programmazione (Piani di settore), con priorità per fonti energetiche, acqua,</li> </ol>

## RAPPORTO DI VALUTAZIONE EX ANTE

## PROGRAMMA DI SVILUPPO RURALE 2007-2013

	rifiuti, attività estrattive, traffico, inquinamento e poi in materia di elettromagnetismo, sicurezza idrogeologica, paesaggio, pianificazione urbana 5. Adottare accordi volontari e programmazione negoziata 6. Superare l'approccio "emergenziale" 7. Incentivare la riduzione dell'impatto ambientale delle attività umane 8. Incentivare le certificazioni ambientali 9. Promuovere la bio-diversità 10. Sostenere programmi, produzioni e comportamenti eco-compatibili ed eco-sostenibili 11. Investire in prevenzione
Formazione	1. Promuovere uno sviluppo fondato sulla conoscenza 2. Innalzare il livello generale di istruzione 3. Sviluppare un sistema scolastico e formativo coerente con le sfide culturali e professionali di una società complessa 4. Assicurare una dislocazione ottimale delle istituzioni scolastiche e formative 5. Arricchire l'offerta formativa delle istituzioni scolastiche, sostenendo programmi territoriali integrati, autonomia scolastica, esperienze e innovazioni migliori 6. Rinforzare gli strumenti per l'orientamento, il diritto allo studio e contro la dispersione e l'abbandono scolastico 7. Realizzare un sistema formativo che accompagni al successo formativo 8. Rendere attrattive le istituzioni scolastiche e formative del FVG 9. Aumentare capacità di sinergia del sistema

Di seguito vengono riportati i dati relativi ai principali impegni di spesa della Regione FVG per l'obiettivo 11 - *Risorse agricole, naturali, forestali e montagna*:

Interventi	2006	2007	2008	2006-2008
11.1.1 Investimenti aziende di produzione primaria	6.924	4.984	4.984	16.892
11.2.1 Investimenti infrastrutturali e collettivi	6.330	6.890	6.890	20.110
11.3.4 Sistema informativo agricolo del FVG (SIAGRI)	200	242	242	685
11.3.5 Aiuti alle associazioni dei produttori	2.569	129	129	2.827
11.5.1 Promozione della ricerca e dello sviluppo in agricoltura e zootecnia	4.070	4.068	4.068	12.205
11.5.2 Programmi di risanamento e profilassi del bestiame	419	484	484	1.386
11.5.3 Programmi qualità prodotti agricoli e sviluppo agricoltura biologica	795	795	795	2.385
11.6.1 Tutela e miglioramento del patrimonio forestale	976	961	961	2.897
11.6.2 Parchi e riserve naturali	3.760	2.745	2.745	9.250
11.6.3 Attività di tutela gestione e vigilanza	1.993	1.923	1.943	5.859
11.6.4 Attività di assistenza, formazione e divulgazione e interventi diversi	90	90	90	270
11.7.1 Opere di sistemazione idraulico forestale e manutenzioni	8.693	8.491	8.491	25.675
11.8.1 Fondo regionale per lo sviluppo della montagna	9.180	10.040	10.040	29.260
11.8.2 Promozione e sviluppo di attività e servizi	896	486	486	1.867

Fonte: Piano Regionale di Sviluppo 2006-2008 (dati in migliaia di Euro)

Dall'analisi comparata tra il PSR e altre normative (europee, nazionali e regionali) riguardanti in maniera diretta o indiretta lo sviluppo del settore rurale è emerso un quadro complesso ed articolato da cui si sono potute evidenziare alcune delle principali complementarità tra i diversi livelli riportate di seguito in funzione degli obiettivi condivisi con il PSR.

## REGIONE AUTONOMA FRIULI VENEZIA GIULIA

## Sinergie e complementarità tra PSR e altri strumenti di programmazione

Obiettivi sviluppo rurale: PSR e altri	Sinergie/complementarità regionali	Sinergie/complementarità europee	Fonti finanziamento
<b>Asse 1 - Miglioramento della competitività del settore agricolo e forestale</b>			
A. Potenziamento della dotazione strutturale per riqualificare l'impresa agricola, le proprietà forestali e le imprese del settore forestale, per adeguare la produzione alle nuove esigenze di mercato, per aumentare l'efficienza, per introdurre innovazioni, per rafforzare l'integrazione dell'offerta regionale in filiere verticali e territoriali, nonché per aumentare la compatibilità ambientale	- Legge regionale 10 novembre 2005, n. 26 "Disciplina generale in materia di innovazione, ricerca scientifica e sviluppo tecnologico"(1) - valorizzazione dei sistemi di produzione locale (2) - facilitazione dell'accesso al credito (2)	- Ob.2 "competitività"	FSE  Fondi regionali
B. Miglioramento della qualità dei prodotti agricoli e forestali e loro promozione per rafforzare le relazioni con i consumatori	- APQ filiera foresta-legno (14)	- <b>norme sulle OCM contenute nel Reg CE 1782/2003</b>	Fondo Aree Sottoutilizzate, fondi regionali, finanziamenti da altri Enti  FEOGA
C. Razionalizzazione delle infrastrutture al servizio della produzione	- Sistema regionale per la difesa del suolo (5)	- Ob.2 "competitività" - settore extraagricolo	Fondi regionali  FESR
D. Miglioramento delle capacità imprenditoriali e professionali nel settore agricolo e forestale ed inserimento di giovani operatori	- Formazione (3)	- Ob.2 "competitività"	FSE Fondi regionali
(1.A.1 Conoscenze e competenze adeguate)	- Formazione (3)	- Ob.2 "competitività"	FSE  Fondi regionali
(1.A.3 Cessazione attività agricoltori anziani)			
(1.A.1.4 – 1.A.1.5 Accesso a servizi di consulenza ed assistenza)	- legge regionale 23 febbraio 2006, n. 5 "Sistema integrato dei servizi di sviluppo agricolo e rurale"(4)		Fondi regionali
(1.B.6 Ripristino potenziale agricolo)	- Sistema regionale per la difesa del suolo (5)		Fondi regionali
(1.C.1 Rispetto delle norme)			
<b>Asse 2 - Miglioramento dell'ambiente e dello spazio rurale</b>			
E. Mantenimento dell'attività agricola nelle aree montane per garantirne la funzione di salvaguardia ambientale	- "Nuovo progetto montagna" e ddl "norme per lo sviluppo e la valorizzazione del territorio montano" (9) - L R 16/2006 intitolata "Norme in materia di razionalizzazione fondiaria e di promozione dell'attività agricola in aree montane"(10)	- Ob.2 "competitività"	Fondi regionali  FESR



## RAPPORTO DI VALUTAZIONE EX ANTE

## PROGRAMMA DI SVILUPPO RURALE FVG 2007-2013

F. Aumento del pregio ambientale del territorio, in particolare attraverso la salvaguardia della biodiversità, con un consolidamento della Rete Natura 2000 ed un aumento delle aree ad agricoltura estensiva e di quelle forestali nelle aree di pianura	- progetto "Rete Natura 2000" (7) - progetto "SARA- sistema aree regionali ambientali-creazione del sistema regionale delle aree ambientali" (8) - APQ filiera foresta-legno (14)	- Ob.2 "competitività" - <b>norme di ecocondizionalità Reg CE 1782/2003 (11)</b>	FESR FEOGA Fondo Aree Sottoutilizzate, fondi regionali, finanziamenti da altri Enti
G. Riduzione della pressione delle attività produttive, agricole e forestali, in particolare sulle risorse idriche, attraverso la diffusione di pratiche produttive capaci di favorire la gestione sostenibile del territorio	- progetto "Piano energetico" legge regionale 19 novembre 2002, n. 30 in materia di energia (13); - legge nazionale 81/2006 sulla filiera energetica in particolare all'Art. 2-quater "Interventi nel settore agroenergetico (15)	- <b>norme di ecocondizionalità Reg CE 1782/2003 (11)</b> - <b>Reg CE 1782/2003. che prevedono un regime di aiuti alle colture energetiche (12)</b> - <b>Ob. 2 "competitività" -filiera energetica settore extraagricolo (16)</b>	FEOGA Fondi regionali FESR
H. Ampliamento del contributo del settore primario al problema dei cambiamenti climatici, in particolare alla riduzione dei gas serra	- progetto "SARA- sistema aree regionali ambientali-creazione del sistema regionale delle aree ambientali" (8) - progetto "Piano energetico" legge regionale 19 novembre 2002, n. 30 in materia di energia (13); - legge nazionale 81/2006 sulla filiera energetica in particolare all'Art. 2-quater "Interventi nel settore agroenergetico (15)	- <b>Reg CE 1782/2003. che prevedono un regime di aiuti alle colture energetiche (12)</b>  - <b>Ob. 2 "competitività"</b>	Fondi regionali FEOGA FESR
(2.A.2 Uso continuativo delle superfici agricole nelle ZS-non ZM)		- Ob. 2 "Competitività"	FESR
(2.B.2 Creazione di sistemi ad agricoltura estensiva-foresta)		- Ob. 2 "Competitività"	FESR
(2.B.4 Uso del bosco compatibile con rete Natura 2000)	-progetto "Rete Natura 2000" (7) -progetto "SARA- sistema aree regionali ambientali-creazione del sistema regionale delle aree ambientali" (8)	- Ob. 2 "Competitività"	FESR
<b>Asse 3 - Qualità della vita nelle zone rurali e diversificazione dell'economia rurale</b>			
I. Sviluppo di attività economiche innovative a partire dai flussi di beni e di servizi generati nelle aree rurali			
K. Aumento dell'attrattività per la popolazione e per le imprese, in particolare nelle aree a minor densità abitativa	- progetto "Piano energetico" legge regionale 19 novembre 2002, n. 30 in materia di energia (13); - legge nazionale 81/2006 sulla filiera energetica in particolare all'Art. 2-quater "Interventi nel settore agroenergetico (15) - APQ filiera foresta-legno (14)	- <b>Ob. 2 "competitività" -filiera energetica settore extraagricolo (16)</b>	Fondi regionali Fondo Aree Sottoutilizzate, fondi regionali, finanziamenti da altri Enti FESR

## REGIONE AUTONOMA FRIULI VENEZIA GIULIA

(3.A.3 Presenza attività turistiche)	- APQ filiera foresta-legno (14)		Fondo Sottoutilizzate, regionali, finanziamenti da altri Enti	Aree fondi regionali, finanziamenti
(3.C Operatori economici impegnati nell'asse III con informazioni e competenze necessarie)	- APQ filiera foresta-legno (14) - Formazione (3) - legge regionale 23 febbraio 2006, n. 5 "Sistema integrato dei servizi di sviluppo agricolo e rurale"(4)	<b>- Ob. 2 "competitività"</b>	Fondo Sottoutilizzate, regionali, finanziamenti da altri Enti Fondi regionali FSE	Aree fondi regionali, finanziamenti
<b>Asse 4 Leader - Rafforzamento del capitale sociale e della capacità di governo dei processi di sviluppo locale</b>				
L. Rafforzamento del capitale sociale e della capacità di governo dei processi di sviluppo locale				
M. Valorizzazione delle risorse endogene dei territori rurali	- APQ filiera foresta-legno (14)	- Ob. 3 "cooperazione territoriale" - Ob. 2 "competitività"	Fondo Sottoutilizzate, regionali, finanziamenti da altri Enti FESR	Aree fondi regionali, finanziamenti

**ASSE 1 - MIGLIORAMENTO DELLA COMPETITIVITÀ DEL SETTORE AGRICOLO E FORESTALE***Obiettivi specifici del PSR*

- A. Potenziamento della dotazione strutturale per riqualificare l'impresa agricola, le proprietà forestali e le imprese del settore forestale, per adeguare la produzione alle nuove esigenze di mercato, per aumentare l'efficienza, per introdurre innovazioni, per rafforzare l'integrazione dell'offerta regionale in filiere verticali e territoriali, nonché per aumentare la compatibilità ambientale
- B. Miglioramento della qualità dei prodotti agricoli e forestali e loro promozione per rafforzare le relazioni con i consumatori
- C. Razionalizzazione delle infrastrutture al servizio della produzione
- D. Miglioramento delle capacità imprenditoriali e professionali nel settore agricolo e forestale ed inserimento di giovani operatori

<b>Obiettivi non perseguiti dal PSR<sup>7</sup></b>	<b>Altre programmazioni</b>
Conoscenze e competenze adeguate (1. A. 1)	✓
Cessazione attività agricoltori anziani (1. A. 3)	--
Accesso a servizi di consulenza ed assistenza (1. A. 1. 4 e 1. A. 1. 5)	✓
Ripristino potenziale agricolo (1.B.6)	✓
Rispetto delle norme (1.C.1)	--

In merito ai suddetti obiettivi specifici e più in generale alle finalità del I asse si possono considerare complementari gli interventi regionali delineati nel Piano Regionale di Sviluppo 2005-2008 finalizzati allo sviluppo economico, alla formazione e all'innovazione ed in particolare:

1) [ob. A] I progetti "Sistema regionale dell'innovazione" (Direzione centrale lavoro, formazione, università e ricerca) "Sviluppo della ricerca e dell'innovazione" (Direzione centrale risorse agricole, naturali, forestali e montagna) "Centro di ricerca e innovazione tecnologica in agricoltura" (Direzione centrale risorse agricole, naturali, forestali e montagna) "Promozione dell'innovazione e della ricerca" (Direzione centrale attività produttive) che fanno riferimento alla Legge regionale 10 novembre 2005, n. 26 "Disciplina generale in materia di innovazione, ricerca scientifica e sviluppo tecnologico" in cui si legge che "al fine di garantire la qualità dello sviluppo sociale ed economico della comunità regionale e qualificare il territorio regionale quale area caratterizzata da un elevato livello di innovazione, la Regione promuove una politica tesa allo sviluppo e alla promozione dell'attività di ricerca, alla diffusione dell'innovazione e del trasferimento di conoscenze e di competenze, anche tecnologiche, a favore delle imprese, dei centri di ricerca e di innovazione e del sistema del welfare e della pubblica Amministrazione."

In particolare vengono definiti:

- (Art. 16) Interventi a favore dell'innovazione nel settore della filiera foresta-legno. L'Amministrazione regionale è autorizzata a intervenire a favore delle imprese della filiera foresta-legno, singole o associate, degli enti locali proprietari di foreste e del Centro di ricerca e innovazione tecnologica in agricoltura, per incentivare la ricerca, la promozione, lo sviluppo e la diffusione:
  - a) di forme sostenibili di utilizzazione e gestione forestale;
  - b) di tecnologie avanzate e innovative compatibili con l'ambiente per l'utilizzo alternativo anche a scopo energetico di prodotti e sottoprodotti della filiera foresta-legno;
  - c) di tecnologie avanzate e innovative per lo sfruttamento di fonti energetiche rinnovabili e di quelle per la cattura e l'isolamento del biossido di carbonio;
  - d) del miglioramento dei processi produttivi e dei mezzi di produzione finalizzato alla qualità di prodotto e alla salvaguardia dell'ambiente.
- (Art. 17) Interventi a favore dell'innovazione nei settori dell'agricoltura e dell'itticoltura. L'Amministrazione regionale è autorizzata a intervenire a favore delle imprese agricole, comprese quelle di proprietà degli enti locali, delle imprese agroindustriali, del settore della pesca e dell'acquacoltura, dell'ERSA, delle università, dei centri e degli istituti di ricerca e sperimentazione, per incentivare la ricerca, la promozione, lo sviluppo e la diffusione:
  - a) di forme sostenibili di agricoltura, pesca e itticoltura, tenendo conto dei cambiamenti climatici e dell'impatto ambientale;

<sup>7</sup> I codici fanno riferimento agli alberi degli obiettivi (terzo capitolo).

## REGIONE AUTONOMA FRIULI VENEZIA GIULIA

- b) di colture agrarie dedicate a uso non alimentare, con particolare riguardo a quelle destinate alle produzioni energetiche
  - c) di tecnologie avanzate e innovative compatibili con l'ambiente per l'utilizzo alternativo e a scopo energetico di prodotti e sottoprodotti delle filiere agroalimentari, della pesca e dell'itticoltura;
  - d) di tecnologie avanzate e innovative per lo sfruttamento di fonti energetiche rinnovabili e di quelle per la cattura e l'isolamento del biossido di carbonio;
  - e) del miglioramento dei processi produttivi e dei mezzi di produzione finalizzato alla qualità di prodotto e alla salvaguardia dell'ambiente.
- (Art. 18) Interventi per favorire la realizzazione e lo sviluppo di un Centro di ricerca e innovazione tecnologica in agricoltura. L'Amministrazione regionale promuove la realizzazione e lo sviluppo di un Centro di ricerca e innovazione tecnologica in agricoltura presso la Facoltà di Agraria dell'Università degli Studi di Udine, aperto agli enti pubblici di ricerca e/o di sviluppo rurale singoli o associati, alle organizzazioni di imprenditori agricoli, nonché a soggetti privati, al fine di coordinare e sviluppare le attività di ricerca e di trasferimento tecnologico.

2) [ob. A] I progetti (Direzione centrale Attività produttive) di valorizzazione dei sistemi di produzione locale (internazionalizzazione delle produzioni di distretto) e di facilitazione dell'accesso al credito per le imprese (Finanziamenti agevolati per sostenere gli investimenti aziendali a valere sul Fondo di rotazione a favore delle imprese artigiane del Friuli Venezia Giulia, di cui alla Legge regionale 22 aprile 2002, n. 12, articolo 45).

3) [ob. 1.A.1, D e 3.C] I progetti "Qualità del sistema formativo" (Direzione centrale lavoro, formazione, università e ricerca) per la realizzazione di un sistema qualificato e certificato per lo svolgimento delle attività di formazione professionale; "Obbligo formativo: integrazione e offerta differenziata" (Direzione centrale lavoro, formazione, università e ricerca e Direzione centrale istruzione, cultura, sport e pace) per la realizzazione di un sistema di offerta integrata istruzione-lavoro attraverso i piani sperimentali per i percorsi triennali di istruzione e formazione professionale e sostegno all'accesso alla formazione per i minori che non proseguano gli studi presso un istituto scolastico; "Formazione continua e permanente" (Direzione centrale lavoro, formazione, università e ricerca) riguardante gli interventi consolidati compresi nella programmazione del FSE finalizzati a promuovere lo sviluppo delle risorse umane e l'apprendimento durante tutto l'arco della vita Reg CE n. 1784/1999 (finalità del FSE è infatti quella di sostenere le misure volte a prevenire e a combattere la disoccupazione, sviluppare le risorse umane e favorire l'integrazione e il mercato del lavoro. Tra i settori politici strategici di attività del FSE c'è la promozione ed il miglioramento della formazione professionale dell'istruzione e della consulenza nel quadro di una politica di formazione durante l'intero arco della vita).

4) [ob. 1.A.1.4, 1.A.1.5 e 3.C] La legge regionale 23 febbraio 2006, n. 5 concernente il "Sistema integrato dei servizi di sviluppo agricolo e rurale" che intende disciplinare, l'attività di ricerca e sviluppo e l'attività dei servizi per la promozione delle conoscenze in un contesto integrato dei servizi di sviluppo agricolo e rurale. Il documento di programmazione del sistema integrato dei servizi di sviluppo agricolo e rurale (SISSAR) ha le seguenti finalità ed obiettivi:

- 1) migliorare la competitività e il reddito aziendale promuovendo la multifunzionalità e la diversificazione delle attività e delle produzioni attraverso azioni sostenute da un'efficiente gestione economica tramite specifici strumenti di analisi di gestione e di contabilità agraria;
- 2) migliorare la qualità della vita e la sicurezza sul lavoro degli operatori del settore;
- 3) migliorare la sicurezza alimentare delle produzioni;
- 4) migliorare i processi, i prodotti e i servizi connessi allo svolgimento dell'attività agricola, con particolare attenzione a qualità, certificazione, origine e tracciabilità delle produzioni;
- 5) curare la tutela ambientale promuovendo un modello di sviluppo agricolo sostenibile anche attraverso la produzione di energia da fonti rinnovabili, compresa la valorizzazione delle biomasse a fini energetici;
- 6) orientare le attività produttive in funzione di:
  - a) nuove opportunità offerte dal mercato;
  - b) esigenze dei consumatori, del territorio e dell'ambiente;
  - c) indirizzi delle politiche comunitarie, nazionali e regionali inerenti il settore agricolo;
- 7) promuovere lo sviluppo dell'associazionismo;
- 8) promuovere l'animazione e lo sviluppo del sistema rurale, in un quadro di marketing territoriale.

Le attività promosse dalla legge riguardano la consulenza altamente specializzata a favore dei seguenti settori considerati strategici per l'agricoltura regionale: a) produzione vitivinicola; b) produzione frutticola e olivicola; c) allevamenti zootecnici e ittici; d) produzioni lattiero casearie; e) produzioni orticole; f) produzioni forestali; g) florovivaismo; h) biomasse ed energie rinnovabili; i) produzioni biologiche.

5) [ob C e 1.B.6] Il progetto "Sistema regionale per la difesa del suolo" (Direzione centrale risorse agricole, naturali, forestali e montagna) finalizzato alla pianificazione degli interventi nei bacini idrografici e di integrazione e per l'organicità delle attività di realizzazione e manutenzione di opere di difesa idrogeologica, idraulico-forestale, idraulico-agraria, di bonifica e di protezione civile con gestione in rete di *data base* e cartografia (dissesti e interventi) e con redazione annuale e triennale di piani di opere pubbliche. Si prevede che il sistema sia a regime con il 2007. Tale progetto fa riferimento al Programma decennale per opere pubbliche di bonifica ed irrigazione (Deliberazione della Giunta regionale n. 3495 del 21 dicembre 2004) costituito a sua volta da tre elementi: una relazione generale descrittiva della situazione attuale dello stato della bonifica e dell'irrigazione regionale con la rappresentazione particolare di ogni comprensorio classificato della regione Friuli Venezia Giulia; un prospetto generale che individua le opere necessarie nel settore della bonifica agraria e dell'irrigazione, tenuto conto della loro tipologia, della possibile o certa fonte di finanziamento; un'adeguata cartografia ove sono rappresentate le opere pubbliche di bonifica e irrigazione esistenti nonché quelle programmate con l'individuazione delle aree interessate dalle opere, suddivise per tipologie di intervento e per fonte possibile di finanziamento. Il programma viene inteso come un programma dinamico, suscettibile di variazioni che dovranno essere costantemente valutate e apportate al fine di adeguare ed anzi anticipare l'evolversi dell'agricoltura regionale, sulla base delle nuove esigenze nel frattempo intervenute in funzione anche della politica comunitaria che condiziona in particolare il settore agricolo.

6) Accanto alle azioni intraprese a livello regionale si possono considerare complementari agli obiettivi dell'asse I anche le norme sulle OCM contenute nel Reg. CE 1782/2003.

## ASSE 2 - MIGLIORAMENTO DELL'AMBIENTE E DELLO SPAZIO RURALE

### Obiettivi specifici del PSR

- E. Mantenimento dell'attività agricola nelle aree montane per garantirne la funzione di salvaguardia ambientale
- F. Aumento del pregio ambientale del territorio, in particolare attraverso la salvaguardia della biodiversità, con un consolidamento della Rete Natura 2000 ed un aumento delle aree ad agricoltura estensiva e di quelle forestali nelle aree di pianura.
- G. Riduzione della pressione delle attività produttive, agricole e forestali, in particolare sulle risorse idriche, attraverso la diffusione di pratiche produttive capaci di favorire la gestione sostenibile del territorio
- H. Ampliamento del contributo del settore primario al problema dei cambiamenti climatici, in particolare alla riduzione dei gas serra

Obiettivi non perseguiti dal PSR	Altre programmazioni
Uso continuativo delle superfici agricole nelle ZS non ZM (2.A.2)	--
Creazione di sistemi ad agricoltura estensiva-foresta (2.B.2)	--
Uso del bosco compatibile con rete Natura 2000 (2.B.4)	✓

In merito ai suddetti obiettivi specifici e più in generale alle finalità del II asse si possono considerare complementari gli interventi regionali delineati nel Piano Regionale di Sviluppo 2005-2008 finalizzati alla valorizzazione del patrimonio ambientale con riferimento alle aree Natura 2000 e allo sviluppo delle aree montane. In particolare:

7) [ob. F e 2.B.4] Il progetto "Rete Natura 2000" (Direzione centrale risorse agricole, naturali, forestali e montagna) per l'attuazione delle direttive comunitarie Habitat e Uccelli con particolare riferimento alla conversione delle *Important Bird Areas* (IBA) in Zone di protezione speciale (ZPS) e alla predisposizione di piani di gestione ove necessari (con coinvolgimento di parti sociali e associazioni).

8) [ob. F, H e 2.B.4] Il progetto "SARA - sistema aree regionali ambientali-creazione del sistema regionale delle aree ambientali", predisposto dal Servizio tutela ambienti naturali (Direzione risorse agricole) e finanziato nell'ambito

## REGIONE AUTONOMA FRIULI VENEZIA GIULIA

del programma comunitario Docup Obiettivo 2 (misura 3.1 - Tutela e valorizzazione delle risorse naturali). Obiettivi del progetto sono quello di favorire la formazione della rete ecologica europea e quello di interconnettere in modo più armonico le politiche ambientali a favore delle parti del territorio più ricche di generalità con le politiche territoriali improntate alla sostenibilità ambientale e sociale dello sviluppo (strategie di Lisbona e Goteborg).

9) [ob. E] Il "Nuovo progetto montagna" avviato dalla giunta regionale nel 2004 che si propone, oltre al sostegno ai tradizionali fattori di sviluppo sostenibile - come l'agricoltura, l'ambiente e il turismo -, anche il rilancio della rete dei servizi (sicurezza del territorio servizi alla persona servizi infrastrutturali servizi alle imprese associazionismo marketing territoriale), nonché le azioni a favore dell'ambiente, così da utilizzare al meglio le valenze naturalistiche, promuovere l'antropizzazione, nella misura in cui può contribuire al mantenimento del patrimonio naturale, riconoscere il valore sociale ed economico delle attività produttive (soprattutto nel comparto dei prodotti tipici) svolte in un territorio di assoluta eccellenza com'è quello montano. La condivisione di questi assi di intervento potrà contribuire in modo significativo all'inversione delle dinamiche negative (come spopolamento e perdita di posti di lavoro) attualmente in atto, nella consapevolezza che la tutela e la valorizzazione ambientale, la messa in sicurezza del territorio, il consolidamento e la riqualificazione delle attività agricolo-forestali, l'integrazione e lo sviluppo dell'offerta turistica, il miglioramento della qualità dei servizi ai cittadini e alle imprese, la promozione e la qualificazione delle attività nei settori dell'industria, dell'artigianato e del commercio, la valorizzazione e la tutela delle risorse energetiche e bio-compatibili, possono diventare componenti di un'unica e innovativa politica per la montagna.

Il 15 dicembre 2006 è stato approvato dal Governo regionale un nuovo disegno di legge con il quale vengono definite le "Norme per lo sviluppo e la valorizzazione del territorio montano". La logica è quella di un approccio globale ed intersettoriale a ciascun sistema montano, individuando strumenti capaci di esaltarne le potenzialità e di favorire la sinergia tra la pluralità degli interventi finanziati dall'ente pubblico, ma anche di integrare le risorse pubbliche con quelle private. La struttura di *governance* si articola su due livelli di programmazione con l'introduzione di un nuovo strumento il Piano di azione locale che a sua volta si accorda con il Piano strategico regionale.

10) [ob. E] La L.R. 16/2006 "Norme in materia di razionalizzazione fondiaria e di promozione dell'attività agricola in aree montane" con cui la Regione in considerazione del preminente interesse pubblico di salvaguardia e di valorizzazione del territorio agroforestale montano (di cui alla legge 31 gennaio 1994, n. 97 "Nuove disposizioni per le zone montane") ne promuove una gestione sostenibile attraverso gli strumenti della razionalizzazione fondiaria e della promozione dell'attività agricola. L'azione della Regione, in armonia con gli indirizzi delle politiche agricole e ambientale dell'Unione europea, è finalizzata:

- a) a una razionale utilizzazione del territorio montano, contrastando la frammentazione e la polverizzazione fondiaria;
- b) al mantenimento e al consolidamento del tessuto sociale vitale nelle zone rurali, contrastando l'abbandono del territorio;
- c) allo sviluppo di attività economiche, al mantenimento e alla creazione di posti di lavoro, per garantire un migliore sfruttamento del potenziale esistente e favorire l'insediamento dei giovani agricoltori;
- d) alla prevenzione del dissesto idrogeologico e, più in generale, alla tutela e alla valorizzazione dell'ambiente montano. La razionalizzazione fondiaria viene attuata attraverso la ricomposizione fondiaria, l'ingrossazione e il riordino delle proprietà polverizzate, l'arrotondamento delle superfici dei fondi, la rettificazione dei confini e la realizzazione delle eventuali opere infrastrutturali necessarie. La promozione dell'attività agricola, finalizzata alla costituzione e ottimizzazione delle imprese agricole, è attuata mediante la costituzione di consorzi e cooperative di proprietari, i piani di insediamento produttivo agricolo, la costituzione di imprese agricole funzionali e i negozi di accertamento dell'usucapione.

11) [ob. F e G] Accanto alle azioni intraprese a livello regionale si possono considerare complementari agli obiettivi dell'asse II anche le norme di ecocondizionalità ed erogazione del premio supplementare contenute nel Reg. CE 1782/2003 (si veda il Rapporto ambientale).

12) [ob. G] Accanto alle azioni intraprese a livello regionale si possono considerare complementari agli obiettivi dell'asse II anche le norme contenute nel Reg. CE 1782/2003, che prevedono un regime di aiuti alle colture energetiche mediante un pagamento per ettaro di coltura dedicata impiantata.

**ASSE 3 - QUALITÀ DELLA VITA NELLE ZONE RURALI E DIVERSIFICAZIONE DELL'ECONOMIA RURALE***Obiettivi specifici del PSR*

- I. Sviluppo di attività economiche innovative a partire dai flussi di beni e di servizi generati nelle aree rurali  
 K. Aumento dell'attrattività per la popolazione e per le imprese, in particolare nelle aree a minor densità abitativa

Obiettivi non perseguiti dal PSR	Altre programmazioni
Presenza attività turistiche (3.A.3)	✓
Operatori economici impegnati nell'asse III con informazioni e competenze (3.C)	✓

In merito ai suddetti obiettivi specifici e più in generale alle finalità del III asse si possono considerare complementari gli interventi regionali delineati nel Piano Regionale di Sviluppo 2005-2008 finalizzati alla promozione e sviluppo delle fonti energetiche rinnovabili con particolare riferimento alle biomasse di origine agricola e forestale e ai biocarburanti ed in particolare:

131) [ob. K, H e G] Il progetto "Piano energetico" (Direzione centrale pianificazione territoriale, mobilità e infrastrutture di trasporto) per la pianificazione delle azioni volte al soddisfacimento del bisogno energetico, all'incremento di efficienza del sistema energetico regionale, alla diffusione delle fonti rinnovabili, alla riduzione di emissioni inquinanti e di gas serra, alla sostenibilità ambientale, tecnologica e di sicurezza nei settori energetici, alla riduzione dei consumi e al risparmio energetico. La legge regionale 19 novembre 2002, n. 30 in materia di energia attua le funzioni assegnate alla Regione dalle norme statutarie e prevede la formazione del Piano energetico regionale. Con esso la Regione, nel rispetto degli indirizzi nazionali e comunitari e delle norme vigenti, individua gli obiettivi principali e le direttrici di sviluppo e potenziamento del sistema energetico regionale, definendo linee di indirizzo e coordinamento, criteri, parametri, limiti, e interventi oggetto di possibili incentivazioni regionali. Il Piano è composto da un elaborato principale, a contenuto programmatico, e di un elaborato a contenuto analitico, riguardante l'evoluzione del sistema energetico regionale e i bilanci energetici.

Il Piano individua tra gli obiettivi generali e specifici di politica energetica regionale: l'aumento dell'efficienza del sistema energetico regionale, il controllo del soddisfacimento del fabbisogno energetico elettrico regionale, il controllo e la riduzione dei gas serra e di quelli inquinanti attraverso l'incremento della produzione energetica da fonti rinnovabili, la riduzione dei consumi e il miglioramento dell'efficienza energetica nei vari settori con la previsione della predisposizione di uno specifico programma di attuazione, il perseguimento delle migliori condizioni ambientali e tecnologiche nei settori della produzione, trasporto e distribuzione dell'energia, anche con la razionalizzazione, il potenziamento e la sostituzione delle infrastrutture esistenti.

Con l'obiettivo della riduzione delle emissioni inquinanti e climalteranti, e quindi della riduzione della produzione energetica da fonti convenzionali, ma anche con l'obiettivo di una maggiore autonomia energetica regionale interna, il Piano favorisce e incentiva la produzione energetica da fonti rinnovabili, non soggetta quindi a particolari limitazioni, escluse quelle relative al rispetto dei criteri e dei requisiti tecnici e ambientali generali indicati dal Piano stesso.

14) [ob. 3.A.3, A, F, M, B, K, 3C] In questo contesto si colloca la recente firma (giugno 2006) da parte del Ministero dell'Economia e delle Finanze e della Regione autonoma Friuli Venezia Giulia di un Accordo di Programma Quadro (APQ) volto alla realizzazione di infrastrutture energetiche e viarie connesse alla realizzazione della filiera "foresta-legno" ed altre strutture turistiche. L'APQ è costituito da 21 interventi finalizzati alla valorizzazione del patrimonio boschivo regionale e al miglioramento complessivo dell'offerta di infrastrutture turistiche. Assumono particolare rilievo gli interventi riguardanti la realizzazione di impianti per la produzione di energia con l'impiego di biomasse legnose. Il costo complessivo dell'APQ è di 6,3 milioni di euro, la cui copertura finanziaria è assicurata per 3 milioni dalle risorse del Fondo Aree Sottoutilizzate ripartite dal CIPE con la delibera n.35 del 2005, per 0,8 da fondi regionali, per 2,5 da altri Enti. L'amministrazione regionale ha in particolare l'esigenza di suscitare processi di tutela delle risorse naturali, ed in particolare di quelle forestali e di sviluppo all'interno dell' articolato e complesso sistema ecologico – produttivo che va sotto il nome di Filiera "Foresta - Legno".

Le diverse azioni vengono coordinate da un Piano Integrato Territoriale (P.I.T.) e comprendono diverse tipologie di progetti:

- a) I progetti per la realizzazione della componente primaria della Filiera Foresta – Legno attraverso la redazione del Piano Forestale Regionale (PFR) uno strumento di pianificazione di settore quale base conoscitiva per programmare e sviluppare le potenzialità del settore della forestazione avente due

## REGIONE AUTONOMA FRIULI VENEZIA GIULIA

ha due finalità:

- soddisfare concretamente le previsioni generali di legge derivanti dalle linee guida nazionali in materia forestale
- dare indicazioni specifiche per la realizzazione delle linee di politica forestale regionale

Il PFR potrà sviluppare al suo interno alcuni sottoprogetti quali:

- Sviluppo e attuazione dell'Osservatorio del Legno
- Sviluppo ed attuazione della Borsa del Legno
- Programma di sviluppo e manutenzione della viabilità forestale
- Programma di sviluppo e realizzazione di attività manutentive e gestionali del bosco (cure colturali, miglioramenti, interventi antincendio, ecc.)
- Informatizzazione delle operazioni di assegno e martellata ai fini della qualificazione del legname
- Informatizzazione della preparazione e vendita dei lotti boschivi
- Ricerca forestale
- Dal PFR discendono altri progetti destinati a dare struttura nel tempo alla filiera, quali:
  - Accesso ai fondi forestali; riordino fondiario; accesso alla risorsa
  - Organizzazione dei proprietari forestali
  - Organizzazione degli imprenditori forestali (associazione di imprese boschive)
  - Organizzazione dei primi trasformatori (segherie e commercianti di tondo e legname)
  - Organizzazione dei secondi trasformatori (carpentieri, falegnami, ecc.)

b) I progetti per la realizzazione delle componenti secondaria e terziaria della Filiera Foresta – Legno tra cui si possono distinguere:

- Progetti formativi (Formazione degli operatori boschivi, Formazione dell'impresa boschiva, Formazione dei progettisti del legno, Formazione dei formatori)
- Progetti di qualità e certificazione (Sviluppo e rafforzamento PEFC e relativa Catena di Custodia, Sviluppo e certificazione dei derivati dal legno e dal bosco (resine, olii essenziali, frutti, animali, tannino, ecc.), Marchio di qualità e origine del legno della Carnia, Valcanale e Canal del Ferro, Progetto "Legno di risonanza", Progetto di promozione del prodotto e dell'immagine del prodotto, Via del Legno, Via dell'Energia da legno, Progetto "Abete bianco")
- Progetti di assett (Costruzione del Distretto regionale del Legno)
- Progetto del Lay out definitivo ottimale dell'assetto (che delinea in tutti i loro aspetti le componenti fisiche, organizzative, aziendali, commerciali, umane e professionali)
- Progetti di innovazione

c) Studio dei prodotti (per qualità tecnologiche e merceologiche: materie prime, semilavorati, componentistica, aggregati, prodotti finiti)

d) I progetti per la realizzazione e lo sviluppo della componente energetica della filiera foresta legno

e) I progetti per la realizzazione e lo sviluppo della componente planiziale della filiera foresta legno.

15) [ob. G, H, K] Su queste tematiche interviene anche la legge nazionale 81/2006 sulla filiera energetica in particolare all'Art. 2-*quater* "Interventi nel settore agroenergetico". Qui si legge che " per favorire lo sviluppo della filiera agroenergetica, è incentivata la produzione e la commercializzazione di bioetanolo, per un periodo di sei anni a partire dal 10 gennaio 2008. Dal 10 luglio 2006 i produttori di carburanti diesel e di benzina sono obbligati ad immettere al consumo biocarburanti di origine agricola oggetto di un'intesa di filiera, o di un contratto quadro, o di un contratto di programma agroenergetico, in misura pari all'1 per cento dei carburanti diesel e della benzina immessi al consumo nell'anno precedente. L'intesa di filiera o il contratto, hanno per scopo, altresì, l'integrazione della filiera agroenergetica, la valorizzazione, la produzione, la trasformazione, la commercializzazione, la distribuzione di biomasse agricole e di biocarburanti di origine agricola. Gli imprenditori agricoli e le imprese di produzione e di distribuzione di biocarburanti e i soggetti interessati, pubblici o privati, stipulano contratti di coltivazione e fornitura. I contratti di programma agroenergetici hanno rilevanza territoriale nazionale e sono finalizzati alla creazione di occupazione aggiuntiva, anche mediante l'attivazione di nuovi impianti. E' assicurata priorità nella stipula dei predetti contratti ai soggetti che riconoscono agli imprenditori agricoli una quota dell'utile conseguito in proporzione ai conferimenti della materia prima agricola. Le pubbliche amministrazioni stipulano contratti o accordi di programma con i soggetti interessati al fine di promuovere la produzione e l'impiego di biomasse e di biocarburanti di origine agricola, la ricerca e lo sviluppo di specie e varietà vegetali da destinare ad utilizzazioni energetiche. Gli operatori della filiera di produzione e distribuzione dei biocarburanti di origine agricola devono garantire la tracciabilità e la rintracciabilità della filiera. A tal fine realizzano un sistema di identificazioni e registrazioni di tutte le informazioni necessarie a ricostruire il percorso del biocarburante



attraverso tutte le fasi della produzione, trasformazione e distribuzione, con particolare riferimento alle informazioni relative alla biomassa ed alla materia prima agricola, specificando i fornitori e l'ubicazione dei siti di produzione."

16) [ob. H, G, K] Sul piano delle azioni europee hanno finalità complementari con le misure dell'asse III anche le priorità dell'obiettivo 2 con il sostegno per la realizzazione di impianti per la filiera energetica ad imprese industriali ed agroindustriali e anche agricole di grande scala, informazione e sensibilizzazione dell'opinione pubblica, creazione di società per servizi energetici.

#### **ASSE 4 LEADER - RAFFORZAMENTO DEL CAPITALE SOCIALE E DELLA CAPACITÀ DI GOVERNO DEI PROCESSI DI SVILUPPO LOCALE**

##### *Obiettivi specifici del PSR*

- L. Rafforzamento del capitale sociale e della capacità di governo dei processi di sviluppo locale
- M. Valorizzazione delle risorse endogene dei territori rurali

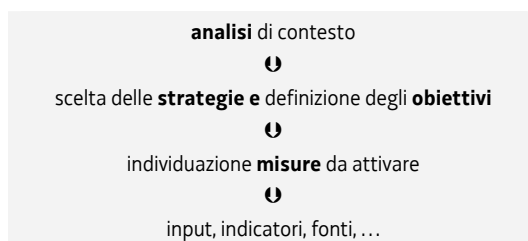
"L'asse IV del PSR, asse leader, prevede il finanziamento di gruppi di azione locale (GAL) che coinvolgono gli "attori rurali" - agricoltori e addetti alla silvicoltura in primis - nella definizione e attuazione di una strategia di sviluppo locale che si proponga specificatamente di "salvaguardare e migliorare il patrimonio culturale e naturale locale, aumentare la presa di coscienza e promuovere gli investimenti nelle specialità alimentari, nel turismo e nelle risorse ed energie rinnovabili". Il tema chiave su cui i GAL sono chiamati articolare i propri programmi di sviluppo è quello del turismo rurale. Questa tematica viene specificatamente considerata anche nell'ambito dell'obiettivo Competitività. L'area montana infatti in quanto zona che presenta svantaggi geografici e naturali, come previsto dall'articolo 10 del nuovo regolamento FESR e come già avvenuto nella precedente programmazione, continuerà ad essere trattata in maniera organica e differenziata nell'ambito della programmazione dei fondi strutturali 2007-2013.

Con particolare riferimento a quanto detto sopra riguardo al "Nuovo Progetto montagna" della Regione, la non sovrapposizione tra interventi regolati dal PSR e quelli riferibili all'obiettivo Competitività verrà garantita da (così come dettagliatamente descritto nel PSR cap. 10.3):

- metodologia di lavoro leader richiesta nel PSR (approccio bottom-up);
- dimensione degli investimenti (il PSR prevede interventi di tipo immateriale e piccoli interventi di tipo infrastrutturale che devono essere contestualizzati nella strategia di sviluppo locale mentre vengono demandati all'obiettivo competitività interventi infrastrutturali di dimensione maggiore).

#### **5.3. EFFETTI ADDIZIONALI DEL PROGRAMMA**

Il processo di elaborazione del programma ha preso avvio con l'analisi del contesto regionale per avanzare lungo un percorso così strutturato:



Il team di valutazione ha accompagnato l'AdG nell'implementazione di un approccio metodologico che, in un susseguirsi di fasi consequenziali, consente di definire lo scenario (il cambiamento auspicato) dell'agricoltura e dell'ambiente rurale che il PSR vuole contribuire a realizzare.

Ciò ha condotto alla definizione di un insieme di obiettivi, che declina quello indicato nel Reg. CE 1698/2005 nel contesto regionale, condizione indispensabile per:

- garantire una maggiore connessione tra i fabbisogni della regione e le azioni che si intendono finanziare

---

*REGIONE AUTONOMA FRIULI VENEZIA GIULIA*

---

- disegnare una coerente programmazione dello sviluppo rurale

Il percorso ha portato anche alla definizione delle risorse umane e finanziarie, nonché delle procedure per l'attuazione del programma.

Si è trattato di un processo complesso che, pur avendo incontrato alcune prevedibili difficoltà di organizzazione e attuazione delle diverse fasi, ha consentito di creare valore aggiunto in termini conoscenza e consapevolezza acquisite da parte di tutti coloro che sono stati coinvolti nel processo stesso.

Alcuni elementi si possono evidenziare:

- la ricostruzione di un quadro d'insieme del sistema rurale della regione quale punto di partenza per la chiara identificazione dei problemi e dei bisogni prioritari e per la successiva definizione degli interventi
- l'identificazione dei diversi strumenti programmatici che possono concorrere (in maniera alternativa, complementare, sinergica) a obiettivi congiunti, elemento mancante nelle precedenti programmazioni di settore (come emerso in sede di valutazione del PSR 00-06) e presupposto per una regia comune di tali azioni
- la progettazione del sistema di monitoraggio e valutazione (indicatori) quale strumento per avviare un percorso di formazione e sensibilizzazione di coloro che saranno successivamente coinvolti nella gestione di tale sistema e offrire in tal modo maggiori garanzie sulla qualità del suo funzionamento (controllo dati, modalità di registrazione, aggiornamenti, tempistica)

Coerentemente con quanto previsto dal Piano strategico nazionale (par. 2.4 "Le tipologie di azioni integrate"), l'AdG ha individuato modalità innovative, rispetto alle passate programmazioni, per gestire gli interventi.

Si tratta di forme di integrazione a livello di misure, imprese, filiere produttive e sistemi territoriali, che vengono privilegiate nell'assegnazione delle risorse.

Tale scelta strategica sottende la volontà di favorire lo sviluppo di progettualità integrate/collettive, per ridurre al minimo la dispersione delle risorse e la realizzazione di interventi puntuali scarsamente collegati alle realtà produttive e territoriali in cui sono inseriti.

In tal modo vi dovrebbero essere maggiori garanzie affinché le azioni sostenute finanziariamente anche dal FEASR contribuiscano sinergicamente allo sviluppo del contesto rurale, secondo i criteri declinati dalla normativa comunitaria (miglioramento dei risultati economici, sociali e competitivi delle imprese del settore agroindustriale e forestale, maggiore sostenibilità nella gestione del territorio, sviluppo qualitativo delle aree rurali).

La valutazione degli effetti di tale scelta (numero di progetti presentati, competenze necessarie per l'elaborazione di tali progetti e la loro attuazione, soggetti coinvolti, settori produttivi coinvolti rispetto a quelli individuati quali prioritari, modalità di organizzazione a livello territoriale, costi di gestione, ...) richiede innanzitutto la predisposizione della strumentazione per l'accesso ai finanziamenti previsti (modalità di presentazione dei progetti, criteri di ammissibilità, modulazione dei premi, ...) che il programma rinvia alla successiva regolamentazione attuativa.

Inoltre, il sistema di monitoraggio dovrà consentire di apportare tempestivamente le modifiche necessarie a rendere il processo più efficiente ed efficace, aspetto questo che interessa trasversalmente l'intero PSR ma con maggior intensità quanto di innovativo in esso è previsto.

Lo sviluppo di approcci integrati e la promozione della cooperazione hanno un ruolo di rilievo per l'attuazione delle strategie locali. Le azioni chiave previste per l'asse IV (Leader) dagli OSC indicano chiaramente il ruolo determinante dei metodi collaborativi/partecipativi per il miglioramento della *governance* e per la mobilitazione del potenziale di sviluppo endogeno delle zone rurali.

La nuova programmazione per quanto riguarda il Leader deve far tesoro dell'esperienza passata non trascurando di prendere in esame, per modificarli, i punti di debolezza emersi. L'aggiornamento della valutazione intermedia del Leader+ rilevava come il valore aggiunto derivante dalla sua attuazione fosse riconducibile proprio alla maggiore capacità di concertazione sviluppata a livello locale e alla presenza sul territorio di GAL con ruolo, seppure da potenziare, di Agenzie di sviluppo locale. Diverso invece è stato l'esito relativo allo sviluppo delle iniziative di cooperazione, che hanno mostrato evidenti segni di ritardo nella loro attuazione.

La programmazione 2007-13 avrà dunque un ruolo importante nel rafforzare i percorsi virtuosi già avviati e nell'innescare di nuovi.

Il Leader+ ha avuto un ruolo importante anche nel favorire lo sviluppo della concertazione (partenariato) per l'elaborazione dei PSL e nella capacità di coinvolgere e sensibilizzare, a livello di GAL, i soggetti privati e pubblici. Nei

---

GAL sono state rappresentate tutte le categorie produttive del territorio, tenute conto delle finalità strategiche di ciascun PSL, ed è significativa la componente pubblica, in termini di enti coinvolti e di quote finanziarie di partecipazione alle società. Nell'aggiornamento della valutazione intermedia del programma si legge che i "GAL hanno favorito e promosso un processo decisionale partecipativo a livello locale e l'approccio territoriale, sia durante la fase di elaborazione dei PSL che nella fase di attuazione dei Piani. Tutti i GAL hanno previsto adeguati dispositivi per la partecipazione, sensibilizzazione e organizzazione degli operatori locali a favore dello sviluppo rurale. Tuttavia le fasi in cui si è manifestato il maggiore coinvolgimento dei partner del GAL sono state le fasi programmatiche e di diffusione delle informazioni. Praticamente assente è il coinvolgimento nelle fasi di selezione e di finanziamento."

Il rafforzamento del partenariato locale diventa dunque prioritario per il PSR 2007-13, anche ma non solo nell'ambito dell'approccio Leader.

Con DGR 2014/2005 è stato istituito il Tavolo di partenariato regionale con il compito di contribuire alla gestione del programma nelle sue diverse fasi, dall'elaborazione alla valutazione finale. Al Tavolo di partenariato partecipano i rappresentanti di diversi enti ed organizzazioni portatori di interessi e punti di vista differenti, tra i quali un rappresentante delle associazioni ambientaliste regionali maggiormente rappresentative, designato congiuntamente, e un rappresentante dei consumatori, designato dalla Consulta regionale dei consumatori e degli utenti.

Il processo di consultazione avviato ha rappresentato un passo importante in questa prima fase di definizione del programma, così come descritto nel documento stesso. Esso ha contribuito alla individuazione dei problemi che maggiormente interessano il FVG rurale, degli obiettivi da perseguire, delle strategie da adottare, delle azioni da intraprendere e delle risorse da mettere a disposizione. In particolare, si sottolinea il coinvolgimento diretto di alcuni partner per sviluppare l'analisi dei principali comparti produttivi, presupposto per la definizione delle fasi successive di programmazione.

Come riconosciuto dal PSR, il valore aggiunto del partenariato non si conclude in questo iniziale momento programmatico, ma si sviluppa anche successivamente. I diversi partner, in base alle competenze che li contraddistinguono, potranno supportare l'AdG e con essa collaborare nella definizione dei regolamenti applicativi, nel rendere più agevole l'accesso alle informazioni al pubblico (visto, ad esempio, il ruolo delle organizzazioni di categoria), nell'attuazione delle misure (consulenza alle aziende, attività di informazione, animazione, ...), nella gestione del sistema di monitoraggio (dataset esterni in collegamento con quelli gestiti direttamente dall'AdG), e così via.

Anche nell'ambito dell'applicazione al PSR della Direttiva 2001/42/CE, riguardante la Valutazione Ambientale Strategica, l'approccio partecipativo svolge un ruolo imprescindibile (se non altro perché disciplinato dalla normativa citata).

Il processo, descritto con maggior dettaglio nel capitolo dedicato, prevede anche l'individuazione e il coinvolgimento delle autorità con specifiche competenze ambientali e del pubblico (art. 6 della Direttiva VAS). A livello regionale i soggetti partecipanti alla consultazione sono stati individuati in:

- Autorità ambientale del FVG per la programmazione comunitaria 2007-13 (DGR 1278/2006)
- altre Autorità con competenze ambientali (DGR 2337/2006)
- Tavolo di partenariato regionale del Programma di sviluppo rurale 2007-2013 del Friuli Venezia Giulia (DGR 2014/2005)
- Tavolo di consultazione del pubblico (DGR 2337/2006), composto dai membri del Tavolo di partenariato e dai rappresentanti delle associazioni di protezione ambientale
- Comitato di Sorveglianza

Se è pur vero che il processo di consultazione per la VAS si conclude con l'adozione definitiva del programma, le sinergie avviate potranno essere valorizzate anche nelle fasi successive.

Si fa riferimento alla collaborazione tra AdG e le diverse autorità ambientali le cui competenze potranno contribuire significativamente al miglioramento del sistema di monitoraggio, relativamente all'individuazione degli indicatori ambientali e alla raccolta e gestione delle informazioni.

Per quanto riguarda l'obiettivo trasversale delle pari opportunità, l'AdG si fa garante della partecipazione paritaria di donne e uomini sia alle fasi di elaborazione del programma e successiva valutazione (tavoli di partenariato), sia all'accesso alle misure.

*REGIONE AUTONOMA FRIULI VENEZIA GIULIA*

---

Per quanto riguarda quest'ultimo aspetto, non sono previste modalità differenziate per genere. Tuttavia, alcune misure potranno svolgere indirettamente un ruolo importante nel favorire lo sviluppo dell'occupazione femminile nelle aree rurali, in particolare quelle degli assi III e IV.

Il sistema di monitoraggio terrà conto delle indicazioni comunitarie circa l'articolazione degli indicatori anche in base al genere, potendo così valutare l'eventuale diversa partecipazione femminile e maschile all'attuazione del programma ed intervenire con modifiche o regolamenti attuativi regionali se ritenuto necessario.

---

## 6. LE RISORSE DESTINATE ALL'ATTUAZIONE DEL PROGRAMMA

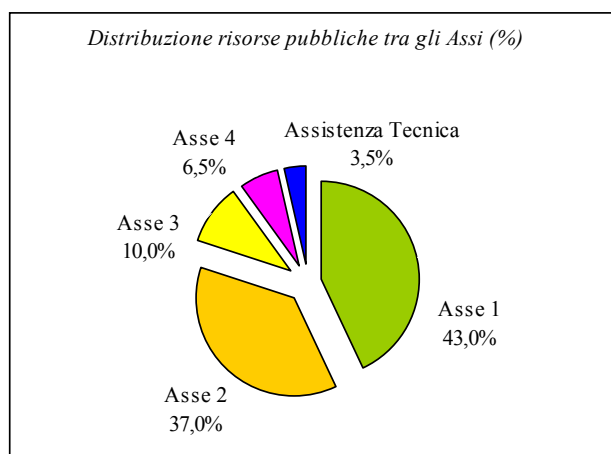
Nei paragrafi che seguono sono stati analizzati gli aspetti relativi alle risorse destinate al PSR, relativamente a:

- i criteri adottati per la loro ripartizione
- l'efficacia della spesa prevista
- la capacità di attivare risorse private
- gli effetti delle disposizioni transitorie sul nuovo PSR e delle progettualità integrate/collettive
- gli elementi procedurali

### 6.1. RISORSE FINANZIARE

L'attuazione del PSR FVG 2007-13 viene cofinanziata con una spesa pubblica pari a 247,21 Meuro, la cui ripartizione percentuale per asse viene illustrata nella figura che segue.

Il contributo del FEASR è di 108,77 Meuro (44% della spesa pubblica).



Nella ripartizione sono state rispettate le disposizioni comunitarie per quanto riguarda i contributi minimi del FEASR per asse (art. 17 del Reg. CE 1698/2005), nonché la spesa massima da destinare all'assistenza tecnica, che è stata decurtata della quota destinata alla realizzazione della Rete rurale nazionale (art. 66).

Le risorse riservate all'asse Leader vanno di fatto ad incrementare le quote degli altri 3 assi, secondo le percentuali riportate dal PSR (par. 4.1.2.), che in tal modo risultano pari a 44,0% per l'asse competitività, 38,7% per l'asse ambiente e 13,8% per l'asse 3.

Tale ripartizione consente non solo di rispettare le indicazioni cogenti, ma anche di avvicinare i valori del PSR relativi agli assi 2 e 3 a quelli orientativi indicati dal PSN.

Assi	Contributi minimi Reg. 1698/2005	Media PSN	PSR FVG 2007-2013	
			Quote spesa pubblica	Con riparto Leader
			%	%
Asse 1	10,0	41,0	43,0	43,9
Asse 2	25,0	41,0	37,0	38,7
Asse 3	10,0	14,5	10,0	13,9
Asse 4 (*)	5,0	(6,0)	6,5	-
Assistenza Tecnica (quota max)	4,0	3,5	3,5	3,5
<b>Totale</b>			<b>100,0</b>	<b>100,0</b>

## REGIONE AUTONOMA FRIULI VENEZIA GIULIA

Con un'assegnazione pari a 106,30 Meuro (43%), l'Asse I "Miglioramento della competitività del settore agricolo e forestale" è quello che assorbe la maggior quota di risorse pubbliche.

Tale elevata assegnazione, ben superiore al dato minimo previsto dalla normativa, viene giustificata dall'importanza accordata nel finanziare investimenti in capitale fisico e umano che favoriscono la riconversione, la ristrutturazione e l'ammodernamento dei settori produttivi, cambiamenti ritenuti prioritari per contribuire allo sviluppo rurale sostenibile della regione.

La spesa pubblica per le misure destinate alla valorizzazione dell'ambiente e dello spazio rurale (Asse II) è pari a 91,47 Meuro (37%).

Tale percentuale è di molto inferiore alle risorse stanziare per le misure ambientali nel periodo 2000-06, decremento solo in parte ridimensionato dal finanziamento di misure forestali che nell'attuale programmazione sono riferibili all'Asse I.

La ripartizione finanziaria ha tenuto conto dell'innalzamento della compatibilità ambientale delle pratiche produttive, quale conseguenza dei requisiti richiesti per l'accesso alle risorse pubbliche, e degli interventi con effetti ambientali a valere su altri assi del programma o su altre programmazioni.

All'asse III "Miglioramento della qualità della vita e diversificazione" vengono attribuiti 24,72 Meuro (10%), valore che in percentuale corrisponde al contributo minimo previsto dal Reg. CE 1698/2005.

Il 60% delle risorse pubbliche destinate all'asse Leader contribuiscono al perseguimento degli obiettivi dell'asse III, andando così ad innalzare la quota complessiva degli stanziamenti.

L'incremento rispetto alla passata programmazione è consistente e risponde alla volontà incidere significativamente sul tessuto rurale della regione.

Con 16,07 Meuro, pari al 6,5%, le risorse destinate all'Asse Leader sono superiori rispetto ai valori minimi richiesti e notevolmente aumentate rispetto alla programmazione precedente.

Da parte dell'AdG vi è dunque la volontà di sviluppare questo approccio metodologico ritenuto fondamentale per lo sviluppo endogeno del territorio rurale. Le passate programmazioni hanno svolto un ruolo importante nella sperimentazione di "nuovi" metodi e strumenti per lo sviluppo e l'attuazione di strategie locali.

L'esperienza acquisita e le maggiori risorse disponibili potranno (e dovranno) contribuire significativamente alla crescita delle capacità locali di governo, al rafforzamento dei partenariati locali, compreso quello pubblico-privato, all'acquisizione di competenze e all'animazione, alla diffusione della cooperazione e all'innovazione.

Le risorse destinate all'Assistenza tecnica regionale sono pari a 8,652 Meuro (3,5%) e corrispondono alla quota massima prevista, al netto dello 0,5% destinato alla Rete rurale nazionale.

Come indicato dal PSR, essa verrà destinata alla costruzione di opportuni di strumenti di gestione, attraverso il rafforzamento delle competenze di coloro che saranno coinvolti nell'attuazione e nel controllo del programma, alla realizzazione di attività di informazione rivolta ai portatori di interesse, al miglioramento della qualità del sistema di monitoraggio e di valutazione.

Si tratta di un'opportunità per ottimizzare il processo di attuazione del PSR, partendo dall'esperienza acquisita nel precedente periodo di programmazione.

L'Aggiornamento della valutazione intermedia del PSR 2000-06 rilevava che *"l'Ente responsabile della gestione deve stimolare una costante attenzione di tutti i soggetti operanti a vario livello, dalla costruzione del documento programmatico all'attuazione del PSR, verso gli obiettivi da perseguire e verso l'aumento dell'efficacia"*.

Inoltre, identificava alcuni interventi utili per raggiungere obiettivi di qualità nella gestione del PSR, tra i quali si segnala:

- una miglior organizzazione della struttura operativa che gestisce ed attua le procedure del PSR (la costituzione di un'équipe di gestione, il coordinamento tra le diverse azioni e i diversi enti coinvolti)
- un miglioramento delle procedure gestionali (comunicazione più fluida e strutturata tra i soggetti attuatori e quelli responsabili delle diverse misure ed azioni, adozione di una strumentazione che permetta di razionalizzare il sistema di raccolta dati per la gestione e per il monitoraggio, coinvolgimento e formazione periodica e ad hoc per il personale impegnato nell'attuazione)
- l'istituzione di un responsabile per il monitoraggio e la valutazione

## RAPPORTO DI VALUTAZIONE EX ANTE

## PROGRAMMA DI SVILUPPO RURALE FVG 2007-2013

- la comunicazione con i soggetti beneficiari, per garantire trasparenza e meglio orientare l'azione dei diversi attori rilevanti verso gli obiettivi del PSR e per evitare che l'informazione costituisca un improprio criterio di selezione

Sarà dunque importante definire tempestivamente gli obiettivi operativi e le azioni che si intendono attuare con le attività di assistenza tecnica, la ripartizione delle risorse, le modalità e la tempistica di realizzazione, il target di riferimento.

Si riporta di seguito la tabella in cui si comparano i dati finanziari relativi all'attuale e al precedente periodo di programmazione, tenendo conto della concordanza tra le misure così come stabilita dal Reg. CE 1320/2006.

Pur nei limiti di un confronto tra dati ex post della programmazione 2000-06 e quelli ex ante della programmazione in corso (in entrambi i casi si sono prese in esame solo le risorse cofinanziate), è possibile fare alcune considerazioni. Come illustrato nella tabella che segue, aumentano le risorse a beneficio degli Assi I, III e IV. Minore, invece, è la spesa pubblica riservata all'asse II, sia in valori assoluti che relativi, solo in parte ridimensionati dal finanziamento di alcune misure forestali a valere sull'Asse I.

Misure	PSR 2000-06 e Leader +		Misure (*)	PSR 2007-13		Diff. %
	Spesa pubblica erogata	peso		Spesa pubblica	peso	
	Meuro	%		Meuro	%	
A	44,362	16,7	121			
B	26,434	10,0	112			
C	0,624	0,2	111 (**)			
G	23,187	8,7	123			
M	4,175	1,6	124			
<b>Totale</b>	<b>98,782</b>	<b>37,2</b>	<b>ASSE I</b>	<b>106,301</b>	<b>43,0</b>	<b>5,8</b>
E	20,419	7,7	211			
2078/92	7,675	2,9	214			
F	72,670	27,4	214			
2080/92	17,217	6,5	221			
H	4,292	1,6	221			
I (**)	23,826	9,0	223,225,226,227 (122,125)			
<b>Totale</b>	<b>146,099</b>	<b>55,1</b>	<b>ASSE II</b>	<b>91,468</b>	<b>37,0</b>	<b>-18,1</b>
S	8,182	3,1	313 (***)			
<b>Totale</b>	<b>8,182</b>	<b>3,1</b>	<b>ASSE III</b>	<b>24,721</b>	<b>10,0</b>	<b>6,9</b>
Leader (costo previsto)	11,591	4,4				
<b>Totale</b>	<b>11,591</b>	<b>4,4</b>	<b>ASSE IV</b>	<b>16,069</b>	<b>6,5</b>	<b>2,1</b>
altro	0,597	0,2				
	-	-	assistenza tecnica	8,652	3,5	3,5
<b>TOTALE</b>	<b>265,251</b>	<b>100,0</b>	<b>TOTALE</b>	<b>247,211</b>	<b>100,0</b>	<b>-</b>

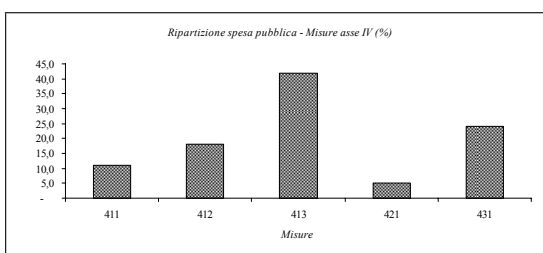
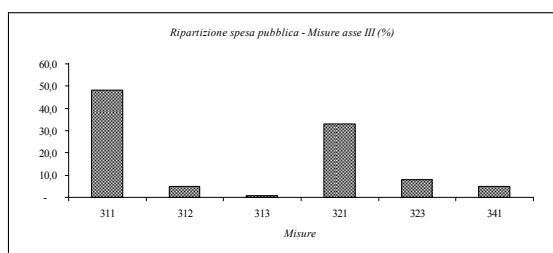
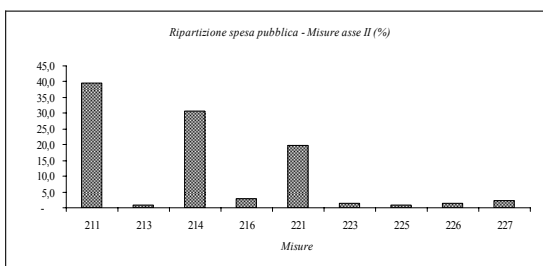
(\*) Concordanza definita in base all'allegato II del Reg. CE 1320/2006; (\*\*) In base alle tavole di concordanza, la misura I del PSR 00-06 è da ricondursi anche alla misura 123 del PSR 2007-13

(\*\*) Misura attivata con altri strumenti programmatori e finanziari.

(\*\*\*) Misura attivata solo per consentire il pagamento dei contratti in corso (misura s, PSR 2000-06).

Il PSR riporta la distribuzione orientativa delle risorse per ciascuna misura attivata. Nella figura che segue vengono riportate le quote assegnate a ciascuna misura, rispetto alla spesa pubblica destinata ai quattro assi.

## REGIONE AUTONOMA FRIULI VENEZIA GIULIA



Per quanto riguarda l'asse I, quasi la metà delle risorse è destinata agli interventi a favore delle aziende agricole e un quarto di esse al settore della trasformazione dei prodotti agricoli e forestali, assegnando complessivamente alle misure 121 e 123 il 71% delle risorse dell'asse.

La quasi totalità (91%) delle risorse dell'asse II vengono utilizzate per sostenere 3 misure: le indennità agli agricoltori per gli svantaggi delle zone montane (211), i pagamenti a favore dell'agroambiente (214) e gli imboschimenti dei terreni agricoli (221), a cui sono stati destinati rispettivamente il 40%, il 31% e il 20% dei 91,5 Meuro assegnati all'asse.

La situazione forestale in regione presenta buone condizioni naturalistiche e ambientali, mentre l'utilizzo economico delle foreste è il punto di maggior debolezza del settore. Alla luce di questa considerazione appare appropriato lo sbilanciamento delle risorse attribuite alle foreste verso l'asse I (che impegna circa i 2/3 della spesa pubblica impegnata per le foreste). Anche la ripartizione finanziaria all'interno degli Assi appare adeguata al peso degli interventi oggetto di contributo. Un rilievo va fatto in merito agli investimenti immateriali che appaiono penalizzati nei confronti degli investimenti in strutture, infrastrutture, macchinari e attrezzature, che hanno costi quasi certamente superiori, ma che non necessariamente costituiscono la soluzione ai problemi (in particolare organizzativi) del settore, e che comportano un parziale trasferimento dei fondi, anche se non voluto, dalle aree rurali alle industrie produttrici.

Le risorse dell'asse III vanno a finanziare in maniera rilevante la diversificazione aziendale (agriturismo, fattorie didattiche e sociali) e gli impianti di produzione di energie, sicché le misure 311 e 321 assorbono complessivamente il 81% delle risorse previste.

Un po' più equilibrata risulta la distribuzione tra le misure dell'asse Leader. Si rileva la maggior quota destinata alla misura 413 che, rispetto alle altre, è più articolata prevedendo il sostegno allo sviluppo della ricettività turistica, dei servizi di prossimità, dei servizi e delle attività sportive ricreative e culturali, e delle iniziative di marketing territoriale. Si registra anche la dimensione finanziaria destinata alle attività di gestione, formazione e animazione (431), che corrisponde a quasi un quarto delle risorse dell'asse.

In base al rapporto tra la spesa pubblica cofinanziata destinata a ciascuna misura e quella complessiva del programma, si possono individuare 4 cluster, così come indicato nella tabella che segue.



## RAPPORTO DI VALUTAZIONE EX ANTE

## PROGRAMMA DI SVILUPPO RURALE FVG 2007-2013

Misure	Cluster	Dimensione singole misure	
121 Ammodernamento delle aziende agricole 211 Indennità per svantaggi naturali a favore di agricoltori delle zone montane 214 Ppagamenti agro-ambientali 123 Accrescimento del valore aggiunto dei prodotti agricoli e forestali	1	> 25 Meuro	> 10%
221 Imboschimento di terreni agricoli 311 Diversificazione in attività non agricole 410 Strategie di sviluppo locale (411+412+413) (*) 112 Insediamento di giovani agricoltori 122 Accrescimento del valore economico delle foreste	2	10-25 Meuro	4-10%
321 Servizi essenziali per l'economia e la popolazione rurale 413 Qualità della vita/diversificazione 125 Miglioramento e creazione delle infrastrutture connesse allo sviluppo ed all'adeguamento dell'agricoltura e della silvicoltura 431 Gestione del gruppo di azione locale, acquisizione di competenze, animazione 132 Sostegno agli agricoltori che partecipano ai sistemi di qualità alimentare 412 Ambiente/gestione del territorio 216 Sostegno agli investimenti non produttivi (agricolo) 227 Sostegno agli investimenti non produttivi (forestale)	3	2-10 Meuro	1-4%
323 Tutela e riqualificazione del patrimonio rurale 411 Competitività 133 sostegno alle associazioni di produttori per le attività di informazione e promozione riguardo ai prodotti che rientrano nei sistemi di qualità alimentare 226 ricostituzione del potenziale forestale ed introduzione di interventi preventivi 223 Imboschimento di superfici non agricole 312 Sostegno alla creazione e sviluppo di microimprese 341 Acquisizione di competenze e animazione per la preparazione e l'attuazione di una strategia di sviluppo locale 213 Indennità Natura 2000 421 Cooperazione interterritoriale e transnazionale 124 Cooperazione per lo sviluppo di nuovi prodotti, processi e tecnologie, nei settori agricolo e alimentare 313 Incentivazione di attività turistiche (**)	4	< 2 Meuro	< 1%

(\*) Viene riportata sia la misura 410, che le tre misure in cui è articolata.

(\*\*) Misura attivata solo per consentire il pagamento dei contratti in corso (misura s, PSR 2000-06).

In base alle disposizioni relative alla quota di finanziamento pubblico sul totale della spesa, è previsto che l'attuazione del PSR determini un costo complessivo di 480 Meuro.

Ciò significa che verranno impiegati anche 231,6 Meuro di finanziamenti privati, valore che corrisponde al 48% del costo totale.

L'effetto leva che si potrà in tal modo innescare riguarderà soprattutto il comparto agroindustriale, visto che l'81% della spesa privata andrà a sostenere gli investimenti nelle aziende agricole (misura 121) e nel settore della trasformazione (misura 123).

Per quanto riguarda il regime transitorio (Reg. CE 1320/2006), il programma prevede che agli interventi approvati con le misure del PSR 2000-2006 venga destinata una quota della spesa pubblica cofinanziata pari al 29,6% per un valore complessivo di 73,3 Meuro.

Tale somma andrà a finanziare per quasi due terzi le misure dell'Asse I e per un terzo quelle dell'Asse II. La spesa destinata alla misura 313 (misura s del PSR 2000-06) è molto contenuta.

Vista l'entità delle risorse finanziarie destinate soprattutto ad alcune misure, dovranno essere fornite garanzie circa il perseguimento degli obiettivi del programma anche attraverso gli interventi riconducibili alla passata programmazione.

## REGIONE AUTONOMA FRIULI VENEZIA GIULIA

<i>PSR 2000-2006</i>	<i>PSR 2007-2013</i>				
<i>Misure</i>	<i>Misure</i>	<i>Spesa pubblica</i>		<i>di cui transitoria</i>	
		<i>Meuro</i>	<i>Meuro</i>	<i>% su spesa pubblica</i>	<i>% su spesa transitoria</i>
B	112	10,630	5,640	2,3	7,7
A	121	48,898	37,389	15,1	51,0
I	122	10,471	2,992	1,2	4,1
G	123	26,575	0,950	0,4	1,3
M	124	0,797			
I	125	4,146			
--	132	3,189			
--	133	1,595			
	ASSE 1	106,301	46,971	19,0	64,1
E	211	36,130	6,478	2,6	8,8
--	213	0,915			
F	214	28,035	5,745	2,3	7,8
--	216	2,653			
H	221	18,922	13,135	5,3	17,9
I	223	1,372	0,300	0,1	0,4
I	225	0,012	0,012	0,005	0,016
I	226	1,418	0,322	0,1	0,4
I	227	2,012	0,160	0,1	0,2
	ASSE 2	91,469	26,152	10,6	35,7
--	311	11,960			
--	312	1,236			
S	313	0,195	0,195	0,1	0,3
--	321	8,158			
--	323	1,936			
--	341	1,236			
	ASSE 3	24,721	0,195	0,1	0,3
LEADER	ASSE 4	16,069			
	Assistenza tecnica	8,652			
	TOTALE PSR	247,211	73,331	29,7	100,0

Visto l'orientamento strategico dell'AdG circa le progettualità integrate e collettive, l'efficacia del programma è funzione anche del budget destinato a tali modalità di gestione degli interventi.

Allo stato attuale non vengono fornite indicazioni in tal senso (ripartizione della spesa tra le diverse modalità di accesso ai finanziamenti previste).

Per la riuscita degli approcci integrati sarebbe opportuno destinare specificatamente ad essi una quota parte dei fondi stanziati, eventualmente tramite l'art. 29 del Reg. (CE) 1698/2005.

Accanto alla risorse cofinanziate, la Regione intende sostenere alcune misure attraverso finanziamenti integrativi provenienti dal bilancio regionale.

Tali risorse ammontano indicativamente a 56,5 Meuro. La ripartizione per assi e per misure ha tenuto conto degli obiettivi del programma, dando priorità agli interventi ritenuti strategici per il loro perseguimento e assegnando:

- il 62% di tali fondi all'asse I (misure 112, 121, 123.1)
- il 15% all'asse II (misura 214)
- il 23% all'asse III (misure 311.1, 311.3 e 321).

## 6.2. ANALISI EFFICACIA ED EFFICIENZA DELLE MISURE

Nella valutazione delle singole misure sono stati considerati anche i criteri di efficacia e di efficienza, così come illustrato nella *check list* (capitolo 4).

In particolare, il carattere innovativo delle modalità di accesso ai finanziamenti (progettualità integrate e collettive) rende opportuno un attento monitoraggio anche dei costi amministrativi/ procedurali (team di valutazione dei progetti, competenze esterne, ore di lavoro per l'istruttoria delle pratiche, ecc.) a supporto di una valutazione di efficienza intermedia/ex post.

Accanto alle informazioni riportate nei riquadri sottostanti, si è provveduto anche a individuare le possibili alternative alle misure attivate dal PSR, facendo emergere la maggior capacità degli interventi previsti nel garantire il perseguimento degli obiettivi prioritari.

### 6.2.1. ANALISI MISURE ASSE 1

#### Misura 112 - Insediamento di giovani agricoltori

4. Efficacia	<p>A garanzia del perseguimento degli obiettivi di ammodernamento strutturale delle aziende e di maggiore integrazione con altri <i>stakeholder</i> della filiera/territorio, un ruolo importante viene svolto dal requisito relativo al piano aziendale e dalle modalità di differenziazione del premio.</p> <p>Per quanto riguarda quest'ultimo aspetto il PSR indica quali parametri la localizzazione, le produzioni di qualità, la formazione e la consulenza in materia ambientale, rimandando ai provvedimenti attuativi il maggior dettaglio. In tale sede, dunque, si dovrà tenere conto degli ulteriori criteri in grado di aumentare l'efficacia degli interventi (collegamento con le altre misure del PSR, settore produttivo, tipologia investimenti, ecc.).</p> <p>Alla misura vengono destinati indicativamente 10,6 Meuro, valore ben inferiore a quanto erogato per la misura B del PSR 00-06. A tali risorse vanno aggiunti gli aiuti integrativi pari a 5 Meuro.</p> <p>Il target indicato dal PSR per il 2007-13 è di 450 insediamenti.</p> <p>Nella passata programmazione i beneficiari sono stati oltre un migliaio.</p> <p>Altro aspetto da considerare riguarda i contratti in corso, a cui viene complessivamente destinata oltre la meta della spesa pubblica cofinanziata. L'entità rilevante richiede che anche in questo caso vi sia la garanzia che tali finanziamenti contribuiscano al perseguimento degli obiettivi della misura.</p> <p>Non emergono indicazioni specifiche con riguardo all'innovazione, ritenendo che già l'inserimento di giovani possa dare impulsi e stimoli nuovi al settore.</p>
5. Efficienza	<p>Rispetto alla passata programmazione è aumentato il livello del premio e con esso la fattibilità economica di investimenti strutturali.</p> <p>Si valuta positivamente il sostegno alla realizzazione di piani di impresa di dimensioni superiori al valore del premio base attraverso il ricorso ad altri strumenti finanziari, consentendo così di innalzare il volume complessivo delle risorse mobilitate.</p>

#### Misura 121 - Ammodernamento delle aziende agricole

4. Efficacia	<p>I provvedimenti regionali di attuazione dovranno porre particolare cura nella individuazione di modalità e criteri di selezione e di priorità che offrano garanzie circa la capacità di finanziare progetti capaci di contribuire al perseguimento degli obiettivi della misura.</p> <p>Quest'aspetto, seppure trasversale, è particolarmente rilevante per una misura che con una dotazione indicativa di 48,9 Meuro assorbe da sola una quota consistente delle risorse pubbliche cofinanziate.</p> <p>Alle domande di finanziamento relative al periodo 2000-06 vengono destinati 37,4 Meuro, riservando alle nuove progettualità poco più di 10 Meuro.</p> <p>A tali risorse vanno aggiunti gli aiuti di stato, pari a 20 Meuro.</p> <p>La differenziazione dell'aiuto ha un ruolo di rilievo nel contribuire al perseguimento degli obiettivi della misura e nel garantire un sostegno proporzionato ai bisogni di cambiamento (es. localizzazione delle imprese, settore produttivo, insediamento di giovani, obiettivi</p>
--------------	--

## REGIONE AUTONOMA FRIULI VENEZIA GIULIA

	ambientali e di qualità). I regolamenti attuativi avranno un ruolo di rilievo nel tradurre coerentemente gli obiettivi individuati, per settore produttivo e zona rurale, in criteri di selezione delle domande.
5. Efficienza	Per effetto dell'intensità degli aiuti definita, la spesa pubblica rappresenta mediamente un terzo del costo totale. Inoltre, la quota di spesa privata destinata all'ammodernamento delle aziende costituisce quasi la metà delle risorse finanziarie private complessive destinate allo sviluppo rurale della regione. Il coinvolgimento così consistente di finanziamenti privati dovrebbe offrire maggiori garanzie circa l'utilizzo efficiente delle risorse complessivamente impegnate. L'erogazione di contributi in conto interessi potrebbe offrire ulteriori garanzie circa l'utilizzo di risorse terze per la realizzazione degli interventi. Tale forma di finanziamento potrebbe essere prevista per gli aiuti integrativi, contribuendo così ad aumentare l'effetto leva della misura.

*Misura 122 – Migliore valorizzazione economica delle foreste*

4. Efficacia	La capacità di sviluppare progettualità alternative è alta nell'intervento 1 se si considera anche la mera qualificazione del legname come processo innovativo rispetto al panorama attuale. Uno dei cambiamenti auspicati è quello di favorire i progetti integrati e la collaborazione tra gli addetti del settore: in questo caso la differenziazione delle percentuali di contribuzione tra approccio singolo e approccio collettivo e integrato appare modesta. La redazione di strumenti pianificatori semplificati costituisce di fatto una novità per il panorama forestale regionale, portando un approccio notevolmente innovativo al settore della piccola proprietà privata.
5. Efficienza	L'intervento 1, migliorando la qualità e la commercializzazione del legname, può contribuire all'incremento del valore aggiunto del prodotto. L'intervento 2 induce una maggior efficienza delle imprese forestali ed è per questo da valutare positivamente.

*Misura 123 - Accrescimento valore aggiunto dei prodotti agricoli e forestali**Azione 1 - Prodotti agricoli*

4. Efficacia	I criteri di ammissibilità delle domande e le modalità di valutazione dei progetti assumeranno un ruolo di rilievo per il finanziamento di progetti realmente in grado di indurre i cambiamenti auspicati. L'inclusione tra i beneficiari di imprese di maggiori dimensioni, accanto alle PMI, deve offrire garanzie per un'equa distribuzione delle risorse e affinché vi siano reali ricadute positive sul territorio regionale. I regolamenti attuativi avranno un ruolo di rilievo nel tradurre coerentemente gli obiettivi individuati, per settore produttivo e zona rurale, in criteri di selezione delle domande.  Alla misura è destinato il 10% della spesa cofinanziata (a favore sia del settore agricolo che di quello forestale), pari a 26,6 Meuro, di cui il 4% è destinato a finanziare interventi del periodo 2000-06. A tali risorse vanno aggiunti gli aiuti integrativi, pari a 10 Meuro (settore agricolo).
5. Efficienza	Vale quanto detto per la misura 121 relativamente all'erogazione dei premi in forma di abbuono di interessi, almeno per quanto riguarda gli aiuti di stato.

*Misura 123 - Accrescimento valore aggiunto dei prodotti agricoli e forestali**Azione 2 - Prodotti forestali*

4. Efficacia	Gli interventi contribuiscono a modernizzare il settore delle utilizzazioni e della prima trasformazione e sono quindi appropriati, anche se probabilmente non sufficienti, per indurre il cambiamento necessario. Gli interventi non sono finalizzati specificatamente allo sviluppo di progettualità alternative, anche se la dotazione di moderni macchinari e attrezzature presuppone dei metodi di lavoro "alternativi" perché più moderni rispetto all'attuale situazione. Si sottolinea il fatto che non viene data alcuna limitazione circa il tipo di macchinari ed attrezzature acquistabili: in sede di regolamento attuativo sarebbe opportuno dare un più preciso indirizzo regionale per indirizzare gli acquisti verso forme di utilizzazione ritenute sostenibili e appropriate al cambiamento auspicato.
--------------	---

## RAPPORTO DI VALUTAZIONE EX ANTE

## PROGRAMMA DI SVILUPPO RURALE FVG 2007-2013

5. Efficienza	Il livello del sostegno è in linea con quanto previsto dal regolamento comunitario. L'effetto leva esiste al di là del flusso finanziario innescato dalla percentuale di contribuzione, poiché tutte le azioni sono rivolte a incrementare nel tempo l'attività selvicolturale e la prima trasformazione.
---------------	---

*Misura 124 - Cooperazione per lo sviluppo di nuovi prodotti, processi e tecnologie nei settori agricolo e alimentare*

4. Efficacia	Alla misura sono stati destinati 0,8 Meuro. Nel caso verosimile in cui venga presentato un budget pari al volume massimo ammissibile, il premio che verrà corrisposto consentirà di finanziare circa 4 domande (il PSR indica un obiettivo quantificato di 9 iniziative sovvenzionate). L'efficacia della misura sarà strettamente correlata alla dimensione della partecipazione (numero imprese beneficiarie) e ai risultati realizzati.  In termini di innovazione, la misura in sé possiede tale carattere, sia perché si tratta di una novità rispetto alle passate programmazioni, sia per le finalità che si pone.
5. Efficienza	I volumi massimi di spesa ammissibile sono congrui allo sviluppo dei progetti previsti. Il finanziamento solo in conto capitale, con elevata percentuale di contribuzione, riduce l'effetto leva.

*Misura 125 - Miglioramento e sviluppo di infrastrutture connesse allo sviluppo e all'adeguamento dell'agricoltura e della silvicoltura*

4. Efficacia	L'individuazione dei beneficiari è adeguata e sufficientemente ampia. Gli interventi previsti (con un ragionevole dubbio circa l'intervento 3) inducono concretamente il cambiamento auspicato, consentendo l'espandersi delle utilizzazioni forestali in forme moderne e sostenibili. Gli interventi previsti non sono di per sé finalizzati a sviluppare progettualità innovative, ma costituiscono comunque il presupposto per una loro eventuale applicazione (ad esempio per l'utilizzo di harvester o forwarder, tuttora non in uso nella selvicoltura regionale).
5. Efficienza	Considerata l'importanza della misura e la rilevanza pubblica che la viabilità forestale assume, gli elevati livelli di aiuto appaiono adeguati. Andrà valutato il caso delle strade forestali realizzate negli anni '80 con fondi FIO, le quali servono fondi forestali privati ma sono di proprietà regionale. In questi casi non andrebbe applicata la riduzione dell'aliquota contributiva propria delle strade che servono proprietà forestali regionali.

*Misura 132 - Sostegno agli agricoltori che partecipano ai sistemi di qualità alimentare*

4. Efficacia	L'aiuto rappresenta uno strumento per garantire la continuità dei sistemi di qualità già avviati. Può inoltre costituire un incentivo ad avviare percorsi di qualità innovativi.  Alla misura sono stati destinati 3,2 Meuro (1,3% della spesa cofinanziata). Dato l'aiuto massimo erogabile (3.000 €/anno per singola azienda) e il periodo massimo (7 anni), ad ogni azienda potranno essere corrisposti 21 mila €, a cui corrisponde un numero massimo di aziende beneficiarie pari a 150 unità (il PSR indica un valore atteso di 200 aziende partecipanti).
5. Efficienza	L'effetto leva non è assente, seppure limitato sia per l'elevata percentuale di copertura della spesa (85%), sia per la scelta di finanziare in conto capitale.

*Misura 133 - Sostegno alle associazioni di produttori per le attività di informazione e promozione riguardo ai prodotti che rientrano nei sistemi di qualità alimentare*

## REGIONE AUTONOMA FRIULI VENEZIA GIULIA

4. Efficacia	<p>La definizione delle modalità di valutazione dei progetti, che verranno specificate nei documenti attuativi, potranno avere un ruolo importante nell'aumentare l'efficacia della misura (es. target destinatari finali, utilizzo tecnologie informatiche, dimensione geografica degli interventi, sinergie con altre risorse del territorio, ecc.).</p> <p>Si richiama l'attenzione sulla tipologia di beneficiari, in particolare alle "forme associate di imprese agricole" in relazione alla possibilità di presentare i progetti solo in forma integrata/collettiva.</p> <p>Alla misura sono stati destinati indicativamente 1,6 Meuro di risorse pubbliche che consentiranno di finanziare, nel caso di domande con un budget pari al volume massimo di spesa, 22 progetti (il target indicato dal PSR è di 46 azioni sovvenzionate).</p> <p>L'innovazione è insita nelle modalità operative di progettazione e attuazione delle attività di comunicazione.</p>
5. Efficienza	<p>La dimensione dei volumi di aiuto è in grado consentire la realizzazione di progetti di significativa entità.</p> <p>La normativa ha definito una intensità di aiuto tale da garantire l'utilizzo di finanziamenti terzi (effetto leva).</p>

**6.2.2. ANALISI MISURE ASSE 2***Misura 211 - Indennità a favore degli agricoltori delle zone montane*

4. Efficacia	<p>L'identificazione dei beneficiari è accurata e dovrebbe consentire di concentrare l'aiuto alle imprese che maggiormente concorrono alla qualità dell'ambiente, prevenendo comportamenti opportunistici.</p> <p>Il livello di compensazione sembra favorire l'esercizio di un'agricoltura efficiente e non il semplice mantenimento delle condizioni minime obbligatorie.</p>
5. Efficienza	<p>La strutturazione del percorso pare appropriata per la generazione di premi unitari consoni con il livello di svantaggio aziendale.</p> <p>L'introduzione della soglia minima di aiuto riduce il numero dei beneficiari e favorisce una gestione più efficiente delle risorse; quella massima evita sovra-compensazioni ed eccessivi sussidi per singola azienda.</p>

*Misura 213 - Indennità natura 2000*

4. Efficacia	<p>L'identificazione dei beneficiari risulta appropriata</p> <p>Si rileva un'individuazione ancora generica degli impegni richiesti in relazione a divieti specifici riportati nella tabella delle indennità.</p>
5. Efficienza	<p>L'importo degli aiuti consente, almeno potenzialmente, di intervenire su una superficie più ampia rispetto all'area indicata nella Legge regionale 17 del 35/08/2006, seppure limitata rispetto alla superficie complessiva di SIC e ZPS.</p> <p>Le risorse allocate sono pari a 914.000 euro per l'intero periodo di programmazione. Dalla quantificazione degli indicatori si ritiene che le risorse allocate consentano il raggiungimento degli obiettivi prefissati dalla misura solo in un numero limitato di aree Natura 2000.</p> <p>Sarebbe opportuno specificare ulteriormente gli obiettivi e circoscrivere a specifiche aree l'intervento.</p>

*Misura 214 - Pagamenti agroambientali*

4. Efficacia	<p>La disponibilità di risorse per la misura 214 è significativa ma non sufficiente a determinare l'adeguatezza in termini di impatti attesi.</p> <p>In particolare le riserve riguardano l'entità degli aiuti, in quanto le recenti turbolenze del regime dei prezzi di mercato dei cereali legate alla forte domanda internazionale possono rendere poco interessante l'adesione ad azioni che limitano la coltivazione del mais.</p> <p>Per quanto concerne la quantificazione degli obiettivi, considerando i dati a disposizione (superfici obiettivo ed importo aiuti) effettuando una stima dell'aiuto medio erogato per singola azione (che dipende dalla poco prevedibile risposta in termini di adesione) e considerando che il livello di aiuto risulti incentivante, il budget allocato sembra sufficiente al</p>
--------------	---

	<p>raggiungimento degli obiettivi previsti, nell'ipotesi che i premi stabiliti vengano ritenuti incentivanti dagli agricoltori.</p> <p>In particolare, spicca la notevole incidenza del sostegno alle azioni 1, 2, 3, 4, della sottomisura 1 e all'azione 1 della sottomisura 2, mentre l'incidenza delle altre azioni appare trascurabile.</p> <p>L'individuazione di una soglia minima d'intervento (400 euro/ha) potrebbe escludere dall'aiuto aziende di piccole dimensioni orientate a singole attività quali frutticoltura estensiva o conservazione di specie vegetali o animali locali (azione 5, 6, 7), soprattutto in caso di non adeguato supporto all'approccio integrato o collettivo.</p> <p>Alla luce dei documenti pervenuti non è possibile formulare previsioni in merito ai risultati in termini di attuazione della strategia improntata all'approccio integrato, collettivo o singolo. Soprattutto l'orientamento verso la scelta di accesso individuale potrebbe portare ad un elevato impiego della quota di risorse finanziarie minando alla base la strategia legata ai Progetti territoriali, alle Filiere ed alle Azioni collettive. Ciò considerando la mancata segnalazione del ricorso a priorità o criteri di selezione nelle modalità di accesso.</p> <p>Infatti, si condivide l'approccio integrato per le ricadute a livello territoriale e gli effetti di miglioramento della cultura in materia di agricoltura sostenibile da parte degli operatori agricoli, ma si ravvisa la potenziale difficoltà nella predisposizione dei progetti, elemento di forte novità per le realtà produttive regionali, ed il conseguente probabile slittamento dei tempi di attuazione degli stessi. Questa condizione, rende necessario esplicitare come si intende affrontare le problematiche legate al supporto delle fasi di progettazione e di avvio delle stesse, nonché la componente di monitoraggio e valutazione degli effetti generati dall'approccio integrato (territoriale e di filiera) e collettivo.</p> <p>L'identificazione dei beneficiari risulta appropriata e univocamente definita.</p> <p>Per quanto concerne la capacità degli interventi di indurre il cambiamento auspicato e di sostenere lo sviluppo di progettualità innovative non si condivide la scelta di consentire l'attuazione con approccio singolo all'intera misura 214, poiché l'elemento innovativo e condiviso del Piano di Sviluppo rurale è rappresentato dall'approccio integrato e collettivo. Al fine di raggiungere efficacemente gli obiettivi prefissati dalla misura "Pagamenti agroambientali" e per consentire la crescita culturale e delle capacità progettuali delle aziende si auspica un deciso orientamento verso gli approcci integrato e collettivo.</p> <p>Commenti puntuali per azione:</p> <p><i>Sottomisura 1 azione 1</i>  Il sostegno ai metodi di agricoltura biologica così come previsto dal Reg CEE 2092/1991 consente di raggiungere gli obiettivi espressi dall'azione. Questa azione si ritiene possa sostenere e sviluppare progettualità innovative differenziando l'offerta di prodotti puntando sulle fasce di mercato che richiedono non solo qualità ma anche rispetto dell'ambiente.</p> <p><i>Sottomisura 1 azione 2</i>  Per i seminativi, il ricorso a rotazioni e cover crops rappresenta una scelta più debole in termini di impatto atteso rispetto all'imposizione di soglie per la quantità di inputs, tenendo anche conto che i principi di condizionalità vigenti in regione, in riferimento al concetto di UBPA presente nella precedente programmazione, non pongono alcun tipo di limitazione agli impieghi di input. D'altra parte si comprende la necessità di adottare interventi sicuramente controllabili e misurabili e di formule che consentano di coniugare le esigenze produttive delle aziende e le istanze di riduzione degli inputs. Tuttavia si rilevano prescrizioni tecnico produttive troppo generiche e la necessità di chiarire il ruolo di quanto espresso nei regolamenti attuativi, condizione che non viene specificata. Questo vista la sostituzione di riferimenti tecnici forti quali l'UBPA che hanno caratterizzato il periodo di programmazione precedente, con più generici requisiti minimi che andrebbero ulteriormente specificati.</p> <p><i>Sottomisura 1 azione 3</i>  Si condivide la scelta di prevedere premi aggiuntivi per la presenza di nidificazione di specie avifaunistiche di interesse comunitario, ma si ritiene utile specificare ulteriormente quali specie saranno interessate al premio.</p>
--	--

## REGIONE AUTONOMA FRIULI VENEZIA GIULIA

	<p><i>Sottomisura 1 azione 6</i></p> <p>Il numero di specie supportate è molto esiguo si rende necessario specificare le potenzialità in termini di iscrizione al registro volontario regionale. In questo senso si richiede di specificare il supporto alla realizzazione che si intende attivare, comprese le sinergie con la Banca del Germoplasma, peraltro istituita con Legge regionale, deputata alla caratterizzazione di varietà locali. Non è inoltre chiara la classificazione adottata, con particolare riferimento a quali specie possono essere incluse in orticole e quali in altre erbacee. La quantificazione degli obiettivi in relazione alle risorse allocate evidenzia risultati attesi assolutamente contenuti. Pur affermando l'assoluta necessità di salvaguardia dall'erosione genetica e di valorizzazione delle varietà locali, peraltro legate alla produzione di prodotti tipici, si ritiene che i risultati attesi non consentano il raggiungimento degli obiettivi prefissati, soprattutto in assenza dell'attivazione di sinergie con altre forme di incentivo o tutela attivate in ambito regionale (es. L.R. 11/2002). Tali sinergie dovranno essere ulteriormente specificate.</p>
5. Efficienza	I livelli di sostegno appaiono molto diversificati nell'ambito delle diverse azioni. L'efficienza dipenderà dai criteri di priorità e di selezione adottati.

*Misura 216 - Sostegno agli investimenti non produttivi*

4. Efficacia	L'identificazione dei beneficiari risulta appropriata. Gli interventi sono potenzialmente efficaci.
5. Efficienza	Non valutabile al momento.

*Misura 221 - Imboschimento di terreni agricoli*

4. Efficacia	<p>La misura non ha specifici <i>target group</i> per la valenza generale dei suoi obiettivi. Di fatto i piccoli proprietari, in particolare se persone fisiche, costituiscono la base maggiormente interessata all'intervento 1 (ciclo lungo) mentre le aziende agricole maggiori possono aver interesse ad utilizzare gli interventi 2 e 3 nell'ottica di una diversificazione colturale della proprietà e della specializzazione in pioppicoltura.</p> <p>Gli imboschimenti dei terreni agricoli perseguono l'obiettivo di riduzione di gas serra tramite la realizzazione di nuovi <i>carbon sink</i> temporanei (intervento 1 e 2), con efficacia variabile in base all'estensione degli interventi e alla durata del turno.</p> <p>Per l'intervento 1 (imboschimenti) sarebbe opportuno diversificare maggiormente la differenza delle percentuali di contributo tra gli approcci singolo/collettivo e quello integrato, per spingere i Comuni o gli altri enti territoriali preposti alla predisposizione di programmi integrati territoriali al fine di far concentrare gli imboschimenti entro specifiche zone (corridoi ecologici, Natura 2000, ...).</p>
5. Efficienza	<p>Data la continua riduzione del numero di aziende agricole di piccole dimensioni che escono dal mercato e abbandonano l'attività agricola, si ritiene che la misura possa essere da queste appetita anche se il livello di aiuto è calato rispetto alla scorsa programmazione. E' invece possibile, in via puramente ipotetica, che le grandi aziende, che un tempo apparivano interessate a questo tipo di interventi per diversificare le loro produzioni, vedano ridotta la convenienza economica e rinuncino agli imboschimenti, così come i piccoli proprietari che non possono godere del livello massimo di aiuto.</p> <p>La diversificazione delle percentuali tra approccio singolo, collettivo e integrato appare corretta, prevedendo questa una differenziazione adeguata per quegli interventi (2 e 3) in cui l'essere inseriti in una filiera comporta un rafforzamento non solo dell'azienda richiedente ma anche di tutta la filiera coinvolta, per il raggiungimento della massa critica necessaria. Per garantire la rapidità di intervento e l'efficienza della misura, non si ritiene opportuno, come appare invece specificato nel testo, assogettare gli imboschimenti a valutazione di incidenza, in considerazione della lunghezza procedurale dell'iter.</p>

*Misura 223 - Imboschimento di superfici non agricole*



## RAPPORTO DI VALUTAZIONE EX ANTE

## PROGRAMMA DI SVILUPPO RURALE FVG 2007-2013

4. Efficacia	<p>Anche in questo caso la misura non ha specifici <i>target group</i> per la valenza generale dei suoi obiettivi. Di fatto i piccoli proprietari, in particolare se non agricoltori, costituiscono la base potenzialmente più interessata alla misura, in particolare per l'intervento 1, che non prevede impegni rilevanti per la manutenzione (affidabile a contoterzisti specializzati).</p> <p>Anche gli imboschimenti dei terreni non agricoli perseguono l'obiettivo di riduzione di gas serra tramite la realizzazione di nuovi <i>carbon sink</i> temporanei (intervento 1 e 2), con efficacia variabile in base all'estensione degli interventi e alla durata del turno.</p> <p>Per l'intervento 1 (imboschimenti) sarebbe opportuno diversificare maggiormente la differenza delle percentuali di contributo tra gli approcci singolo/collettivo e quello integrato, per spingere i Comuni o gli altri enti territoriali preposti alla predisposizione di programmi integrati territoriali al fine di far concentrare gli imboschimenti entro specifiche zone (corridoi ecologici, Natura 2000, ...).</p>
5. Efficienza	<p>Data la continua riduzione del numero di aziende agricole di piccole dimensioni che escono dal mercato e abbandonando l'attività agricola e che detengono anche terreni non coltivati nelle ultime due annate agrarie, si ritiene che la misura sarà da queste appetita anche se il livello di aiuto è calato rispetto alla scorsa programmazione. Così pure la misura è utile per i proprietari non-coltivatori che davano in affitto, non sempre con facilità e convenienza economica, i loro terreni. Alla luce di quanto sopra non appare tuttavia appropriato il limite inferiore di 5.000 m<sup>2</sup> per poter accedere al finanziamento, limite che escluderebbe molti dei piccoli proprietari potenzialmente interessati.</p> <p>La diversificazione delle percentuali tra approccio singolo, collettivo e integrato appare corretta in linea di principio perché nel caso degli impianti a ciclo breve contribuisce alla costituzione della massa critica necessaria all'evoluzione del settore, mentre meglio impianti a ciclo lungo indirizza gli interventi verso zone prioritarie, individuate da progetti territoriali integrati. Quest'ultimo punto rimane tuttavia ancora poco chiaro, poiché non sono stati ancora definiti i criteri per la redazione dei progetti territoriali integrati, i quali rischiano di essere una semplice collazione di progetti singoli.</p>

*Misura 226 - Ricostituzione del potenziale forestale e interventi preventivi*

4. Efficacia	<p>La misura non ha <i>target group</i> molto specifici per la valenza generale dei suoi obiettivi. Rendere obbligatorio l'inserimento di questa misura nei progetti territoriali integrati riguardanti zone a rischio potrebbe contribuire all'utilizzo di questa misura come parte di interventi più complessi, aiutando quindi a perseguire gli obiettivi auspicati. Tuttavia la parte inerente gli incendi boschivi potrebbe anche non essere legata in alcun modo ad altre misure, poiché costituisce un problema specifico di valenza pubblica generale, affrontabile anche da solo nella sua specificità.</p> <p>L'intervento 1, con il suo rimando all'ingegneria naturalistica, stimola il recupero di progettualità in innovative (rispetto al recente passato) e ambientalmente compatibili.</p>
5. Efficienza	<p>Il livello di sostegno (90% nel caso dei progetti integrati) è adeguato per stimolare l'esecuzione di questi interventi di rilevanza generale. Non si possono identificare rapporti di costo/beneficio per il carattere non strettamente economico degli output.</p> <p>L'effetto leva (dal punto di vista economico) è estremamente limitato.</p>

*Misura 227 - Sostegno agli investimenti non produttivi*

4. Efficacia	<p>La misura non ha <i>target group</i> molto specifici per la valenza generale dei suoi obiettivi. Nell'attuale proposta di PSR il contributo è in conto capitale, privo per ora di un tetto massimo di spesa, e si dovrà quindi attendere i bandi o la definitiva formulazione del PSR per poter valutare la valenza economica e quindi le possibilità di riuscita della misura. In generale la presenza dell'approccio integrato sembra favorire l'applicazione di queste azioni minori, relative ad investimenti non produttivi, e quindi si può supporre una maggior capacità, rispetto alla scorsa programmazione, di raggiungere gli obiettivi fissati. La capacità degli interventi previsti di indurre i cambiamenti auspicati è legata alla specificità dei singoli interventi in rapporto alle capacità dei soggetti promotori e al contesto e non è quindi apprezzabile a priori. Anche per questo l'approccio territoriale integrato fornisce una garanzia in più per l'ottenimento dei risultati sperati. Di conseguenza si suggerisce di aumentare considerevolmente la differenza tra l'approccio integrato territoriale e gli altri tipi.</p>
5. Efficienza	<p>L'elevato livello di sostegno prospettato è necessario per stimolare l'esecuzione di questi interventi non produttivi. La valorizzazione e fruizione della foresta possono acquisire un valore particolare dalla integrazione in un disegno complessivo, che andrà privilegiato in sede</p>

## REGIONE AUTONOMA FRIULI VENEZIA GIULIA

	<p>di stesura dei bandi.</p> <p>Non si possono identificare al momento attuale ipotetici rapporti di costo/beneficio per il carattere non univocamente economico degli output.</p> <p>L'effetto leva (dal punto di vista economico) è estremamente limitato.</p>
--	--

**6.2.3. ANALISI MISURE ASSE 3***Misura 311 - Diversificazione in attività non agricole**Azione 1 - Ospitalità agrituristica**Azione 2 - Fattorie didattiche e sociali**Azione 3 - Impianti per energia da fonti alternative*

4. Efficacia	<p>Gli interventi strutturali costituiscono la voce di spesa maggiore per l'avvio di attività collaterali ed è plausibile che alla loro esecuzione segua l'effettiva attivazione dei servizi al pubblico. Gli effetti reddituali sono legati ai diversi fattori che determinano la validità del progetto imprenditoriale, in primis la collocazione e la competenza degli operatori e, per quanto riguarda gli interventi dell'azione 3, i costi di produzione delle materie prime e della logistica.</p> <p>Adeguate regole di accesso alle risorse possono rafforzare la capacità della misura di sostenere progetti innovativi.</p>
5. Efficienza	<p>Trattasi di interventi strutturali, che richiedono un impegno burocratico rilevante, ma ragionevole in relazione alle tipologie di iniziativa e alle spese medie previste.</p> <p>I livelli di sostegno appaiono adeguati, anche se quello per l'Azione 2, pare piuttosto basso in rapporto al ritorno economico dell'attività.</p>

*Misura 312 - Sostegno alla creazione e allo sviluppo di microimprese*

4. Efficacia	<p>Il <i>target group</i> sembra individuato correttamente e sufficientemente generico per consentire a tutti gli attori interessati di accedere alla misura.</p> <p>L'azione intrapresa va nella giusta direzione di offrire delle opportunità reddituali aggiuntive al settore delle imprese forestali, attraverso il recupero e l'impiego delle biomasse forestali per fini energetici. L'efficacia di questi interventi può essere valutata solo in integrazione con gli interventi della misura 122, in quanto da soli è difficile che possano essere sufficienti a generare il cambiamento voluto.</p>
5. Efficienza	<p>Il livello di sostegno è elevato, ma potrebbe essere utile se vengono posti adeguati criteri di selezione.</p> <p>I risultati economici attesi sono in grado di rafforzare il tessuto imprenditoriale del comparto forestale.</p>

*Misura 321 - Servizi essenziali per l'economia e la popolazione rurale**Azione 1 - Impianti per la produzione di energia alimentati da biomasse agricole e/o forestali*

4. Efficacia	<p>Per la situazione esistente, l'intervento può costituire un valido incentivo per i soggetti pubblici, mentre la quota consistente di risorse proprie da impegnare potrebbe essere una limitazione all'accesso per i privati</p>
5. Efficienza	<p>Per quanto riguarda gli interventi dei privati, va considerato il rischio di un'elevata mole di domande per importi modesti.</p>

*Misura 323 - Tutela e riqualificazione del patrimonio rurale*

4. Efficacia	<p>Azione 1: i beneficiari sono i proprietari di immobili che intervengono con un approccio collettivo o integrato. Va compresa la domanda possibile, dato che è necessaria una convergenza temporale e territoriale di interessi non scontata.</p> <p>Azione 2: intervento di grande efficacia, se seguito da una corretta attuazione.</p>
5. Efficienza	<p>È utile porre limiti minimi di spesa ammissibile.</p>

*Misura 341 - Acquisizione di competenze e animazione in vista dell'elaborazione e dell'attuazione di strategie di sviluppo locale*

## RAPPORTO DI VALUTAZIONE EX ANTE

## PROGRAMMA DI SVILUPPO RURALE FVG 2007-2013

4. Efficacia	L'effettiva efficacia della misura può essere compresa solo all'interno delle modalità complessive di gestione dei progetti integrati. Sembra difficile prevedere che la formazione di alcuni operatori e il loro inserimento ex novo sia un'azione di accompagnamento sufficiente per l'attivazione dei partenariati progettuali.
5. Efficienza	non valutabile

**6.2.4. ANALISI MISURE ASSE 4***Misura 411 - Competitività**Azione: valorizzazione dei prodotti agricoli locali*

4. Efficacia	I beneficiari appaiono definiti. Per aumentare l'efficacia, accanto a una programmazione integrata, dovrebbe svilupparsi una progettazione integrata.
5. Efficienza	Non valutabile al momento.

*Misura 412 - Gestione dell'ambiente/del territorio**Azione: cura e valorizzazione del paesaggio rurale*

4. Efficacia	I beneficiari sono stati individuati. La scelta fatta dall'analoga 321.1, che individua come beneficiari gli Enti locali, appare forse più appropriata. La sottomisura potrebbe attivare un approccio innovativo ed utile.
5. Efficienza	Non valutabile al momento.

*Misura 413 - Qualità della vita/diversificazione**Azione 1 - Ricettività turistica**Azione 2 - Qualità della vita/diversificazione - Servizi di prossimità**Azione 3 - Qualità della vita/diversificazione - Servizi e attività sportive, ricreative e culturali**Azione 4 - Qualità della vita/diversificazione - Iniziative finalizzate al marketing territoriale*

4. Efficacia	I beneficiari appaiono definiti in maniera ampia. Le azioni previste hanno potenzialità molto interessanti nel territorio individuato.
5. Efficienza	non valutabile

*Misura 421 - Cooperazione interterritoriale e transnazionale*

4. Efficacia	I soggetti attuatori dovrebbero essere per quanto possibile i GAL. Vanno rafforzati tutti gli strumenti per garantire l'offerta di servizi di elevata qualità, funzionali alla crescita delle competenze.
5. Efficienza	non valutabile

*Misura 431 - Gestione dei gruppi di azione locale, acquisizione di competenze, animazione*

4. Efficacia	Dovrebbero essere previsti tutti i meccanismi utili a garantire non solo la spesa, ma anche l'efficacia dell'azione dei GAL.
5. Efficienza	non valutabile

**6.3. RUOLI E RESPONSABILITÀ**

Conformemente a quanto previsto dalla normativa, il PSR definisce il quadro delle responsabilità e dei ruoli per l'attuazione del PSR:

- al Servizio affari generali, amministrativi e politiche comunitarie della Direzione centrale risorse agricole, naturali, forestali e montagna della Regione Autonoma Friuli Venezia Giulia è affidato il ruolo di Autorità di gestione e, in quanto tale, è responsabile dell'efficace, efficiente e corretta gestione e attuazione del Programma attraverso azioni descritte nell'apposito capitolo del programma
- l'Agenzia per le erogazioni in agricoltura (AGEA) è l'Organismo incaricato dei pagamenti
- la società PricewaterhouseCoopers Spa è il soggetto designato per la certificazione dei conti dell'Organismo pagatore (anno 2007)

---

*REGIONE AUTONOMA FRIULI VENEZIA GIULIA*

---

- il Servizio Controllo Comunitario della Direzione centrale risorse economiche e finanziarie della Regione Friuli Venezia Giulia è la struttura designata quale responsabile del controllo in loco ed ex post nonché della verifica del rispetto della condizionalità

Per quanto riguarda l'attuazione del sistema di monitoraggio e valutazione e conformemente alle disposizioni normative, è stato istituito il Comitato di Sorveglianza, presieduto dall'Assessore regionale alle risorse agricole, naturali, forestali e montagna sarà composto da rappresentanti della Direzione centrale risorse agricole, naturali, forestali e montagna, della Direzione centrale relazioni internazionale e autonomie locali, dall'Autorità ambientale, da rappresentanti degli enti pubblici territoriali e altre autorità pubbliche competenti, rappresentanti delle parti economiche e sociali, rappresentanti della società civile, delle organizzazioni non governative, incluse quelle ambientali, degli organismi per la promozione delle pari opportunità tra uomini e donne. Il Comitato potrà essere eventualmente integrato volta per volta con rappresentanti di altre direzioni, enti o agenzie regionali, competenti per la specifica materia trattata nonché rappresentanti della Commissione Europea. Il PSR descrive dettagliatamente i compiti del comitato

Come previsto dal reg. CE 1698/2005 deve essere istituito un sistema di monitoraggio e valutazione, per il corretto funzionamento del quale è necessario mobilitare adeguate risorse sia finanziarie che umane.

Come è noto, le valutazioni devono essere eseguite da valutatori indipendenti, appartenenti a organismi non direttamente coinvolti nell'attuazione, nella gestione e nel finanziamento dei programmi.

L'efficacia del processo valutativo, soprattutto quando trattasi di una valutazione in itinere, è strettamente correlata all'individuazione del valutatore e alla creazione di un team interno all'AdG che coordina, assiste e controlla l'attività del valutatore, sin dall'avvio dell'attuazione del programma.

Inoltre, ai fini del buon funzionamento del programma è necessario garantire una formazione continua del personale, che migliori l'efficacia del monitoraggio e consenta così disporre di informazioni tempestive e a costo limitato sullo stato di attuazione del PSR.

Per completare il quadro dei soggetti coinvolti nell'intero processo di programmazione si richiama quanto già detto sul Tavolo di partenariato e sulle Autorità con competenze ambientali (in particolare, l'Autorità Ambientale).

Si evidenzia in questa sede il ruolo dei partner durante l'intero ciclo di elaborazione, attuazione, valutazione del programma. Accanto dunque al contributo già offerto per la sua definizione, i soggetti partecipanti al tavolo avranno un ruolo importante nelle fasi successive, già a partire dalle attività di comunicazione previste per dare adeguata visibilità al PSR.

La definizione delle autorità competenti per la gestione operativa delle misure (accoglimento domande/progetti, istruttoria, ...) non viene sviluppata dal PSR, ma demandata ai regolamenti attuativi.

In tale sede si dovrà procedere secondo logiche di semplificazione e trasparenza, garantendo anche adeguata pubblicità.

#### **6.4. ASPETTI GESTIONALI E PROCEDURALI**

Relativamente alla qualità delle procedure e delle modalità attuative sono stati valutati i seguenti elementi:

- idoneità delle procedure, semplificazione, trasparenza, tempistica, controlli e possibili criticità
- modalità e requisiti di ammissibilità, selezione e priorità, in relazione a: coerenza con gli obiettivi dichiarati, localizzazione, durata, caratteristiche beneficiario (genere, età, indirizzo produttivo, ...), caratteristiche dell'intervento/ progetto (qualità)

In generale viene valutato positivamente il tentativo di stimolare l'aggregazione per filiera, per area territoriale o per soggetti richiedenti (approccio collettivo). Seppure questo approccio innovativo trovi delle forti resistenze culturali nel tradizionale individualismo dei potenziali beneficiari, in particolare nelle zone montane, e comporti un'oggettiva complicazione delle procedure di richiesta, si ritiene che costituisca il fattore di impatto sul comparto agro-forestale nel medio-lungo periodo. Lo sviluppo di sinergie e collaborazioni, piuttosto che la sola realizzazione fisica di interventi o l'erogazione di indennità, possono rappresentare fattori importanti per aumentare il valore aggiunto del settore.

---

Una criticità nella predisposizione dei PIT può essere rappresentata dalla determinazione dell'unità amministrativa comunale come unità minima di progettazione/programmazione integrata. La presenza in regione di situazioni territoriali omogenee spesso non coincidenti con i limiti amministrativi (si pensi ai comuni con parte del loro territorio in pianura e parte nei rilievi pedemontani, oppure ai parchi intercomunali che occupano solo delle porzioni dei territori dei singoli comuni) potrebbe creare alcune difficoltà nella redazione di PIT.

In sede attuativa tale aspetto potrà essere ulteriormente sviluppato per garantire adeguate modalità di aggregazione.

I progetti integrati di filiera e i progetti integrati territoriali sono la modalità privilegiata di accesso alle risorse del PSR, in quanto riconosciuti strumenti idonei per favorire l'evoluzione del tessuto produttivo verso forme più strutturate, coese e capaci di una migliore inserzione sui mercati locali ed internazionali.

In alcuni casi, oltre ai progetti integrati, è prevista l'adesione attraverso Azioni collettive, che permettono a più soggetti aventi diritto di presentare la richiesta di contributo per una serie coordinata di interventi.

Il PSR prevede alcuni casi in cui è possibile accedere ai finanziamenti tramite presentazione di una domanda individuale, per l'intero periodo di programmazione o solo nei primi anni, in forma esclusiva o combinata alla possibilità di aderire a progetti integrati o azioni collettive.

Nel caso in cui l'accesso anche individuale sia concesso senza riduzioni e per l'intero periodo di programmazione sarà necessario adottare strumenti per incentivare le adesioni in forma plurima.

Le modalità di accesso, i criteri di selezione, quelli di ammissione e valutazione delle domande e dei progetti vengono solo parzialmente tracciati dal PSR. La loro definizione viene rinviata ai provvedimenti regionali attuativi. In tale sede si dovrà porre particolare cura nello stabilire modalità e criteri di accesso ai finanziamenti che garantiscano la premialità dei progetti "migliori" e, in ogni caso, il sostegno agli interventi più efficaci per il raggiungimento dell'obiettivo dello sviluppo rurale sostenibile.

Se questo aspetto riguarda trasversalmente tutte le misure, particolare attenzione dovrà essere riservata a quelle per le quali è stata destinata la quota più consistente di finanziamenti (121, 123, 211, 214, 211).

Si evidenzia che per contribuire alla riuscita degli approcci integrati/collettivi sarebbe opportuno definire la quota di spesa ad essi destinata, che in base alle scelte strategiche dell'AdG dovrebbe essere superiore rispetto a quella riservata alle progettualità singole.

Nell'ambito delle disposizioni transitorie, per alcune misure viene concessa la possibilità alle imprese di segnalare la realizzazione di investimenti, coerenti con il nuovo PSR, prima della sua definitiva approvazione. Le modalità operative (autorità competenti, modalità di segnalazione degli interventi e di accoglimento delle istanze) dovranno essere definite e comunicate tempestivamente ai potenziali beneficiari di tali misure.

Accanto alle considerazioni di carattere generale sopra riportate, per alcune misure sono emersi elementi specifici:

- I requisiti di ammissibilità della misura 123 per il settore forestale, che mirano a strutturare il lavoro delle microimprese entro misure integrate, appaiono adeguati al disegno generale perseguito. Anche la limitazione degli interventi alla zona montana e pedemontana appare adeguata. Si dovrà provvedere ad una valutazione dei contenuti dei piani d'impresa che stanno alla base degli investimenti, per eliminare investimenti di dubbia destinazione, i quali costituiscono un pericolo reale nel caso di acquisto di macchinari e attrezzature.
- Gli obblighi previsti dalla misura 125 di mantenimento della GFS e di coerenza con gli indirizzi regionali in materia, sono adeguati ad evitare la realizzazione di viabilità con destinazioni altre rispetto a quella forestale o sfruttamenti poco sostenibili di superfici boscate.
- Per la misura 211, i criteri di priorità che sono stati definiti appaiono adeguati, anche se non viene esplicitata l'applicazione e, quindi, non è possibile confermare la coerenza delle procedure.
- Nell'indicazione dei criteri di ammissibilità e priorità riguardanti le misure dell'asse II, soprattutto la misura 214 (vista la sua rilevanza dimostrata anche dalla spesa cofinanziata ad essa destinata), si dovrà porre particolare attenzione agli interventi che passano attraverso l'approccio singolo, al fine di evitare un eccessivo utilizzo di risorse e garantire dunque l'effettiva possibilità di applicazione dell'approccio integrato e collettivo.

*REGIONE AUTONOMA FRIULI VENEZIA GIULIA*

---

- Il termine temporale per il “mantenimento della certificazione concernente la gestione forestale sostenibile” (misure 221 e 223) potrebbe essere ulteriormente specificato in base alla tipologia d’impianto, per garantire equità di condizioni tra chi esegue l’impianto nei primi anni e chi in quelli successivi.
  - Pur riconoscendo l’opportunità di incentivare impianti di specie arboree (misure 221 e 223) su superfici che non scendano al di sotto di determinate dimensioni (nello specifico 5.000 m<sup>2</sup>), potrebbe essere utile prendere in considerazione anche la dimensione del campo friulano (circa 3.000 m<sup>2</sup>) che coincide spesso con la dimensione media di molti appezzamenti privati ed in particolare di quelli non coltivati.
  - Sarebbe auspicabile che le modalità di gestione nell’area montana delle misure dell’asse III stimolino il coordinamento tra Comunità montane, GAL (integrazione nell’approccio Leader) e altri Enti titolati per competenza.
  - La previsione di un piano di approvvigionamento della biomassa per la misura 321 è requisito utile e importante. Questa operazione può avvenire nel rispetto delle regole della concorrenza.
  - La gestione diretta da parte della Regione della misura 341 appare opportuna. Più difficile immaginare che l’animazione venga realizzata sulla base di un progetto presentato alla fine di un corso di formazione. Per queste attività la tempistica assume un ruolo decisivo e andrebbe prevista un’attivazione della misura sin dalle prime fasi della programmazione 2007-13.
  - Affinché l’Iniziativa Leader offra il suo peculiare contributo allo sviluppo rurale della Regione FVG, nella fase di predisposizione delle procedure, di selezione e di attuazione vanno esplicitate coerentemente e rafforzate le indicazioni presenti nel PSR volte a favorire:
    - la concreta attivazione di partenariati locali
    - un’effettiva elaborazione di strategie condivise
    - una reale animazione del tessuto locale
    - un orientamento duraturo alla cooperazione con realtà esterne
  - Per tutta la misura 41 sono indicate procedure a bando, a regia GAL e progetti GAL.  
Per la sottomisura 411 la prima modalità appare la più appropriata. In fase applicativa, andrà precisata la relazione con le misure 121 e 123.
-

## 7. IL SISTEMA DI MONITORAGGIO E VALUTAZIONE

### 7.1. SISTEMA DEGLI INDICATORI, MODALITÀ DI RACCOLTA, REGISTRAZIONE, ANALISI DATI

Le disposizioni previste dal Reg. 1974/2006, nonché le indicazioni del QCMV, sono state prese in considerazione.

Accanto agli indicatori comuni (QCMV), il programma ha individuato alcuni indicatori addizionali (FVG).

Il numero è congruo a monitorare e valutare il processo di attuazione, a soddisfare le esigenze comunitarie, a garantire l'efficienza del sistema (numero limitato di indicatori specifici).

Laddove ritenuto necessario e/o opportuno tali indicatori sono stati disaggregati. Si è provveduto inoltre alla quantificazione della maggior parte di essi evidenziando le difficoltà riscontrate soprattutto per quanto riguarda gli indicatori di impatto.

Per quanto riguarda gli indicatori di risultato, i valori sono coerenti con le risorse finanziarie destinate alle misure. In fase di attuazione del programma e in collaborazione con il valutatore in itinere, le quantificazioni relative agli indicatori di prodotto e ancor più di impatto, dovranno essere oggetto di ulteriore analisi.

In tale sede inoltre andrà completata la definizione dei dati (variabili) da raccogliere per il calcolo degli indicatori ed andrà eventualmente integrata la definizione delle fonti di verifica, della frequenza di rilevazione dei dati e delle responsabilità, nonché delle modalità di registrazione, analisi e diffusione delle informazioni.

Un aspetto a cui dovrà essere posta particolare cura riguarda la definizione degli strumenti da utilizzare per rendere operativo il sistema di monitoraggio (organizzazione delle banche dati e modalità di gestione).

### 7.2. ALCUNE CONSIDERAZIONI DI CARATTERE GENERALE

L'aggiornamento della valutazione intermedia del PSR 2000-06 ha segnalato l'importanza di istituire un responsabile per il monitoraggio e la valutazione con l'obiettivo di:

- garantire un'efficace cooperazione tra équipe di programma ed équipe di valutazione
- permettere la comunicazione efficace con i valutatori indipendenti, ossia la capacità di richiedere i risultati di interesse per l'Amministrazione regionale (definizione dei terms of reference) e, in direzione inversa, la capacità di lettura e trasmissione degli output della valutazione
- assicurare la diffusione dei risultati e delle indicazioni dei documenti valutativi (e di ogni altra analisi utile) nelle diverse fasi della programmazione
- rafforzare nell'Amministrazione la cultura della "gestione del ciclo della programmazione"
- introdurre meccanismi di verifica periodica della qualità della gestione (autovalutazione)

Anche le Linee guida per la valutazione del QCMV raccomandano la creazione di un gruppo di lavoro (equipe di programma) che accompagni il processo di valutazione, anche attraverso l'assistenza e il controllo dell'attività del valutatore.

Tale equipe avrà un ruolo importante per quanto riguarda l'accesso alle informazioni da parte del valutatore. La maggior parte di esse proverrà proprio dal sistema di monitoraggio predisposto dall'AdG e/o da altre strutture informative interne a tale istituzione (S.I.AGRI.FVG).

L'aspetto informativo dovrà essere curato dall'equipe di programma anche in collaborazione con i partner individuati, in particolare con le strutture che funzionalmente alle loro mansioni hanno sviluppato dataset utili al calcolo degli indicatori.

Si sottolinea ancora l'importanza di sensibilizzare ed, eventualmente, di provvedere alla formazione delle persone coinvolte nella gestione del sistema di monitoraggio e valutazione, affinché vi siano maggiori garanzie circa la qualità del suo funzionamento (controllo dati, modalità di registrazione, aggiornamenti, tempistica).

*REGIONE AUTONOMA FRIULI VENEZIA GIULIA*

---

Le attività di registrazione dei dati e di verifica della loro qualità richiedono il coordinamento di tutti i soggetti amministrativi coinvolti, affinché il monitoraggio possa costituire un sistema efficace di segnalazione dello stato di attuazione

Deve dunque essere costruito con modalità standardizzate e gestito con professionalità e tempestività.

Come per la passata programmazione, è prevista l'obbligatorietà per i beneficiari di PSR di fornire i dati di monitoraggio. Dovranno essere ulteriormente definite la tipologia di informazioni da trasmettere all'AdG e le modalità.

La loro registrazione potrebbe essere agevolata dalla richiesta di fornire tali dati su supporto informatico, progettato per minimizzare i tempi di acquisizione delle informazioni e gli errori di imputazione.

Si riporta di seguito il Quadro comune di monitoraggio e valutazione e gli Indicatori integrativi regionali.

---



RAPPORTO DI VALUTAZIONE EX ANTE

PROGRAMMA DI SVILUPPO RURALE FVG 2007-2013

<b>QUADRO COMUNE DI MONITORAGGIO E VALUTAZIONE E INDICATORI INTEGRATIVI</b>
---

### 1. INDICATORI DI PRODOTTO

#### ASSE 1 - MIGLIORAMENTO DELLA COMPETITIVITÀ DEL SETTORE AGRICOLO E FORESTALE

Codice	Misura	Indicatori di prodotto comuni (QCMV) o addizionali (FVG)	Quantificazione	
			Unità di misura	Valore atteso
112	Insediamento di giovani agricoltori	QCMV3 - Numero di giovani agricoltori beneficiari	N.	450
		QCMV4 - Volume totale degli investimenti	Euro	12 M€
121	Ammodernamento delle aziende agricole	QCMV11 - Numero di aziende agricole che hanno ricevuto un sostegno agli investimenti	N.	1000
		QCMV12 - Volume totale degli investimenti	Euro	152 M€
122	Migliore valorizzazione economica delle foreste	QCMV13 - Numero di aziende forestali che hanno ricevuto un sostegno agli investimenti	N.	550
		QCMV14 - Volume totale degli investimenti	Euro	18,37 M€
123	Accrescimento del valore aggiunto dei prodotti agricoli e forestali Azione 1 – Accrescimento valore aggiunto prodotti agricoli	QCMV15 - Numero di imprese beneficiarie	N.	52
		QCMV16 - Volume totale degli investimenti	Euro	72 M€
123	Accrescimento del valore aggiunto dei prodotti agricoli e forestali Azione 2 – Accrescimento valore aggiunto prodotti forestali	QCMV15 - Numero di imprese beneficiarie	N.	130
		QCMV16 - Volume totale di investimenti	Euro	35,91 M€
124	Cooperazione per lo sviluppo di nuovi prodotti, processi e tecnologie nei settori agricolo e alimentare	QCMV17 - Numero di iniziative di cooperazione sovvenzionate	N.	9
		QCMV (senza numero) Numero di aziende che introducono nuovi prodotti o processi	N.	20
125	Miglioramento e sviluppo delle infrastrutture in parallelo con lo sviluppo e l'adeguamento dell'agricoltura e della silvicoltura	QCMV18 – Numero di operazioni sovvenzionate	N.	20
		QCMV19 – Volume totale di investimenti	Euro	4,46 M€
132	Sostegno agli agricoltori che partecipano ai sistemi di qualità alimentare	QCMV23 - Numero di aziende agricole partecipanti	N.	200

## RAPPORTO DI VALUTAZIONE EX ANTE

## PROGRAMMA DI SVILUPPO RURALE FVG 2007-2013

133	Sostegno alle associazioni di produttori per attività di informazione e promozione riguardo ai prodotti che rientrano nei sistemi di qualità alimentare	QCMV24 - Numero di azioni sovvenzionate	N.	46
-----	---	---	----	----

**ASSE 2 - MIGLIORAMENTO DELL'AMBIENTE E DELLO SPAZIO RURALE TRAMITE LA GESTIONE DEL TERRITORIO**

Codice	Misura	Indicatori di prodotto comuni (QCMV) / (FVG)	Quantificazione	
			Unità di misura	Valore atteso
211	Indennità a favore degli agricoltori delle zone montane	QCMV28 - Numero di aziende beneficiarie in zone montane	N.	1.500
		QCMV29 - Superficie agricola sovvenzionata in zone montane	Ha	25.300
213	Indennità Natura 2000	QCMV32 - Numero di aziende beneficiarie in zone Natura 2000/Direttiva quadro acque	N.	490
		QCMV33 - Superficie agricola sovvenzionata in zone Natura 2000/Direttiva quadro acque	Ha	1.770
214	214.1.1. Produzione biologica	QCMV34 - Numero di aziende agricole e di altri gestori del territorio beneficiari	N.	455
		QCMV35 - Superficie totale interessata dal sostegno agroambientale	Ha	1.740
		QCMV37 - Numero totale di contratti	N.	455
		FVG: Numero di nidi artificiali installati	N.	160
		FVG - Numero capi oggetto di impegno	UBA	370
214	214.1.2. Conduzione sostenibile dei seminativi e dei fruttiferi	QCMV34 - Numero di aziende agricole e di altri gestori del territorio beneficiari	N.	1.350
		QCMV35 - Superficie totale interessata dal sostegno agroambientale	Ha	13.000
		QCMV37 - Numero totale di contratti	N.	1.350
214	214.1.3. Mantenimento dei prati	QCMV34 - Numero di aziende agricole e di altri gestori del territorio beneficiari	N.	1.300
		QCMV35 - Superficie totale interessata dal sostegno agroambientale	Ha	9.000
		QCMV37 - Numero totale di contratti	N.	1.300
214	214.1.4. Mantenimento dei pascoli	QCMV34 - Numero di aziende agricole e di altri gestori del territorio beneficiari	N.	240

## RAPPORTO DI VALUTAZIONE EX ANTE

## PROGRAMMA DI SVILUPPO RURALE FVG 2007-2013

		QCMV35 - Superficie totale interessata dal sostegno agroambientale	Ha	8.900
		QCMV37 - Numero totale di contratti	N.	240
214	214.1.5. Allevamento razze animali di interesse locale in via di estinzione	QCMV34 - Numero di aziende agricole e di altri gestori del territorio beneficiari	N.	50
		QCMV37 - Numero totale di contratti	N.	50
		PSR: Capi impegnati distinti per razze	UBA	260
214	214.1.6. Conservazione di specie vegetali locali di interesse agrario in via di estinzione	QCMV34 - Numero di aziende agricole e di altri gestori del territorio beneficiari	N.	30
		QCMV35 - Superficie totale interessata dal sostegno agroambientale	Ha	25
		QCMV37 - Numero totale di contratti	N.	30
214	214.1.7. Recupero e mantenimento di aree a frutticoltura estensiva	QCMV34 - Numero di aziende agricole e di altri gestori del territorio beneficiari	N.	50
		QCMV35 - Superficie totale interessata dal sostegno agroambientale	Ha	105
		QCMV37 - Numero totale di contratti	N.	50
214	214.2.1. Costituzione e manutenzione di habitat naturali e seminaturali, anche a fini faunistici	QCMV34 - Numero di aziende agricole e di altri gestori del territorio beneficiari	N.	620
		QCMV35 - Superficie totale interessata dal sostegno agroambientale	Ha	2.670
		QCMV37 - Numero totale di contratti	N.	620
216	216.1. Manutenzione straordinaria di muretti a secco divisorii e di sostegno di terrazzamenti	QCMV41 - Numero di aziende agricole e di altri gestori del territorio beneficiari	N.	120
		QCMV42 - Volume totale di investimenti	Euro	771.600
		FVG- Muretti ripristinati	Km	20
216	216.2. Costituzione di habitat	QCMV34 - Numero di aziende agricole e di altri gestori del territorio beneficiari	N.	125
		QCMV35 - Superficie totale interessata dal sostegno agroambientale	Ha	940
		QCMV37 - Numero totale di contratti	N.	125
		QCMV42 - Volume totale di investimenti	Euro	1.904.125
221	Imboschimento di terreni agricoli	QCMV43 - Numero di beneficiari di aiuti all'imboschimento	N.	630
		QCMV44 - Numero di ettari imboschiti	Ha di SAU	2.710
223	Imboschimento di superfici	QCMV47 - Numero di beneficiari di aiuti	N.	30

## RAPPORTO DI VALUTAZIONE EX ANTE

## PROGRAMMA DI SVILUPPO RURALE FVG 2007-2013

	non agricole	all'imboschimento		
		QCMV48 - Numero di ettari imboschiti	Ha	75
226	Ricostituzione del potenziale forestale e interventi preventivi	QCMV54 - Numero di interventi preventivi/ricostitutivi	N.	40
		QCMV55A - Superficie forestale danneggiata sovvenzionata	Ha	200
		QCMV55B - Volume totale di investimenti	Euro	1,7 M€
227	Sostegno agli investimenti non produttivi	QCMV56 - Numero di proprietari di foreste beneficiari	N.	50
		QCMV57 - Volume totale di investimenti	Euro	2,5 M€

**ASSE 3 - MIGLIORAMENTO DELLA QUALITÀ DELLA VITA NELLE ZONE RURALI E DIVERSIFICAZIONE DELLE ATTIVITÀ ECONOMICHE**

Codice	Misura	Indicatori di prodotto comuni (QCMV) o addizionali (FVG)	Quantificazione	
			Unità di misura	Valore atteso
311	Diversificazione verso attività non agricole 311.1. Ospitalità agrituristica 311.2. Fattorie didattiche e sociali 311.3. Impianti per energia da fonti alternative	QCMV58 - Numero di beneficiari	N.	365
		QCMV59 - Volume totale degli investimenti	Euro	38.400.000
		FVG (Azione 1): - Numero posti letto realizzati - Numero aree di sosta realizzate	N.	750
			N.	30
		FVG (Azione 2): - Numero aree di sosta realizzate	N.	5
312	Sostegno alla creazione e allo sviluppo di microimprese	QCMV60 - Numero di microimprese beneficiarie	N.	70
313	Incentivazione di attività turistiche	Misura s PSR 2000-2006	-	-
321	Servizi essenziali per l'economia e la popolazione rurale 321.1. Impianti per la produzione di energia alimentati da biomasse agricole e/o forestali	QCMV63 - Numero di interventi sovvenzionati	N.	400
		QCMV64 - Volume totale degli investimenti	Euro	29.900.000
323	Tutela e riqualificazione del patrimonio rurale Azione 1 – Investimenti per la riqualificazione del patrimonio rurale Azione 2 – Stesura di piani di gestione Siti Natura 2000	QCMV66 - Numero di interventi sovvenzionati	N.	50
		QCMV67 - Volume totale di investimenti	Euro	3.872.000
341	Acquisizione di competenze	QCMV71 - Numero di azioni di	N.	1

## RAPPORTO DI VALUTAZIONE EX ANTE

## PROGRAMMA DI SVILUPPO RURALE FVG 2007-2013

	e animazione in vista dell'elaborazione e dell'attuazione di strategie di sviluppo locale	acquisizione di competenze e di animazione		
		QCMV73 - Numero di partecipanti alle azioni	N.	300
		QCMV72 - Numero di partenariati pubblici-privati beneficiari	N.	30
		FVG - Numero giorni di formazione impartita	N.	20

**ASSE 4 - LEADER**

Codice	Misura	Indicatori di prodotto comuni (QCMV) o addizionali (FVG)	Quantificazione	
			Unità di misura	Valore atteso
41	Attuazione di strategie di sviluppo locale 411 - competitività 412 - gestione dell'ambiente/del territorio 413 - qualità della vita/diversificazione	QCMV74 - Numero di gruppi di azione locale («GAL»)	N.	5
		QCMV75A - Numero di progetti finanziati dai GAL	N.	300
		QCMV75B - Numero di beneficiari	N.	290
		QCMV76 - Superficie totale in area GAL	Kmq	4.500
		QCMV77 - Popolazione totale in area Leader	N.	200.000
		FVG - numero di posti letto creati	N.	500
		FVG - Campagna di marketing territoriale	N.	5
421	Cooperazione interterritoriale e transnazionale	QCMV78A - Numero di progetti di cooperazione	N.	8
		QCMV78B - Numero di GAL che cooperano	N.	18
431	Gestione dei gruppi di azione locali, acquisizione di competenze, animazione	QCMV79 - Numero di azioni sovvenzionate	N.	18

Per ogni misura sono sempre presenti anche:

- gli indicatori di input = risorse pubbliche impegnate
- Numero domande pervenute
- Numero domande accolte

*RAPPORTO DI VALUTAZIONE EX ANTE*

*PROGRAMMA DI SVILUPPO RURALE FVG 2007-2013*

L'art. 62 del Reg. 1974/2006 indica che: "Se del caso, tali indicatori sono distinti per età e sesso dei beneficiari, nonché a seconda che le misure siano attuate in zone svantaggiate o in zone interessate dall'obiettivo di convergenza."

---

RAPPORTO DI VALUTAZIONE EX ANTE

PROGRAMMA DI SVILUPPO RURALE FVG 2007-2013

**2. INDICATORI DI RISULTATO****ASSE 1 - MIGLIORAMENTO DELLA COMPETITIVITÀ DEL SETTORE AGRICOLO E FORESTALE**

Indicatori di risultato comuni (QCMV) o addizionali (FVG)	Misure	Quantificazione	
		Unità di misura	Valore atteso
QCMV (1) Numero di partecipanti che hanno terminato con successo una formazione in materia agricola e/o forestale	111 <i>Non attivata</i>	-	-
QCMV (2) Aumento del valore aggiunto lordo nelle aziende beneficiarie	112	M€	2,7
	121		34,0
	122		1,0
	123		17,6
	124		0,1
	125		0,5
	132		0,5
	133		0,3
	Totale		56,7
QCMV (3) Numero di aziende che hanno introdotto nuovi prodotti e/o nuove tecniche	121	N.	50
	122		15
	123		40
	124		20
	Totale		125
QCMV (4) Valore della produzione agricola soggetta a marchi/norme di qualità riconosciuti	132	M€	70
	133		100
QCMV (5) Numero di aziende agricole entrate sul mercato	<i>Non pertinente</i>		
FVG (1) Volume di legname oggetto di qualificazione	122	Mc	F
FVG (3) Lunghezza della viabilità forestale di neocostruzione	125	Km	35
FVG (4) Lunghezza della viabilità forestale sottoposta ad adeguamento funzionale alle nuove esigenze tecnologiche o a interventi di manutenzione straordinaria	125	Km	50

**ASSE 2 - MIGLIORAMENTO DELL'AMBIENTE E DELLO SPAZIO RURALE TRAMITE LA GESTIONE DEL TERRITORIO**

Indicatori di risultato comuni (QCMV) o addizionali (FVG)	Misure	Quantificazione	
		Unità di misura	Valore atteso
QCMV (6) Superficie soggetta a una gestione efficace del territorio, che ha contribuito con successo:	Tutte le misure dell'asse 2	Ha	
a) alla biodiversità e alla salvaguardia di habitat agricoli e forestali di alto pregio naturale	211		25.300
	213		1.770
	214		35.440
	216		1.140
	226		200
	227		6.000

## RAPPORTO DI VALUTAZIONE EX ANTE

## PROGRAMMA DI SVILUPPO RURALE FVG 2007-2013

b) a migliorare la qualità dell'acqua	214		17.410
	216		940
c) ad attenuare i cambiamenti climatici	214		2.670
	216		940
	221		2.710
	223		75
d) a migliorare la qualità del suolo	211		25.300
	214		35.310
	216		940
e) a evitare la marginalizzazione e l'abbandono delle terre	211		25.300
	214		18.030
	216		1.140
	227		6.00
FVG (6) Capi soggetti a una gestione che contribuisce con successo: - alla biodiversità	214	UBA	630
- evitare la marginalizzazione delle terre	214		260
FVG (7) Energia ottenibile dalla biomassa prodotta	214	Ktep	4,5

**ASSE 3 - MIGLIORAMENTO DELLA QUALITÀ DELLA VITA NELLE ZONE RURALI E DIVERSIFICAZIONE DELLE ATTIVITÀ ECONOMICHE****ASSE 4 - LEADER**

Indicatori di risultato comuni (QCMV) o addizionali (FVG)	Misure	Quantificazione	
		Unità di misura	Valore atteso
QCMV (7) Aumento del valore aggiunto lordo di origine non agricola nelle aziende beneficiarie	311	Euro	7.106.000
	312		1.500.000
QCMV (8) Numero lordo di posti di lavoro creati	311	N.	49
	312		10
	313		-
	323		5
	410		50
	421		-
QCMV (9) Numero di turisti in più	313 <i>Non attivata</i>	N.	-
QCMV (10) Popolazione rurale utente di servizi migliorati	321	N. di persone	40.000
	323		150
QCMV (11) Maggiore diffusione dell'Internet nelle zone rurali	321 <i>Non attivata</i>	N. di persone	-
QCMV (12) Numero di partecipanti che hanno terminato con successo una formazione	331 <i>Non attivata</i>	N.	-
	410		10
	341		15
	431		15
FVG – Numero di pernottamenti in più all'anno	311	N.	10.000



## RAPPORTO DI VALUTAZIONE EX ANTE

## PROGRAMMA DI SVILUPPO RURALE FVG 2007-2013

Azione 1			
FVG – Numero di pernottamenti in più all'anno			
Azione 2	311	N.	7.000
FVG – MWh/anno prodotti	311	MW/anno	9
Azione 3			
FVG - Numero aziende che hanno introdotto nuovi prodotti e/o nuove tecniche	312	N	10
FVG – Numero soggetti coinvolti in attività di animazione	341	N	200
FVG – Numero di animatori formato	341	N	15

RAPPORTO DI VALUTAZIONE EX ANTE

PROGRAMMA DI SVILUPPO RURALE FVG 2007-2013

## 3. INDICATORI DI IMPATTO

Indicatori di prodotto comuni (QCMV) o addizionali (FVG)	Livello di disaggregazione (QCMV o FVG)	Variabile utilizzata	Quantificazione	
			Unità di misura	Valore atteso
QCMV (1) Crescita economica	Settore: agricoltura, forestazione, attività non del settore primario	Incremento VA:	PPS (Meuro)	
		- agricoltura e silvicoltura		41,4
		- industria agroalimentare		113,20
		- altri settori		12,30
		Variazione PIL Regionale		66,90
QCMV (2) Posti di lavoro creati	Posti di lavoro creati, mantenuti Settore: agricoltura, forestazione, attività non del settore primario - genere (maschi, femmine) - classe d'età (<25, >25)	Posti di lavoro creati (mantenuti):	N. ETP	
		- agricoltura e silvicoltura		300 (+980)
		- industria agroalimentare		70 (+ 350)
		- altri settori		70(+38)
QCMV (3) Produttività del lavoro (valore aggiunto lordo/ ETP)	Settore: agricoltura, forestazione, attività non del settore primario	Variazione del VA/occupato:	%	
		- agricoltura e silvicoltura		+4,9%
		- industria agroalimentare		+ 2,1%
QCMV (4) Ripristino della biodiversità		Riduzione del tasso di decrescita della popolazione del re di quaglie (Crex crex)	%	-50%
QCMV (5) Conservazione di habitat agricoli e forestali di alto pregio naturale	Aree agricole, aree forestali	Superficie Natura 2000 con Piani di gestione	%	45%
QCMV (6) Miglioramento della qualità dell'acqua (variazione nel bilancio lordo dei nutrienti)	Per localizzazione (alta pianura/bassa pianura)	variazione dell'azoto:	%	
		- nelle superfici sovvenzionate		-31%
		- a livello regionale		- 3,5%
QCMV (7) Contributo all'attenuazione dei cambiamenti climatici	Agricoltura, foreste; impianti di produzione, produzioni di materie prime	Variazione lorda della produzione di energia	Ktep/anno	11,16

La valutazione ex ante degli impatti attesi del Programma di Sviluppo Rurale ha la finalità di verificare se e quanto l'intervento permette di raggiungere gli obiettivi strategici stabiliti dal programma. L'attività svolta ha consentito di indicare in forma quantitativa o qualitativa l'intensità dell'impatto atteso dall'attuazione del programma rispetto agli indicatori individuati dal Quadro comune di monitoraggio e valutazione (QCMV). La problematicità dell'operazione è evidente ed è riconosciuta anche nei documenti di supporto all'attivazione del QCMV. Le maggiori difficoltà sono legate a:

- la rilevazione di impatti netti in ambiti nei quali il PSR interviene con effetti limitati rispetto a quelli determinati da altri fattori o politiche;
- l'identificazione dell'impatto di una singola misura, quando è prevedibile che si attivino diversi interventi contemporaneamente;

- la mancanza o insufficiente qualità delle informazioni sulla situazione attuale e ancor più rispetto alle proiezioni in assenza di interventi.

Per questo l'orientamento assunto è stato quello di:

- identificare indicatori che verranno effettivamente utilizzati;
- individuare valori proxy, che sono talvolta più vicini a indicatori di risultato, ma che vengono riconosciuti come i più idonei per identificare l'effetto del programma e distinguerlo da quello di altri fattori;
- utilizzare almeno una variabile per ogni indicatore di impatto del QCMV sulla quale sia possibile esprimere una quantificazione della variazione, anche se con una capacità euristica non ottimale;
- segnalare anche indicatori dei quali non si conosce il valore attuale e delle proiezioni, ma vi è la concreta possibilità che questi valori vengano conosciuti nel periodo precedente all'attivazione delle misure e che vengano raccolti nel periodo di programmazione.

#### **QCMV (1) Crescita economica**

**Valore aggiunto creato nel settore agroforestale (Meuro/anno)**

**Valore aggiunto creato nell'industria agroalimentare (Meuro/anno)**

**Valore aggiunto negli altri settori (Meuro/anno)**

**Variazione del PIL regionale (Meuro/anno)**

Questo indicatore valuta il contributo del Programma, includendo i finanziamenti integrativi regionali, alla crescita economica regionale.

Il PSR determina un effetto economico diretto sulle imprese e sugli altri soggetti beneficiari, un effetto indiretto, attraverso esternalità positive determinate sulle altre parti del sistema produttivo regionale.

Tutte le misure del PSR contribuiscono ad incrementare il reddito della comunità regionale, ma in forma diversa: alcune operano come trasferimenti diretti, altre si trasformano in realizzazioni (investimenti materiali ed immateriali) alle quali è dato il compito di produrre un incremento di reddito (in genere continuativo per un certo numero di anni), dovuto alla riduzione dei costi e/o all'aumento del fatturato.

In questa ottica, è possibile distinguere la spesa:

- che ha ripercussioni immediate e di pari importo sul reddito dei beneficiari nell'anno di erogazione (trasferimenti) e che induce un beneficio diretto delle condizioni economiche nei destinatari limitato al periodo di erogazione;

- che si mantiene e, a volte, diviene più significativo negli anni successivi (investimento).

Per l'intero periodo di programmazione, gli elementi principali possono essere così sintetizzati:

- l'investimento complessivo attivato nei settori agricolo, agroalimentare e forestale è stimabile in 432,2 Meuro;

- i trasferimenti sono pari a 68,4 Meuro;

- l'investimento attivato nel sistema rurale, al di fuori delle attività agricole e di esbosco, è di 76,9 Meuro.

Questo significa che, durante la fase di attuazione, il sistema agricolo regionale potrà godere di un flusso di trasferimenti medi annui di quasi 10 Meuro, in gran parte orientati a sostenere il reddito delle imprese che attuano interventi volontari di orientamento alla sostenibilità ambientale e di quelle che operano in aree svantaggiate.

In fase di valutazione ex ante si è proceduto a quantificare le variazioni relative il Valore aggiunto settoriale dovute dagli investimenti. Questi cominceranno ad offrire un reddito agli operatori nel corso della programmazione e/o successivamente alla sua conclusione, ma per semplificazione si ipotizza che tutti possano manifestare i loro benefici nel 2013. Utilizzando un rapporto capitale-prodotto, desunto da stime effettuate a partire dalla rilevazione svolta su oltre 700 aziende agricole regionali del sistema RICA e considerandolo una proxy del rapporto marginale capitale-prodotto medio dell'universo delle imprese regionali del settore primario, si ottiene un aumento del valore aggiunto a regime pari a 41,4 Meuro. Si tratta di un valore cospicuo il 7,10% in più rispetto ad una situazione senza programma, calcolandolo rispetto al valore aggiunto del settore primario (valutato in 583 Meuro nel 2003).

Analogamente, nel settore della trasformazione agroalimentare si può stimare un aumento del VA a regime di 13,2 milioni di Euro.

Le altre spese di investimento, prevalentemente rivolte ad impianti di produzione di energia, promozione di attività turistiche e servizi in ambito rurale, potrebbero generare un incremento annuo di valore aggiunto di 12,30 Meuro.

Questi valori rappresentano stime che possono essere utilizzate come riferimento, in quanto non evidenziano il ruolo della qualità dell'investimento nella determinazione degli effetti. Per queste caratteristiche, la valutazione ex ante ha considerato il VA prodotto dagli investimenti diretti una proxy dell'effetto complessivo sul PIL regionale, anche

perché ci si sarebbe dovuti affidare a matrici di contabilità sociale che, con i loro limiti, avrebbero ridotto l'attendibilità delle stime.

A livello di valutazione in itinere ed ex post, sarà invece possibile registrare il valore aggiunto creato e il contributo al PIL regionale del programma, attraverso:

- la rilevazione dei dati delle imprese agricole a livello di un campione di beneficiari, utilizzando ed integrando il sistema di rilevazione già attivo della RICA;
- la rilevazione dei dati economici a livello di un campione ad hoc per le iniziative di investimento più rilevanti della trasformazione agroalimentare e delle attività non agroforestali (produzione di energia, turismo);
- la stima a partire dai valori campionari dell'impatto diretto ed indiretto del programma al valore aggiunto settoriale e al PIL regionale e confrontarli con i dati di stima ex ante.

### **QCMV (2) Posti di lavoro creati**

#### **Numero di posti di lavoro creati**

#### **Numero di posti di lavoro mantenuti**

Per questo indicatore esiste la possibilità di fare una stima di massima, utilizzando il valore aggiunto e i parametri noti di rapporto VA/UL.

Il VA/UL calcolato dal Servizio Statistica RAFVG su dati Istituto Tagliacarne (valore aggiunto al 2003) e da dati Istat (censimento popolazione 2001) è pari a 34 mila Euro per il settore agricolo, 44 mila per l'industria alimentare e 68 mila per i servizi. I dati del campione RICA portano ad una stima per l'anno 2004 non molto differente, pari a 35.800 Euro di VA/UL agricolo.

Considerando valori prudenziali e che l'effetto si abbia prevalentemente nel rafforzamento delle posizioni in essere, nel settore primario è stimabile un numero di posti di lavoro creati o mantenuti, espressi in termini di equivalenti a tempo pieno, determinati dal valore aggiunto attivato, pari a 1.280 unità solo. Di questi, almeno 300 unità dovrebbero essere nuovi posti di lavoro, considerando anche che nel periodo 2007-2013 viene favorito l'inserimento professionale di 450 giovani.

Nel settore agroalimentare i posti di lavoro stimati sono 420 (di cui 70 creati).

Nell'ambito degli altri settori, utilizzando il dato medio regionale della produttività del lavoro per i servizi, le unità create possono essere stimate in 70 e 38 quelle rafforzate.

In fase di valutazione in itinere ed ex post, il calcolo delle variabili "Numero di posti di lavoro creati", "Numero di posti di lavoro mantenuti" sarà possibile utilizzando le stesse basi campionarie già previste per l'indicatore QCMV(1).

### **QCMV (3) Produttività del lavoro**

#### **Valore aggiunto lordo/ ETP nel settore primario**

Uno degli indicatori sui quali è atteso l'impatto più rilevante è la produttività del lavoro. La variazione di questo indicatore, può essere stimata come risultato degli effetti del programma sul valore aggiunto e sulle unità lavorative, descritte con i primi due indicatori. In fase ex ante, una stima risulta piuttosto aleatoria, mentre sarà possibile ottenere un valore affidabile nelle successive fasi di valutazione.

A livello qualitativo, si può rilevare come il programma assuma l'obiettivo di favorire e sostenere una trasformazione profonda dell'agricoltura regionale verso produzioni a più elevato valore aggiunto per unità di lavoro. A maggior ragione nel settore forestale vi è l'obiettivo di generare condizioni di redditività per queste iniziative, ora poco remunerative. La produzione di energie da biomassa e le altre attività non agricole dovrebbero permettere un aumento della produttività del lavoro, in particolare attraverso la valorizzazione di risorse attualmente sottoutilizzate in aree marginali.

Da quanto detto e considerando il rafforzamento delle posizioni dei lavoratori già in essere ed il più limitato numero di nuovi ingressi, in base a un semplice rapporto parametrico, l'aumento medio netto della produttività del lavoro dovrebbe essere quasi del 5% per il settore agroforestale e oltre il 2% per l'industria agroalimentare.

### **QCMV (4) Ripristino della biodiversità**

#### **Farmland bird index**

#### **Riduzione del tasso di decrescita della popolazione del Re di Quaglie**

Il "Farmland bird index" è un indice di biodiversità riconosciuto in sede comunitaria come uno degli "headline indicators" della strategia europea per lo sviluppo sostenibile. Appartiene infatti ai 37 indicatori ambientali all'interno dei 57 indicatori definiti dall'Eurostat per monitorare la strategia di Göteborg. È inoltre stato scelto come uno dei tre

“baseline indicators” per il settore biodiversità nel Regolamento UE sulle modalità di applicazione dei Piani di Sviluppo Rurale.

Definito in sede europea sulla base di censimenti di 19 specie di uccelli nidificanti in ambito rurale, è possibile calcolarlo per il territorio italiano sulla base dei dati di monitoraggio del programma MITO 2000 attivato dal Ministero dell'Ambiente nell'anno 2000.

Per quanto riguarda il Friuli Venezia Giulia i dati MITO vengono raccolti dal 2000 e una recente convenzione garantisce la raccolta per il 2007. C'è l'impegno a mantenere il monitoraggio attivo e a procedere ad un incarico per il calcolo dell'indicatore. Il programma di monitoraggio risulta inoltre funzionale all'implementazione della Banca dati geografica della fauna della Regione Friuli Venezia Giulia (GIS faunistico) in corso di sviluppo. Il monitoraggio è strutturato sulla base di una griglia di 10 x 10 km.

A tale proposito si segnala la nota prot. 7475 dd. 5/6/2007 della Direzione generale dello sviluppo rurale del Ministero delle politiche agricole alimentari e forestali che comunica che il Ministero ha conferito alla LIPU, per il tramite dell'INEA, la quantificazione del FBI in funzione dei PSR delle 12 Amministrazioni regionali che dispongono di dati utili per il calcolo, tra le quali c'è anche il Friuli Venezia Giulia. Sono stati presi contatti con i soggetti incaricati per un coordinamento dei lavori ed una rapida fornitura dell'indice calcolato.

Si ritiene, inoltre, di utilizzare i dati dei monitoraggi di una specie, che è stata seguita dal 2000 per la particolare criticità della sua consistenza. La popolazione regionale di re di quaglie (*Crex crex*), specie inserita nella lista Ornis per l'applicazione della direttiva Habitat, migrante e nidificante regolare nell'area montana, si è ridotta per la diminuzione delle zone di prato pascolo e l'avanzamento del bosco. Pur non potendo essere l'unico strumento d'azione, il PSR, con le diverse misure che sostengono il mantenimento di questi habitat montani, si pone l'obiettivo di contribuire ad una riduzione di almeno 50% del tasso di decrescita della popolazione.

Per una più efficace utilizzazione di questi indicatori è necessario adottare sistemi di indicatori più complessi ed articolati in grado di verificare e confermare le tendenze degli indicatori principali. La Regione sta implementando un sistema di indicatori di biodiversità attraverso il progetto SARA rispetto al quale oggi possiamo indicare alcune linee di lavoro. Una di queste consiste nell'utilizzo di dati disaggregati del progetto MITO a livello di differenziazione tra ambienti agricoli e ambienti forestali e successivamente attraverso differenziazioni di maggior dettaglio fino al punto in cui la quantità di censimenti garantisce la significatività dell'indicatore. Attraverso il progetto ANSER sarà possibile ricavare indicatori nel contesto costiero e lagunare ma con censimenti iniziati nel 2006. Il progetto SARA ha l'obiettivo di sistematizzare inoltre altre banche dati faunistiche e floristiche per consentire un'utilizzazione dei dati in un sistema di indicatori di biodiversità. In particolare si fa riferimento al GIS faunistico in corso di sviluppo, da parte della Direzione centrale ambiente e lavori pubblici, all'interno del progetto Carta Natura FVG di cui si parla in seguito. Elementi integrativi potrebbero essere ottenuti dalla verifica della coerenza degli andamenti faunistici rispetto alle modificazioni, generalmente più lente, che possono subire gli habitat utilizzando il progetto Carta Natura FVG.

#### **QCMV (5) Conservazione di habitat agricoli e forestali di alto pregio naturale**

##### **Superficie soggetta a gestione sul totale delle zone Natura 2000 (%)**

##### **Superficie che contribuisce al mantenimento della biodiversità individuata attraverso il progetto “Carta della Natura”.**

L'indicatore primario utilizzato sarà la quota di superfici soggette a piani di gestione sul totale delle Aree Natura 2000. Il dato di partenza è molto basso, essendoci attualmente un solo SIC soggetto a misure di conservazione. Si tratta dei Magredi del Cellina aventi una superficie di 4.372 Ha, pari al 3,1% della superficie totale delle aree Natura 2000. Con LR 14/2007 sono state approvate le misure di conservazione generali per le ZPS che però hanno natura di misure di salvaguardia e non escludono la necessità di specifici piani di gestione. Il Programma intende modificare in forma consistente la situazione attuale, finanziando i Piani di gestione di otto Aree per un totale di circa 60 mila Ha pari al 45% dell'intera superficie delle aree SIC e ZPS. Inoltre, il Programma di sviluppo rurale intende finanziare anche lo studio e il censimento propedeutici alla redazione dei Piani di gestione per altri 30 mila Ha circa (20% della superficie riconosciuta).

Verrà inoltre utilizzato un secondo indicatore che rappresenta l'incidenza delle misure del PSR che contribuiscono al mantenimento della biodiversità sugli habitat a maggior pregio naturale nel corso dei 7 anni di attuazione del PSR. Per il calcolo di questo indicatore verrà utilizzata come base la cartografia prodotta dal Progetto “Carta della Natura” a scala 1:50.000 sviluppata per l'intero territorio regionale.

Il Progetto “Carta della Natura” ha identificato gli habitat presenti in regione utilizzando la classificazione di immagini satellitari LANDSAT TM5 con risoluzione di 30 m. Grazie al telerilevamento sono state classificate e cartografate le unità ambientali alla scala 1:50.000 sulla base del Codice di nomenclatura europea CORINE Biotopes. Partendo dalla carta degli habitat, sono state prodotte carte del valore ecologico (qualità ambientale), di sensibilità

ecologica, di pressione antropica e di fragilità ecologica (vulnerabilità territoriale), con lo scopo di costruire uno strumento per valutare la qualità ambientale e la fragilità territoriale.

Questo progetto, in via di realizzazione anche in altre regioni italiane, garantisce una classificazione e una valutazione degli habitat riconosciuta in sede nazionale e comunitaria fornendo la possibilità di eseguire confronti su territori analoghi.

La mappa degli habitat così ottenuta rappresenta una fotografia della situazione attuale in Friuli Venezia Giulia. Le carte derivate dalla mappa degli habitat forniscono già una prima classificazione degli habitat stessi in categorie che ne sintetizzano i contenuti e ne mettono in evidenza la maggiore o minore naturalità. Prendendo come base di partenza per il calcolo dell'indicatore in oggetto la mappa del valore ecologico, è possibile, attraverso l'utilizzo del GIS e conoscendo quanta superficie è stata richiesta per ogni misura del PSR che contribuisce alla conservazione degli habitat, calcolare il peso di questa superficie all'interno di ciascuna classe di valore ecologico. Da questo dato si potrà ottenere, esprimendo il risultato in termini percentuali o in numero di ettari, un indicatore che permetterà di monitorare nel tempo l'influenza delle misure del PSR sugli habitat agricoli e forestali ad alto pregio naturale presenti sul territorio.

Il monitoraggio di questa variabile verrà realizzato dalla Regione che gestisce, tramite il SiAGRI (Sistema informativo dell'agricoltura), tutti i dati relativi alle domande presentate per il PSR. Essi sono ovviamente raccolti in banche dati ma, grazie alla georeferenziazione del catasto agricolo, è possibile anche analizzare la distribuzione spaziale delle domande a superficie ed eventualmente sovrapporre a questo layer informativo altre informazioni riguardanti il territorio. Se necessario sarà richiesta la collaborazione di istituti di ricerca o di altri enti pubblici.

#### **QCMV (6) Miglioramento della qualità dell'acqua**

##### **Variatione percentuale nel bilancio lordo dei nutrienti (kg/Ha) delle superfici sovvenzionate**

##### **Variatione percentuale nel bilancio lordo dei nutrienti (kg/Ha) a livello regionale**

##### **Concentrazione di nitrati nelle acque sotterranee**

##### **Concentrazione di nitrati nelle acque superficiali fluviali non influenzate dalle acque di transizione**

##### **Concentrazione di nitrati nelle acque lagunari prossime alle foci fluviali e alle idrovore**

##### **Concentrazione di nitrati nelle acque superficiali marino costiere**

##### **Concentrazione di prodotti fitosanitari nelle acque sotterranee**

##### **Concentrazione di prodotti fitosanitari nelle acque superficiali (foci fluviali)**

##### **Concentrazione di prodotti fitosanitari nei sedimenti fluviali, lagunari e marini**

L'indicatore primario che verrà utilizzato è quello del bilancio dei nutrienti espresso in kg di fertilizzanti/ha di SAU. Si stima che attualmente la pressione media esercitata a livello regionale per ogni ha di SAU sia pari a 423 kg di fertilizzanti.

Si prevede che gli interventi del PSR 2007-2013 maggiormente mirati a ridurre l'uso dei fertilizzanti azotati (Misura 214, Sottomisura 1, azione 2 "Conduzione sostenibile dei seminativi e dei fruttiferi) interesseranno 13.800 Ha, pari a quasi l'8% della SAU a seminativi. Questo comporterebbe un risparmio di 1.800 t di fertilizzanti, pari a 131 kg/ha, valore che rappresenta il 31% delle quantità attualmente utilizzate sulle superfici sovvenzionate.

Considerando che a livello di intero territorio regionale questa azione si somma ad altri interventi del PSR (agricoltura biologica, introduzione di colture da biomassa, imboschimento di terreni agricoli), si stima che mediamente si avrà una riduzione di 15 kg/ha di fertilizzanti. Passare dagli attuali 423 kg/ha a 408 kg/ha può apparire una variazione limitata, ma bisogna considerare che questo cambiamento si andrà a localizzare in gran parte nell'area dove più intenso è il problema rappresentato dall'eccessivo utilizzo di questi fattori produttivi, ed interessa in particolare quelli azotati. E' infatti l'azoto l'elemento che determina la maggior pressione ambientale e sono le dosi incrementali quelle che per una quota maggiore non vengono assorbite dalle colture e permangono nel suolo o vengono dilavate.

In fase di valutazione in itinere ed ex post, il miglioramento della qualità delle acque verrà rilevato anche attraverso un'ulteriore serie di indicatori che segnalano la situazione di diversi sistemi idrici e che vengono regolarmente raccolti dall'ARPA nell'ambito delle operazioni di monitoraggio della qualità delle acque. Il sistema di valutazione del PSR si raccorderà a questa ampia base informativa, individuando i dati maggiormente appropriati per segnalare gli impatti del PSR e le tendenze generali.

**QCMV (7) Contributo all'attenuazione dei cambiamenti climatici****Aumento della produzione di energia rinnovabile (Ktep/anno)**

Il contributo all'attenuazione dei cambiamenti climatici viene calcolato attraverso l'aumento lordo della produzione di energia generata dal programma. Il PSR favorisce la produzione rinnovabile di energia:

- contribuendo alla produzione di biomasse di origine agricola e forestale;
- sostenendo la diffusione di impianti di trasformazione delle biomasse in energia;
- favorendo la diffusione di impianti di energia rinnovabile.

Il contributo in termini di produzione di materia prima è pari in campo agricolo a 0,50 Ktep/anno, e nel settore forestale a 1,2. Nel campo delle utilizzazioni tramite caldaie e degli altri impianti di generazione di energia da fonti rinnovabili, l'aumento della produzione dovrebbe essere pari a 9,76 Ktep/anno, prevalentemente grazie ad impianti di trasformazione di sottoprodotti delle lavorazioni forestali. Il contributo lordo dovrebbe attestarsi attorno ai 11,16 Ktep/anno. Tale indicatore è determinabile con maggior precisione del contributo netto e ne è una buona proxy, in particolare nel settore forestale.

La determinazione dell'impatto del programma rispetto a questo indicatore si baserà sull'elaborazione dei dati raccolti per il monitoraggio (indicatori di prodotto e di risultato). Queste informazioni saranno arricchite dalla stima del contributo complessivo del programma all'attenuazione dei cambiamenti climatici, attraverso il sostegno ad interventi strutturali e alle misure agro e silvo-ambientali (riduzione emissioni delle attività agricole e zootecniche, aumento dei sink di carbonio nel suolo e nella biomassa). Queste stime potranno beneficiare di recenti ricerche sul tema, quali quelle realizzate nell'ambito del progetto CarbonPro del quale è capofila il Servizio gestione forestale e antincendio boschivo della Direzione Centrale Risorse Agricole, Naturali, Forestali e Montagna.

*RAPPORTO AMBIENTALE*

*PROGRAMMA DI SVILUPPO RURALE FVG 2007-2013*

## **ALLEGATO 8**

RAPPORTO AMBIENTALE

---



RAPPORTO AMBIENTALE

PROGRAMMA DI SVILUPPO RURALE FVG 2007-2013

**ALLEGATO 8 – RAPPORTO AMBIENTALE****Cartesio**Centro Interdipartimentale per la Ricerca, lo Sviluppo e la Formazione  
in Cartografia, Telerilevamento e Sistemi Informativi Territoriali

Università degli Studi di Udine — Via Palladio 8, 33100 Udine — tel.0432/556381 — fax 0432/556379

**PROGRAMMA DI SVILUPPO RURALE 2007-2013****DELLA REGIONE FRIULI VENEZIA GIULIA****RAPPORTO AMBIENTALE****(ai sensi della Direttiva 2001/42/CE  
sulla Valutazione Ambientale Strategica)**

**1. CARATTERISTICHE DELLA VALUTAZIONE AMBIENTALE STRATEGICA DEL PROGRAMMA DI SVILUPPO RURALE****1.1. INTRODUZIONE**

La Valutazione ambientale strategica (VAS) del Programma di sviluppo rurale 2007-2013 della Regione Friuli Venezia Giulia (PSR) ha l'obiettivo di garantire la stesura di un documento programmatico che consideri i principali temi ambientali e concorra al raggiungimento degli obiettivi ambientali prioritari a livello regionale, nazionale e comunitario.

La Direttiva 2001/42/CE, concernente la valutazione degli effetti di determinati piani e programmi sull'ambiente, che è la norma di riferimento a livello comunitario per la Valutazione ambientale strategica, indica che questa procedura:

- viene applicata sin dalle fasi iniziali di elaborazione di piani e programmi (art. 4);
- comprende le consultazioni con le autorità competenti in materia ambientale e il pubblico (art. 6);
- attraverso il Rapporto ambientale, individua, descrive e valuta gli effetti significativi che l'attuazione di piani e programmi può avere sull'ambiente, nonché le ragionevoli alternative (art. 5).

Nell'ambito della VAS, il Rapporto ambientale è pertanto uno strumento funzionale a favorire un efficace svolgimento della procedura di valutazione e, in particolare, a rendere disponibili le informazioni utili, affinché tutti i portatori di interesse coinvolti abbiano modo di comprendere i problemi esistenti, le proposte programmatiche e i loro probabili effetti ambientali, le alternative possibili e possano apportare il loro contributo.

Conclusa la fase di elaborazione del documento di programma, il Rapporto ambientale diviene lo strumento per render conto dell'intero processo e presentarne le conclusioni.

Nella successiva fase di attuazione del PSR, il Rapporto potrà costituire un utile riferimento per verificare l'evoluzione del contesto e della programmazione rispetto alle previsioni e per attuare le variazioni che si rendano eventualmente necessarie. Questa operazione è facilitata dalla raccolta, dall'elaborazione e dall'analisi degli indicatori presenti nel sistema di monitoraggio predisposto ex ante.

Il Rapporto ambientale non colleziona nuovi dati; altri strumenti hanno il compito di costruire una base informativa strutturata e costantemente aggiornata delle principali variabili ambientali. Non è nemmeno un Rapporto sullo Stato dell'ambiente, ossia una rassegna di tutti i temi ambientali di un'area o di una unità amministrativa. Nell'ambito della procedura di VAS, la presente relazione concentra l'attenzione sul contesto operativo del programma e sulle sue relazioni rilevanti con i sistemi esterni. Pertanto, il Rapporto ambientale raccoglie e organizza dati esistenti per renderli funzionali a prendere decisioni più ambientalmente consapevoli nel campo dello sviluppo rurale.

Questo Rapporto ambientale si inserisce nell'ambito della Valutazione ex-ante del PSR. Questa collocazione non è solo "fisica", ma risponde ad una logica di integrazione e di sinergia tra gli strumenti che hanno il compito di rafforzare la qualità del documento programmatico in termini di coerenza, efficacia e sostenibilità. In un'ottica di efficienza, il Rapporto si occupa solo dei temi più prettamente ambientali e territoriali, lasciando l'analisi dettagliata delle relazioni con il sistema socioeconomico regionale alla Valutazione ex-ante.

*Informazioni che devono essere prese in esame e descritte nel Rapporto ambientale, ai sensi dell'Allegato I della Direttiva 2001/42/CE sulla VAS*

- a illustrazione dei contenuti, degli obiettivi principali del piano o programma e del rapporto con altri pertinenti piani o programmi
- b aspetti pertinenti dello stato attuale dell'ambiente e sua evoluzione probabile senza l'attuazione del piano o del programma
- c caratteristiche ambientali delle aree che potrebbero essere significativamente interessate
- d qualsiasi problema ambientale esistente, pertinente al piano o programma, ivi compresi in particolare quelli relativi ad aree di particolare rilevanza ambientale, quali le zone designate ai sensi delle direttive 79/409/CEE e 92/43/CEE

## REGIONE AUTONOMA FRIULI VENEZIA GIULIA

- e obiettivi di protezione ambientale stabiliti a livello internazionale, comunitario o degli Stati membri, pertinenti al piano o al programma, e il modo in cui, durante la sua preparazione, si è tenuto conto di detti obiettivi e di ogni considerazione ambientale
- f possibili effetti significativi sull'ambiente, compresi aspetti quali la biodiversità, la popolazione, la salute umana, la flora e la fauna, il suolo, l'acqua, l'aria, i fattori climatici, i beni materiali, il patrimonio culturale, anche architettonico e archeologico, il paesaggio e l'interrelazione tra i suddetti fattori
- g misure previste per impedire, ridurre e compensare nel modo più completo possibile gli eventuali effetti negativi significativi sull'ambiente dell'attuazione del piano o del programma
- h sintesi delle ragioni della scelta delle alternative individuate e una descrizione di come è stata effettuata la valutazione, nonché le eventuali difficoltà incontrate (ad esempio carenze tecniche o mancanza di know-how) nella raccolta delle informazioni richieste
- i descrizione delle misure previste in merito al monitoraggio
- j sintesi non tecnica delle informazioni di cui alle lettere precedenti

Per questi motivi, si è optato per la redazione di una relazione snella, con uno spazio dedicato all'analisi del contesto ambientale e programmatico limitato, ma sufficiente a descrivere tutti gli elementi rilevanti, e una sezione più ampia ed approfondita orientata a rilevare e discutere le relazioni esistenti tra contesto, obiettivi ambientali e programma.

## 1.2. IL QUADRO DI RIFERIMENTO NORMATIVO

### 1.2.1. L'APPLICABILITÀ DELLA VAS

La Direttiva 2001/42/CE (Direttiva VAS) definisce l'applicazione della procedura di valutazione ambientale strategica ai piani e programmi predisposti dopo il 21 luglio 2004, che:

- possono avere effetti significativi sull'ambiente;
- sono elaborati per i settori agricolo, forestale, della pesca, energetico, industriale, dei trasporti, della gestione dei rifiuti e delle acque, delle telecomunicazioni, turistico, della pianificazione territoriale o della destinazione dei suoli;
- definiscono il quadro di riferimento per l'applicazione dei progetti elencati negli allegati I e II della Direttiva 85/337/CEE (Direttiva VIA), o per i quali, in considerazione dei possibili effetti sui siti, si ritiene necessaria una valutazione ai sensi degli art. 6 e 7 della Direttiva 92/43/CEE (Direttiva Habitat).

Da queste indicazioni ne deriva che la VAS si applica anche ai Programmi di sviluppo rurale per il periodo 2007-2013, predisposti ai sensi del Reg. CE 1698/2005 e cofinanziati dal FEASR.

Il PSR 2007-2013 elaborato dalla Regione Friuli Venezia Giulia deve essere, pertanto, sottoposto alla procedura di Valutazione ambientale strategica.

### 1.2.2. ORIENTAMENTI E LINEE GUIDA A LIVELLO COMUNITARIO E NAZIONALE

Lo schema che segue illustra i principali documenti di riferimento per la Valutazione ambientale strategica dei Piani di sviluppo rurale 2007-13.

Documento	Note
Direttiva 2001/42/CE	Concernente la valutazione degli effetti di determinati piani e programmi sull'ambiente
Reg. (CE) 1698/2005	Sul sostegno allo sviluppo rurale da parte del Fondo europeo agricolo per lo sviluppo rurale (FEASR)
Reg. (CE) 1974/2006	Contenente indicazioni anche sulla valutazione ex ante (artt. 16 e 85). Non vi è un esplicito richiamo alla VAS
Reg. (CE) 1974/2006	Recante disposizioni di applicazione del regolamento (CE) n. 1698/2005
Linee Guida per la Valutazione ex ante (documento D) della	All. II, par. 3.3: mette in relazione la VAS con la valutazione ex ante
	Documento facente parte del Manuale sulla Quadro Comune di Monitoraggio e di

Direzione Generale Agricoltura e Valutazione.  
Sviluppo Rurale

Al Paragrafo 6.2, "The assessment of programme targets" fa riferimento all'applicazione della procedura di VAS e rimanda all'allegato II

Allegato II: Valutazione ex ante e VAS

L'allegato II del Regolamento 1974/2006, attuativo del Reg. CE 1698/2005, indica tra i contenuti di un programma di sviluppo rurale la valutazione ex ante, da presentarsi quale allegato al PSR, e precisa che essa deve rispondere anche ai requisiti di valutazione ambientale previsti dalla Direttiva VAS.

Le Linee Guida per la Valutazione ex ante (Guidance note D) del Quadro Comune per il Monitoraggio e la Valutazione (QCMV), predisposte dalla Commissione, forniscono un quadro sintetico degli strumenti per l'attuazione della valutazione. In particolare:

- il paragrafo 4 specifica che la VAS deve essere integrata nella valutazione ex ante;
- il paragrafo 6.2 indica che tra i compiti della valutazione ex ante vi è anche quello di analizzare gli effetti del programma sull'ambiente, applicando la procedura prevista dalla Direttiva VAS, rinviando all'allegato II per un maggiore dettaglio sulla procedura;
- l'allegato II indica che la VAS del PSR deve:

*valutare la completezza dell'**analisi di contesto**, con riferimento specifico agli aspetti ambientali e di gestione della terra, l'identificazione dei bisogni e la definizione delle strategie*

*analizzare i principali **effetti ambientali** derivanti dall'attuazione del programma, con particolare, ma non esclusivo, riferimento alle tre aree prioritarie indicate dagli Orientamenti strategici comunitari: **biodiversità e salvaguardia dei sistemi ad alto valore naturalistico, acque e cambiamenti climatici***

*analizzare la conformità del PSR agli **standard ambientali** obbligatori*

*esaminare il sistema di **monitoraggio** ambientale*

Inoltre, le linee guida redatte dall'Unità di Coordinamento della Rete Nazionale delle Autorità Ambientali e delle Autorità della Programmazione dei Fondi strutturali sull'applicazione della Direttiva VAS al ciclo di programmazione 2007-2013 precisano tra l'altro che:

- la Direttiva prevede che la valutazione ambientale sia effettuata in ragione dello stato delle informazioni disponibili, tenuto conto del livello delle conoscenze e dei metodi di valutazione attuali, dei contenuti e del livello di dettaglio del piano o del programma (art. 5, par. 2 e 4);
- è necessaria la consultazione delle Autorità con specifiche competenze ambientali al momento della decisione circa la portata delle informazioni da includere nel Rapporto ambientale e sul loro livello di dettaglio (*scoping*);
- la Direttiva, al fine di razionalizzare la gestione delle informazioni ambientali, dispone che le informazioni (sia analisi, sia dati) già utilizzate in altri livelli di programmazione e/o valutazione possano essere considerate nella elaborazione del Rapporto ambientale.

### **1.3. IL PROCESSO DI VALUTAZIONE AMBIENTALE STRATEGICA DEL PROGRAMMA DI SVILUPPO RURALE 2007-2013**

#### **1.3.1. RESPONSABILITÀ, ORGANISMI DI CONSULTAZIONE E SOGGETTI PARTECIPANTI**

Con la Delibera della Giunta Regionale n. 1278 del 9 giugno 2006, che istituisce l'Autorità ambientale del Friuli Venezia Giulia per la programmazione comunitaria 2007-13, si compone il quadro dei soggetti che hanno la responsabilità del processo di VAS e della redazione del Rapporto ambientale:

## REGIONE AUTONOMA FRIULI VENEZIA GIULIA

Soggetto		Principali compiti
Autorità Ambientale (AA)	Direttore centrale dell'ambiente e lavori pubblici, coadiuvato da un gruppo di lavoro interdirezionale costituito dallo stesso Direttore centrale all'ambiente e ai lavori pubblici (con funzioni di coordinatore), dal Direttore centrale alle risorse agricole, naturali, forestali e montagna e dal Direttore centrale alla pianificazione territoriale, energia, mobilità e infrastrutture di trasporto, o loro delegati.  L'AA è coadiuvata da una Segreteria tecnica formata dai funzionari delle tre Direzioni	Coordinare l'intero processo di VAS  Gestire le attività di consultazione  Coordinare e raccogliere i pareri delle Autorità competenti e dei servizi  Indicare eventuali prescrizioni
Autorità di Gestione (AdG)	Direzione centrale risorse agricole, naturali, forestali e montagna	Produrre la proposta di Programma di Sviluppo Rurale 2007-2013 e la proposta di rapporto ambientale  Avviare le attività di consultazione
Valutatore	Centro Interdipartimentale Cartesio - Università di Udine	Redigere il Rapporto ambientale

Accanto a questi enti sono presenti altri soggetti rilevanti interessati dalle diverse forme di partecipazione e di consultazione:

▪ **Autorità con competenze ambientali**

Autorità che devono essere consultate e che, per le loro specifiche competenze ambientali, possono essere interessate agli effetti sull'ambiente dovuti all'attuazione del Programma di sviluppo rurale 2007-2013 del Friuli Venezia Giulia (ai sensi dell'articolo 6, paragrafo 3 della Direttiva 2001/42/CE), individuate dalla DGR 2337 dd. 6.10.2006 e poste nell'Allegato 2 della stessa Delibera. Le Autorità consultate sono state le seguenti:

- ARPA-FVG
- AUTORITA' DI BACINO DEI FIUMI ISONZO, TAGLIAMENTO, LIVENZA, PIAVE BRENTABACCHIGLIONE
- AUTORITA' DI BACINO REGIONALE
- AZIENDA PER I SERVIZI SANITARI "TRIESTINA"
- AZIENDA PER I SERVIZI SANITARI "ISONTINA"
- AZIENDA PER I SERVIZI SANITARI "ALTO FRIULI"
- AZIENDA PER I SERVIZI SANITARI "MEDIO FRIULI"
- AZIENDA PER I SERVIZI SANITARI "BASSA FRIULANA"
- AZIENDA PER I SERVIZI SANITARI "FRIULI OCCIDENTALE"
- COMUNITA' MONTANA DELLA CARNIA
- COMUNITA' MONTANA GEMONESE, CANAL DEL FERRO E VAL CANALE
- COMUNITA' MONTANA DEL FRIULI OCCIDENTALE
- COMUNITA' MONTANA DEL TORRE, NATISONE E COLLIO
- COMUNITA' COLLINARE DEL FRIULI
- ENTI PARCO "PREALPI GIULIE"
- ENTE PARCO "DOLOMITI FRIULANE"
- ENTE TUTELA PESCA
- PROVINCIA DI GORIZIA
- PROVINCIA DI PORDENONE
- PROVINCIA DI TRIESTE
- PROVINCIA DI UDINE
- SOPRINTENDENZA REGIONALE PER I BENI E LE ATTIVITA' CULTURALI DEL FRIULI VENEZIA GIULIA
- SOPRINTENDENZA PER I BENI ARCHITETTONICI ED IL PAESAGGIO E PER IL
- PATRIMONIO STORICO, ARTISTICO E DEMOETNOANTROPOLOGICO DEL FRIULI VENEZIA GIULIA
- SOPRINTENDENZA PER I BENI ARCHEOLOGICI DEL FRIULI VENEZIA GIULIA.

▪ **Tavolo di partenariato regionale del Programma di sviluppo rurale 2007-2013 del Friuli Venezia Giulia**

Con deliberazione n. 2014 del 3 agosto 2005, la Giunta regionale ha istituito, presso la Direzione centrale risorse agricole naturali, forestali e montagna, il "Tavolo di partenariato regionale del Programma di sviluppo rurale 2007-2013 del Friuli Venezia Giulia", con il compito di assicurare il contributo del partenariato alla preparazione, attuazione, sorveglianza e valutazione del Programma stesso.

Al Tavolo di partenariato regionale partecipano i rappresentanti di diversi enti ed organizzazioni portatori di interessi e punti di vista differenti, tra i quali un rappresentante delle associazioni ambientaliste regionali maggiormente rappresentative, designato congiuntamente, e un rappresentante dei consumatori, designato dalla Consulta regionale dei consumatori e degli utenti, costituita con D.P.R. 356/2004 e successive modifiche e integrazioni.

▪ **Tavolo di consultazione del pubblico**

Con il DGR 2337 del 6 ottobre 2006 è stato istituito il Tavolo di consultazione del pubblico interessato al processo di Valutazione Ambientale Strategica al Programma di sviluppo rurale 2007-2013 del Friuli Venezia Giulia, composto da:

- i membri del "Tavolo di partenariato regionale del Programma di sviluppo rurale 2007-2013 del Friuli Venezia Giulia" istituito con DGR 2014/2005;

- i rappresentanti delle associazioni di protezione ambientale individuate ai sensi dell'art. 13 della legge 349/1986 ed operanti in regione, di cui all'Allegato 3 della Delibera. Sono state invitate a partecipare le rappresentanze regionali di:

- AMICI DELLA TERRA
- CLUB ALPINO ITALIANO (C.A.I.)
- FEDERNATURA C/O PRO NATURA CARSICA
- FONDO PER L'AMBIENTE ITALIANO (F.A.I.)
- GREENPEACE
- ITALIA NOSTRA
- LEGAMBIENTE
- LEGA ITALIANA PROTEZIONE UCCELLI (L.I.P.U.)
- MARE VIVO
- WWF FONDO MONDIALE PER LA NATURA.

▪ **Comitato di Sorveglianza**

Da segnalare, infine, il Comitato di Sorveglianza, presieduto dall'Assessore regionale alle risorse agricole, naturali, forestali e montagna, al quale partecipano tra gli altri un rappresentante dell'Autorità ambientale, oltre a rappresentanti della società civile, delle organizzazioni non governative, incluse quelle ambientali.

**1.3.2. LE FASI DEL PROCESSO**

In conformità con quanto disposto dalla Direttiva 2001/42/CE, l'allegato 1 alla DGR 2337 del 6 ottobre 2006 ha definito nel dettaglio le tappe della procedura di VAS per il PSR, come indicato nel seguente riquadro.

*Procedura di VAS per il Programma di sviluppo rurale 2007-2013 del Friuli Venezia Giulia*

1. L'Autorità di gestione (Direzione centrale risorse agricole, naturali, forestali e montagna), in collaborazione con l'Autorità ambientale, predispone, sulla base degli obiettivi definiti dalla Giunta regionale, una proposta di programma e una proposta di rapporto ambientale avente i contenuti dell'art. 5 e dell'allegato I della direttiva 2001/42/CE, con un livello di approfondimento congruente con il livello di elaborazione del programma.

2. L'Autorità di gestione richiede un parere ai servizi competenti in materia di valutazione di incidenza relativamente alle informazioni da includere nel rapporto ambientale ed al loro livello di dettaglio in ordine alle previsioni dell'articolo 5 del D.P.R. 357/1997.

3. L'Autorità ambientale collabora con l'Autorità di gestione in ordine all'individuazione dei contenuti e del livello di dettaglio del rapporto ambientale relativamente ai seguenti temi:

- obiettivi di sostenibilità da integrare negli obiettivi generali del piano o programma;
- strategie di attuazione e tempistica;
- dati ed informazioni qualitative e quantitative da utilizzare nella valutazione ambientale;
- contenuti necessari alla verifica degli obblighi previsti dall'art. 5 del DPR 357/97 in tema di valutazione d'incidenza;

## REGIONE AUTONOMA FRIULI VENEZIA GIULIA

- alternative considerabili;
  - sistema degli indicatori da utilizzare per la valutazione ed il monitoraggio;
  - attività di monitoraggio da sviluppare al fine di verificare gli effetti ambientali e territoriali dell'attuazione del piano o programma o eventuali effetti negativi imprevisti, ed attivare opportune misure correttive.
4. L'Autorità di gestione avvia le consultazioni dandone comunicazione su un quotidiano a diffusione nazionale e su uno a diffusione locale e pubblica sul sito web della Regione la documentazione di cui al punto 1.
  5. Le comunicazioni sui quotidiani di cui al punto precedente devono riportare i dati identificativi del programma e del proponente, la data di pubblicazione sul sito web della Regione, le sedi di consultazione della documentazione di cui al punto 1.
  6. La documentazione di cui al punto 1 è a disposizione del pubblico in forma cartacea presso l'Autorità di gestione e l'Autorità ambientale per un tempo minimo di 30 giorni dalla data di comunicazione sui quotidiani di cui al punto 4.
  7. Successivamente alla scadenza dei termini di cui al punto 6, il tavolo di consultazione interessato al processo di VAS esprime eventuali osservazioni alle proposte di programma e di rapporto ambientale.
  8. Espletata la fase di consultazione, l'Autorità ambientale acquisisce, ove necessario, i pareri vincolanti dei competenti Servizi ai sensi del decreto del Presidente della Repubblica 8 settembre 1997, n. 357 e successive modificazioni e, sulla base dei pareri pervenuti, si esprime sulle proposte di programma e di rapporto ambientale indicando eventuali prescrizioni da recepire prima dell'approvazione.
  9. L'Autorità di gestione, recepite le eventuali prescrizioni dell'Autorità ambientale, invia alla Giunta regionale le proposte definitive di programma e di rapporto ambientale per la loro approvazione.
  10. Successivamente all'approvazione del programma e del rapporto ambientale, l'Autorità di gestione redige la dichiarazione di sintesi di cui all'art. 9 della Direttiva 2001/42/CE e provvede alla sua pubblicazione sul sito internet della Regione.
  11. Il rapporto ambientale e la relazione di sintesi nella loro versione definitiva sono a disposizione del pubblico in forma cartacea presso l'Autorità di gestione e l'Autorità ambientale.
  12. Nelle diverse fasi del processo di preparazione e decisione del programma, l'Autorità ambientale curerà la raccolta ed il coordinamento dei pareri delle Autorità competenti in materia ambientale, in ossequio ai contenuti di cui all'articolo 6, paragrafo 3 della Direttiva 2001/42/CE.

Alcune attività propedeutiche all'avvio della procedura si sono svolte prima dell'approvazione della delibera del 6 ottobre 2006.

Il 9 giugno 2006 si registra il primo atto ufficiale con la Delibera della Giunta Regionale 1278 (in seguito modificata dalla 1399 del 23 giugno 2006) che istituisce l'Autorità ambientale del Friuli Venezia Giulia per la Programmazione comunitaria 2007-2013. La Segreteria tecnica dell'AA inizia alla fine dell'estate la sua attività di supporto al processo per favorire procedure corrette e celeri.

Prima dell'ottobre 2006, alcune azioni propedeutiche sono state svolte anche sul lato dell'analisi, in quanto il processo di Valutazione ex ante, avviato alla fine del 2005, ha considerato nell'ambito delle proprie attività i temi ambientali rilevanti. Questa azione si è realizzata, in particolare, attraverso l'inserimento dei temi dell'impatto ambientale, della sostenibilità e l'individuazione di alternative, in una serie di documenti e di schede valutative riferite alle bozze del PSR, che l'AdG ha reso successivamente disponibili. L'operazione è stata facilitata dal fatto che i due processi (Valutazione ex ante e VAS) hanno l'obiettivo convergente di contribuire alla predisposizione di un Programma di buona qualità (e, nel caso specifico, la VAS integra il documento di valutazione ex ante), e che l'incarico di redigere i documenti relativi ad entrambe le procedure è stato affidato allo stesso soggetto.

Tra le azioni preliminari possono essere considerate anche le consultazioni nell'ambito dei Tavoli di partenariato, alle quali ha partecipato il delegato delle associazioni ambientaliste maggiormente rappresentative. Durante questi incontri, unitamente agli altri aspetti rilevanti, il Tavolo di partenariato ha affrontato i problemi legati al mantenimento della biodiversità, alla gestione delle superfici agricole e forestali per favorire la salvaguardia delle risorse naturali, sia nelle aree di pregio (parchi, aree Natura 2000), sia in quelle ad agricoltura intensiva. Particolare attenzione è stata rivolta alla zona carsica, di alto valore naturalistico e con evidenti svantaggi dal punto di vista agricolo, e alle aree comprese nella rete Natura 2000. Altro tema più volte trattato è stato quello delle strategie per favorire lo sviluppo del settore delle energie rinnovabili. Sono stati inoltre affrontati i temi sulla qualità e rintracciabilità dei prodotti, che hanno importanza diretta sulla salute e sul benessere dei consumatori.

Oltre agli interventi durante i diversi incontri, il 28 marzo 2006 il rappresentante delle associazioni ambientaliste regionali ha presentato un documento intitolato "Per uno Sviluppo Rurale Sostenibile in Friuli Venezia Giulia", dove sono individuati tutti i temi ambientali rilevanti e per ciascuno sono descritti gli aspetti da considerare con maggior attenzione e/o suggeriti interventi integrativi. Per i suoi contenuti di analisi e di proposta, il documento è stato considerato nella fase di scoping e nella redazione del presente rapporto.

## RAPPORTO AMBIENTALE

## PROGRAMMA DI SVILUPPO RURALE FVG 2007-2013

Il calendario del processo di VAS del Programma di Sviluppo rurale 2007-2013 della Regione Friuli Venezia Giulia è stato il seguente:

Delibera Giunta Regionale 1278/2006 (e sua modifica con DGR 1399/2006) che istituisce l'Autorità ambientale del Friuli Venezia Giulia per la Programmazione comunitaria 2007-2013	9 giugno 2006
Primo incontro tra Segreteria tecnica dell'Autorità Ambientali (AA), Autorità di Gestione (AdG) e Valutatore, per organizzare in via orientativa il processo di VAS in attesa delle decisioni della Giunta regionale	26 settembre 2006
Delibera Giunta Regionale 2337/2006 che definisce la procedura per sottoporre a Valutazione Ambientale Strategica il Programma di sviluppo rurale 2007-2013 della Regione Friuli Venezia Giulia; individua le Autorità che devono essere consultate per le loro specifiche competenze ambientali; istituisce il Tavolo di consultazione del pubblico interessato al processo ed indica le Associazioni di protezione ambientale partecipanti	6 ottobre 2006
Invio alle Autorità con competenze ambientali dei documenti per la partecipazione allo <i>scoping</i>	15 novembre 2006
Incontro tra Segreteria tecnica dell'AA, AdG e Valutatore, per avviare l'analisi di contesto del PSR e per individuare le fonti informative	16 novembre 2006
Raccolta dei pareri espressi dalle Autorità con competenza ambientale e da Segreteria tecnica dell'AA, AdG e Valutatore Analisi dei contributi delle Autorità con competenza ambientale, delle informazioni e degli indicatori ambientali disponibili	30 novembre 2006
Presentazione da parte dell'AA del processo di VAS al Tavolo di partenariato	4 dicembre 2006
Approvazione della proposta di PSR da parte della Giunta regionale	29 dicembre 2006
Comunicato stampa su un quotidiano a diffusione nazionale e su uno a diffusione regionale per l'informazione della pubblicazione della proposta di PSR e di Rapporto Ambientale e delle modalità di consultazione dei documenti. Apertura delle consultazioni	10 gennaio 2007
Periodo aperto alle osservazioni del pubblico (30 giorni)	10 gennaio - 9 febbraio 2007
Tavolo di consultazione con le Autorità aventi competenza ambientale	12 febbraio 2007
Il Tavolo di consultazione del pubblico (composto dai membri del Tavolo di partenariato e dai rappresentanti delle principali Associazioni di tutela ambientale) apporta le proprie osservazioni	13 febbraio 2007
Parere dell'Autorità ambientale ed indicazione di eventuali prescrizioni	27 febbraio 2007
Redazione della versione finale del Rapporto Ambientale e sua integrazione nel documento di Valutazione ex-ante e nel Programma di Sviluppo Rurale 2007-2013	27 febbraio 2007
Invio alla Giunta regionale delle proposte definitive per la loro approvazione	inizio marzo
Redazione della dichiarazione di sintesi e sua pubblicazione sul sito internet della Regione	metà marzo
Il Rapporto ambientale e la sua sintesi sono a disposizione del pubblico in forma cartacea	fine marzo

Il percorso può essere letto attraverso l'integrazione di tre punti di vista: quello amministrativo-istituzionale, quello tecnico-analitico e quello partecipativo.

Nella prima parte ha predominato l'impegno a definire il quadro istituzionale nel quale si sarebbe svolto il processo. Da ottobre 2006, sotto la regia dell'Autorità Ambientale, hanno formalmente preso il via i percorsi intrecciati di valutazione tecnica e di consultazione, che hanno come conclusione un atto formale, l'approvazione finale da parte della Giunta regionale, e la pubblicazione degli atti definitivi.

### 1.3.3. IL PROCESSO DI SCOPING

Nell'ambito del processo di VAS, accertata l'assoggettabilità del Programma alla procedura, una delle prime decisioni riguarda la definizione delle informazioni da includere nel Rapporto ambientale e il loro livello di dettaglio (*scoping*). Questa operazione si è svolta nelle seguenti fasi:

- redazione di una sintesi del programma da parte dell'AdG e di una scheda contenente la proposta dei temi da analizzare, curata dal valutatore;
- invio dei documenti da parte dell'Autorità Ambientale alle "Autorità aventi competenze ambientali" con la richiesta di pareri, contributi ed integrazioni;
- definizione del quadro valutativo con l'integrazione dei contributi pervenuti.



## REGIONE AUTONOMA FRIULI VENEZIA GIULIA

A questo fine è stata predisposta la tabella seguente, che riporta nella prima colonna i temi ambientali, così come indicati dall'allegato 1 della Direttiva 2001/42/CE. La lista è stata integrata con l'efficienza energetica e con quella ecologica per evidenziare due ambiti di particolare rilievo per il PSR, non esplicitamente richiamati dalla Direttiva. Nella seconda colonna sono segnalati gli aspetti che, nell'ambito di ciascun tema ambientale, meritano di essere analizzati date le caratteristiche del Programma, che ha come obiettivi lo sviluppo delle attività agricole, forestali ed agroalimentari e lo sviluppo rurale.

Nella comunicazione alle Autorità aventi competenze ambientali è stato indicato che gli aspetti segnalati sarebbero divenuti il riferimento per l'analisi dello status quo, per la valutazione degli effetti ambientali determinati dall'attuazione del PSR, per il confronto con le possibili alternative e per l'individuazione delle eventuali variazioni alla programmazione utili a migliorarne gli impatti, utilizzando a questo fine appropriati indicatori e, ove non disponibili, attraverso valutazioni in forma descrittiva.

I contributi pervenuti sono stati raccolti nell'ultima colonna dello schema sottostante, evidenziati con numeri di riferimento diversi, quando apportano integrazioni, e con lo stesso numero e in carattere corsivo, quando si tratta di modifiche di aspetti già considerati.

SCHEMA PROPOSTO		ESITO CONSULTAZIONI
Temi ambientali	Aspetti da analizzare	Modifiche ed integrazioni (*)
a) biodiversità, flora e fauna	a1) condizioni, estensione e grado di tutela delle aree naturali riconosciute a2) grado di frammentazione degli habitat naturali e seminaturali nelle aree di pregio (classe 1 e 28) a3) grado di frammentazione degli habitat naturali e seminaturali nelle aree intermedie (classe 3) e ad agricoltura intensiva (classe 4) a4) biodiversità delle specie di interesse economico a5) benessere degli animali	a6) biodiversità della flora di pregio (Allegato II della Direttiva Habitat e Lista Rossa nazionale) a7) biodiversità "potenziale"
b) popolazione e salute umana	b1) distribuzione della popolazione / mantenimento della residenzialità in aree marginali b2) salubrità degli alimenti (riduzione rischi per la salute) b3) sicurezza sul lavoro	<i>b1) riduzione dello svantaggio nelle zone marginali</i> <i>b2) salubrità degli alimenti (residui fitiofarmaci, riduzione rischi per la salute)</i>
c) suolo	c1) destinazione d'uso del suolo c2) pratiche agricole e forestali (uso concimi e fitosanitari, gestione forestale) c3) qualità del suolo (rispetto ai fenomeni di degrado, quali inquinamento, erosione, compattazione, perdita di sostanza organica)	<i>c2) pratiche agricole e forestali (uso concimi, erbicidi, antiparassitari e fitiofarmaci; gestione forestale)</i> <i>c2) programmazione fasi di concimazione (regolamentazione con piani applicativi di zona)</i> c4) pericolosità idraulica, geologica e valanghiva ed impermeabilizzazione dei suoli ed evoluzione morfologica degli alvei c5) presenza siti inquinati ed altri fattori inquinanti e loro rapporto con l'uso agricolo dei suoli
d) acqua	d1) consumi idrici (e relativi prelievi) d2) presenza di nutrienti nelle acque (superficiali, profonde, lagunari) d3) condizioni delle aree golenali	<i>d1) prelievo acque sotterranee</i> <i>d2) presenza di nutrienti e sostanze attive ad azione diserbante o antiparassitaria e loro metaboliti nelle acque superficiali, profonde e lagunari</i> <i>d2) inquinamento falde freatiche (in particolare, in zone quali quelle carsiche e quelle golenali)</i>
e) aria e fattori climatici	e1) emissioni di CO <sub>2</sub> e2) emissioni di gas a effetto serra (NH <sub>3</sub> , CH <sub>4</sub> )	e3) effetti derivanti dall'uso di fertilizzanti e fitiofarmaci
f) beni materiali		f1) aree soggette a pressione antropica e al consumo di suolo f2) sistema delle connessioni tra aree rurali, anche in ottica transfrontaliera

8 Classi di pregio e vulnerabilità ambientale definite dall'APAT nella Carta della natura, anno 2003.

## RAPPORTO AMBIENTALE

## PROGRAMMA DI SVILUPPO RURALE FVG 2007-2013

SCHEMA PROPOSTO		ESITO CONSULTAZIONI
Temî ambientali	Aspetti da analizzare	Modifiche ed integrazioni (*)
g) patrimonio culturale, anche architettonico e archeologico	g1) nuclei rurali minori g2) elementi dell'architettura rurale g2) elementi della cultura materiale	g2) interventi di bioarchitettura (ricostruzione del paesaggio)
h) paesaggio	h1) coerenza paesaggistica h2) naturalità del paesaggio	h2) paesaggio "potenziale"
i) efficienza energetica	i1) consumi energetici i2) produzione di energie da fonti rinnovabili (biomasse agricole e forestali)	
j) efficienza ecologica	j1) consumo di risorse j2) produzione di rifiuti e loro gestione j3) peso ambientale della mobilità j4) sviluppo locale sostenibile	
k) interrelazioni tra i fattori precedenti	k1) patrimoni agroalimentari locali k2) servizi ambientali dell'agricoltura k3) rischi ambientali per l'agricoltura e per il territorio rurale	
l) altri temi		l1) relazioni transfrontaliere per la gestione del territorio (es. aree Natura 2000, utilizzo risorse idriche)

(\*) *Modifiche in corsivo*; integrazioni in carattere standard.

Questi contributi si sono aggiunti a quelli raccolti informalmente nelle fasi precedenti per dare origine al quadro di riferimento dei temi e degli aspetti ambientali rilevanti, che è stato utilizzato in seguito per definire gli ambiti di approfondimento e gli obiettivi operativi.

Non si è ritenuto di considerare nella matrice i temi f) beni materiali ed l) altri temi, perché il consumo di suolo a causa della pressione antropica è stato ricondotto nell'ambito del tema c), mentre le relazioni transfrontaliere, in un'ottica di connessione tra aree rurali e di cooperazione per la gestione del territorio (uso risorse idriche e tutela di aree di pregio naturalistico) costituiscono un tema assolutamente rilevante, ma sul quale il PSR può agire solo parzialmente con una misura dell'Asse III e una dell'Asse IV, mentre ben più rilevante può essere il contributo dei programmi cofinanziati di Cooperazione Territoriale Transfrontaliera Italia-Austria e Italia-Slovenia.

REGIONE AUTONOMA FRIULI VENEZIA GIULIA

## 2. L'ANALISI DEL CONTESTO AMBIENTALE E PROGRAMMATICO

### 2.1. OBIETTIVI STRATEGICI COMUNITARI, NAZIONALI E REGIONALI

#### 2.1.1. GLI ORIENTAMENTI COMUNITARI IN CAMPO AMBIENTALE

Il PSR dichiara una strategia d'intervento volta alla promozione di un'agricoltura e di una silvicoltura basate sull'uso sostenibile delle risorse naturali, che integrano nelle loro finalità i principi dello sviluppo sostenibile e gli obiettivi prioritari definiti nelle principali strategie comunitarie per l'ambiente. I principali riferimenti di ampio respiro a livello europeo sono la Strategia per lo sviluppo sostenibile e il *Sesto Programma Quadro d'azione comunitario per l'ambiente*. Quest'ultimo documento individua gli obiettivi generali e le azioni prioritarie della politica ambientale dell'Unione Europea per il periodo 2002-2010, focalizzando l'attenzione su quattro aree tematiche:

- *Cambiamenti climatici*, riaffermando l'impegno a conseguire l'obiettivo comunitario di riduzione delle emissioni dell'8% entro il 2008-12 ai sensi del protocollo di Kyoto e sottolineando la necessità di modifiche strutturali, in particolare nei settori dei trasporti e dell'energia, oltre che di un maggiore sforzo in direzione dell'efficienza e del risparmio energetico;
- *Natura e biodiversità*, auspicando una piena attuazione della rete Natura 2000 ed una maggiore tutela del paesaggio e delle zone rurali mediante politiche agricole e regionali;
- *Ambiente e salute*, sottolineando la necessità di un approccio olistico che permetta di prevenire e limitare i rischi per la salute legati all'inquinamento, in particolare attraverso la gestione dei rischi delle sostanze chimiche e di quelli causati dai pesticidi, oltre che attraverso la salvaguardia della qualità idrica grazie all'attuazione della direttiva 2000/60/CE;
- *Uso sostenibile delle risorse naturali e rifiuti*, ribadendo la necessità di incentivare ulteriormente il riciclaggio e la prevenzione della generazione dei rifiuti e di utilizzare in modo efficiente le risorse.

Queste indicazioni appaiono coerenti con le conclusioni del Consiglio europeo di Göteborg, che ha integrato la componente ambientale nella strategia di Lisbona e individuato le seguenti priorità ambientali:

- *Lotta ai cambiamenti climatici*, oltre gli impegni di Kyoto vi è l'obiettivo relativo al contributo dell'elettricità prodotta da fonti energetiche rinnovabili;
- *Garantire la sostenibilità dei trasporti*, attraverso la piena internalizzazione dei costi sociali ed ambientali;
- *Affrontare le minacce per la sanità pubblica*, con particolare attenzione alla qualità dei prodotti alimentari e all'utilizzo di sostanze chimiche;
- *Gestire le risorse naturali in maniera più responsabile*, modificando la relazione tra crescita economica, consumo di risorse naturali e produzione di rifiuti.

Una definizione più puntuale degli obiettivi prioritari per l'ambiente è contenuta nelle direttive e documenti strategici elaborati per diversi settori. I più rilevanti sono:

- la Strategia tematica per l'uso sostenibile dei pesticidi;
- la Strategia tematica per la protezione del suolo;
- la Direttiva Quadro delle Acque (2000/60/CE);
- il Piano d'azione per la biodiversità 2010;
- il Piano d'azione europeo per un'alimentazione ed un'agricoltura biologiche;
- la Lotta al cambiamento climatico;
- la Strategia forestale.

La tabella che segue mette in relazione le tematiche ambientali di interesse per il Programma di sviluppo rurale (prima colonna) con i principali obiettivi della Strategia per lo sviluppo sostenibile e del Sesto Programma Quadro d'azione comunitario per l'ambiente (seconda colonna), nonché con quelli dei Documenti strategici tematici con i temi ambientali considerati per il processo di VAS (terza colonna).

## RAPPORTO AMBIENTALE

## PROGRAMMA DI SVILUPPO RURALE FVG 2007-2013

Temi ambientali	Strategia per lo sviluppo sostenibile e Sesto Programma quadro d'azione comunitaria per l'ambiente (1)	Documenti strategici tematici (2-7)
a) biodiversità, flora e la fauna e conservazione dei sistemi agricoli e forestali con un elevato valore ambientale	Conservare specie e habitat, prevenendone la frammentazione; creare la rete Natura 2000 e attuare gli strumenti e le misure necessari sul piano tecnico e finanziario richiesti per la sua piena attuazione, nonché la protezione, al di fuori dalle zone Natura 2000, delle specie protette ai sensi delle direttive "habitat" e "uccelli"	Salvaguardare gli habitat e le specie più importanti dell'UE; Conservare e ripristinare la biodiversità e i servizi ecosistemici nel contesto rurale dell'UE (5)  Preservare la biodiversità forestale, mantenendo la risorsa forestale; Incentivare l'uso di specie forestali autoctone; Potenziamento di sistemi di gestione sostenibili delle foreste (7)
b) popolazione e salute umana	Miglioramento dell'attrattività dei territori rurali per le imprese e la popolazione  Mantenimento e/o creazione di opportunità occupazionali in aree rurali  Rendere la sicurezza e la qualità dei prodotti alimentari l'obiettivo di tutte le parti coinvolte nella catena alimentare  Incentivare l'utilizzo di coltivazioni con un impiego ridotto o nullo di pesticidi	Promuovere la gestione multifunzionale delle foreste (7)  Promozione del settore forestale per lo sviluppo, la creazione e il mantenimento di posti di lavoro nelle zone rurali (7)  Minimizzare i pericoli e i rischi per la salute e per l'ambiente derivanti dall'impiego dei pesticidi; incentivare l'utilizzo di coltivazioni con un impiego ridotto o nullo di pesticidi (2)
c) suolo	Promuovere uso sostenibile del suolo, con attenzione alla prevenzione di erosione, deterioramento, contaminazione, desertificazione	Aumentare la consapevolezza sull'importanza del suolo per la sopravvivenza umana e dell'ecosistema, e promuovere il trasferimento di conoscenza e l'esperienza sull'uso sostenibile del suolo (3)
d) acqua	Conservare, ripristinare in maniera appropriata ed utilizzare in modo sostenibile l'ambiente marino, le coste e le zone umide  Uso sostenibile ed elevata qualità delle acque  Incentivare l'utilizzo di coltivazioni con un impiego ridotto o nullo di pesticidi	Proteggere, migliorare e ripristinare i corpi idrici sotterranei, e assicurare un equilibrio tra l'estrazione e il ravvenamento acque sotterranee per conseguire un buono stato acque; Tutela qualitativa e quantitativa delle risorse idriche superficiali e profonde; Invertire le tendenze all'aumento della concentrazione di inquinanti derivante dall'impatto dell'attività umana per ridurre l'inquinamento acque sotterranee (4)  Minimizzare i pericoli e i rischi per la salute e per l'ambiente derivanti dall'impiego dei pesticidi; incentivare l'utilizzo di coltivazioni con un impiego ridotto o nullo di pesticidi (2)  Impedire il deterioramento dello stato di tutti i corpi idrici superficiali e l'immissione di inquinanti nelle acque sotterranee e impedire il deterioramento dello stato di tutti i corpi idrici sotterranei (4)
e) cambiamenti climatici e qualità dell'aria	Ridurre le emissioni dei gas effetto serra nel settore energetico  Limitare il cambiamento climatico e potenziare l'uso di energia pulita	Gestione del suolo per favorire capacità assorbimento CO <sub>2</sub> (6)  Gestione forestale per favorire la capacità assorbimento CO <sub>2</sub> (5)  Promozione del ruolo delle foreste come sistemi di cattura del carbonio e prodotti lignei come riserve di carbonio (7)
f) beni materiali		
g) patrimonio culturale, anche architettonico e archeologico		Incentivazione del valore ambientale del legno e degli altri prodotti della selvicoltura (7)

## REGIONE AUTONOMA FRIULI VENEZIA GIULIA

Temi ambientali	Strategia per lo sviluppo sostenibile e Sesto Programma quadro d'azione comunitaria per l'ambiente (1)	Documenti strategici tematici (2-7)
h) paesaggio	Conservare e ripristinare le zone con significativi valori legati al paesaggio, ivi comprese zone coltivate e sensibili Incentivare e promuovere l'uso e la gestione efficace e sostenibili del territorio	
i) efficienza energetica	Limitare il cambiamento climatico e potenziare l'uso di energia pulita	Incentivare l'utilizzo di biomassa forestale ad uso energetico (7)
j) efficienza ecologica	Incentivare e promuovere l'uso e la gestione efficace e sostenibile del territorio	Incentivazione del valore ambientale del legno e degli altri prodotti della selvicoltura (7) Protezione delle foreste contro il disboscamento, gli incendi e l'inquinamento atmosferico (7)
k) interrelazioni tra i fattori precedenti	Migliorare la comunicazione e mobilitare i cittadini e le imprese	Creazione di speciali zone protette per la regolazione delle acque e la difesa idrogeologica (7)  Impedire il deterioramento dello stato di tutti i corpi idrici superficiali; Proteggere, migliorare e ripristinare tutti i corpi idrici artificiali e quelli fortemente modificati (4) Incentivazione del valore ambientale del legno e degli altri prodotti della selvicoltura (7)

## Note:

(1) Parlamento Europeo e Consiglio dell'Unione Europea, Decisione 1600/2002/CE che istituisce il Sesto Programma Quadro Comunitario di Azione in materia di Ambiente, Bruxelles, 22.07.2002.

(2) Commissione Europea, Strategia Tematica per l'Uso sostenibile dei Pesticidi, Comunicazione della Commissione al Consiglio e al Parlamento Europeo, Bruxelles, COM (2006) 372 final, 12.07.2006.

(3) Commissione Europea, Strategia Tematica per la Protezione del Suolo, Comunicazione della Commissione al Consiglio e al Parlamento Europeo, Bruxelles, COM (2006) 231 final, 22.09.2006.

(4) Parlamento Europeo e Consiglio dell'Unione Europea, Direttiva 2000/60/CE che istituisce un quadro per l'azione comunitaria in materia di acque, Bruxelles, 23.10.2000.

(5) Commissione Europea, Arrestare la Perdita di Biodiversità entro il 2010 – e oltre. Sostenere i servizi ecosistemici per il benessere umano, Comunicazione della Commissione, Bruxelles, COM (2006) 216 final, 22.05.2006.

(6) Commissione Europea, Vincere la battaglia contro i cambiamenti climatici, Comunicazione della Commissione al Consiglio e al Parlamento Europeo, Bruxelles, COM (2005) 35 final, 09.02.2005.

(7) Commissione Europea, Strategia Forestale dell'Unione Europea, Comunicazione della Commissione al Consiglio e al Parlamento Europeo, Bruxelles, COM (1998) 649 final, 03.11.1998. Commissione Europea, Piano d'Azione dell'Unione Europea per le foreste, Comunicazione della Commissione al Consiglio e al Parlamento Europeo, Bruxelles, COM (2006) 302 final, 03.11.1998.

### 2.1.2. ORIENTAMENTI E LINEE GUIDA NELLA POLITICA DI SVILUPPO RURALE: GLI ORIENTAMENTI STRATEGICI COMUNITARI

Il Reg. (CE) 1698/2005 indica all'art. 3 che "il sostegno allo sviluppo rurale contribuisce alla realizzazione dei seguenti obiettivi:

4. accrescere la competitività del settore agricolo e forestale, sostenendo la ristrutturazione, lo sviluppo e l'innovazione;
5. valorizzare l'ambiente e lo spazio naturale sostenendo la gestione del territorio;
6. migliorare la qualità della vita nelle zone rurali e promuovere la diversificazione delle attività economiche."

In accordo con questa impostazione, la Decisione del 20 febbraio 2006 relativa agli Orientamenti strategici comunitari (OSC) per lo sviluppo rurale (2006/144/CE):

- richiama la necessità della piena coerenza tra questa politica europea e quella dell'ambiente;
- segnala come riferimento gli obiettivi di sostenibilità di Göteborg;
- indica un orientamento strategico specifico per il miglioramento dell'ambiente e delle zone rurali.

Per tutelare e rafforzare le risorse naturali dell'UE e i paesaggi nelle zone rurali, le risorse destinate all'asse 2 dovrebbero contribuire in tre aree prioritarie a livello comunitario: la biodiversità e la preservazione dell'attività agricola e di sistemi forestali ad elevata valenza naturale, il regime delle acque e il cambiamento climatico. Le misure contemplate dall'asse 2 dovranno servire al conseguimento di questi obiettivi ambientali e all'attuazione della rete agricola e forestale Natura 2000, al mantenimento dell'impegno assunto a Göteborg di invertire il declino della biodiversità entro il 2010, agli obiettivi della direttiva quadro sulle acque e a quelli del protocollo di Kyoto per la mitigazione del cambiamento climatico.

Gli OSC individuano nel secondo dei quattro assi, nei quali il Reg. (CE) 1698/2005 articola la programmazione dello sviluppo rurale, lo strumento privilegiato per contribuire al raggiungimento degli obiettivi ambientali e descrivono le modalità operative, le "azioni chiave", che gli Stati membri possono attivare:

- i) promuovere servizi ambientali e pratiche agricole e zootecniche rispettose degli animali. I cittadini europei si aspettano che gli agricoltori rispettino una serie di norme obbligatorie, ma molti ritengono anche che sia opportuno ricompensare gli agricoltori che sottoscrivono impegni più ampi, procurando servizi che il mercato non sarebbe in grado di offrire da solo, in particolare se tali servizi riguardano risorse specifiche come l'acqua e il suolo;
- ii) conservare il paesaggio agricolo. In Europa gran parte del prezioso ambiente rurale è stato plasmato dall'agricoltura. Pratiche agricole appropriate permettono di conservare i paesaggi e gli habitat, come le zone umide, le praterie e i pascoli di montagna. In molte regioni si tratta di un cospicuo patrimonio culturale e naturale, grazie al quale le zone rurali esercitano una forte attrattiva come luoghi in cui vivere e lavorare;
- iii) combattere il cambiamento climatico. L'agricoltura e la silvicoltura si trovano in prima fila nel processo di sviluppo di energie rinnovabili e di materie prime per la filiera bioenergetica. Lo sviluppo di queste fonti di energia deve tener conto della necessaria riduzione delle emissioni di gas serra e della salvaguardia dell'effetto di deposito di carbonio dei boschi e delle sostanze organiche nella composizione del terreno;
- iv) consolidare il contributo dell'agricoltura biologica. L'agricoltura biologica rappresenta un approccio globale all'agricoltura sostenibile per cui è opportuno rafforzare il suo contributo agli obiettivi di tutela dell'ambiente e del benessere degli animali;
- v) incoraggiare le iniziative ambientali ed economiche che procurano benefici reciproci. La produzione di beni ambientali, in particolare attraverso le misure agroambientali, può rafforzare l'identità delle zone rurali e dei loro prodotti alimentari e costituire la base per la crescita e l'occupazione generate dal turismo e dalla ricettività sviluppata nelle zone rurali, in particolare se legata alla diversificazione delle attività nel turismo, nell'artigianato, nella formazione o nel comparto non alimentare;
- vi) promuovere l'equilibrio territoriale. I programmi di sviluppo rurale possono dare un contributo di prim'ordine all'attrattiva delle zone rurali e contribuire a mantenere un equilibrio sostenibile tra zone urbane e zone rurali nell'ambito di un'economia competitiva e basata sulla conoscenza. Combinate con altri assi del programma, le misure di gestione territoriale possono dare un contributo positivo alla distribuzione nello spazio della attività economica e alla coesione territoriale.

REGIONE AUTONOMA FRIULI VENEZIA GIULIA

### **2.1.3. OBIETTIVI DI PROTEZIONE AMBIENTALE NEI DOCUMENTI STRATEGICI NAZIONALI: LE INDICAZIONI DEL PIANO STRATEGICO NAZIONALE**

Il Piano strategico nazionale indica i seguenti fabbisogni prioritari per l'ambiente rurale italiano:

1. Ridurre l'impatto negativo del settore agricolo e forestale sull'ambiente e sul paesaggio, principalmente attraverso:
  - la diffusione di pratiche agricole eco-compatibili finalizzate alla riduzione dei rilasci di inquinanti nel suolo, nelle acque superficiali e sotterranee e in atmosfera;
  - la riduzione, in particolare nelle aree ecologicamente più vulnerabili, dei fenomeni di intensificazione e specializzazione;
  - la diffusione della gestione forestale sostenibile;
  - la diffusione di pratiche migliorative per l'igiene e benessere degli animali.
2. Mitigare l'impatto negativo del settore agricolo e forestale sull'ambiente e sul paesaggio, principalmente attraverso:
  - la diffusione di pratiche agricole eco-compatibili, in particolare finalizzate all'aumento della capacità di assorbimento di CO<sub>2</sub>;
  - l'orientamento ad un uso del suolo finalizzato all'aumento della sostanza organica e della capacità di assorbimento di CO<sub>2</sub>;
  - imboschimento con specie forestali autoctone;
  - la diffusione di interventi per la protezione del suolo;
  - interventi di ingegneria naturalistica, di rinaturalizzazione e sistemazioni idrauliche forestali;
  - il sostegno ai servizi di gestione e manutenzione del territorio affidati alle imprese agricole singole e associate.
3. Valorizzare la funzione di tutela e conservazione dell'ambiente e del paesaggio proprio dell'attività agro-forestale principalmente attraverso:
  - la diffusione di pratiche agro-forestali eco-compatibili;
  - la tutela e la salvaguardia delle risorse genetiche animali e vegetali soggette a erosione genetica;
  - la tutela del paesaggio rurale e dei suoi elementi distintivi;
  - il presidio del territorio, soprattutto nelle aree agro-forestali ad alto valore naturale e nelle zone svantaggiate;
  - la riduzione della frammentazione degli habitat naturali e semi-naturali;
  - la riduzione della semplificazione del paesaggio;
  - la diffusione di interventi finalizzati alla prevenzione del rischio incendi e delle fitopatie forestali.

In base ai principali fabbisogni di intervento, il PSN individua quattro obiettivi per l'Asse II "Miglioramento dell'ambiente e dello spazio rurale":

1. conservazione della biodiversità e tutela e diffusione di sistemi agro-forestali ad alto valore naturale;
2. tutela qualitativa e quantitativa delle risorse idriche superficiali e profonde;
3. riduzione dei gas serra;
4. tutela del territorio.

I primi due obiettivi coincidono con le corrispondenti priorità comunitarie definite negli OSC. Il terzo appare associabile alla priorità relativa ai "Cambiamenti climatici". Il quarto obiettivo rappresenta una priorità aggiuntiva nazionale, che può essere considerata una specificazione della priorità comunitaria relativa alla biodiversità e alla preservazione dell'attività agricola e dei sistemi forestali ad alto valore naturale.

### **2.1.4. OBIETTIVI STRATEGICI ED OBIETTIVI OPERATIVI PERSEGUITI DAL PSR**

In coerenza con il quadro di riferimento programmatico definito dal Reg. CE 1698/2005 e dal PSN, il Programma regionale individua tre obiettivi generali indicati da questi documenti e specifica il secondo, di diretto interesse ambientale, nella seguente formulazione:

*salvaguardare il patrimonio ambientale e paesaggistico delle aree rurali della regione, sia con interventi di tutela, in particolare nelle aree di pregio e per le risorse più vulnerabili, sia favorendo le economie che possono garantirne un'evoluzione positiva. Tra queste un ruolo importante hanno un'agricoltura e una silvicoltura che offrono servizi legati alla qualità dell'ambiente, che riducono la pressione sulle risorse, in primis l'acqua e la biodiversità, ed ampliano il loro contributo alla prevenzione dei mutamenti climatici e alla soluzione dei problemi energetici.*

La sua articolazione più ampia permette di leggere un orientamento regionale verso:

## RAPPORTO AMBIENTALE

## PROGRAMMA DI SVILUPPO RURALE FVG 2007-2013

- la trasversalità dell'attenzione alla qualità ambientale (non legata solo alle misure dell'Asse 2 e all'erogazione di indennità e di premi);
- la copertura dell'intero territorio, non solo delle aree a più elevata naturalità, pur con differenziazione delle modalità di intervento;
- l'attenzione ai temi più rilevanti dell'agenda ambientale dell'Unione europea.

Questa impostazione appare opportuna e contribuisce a collocare la tematica ambientale nella sua corretta dimensione, nonché collima con l'approccio che ispira la Direttiva 2001/42/CE.

Il PSR riguarda lo sviluppo del settore agricolo, forestale, agroalimentare e delle zone rurali nel loro insieme. Agricoltura e silvicoltura sono le attività che governano la maggior parte del territorio regionale e, pertanto, ogni variazione significativa dell'economia e delle tecniche di questi due settori hanno un'influenza sulla qualità dell'ambiente e del paesaggio (Asse I). Analogamente, gli interventi rivolti alla qualità della vita e alla diversificazione delle attività economiche nelle aree rurali, influenzando le dinamiche insediative e dello sviluppo locale, determinano importanti impatti territoriali, in particolare nelle aree più deboli del territorio regionale (Assi III e IV).

Per questi motivi, pur con un'attenzione particolare all'Asse II, l'analisi e la valutazione dovranno interessarsi dell'intera programmazione, considerando sia l'effetto complessivo, sia il contributo di tutte le specifiche misure agli obiettivi ambientali.

Nella tabella seguente viene riportata l'articolazione del Programma, indicando per ciascun Asse la sua finalità e gli obiettivi specifici che concorrono al suo raggiungimento e, per ciascun obiettivo, le misure attivate dall'Amministrazione regionale per conseguirlo.

<b>Assi</b>	<b>Obiettivi Specifici</b>	<b>Misure</b>
Asse 1 "Miglioramento della competitività del settore agricolo e forestale"	A. Potenziamento della dotazione strutturale per riqualificare l'impresa agricola, le proprietà forestali e le imprese del settore forestale, per adeguare la produzione alle nuove esigenze di mercato, per aumentare l'efficienza, per introdurre innovazioni, per rafforzare l'integrazione dell'offerta regionale in filiere verticali e territoriali, nonché per aumentare la compatibilità ambientale	121 - Ammodernamento delle aziende agricole 122 - Migliore valorizzazione economica delle foreste 123 - Accrescimento del valore aggiunto dei prodotti agricoli e forestali 124 - cooperazione per lo sviluppo di nuovi prodotti, processi e tecnologie, nei settori agricolo e alimentare
	B. Miglioramento della qualità dei prodotti agricoli e forestali e loro promozione per rafforzare le relazioni con i consumatori	132 - sostegno agli agricoltori che partecipano ai sistemi di qualità alimentare 133 - sostegno alle associazioni di produttori per attività di informazione e promozione riguardo ai prodotti che rientrano nei sistemi di qualità alimentare
	C. Razionalizzazione delle infrastrutture al servizio della produzione	125 - Miglioramento e sviluppo delle infrastrutture in parallelo con lo sviluppo e l'adeguamento dell'agricoltura e della silvicoltura
	D. Miglioramento delle capacità imprenditoriali e professionali nel settore agricolo e forestale ed inserimento di giovani operatori	112 - Insediamento di giovani agricoltori
<b>Assi</b>	<b>Obiettivi Specifici</b>	<b>Misure</b>
Asse 2 "Miglioramento dell'ambiente e dello spazio rurale"	E. Mantenimento dell'attività agricola nelle aree montane per garantirne la funzione di salvaguardia ambientale	211 - Indennità a favore degli agricoltori delle zone montane
	F. Aumento del pregio ambientale del territorio, in particolare attraverso la salvaguardia della biodiversità, con un consolidamento della Rete Natura 2000 ed un aumento delle aree ad agricoltura estensiva e di quelle forestali nelle aree di pianura	213 - Indennità Natura 2000 214 - Pagamenti agroambientali (Sottomisura 1: Agricoltura a basso impatto ambientale, Azioni: 3, 4, 7; Sottomisura 2: Agricoltura che fornisce specifici servizi ambientali) 216 - Sostegno agli investimenti non produttivi (terreni agricoli)



## REGIONE AUTONOMA FRIULI VENEZIA GIULIA

	<p>G. Riduzione della pressione delle attività produttive, agricole e forestali, in particolare sulle risorse idriche, attraverso la diffusione di pratiche produttive capaci di favorire la gestione sostenibile del territorio</p> <p>H. Ampliamento del contributo del settore primario al problema dei cambiamenti climatici, in particolare alla riduzione dei gas serra</p>	<p>226 - Ricostituzione del potenziale forestale ed interventi preventivi</p> <p>227 - Sostegno agli investimenti non produttivi (foreste)</p> <p>214 - Pagamenti agroambientali (Sottomisura 1: Agricoltura a basso impatto ambientale)</p> <p>221 - Imboschimento di terreni agricoli</p> <p>223 - Imboschimento di superfici non agricole</p>
<b>Assi</b>	<b>Obiettivi Specifici</b>	<b>Misure</b>
Asse 3 "Qualità della vita nelle zone rurali e diversificazione dell'economia rurale"	<p>I. Sviluppo di attività economiche innovative a partire dai flussi di beni e di servizi generati nelle aree rurali</p> <p>K. Aumento dell'attrattività per la popolazione e per le imprese, in particolare nelle aree a minor densità abitativa</p>	<p>311 - Diversificazione verso attività non agricole</p> <p>312 - Sostegno alla creazione e allo sviluppo di microimprese</p> <p>321 - Servizi essenziali per l'economia e la popolazione rurale</p> <p>323 - Tutela e riqualificazione del patrimonio rurale</p> <p>341 - Acquisizione di competenze e animazione in vista dell'elaborazione e dell'attuazione di strategie di sviluppo locale</p>
<b>Assi</b>	<b>Obiettivi Specifici</b>	<b>Misure</b>
Asse 4 "Leader"	<p>L. Rafforzamento del capitale sociale e della capacità di governo dei processi di sviluppo locale</p> <p>M. Valorizzazione delle risorse endogene dei territori rurali</p>	<p>431 - Gestione dei gruppi di azione locale, acquisizione di competenze, animazione</p> <p>411 - Competitività</p> <p>412 - Gestione dell'ambiente/del territorio</p> <p>413 - Qualità della vita/diversificazione</p> <p>421 - Cooperazione interterritoriale e transnazionale</p>

**2.2. DESCRIZIONE SINTETICA DELLA SITUAZIONE AMBIENTALE E DELLE TENDENZE IN ATTO**

Come indicato nell'introduzione, il presente Rapporto ha la funzione di evidenziare ex ante quali siano gli effetti significativi del PSR della Regione Friuli Venezia Giulia sull'ambiente. Nell'ambito della VAS costituisce un supporto alle decisioni e, pertanto, l'aspetto predominante è quello valutativo. La parte descrittiva è funzionale a questo scopo e ha il compito di presentare le informazioni sullo stato dell'ambiente e sulle sue probabili evoluzioni. A questo fine, il Rapporto raccoglie ed organizza in forma sintetica l'informazione esistente sulle componenti che vengono interferite dal PSR utili a comprendere quale possa essere l'impatto delle azioni previste dal Programma. Le fonti informative utilizzate per svolgere questa operazione sono le analisi scientifiche, i Rapporti sullo Stato dell'Ambiente e la documentazione ufficiale più recente disponibile; in particolare, per la sua ampiezza tematica e per il suo approccio funzionale alla programmazione, si fa ampio riferimento al recente Documento preliminare al Piano Territoriale Regionale, approvato dalla Giunta regionale con deliberazione n. 246 del 10 febbraio 2006.

Avendo l'Autorità di Gestione affrontato in modo articolato ed approfondito la descrizione del contesto, compresa la parte più propriamente ambientale, nel capitolo 3.1 *Analisi della situazione in termini di punti di forza e punti di debolezza*, il presente Rapporto integra le informazioni già presenti in quella sede ed arricchisce il quadro di riferimento con quanto necessario alla valutazione, evitando per quanto possibile ripetizioni.

L'analisi affronta i temi ambientali più rilevanti, evidenziando gli indicatori descrittivi disponibili, espressi come grandezze assolute o relative, usati per la caratterizzazione della situazione ambientale. Con riferimento al modello logico DPSIR dell'Agenzia Europea dell'Ambiente, gli indicatori descrittivi possono quantificare: Determinanti (attività antropiche generatrici di fattori di pressione); Pressioni sull'ambiente; Stato (qualità delle componenti ambientali

sensibili ai fattori di pressione); Impatti sulla salute e sulla qualità della vita; Risposte (azioni volte a modificare le determinanti, al fine di agire sui fattori di pressione, sullo stato e sugli impatti).

Questi indicatori, tra i quali ove disponibili sono stati considerati anche quelli proposti dal Quadro Comune di Monitoraggio e Valutazione (QCMV), verranno utilizzati nel sistema di monitoraggio ambientale accanto agli indicatori "prestazionali": indicatori che permettono di misurare il grado di raggiungimento degli obiettivi in termini assoluti (efficacia) e in rapporto alle risorse impiegate (efficienza)<sup>9</sup>.

La trattazione dei temi ed aspetti ambientali si è intrecciata a quella degli ambiti territoriali regionali che hanno caratteristiche d'interesse ai fini valutativi, in particolare le aree protette, le zone vulnerabili, le aree svantaggiate.

### 2.2.1. POPOLAZIONE

Il mantenimento di comunità vitali nelle aree con più forti elementi di svantaggio e criticità, oltre a un obiettivo in sé, può essere considerato un importante contributo alla difesa del territorio sull'intera scala regionale.

ASPETTI DA ANALIZZARE PER VALUTARE IL PSR 2007-13	INDICATORI DESCRITTIVI DISPONIBILI	Codifica indicatore
b1) distribuzione della popolazione/ mantenimento della residenzialità in aree marginali	b1.1) popolazione nei comuni dell'Area D (Aree rurali con problemi complessivi di sviluppo): 70.447 (5,8%) b1.2) Indice di vecchiaia: 208,2	S S

Il principale indicatore utilizzato per il tematismo della popolazione è quello dei residenti nei Comuni delle Aree D (Aree rurali con problemi complessivi di sviluppo), che comprende la porzione montana della regione. Nel 2005, in questi 58 Comuni, con il 42,5% della superficie regionale, risiedono poco più di 70 mila persone, il 5,8% del totale. La densità demografica è pari a 21,1 abitanti per Km<sup>2</sup> e, nel decennio tra gli ultimi due censimenti, ha perso 5.500 unità, pari al 7,1% e negli ultimi quattro anni altri 1.800 (-2,5%).

L'indicatore "popolazione residente", espresso in valore assoluto e in percentuale sul totale regionale, è un indicatore semplice, di facile reperimento, ma piuttosto efficace per segnalare l'evoluzione della situazione demografica nelle aree svantaggiate.

### 2.2.2. BIODIVERSITÀ ED AREE PROTETTE REGIONALI

Una stima di dettaglio della biodiversità animale e vegetale della regione non è al momento possibile e l'Autorità di Gestione ha trattato il tema a partire dalla "Carta della Natura", realizzata dall'Agenzia Nazionale per la Protezione dell'Ambiente, che distingue unità fisiografiche di paesaggio, in grado di sintetizzare i fattori che caratterizzano un determinato territorio, di attribuire a ciascuna unità un indice di naturalità e di classificare in base a questo il profilo ambientale delle singole aree. Altri dati sono desumibili dagli atlanti corologici relativi alle piante vascolari (L.Poldini, G.Oriolo, M.Vidali - 2002) e all'erpetofauna (L.Lapini e altri - 1999). A breve sarà disponibili il progetto Carta Natura della regione Friuli Venezia Giulia (Direzione centrale dell'Ambiente e lavori pubblici) a scala 1:50.000 che potrà costituire utile base per il calcolo di indicatori di biodiversità. Sono in corso di predisposizione anche specifiche carte degli habitat di alcuni SIC e ZPS che utilizzano la classificazione di habitat di Natura 2000.

Indicatori già disponibili si riferiscono in gran parte alla biodiversità delle foreste. Per questo ambito è possibile conoscere la composizione forestale (29,93% di foreste ed altre aree boscate a predominanza di conifere, 56,23% di latifoglie, 13,85% boscate miste), lo stato dell'ecosistema foresta, come percentuale di alberi nella classe di deforestazione 2-4 (conifere 7,2%, latifoglie 19,0%, per un totale del 26,2%). Delle foreste soggette a gestione sostenibile, è disponibile l'informazione sulla tipologia di interventi alla quale sono soggette. Tra i boschi che hanno come principale obiettivo il mantenimento della biodiversità, nello 0,21% non ci sono interventi culturali (Classe 1.1); nello 0,03% questi sono minimi (Classe 1.2); nel 18,67% sono soggetti a gestione (Classe 1.3), mentre quelli che hanno come principale obiettivo la protezione del paesaggio e di elementi naturali sono il 9,53% (Classe 2).

<sup>9</sup> Per gli indicatori appartenenti al QCMV e presenti nell'allegato VIII del Reg. (CE) 1974/2006, è stata riportata tra parentesi l'indicazione della serie di appartenenza - C per contesto e O per obiettivo - e il numero di riferimento.

## REGIONE AUTONOMA FRIULI VENEZIA GIULIA

Dal formulario standard dei siti Natura 2000 è possibile ricavare il dato sulla presenza di specie e habitat Natura 2000 presenti in regione: 92 specie animali e 22 vegetali (Allegati II e IV della Dir. 92/43/CEE) e 120 di uccelli (Allegato 1 della Dir. 79/409/CEE). La rete si compone di 56 SIC e 7 ZPS che formano un sistema di 59 siti per sovrapposizione parziale delle due categorie.

ASPETTI DA ANALIZZARE PER VALUTARE IL PSR 2007-13	INDICATORI DESCRITTIVI DISPONIBILI	Codifica indicatore
a1) condizioni, estensione e grado di tutela delle aree naturali riconosciute	a1.1) Superficie aree Natura 2000: 142.374,46 Ha (18,12% della superficie regionale); a1.2) Superficie aree protette: 53.692 Ha (6,6%);	R
a2) grado di frammentazione degli habitat naturali e seminaturali nelle aree di pregio (classe 1 e 2)	a2.1) N. Aree tutelate: 2 Parchi regionali; 14 Riserve naturali statali e regionali; 24 biotopi; 56 SIC, 7 ZPS a2.2) Specie di interesse comunitario presenti: 92 animali, 22 vegetali (Allegati II e IV della Dir. 92/43/CEE); 120 uccelli (All. I Dir 79/409/CEE)	R S
a3) grado di frammentazione degli habitat naturali e seminaturali nelle aree intermedie (classe 3) e ad agricoltura intensiva (classe 4)	a3) Foreste protette (% superficie): Classe 1.1 0,21%; Classe 1.2 0,03%; Classe 1.3 18,67%; Classe 2 9,53%	S
a4) biodiversità delle specie di interesse economico	a4.1) biodiversità forestale: % di foreste ed altre aree boscate a predominanza di conifere 29,93%, di latifoglie 56,23%, boscate miste 13,85% (I-19) a4.2) Stato ecosistema foresta (% di alberi nella classe di deforestazione 2-4): conifere 7,2%, latifoglie 19,0%; totale 26,2%	S S
a5) benessere degli animali		

Nel territorio del Friuli Venezia Giulia vi sono numerose aree, di superficie molto variabile, che godono di particolari forme di protezione, derivante da diverse normative comunitarie, statali o regionali. Questo determina una classificazione piuttosto ampia:

- Parchi naturali regionali;
- Riserve naturali statali;
- Riserve naturali regionali;
- Aree di reperimento prioritario;
- Biotopi naturali;
- Parchi comunali ed intercomunali;
- Aree di Rilevante Interesse Ambientale;
- Area protetta del Carso;
- Area del Tarvisiano;
- Siti di Importanza Comunitaria (S.I.C.);
- Zone di Protezione Speciale (Z.P.S.);
- Zone Umide della Convenzione di Ramsar.

Esistono poi forme di tutela di altra natura, come quella paesaggistica di cui al titolo secondo del decreto legislativo 42/2004 (cosiddetto decreto Urbani), e di natura urbanistica, come le zone F che identificano gli ambiti agricoli di interesse ambientale e che originariamente corrispondevano al sistema dei parchi e degli ambiti di tutela ambientale del PURG, ma che in seguito alle varie riforme legislative in materia hanno assunto una valenza più indipendente.

La superficie delle aree tutelate da Leggi regionali o nazionali è pari a 110.800 ettari, il 14% della superficie regionale, mentre quella delle aree Natura 2000, identificata dalla Normativa comunitaria, è di 149.735 ettari (19,06%).

Per la parziale sovrapposizione delle aree, la superficie totale non corrisponde alla somma dei valori appena indicati, ma a circa 177.600 ettari, il 22,06% del territorio del Friuli Venezia Giulia.

Da queste informazioni emerge che:

- una parte importante del territorio regionale è sottoposta a tutela per fini ambientali, in percentuale superiore alla media nazionale (15%) e comunitaria (13%);
- vi è una notevole serie di forme di tutela, che da un lato dovrebbe garantire alle Amministrazioni di trovare le modalità più adatte, ma dall'altro rende complessa la conoscenza e la gestione complessiva della rete ecologica;
- diverse normative e, pertanto diverse forme di tutela ed organizzazioni, governano le aree, spesso sovrapponendo regimi sulle medesime porzioni di territorio.

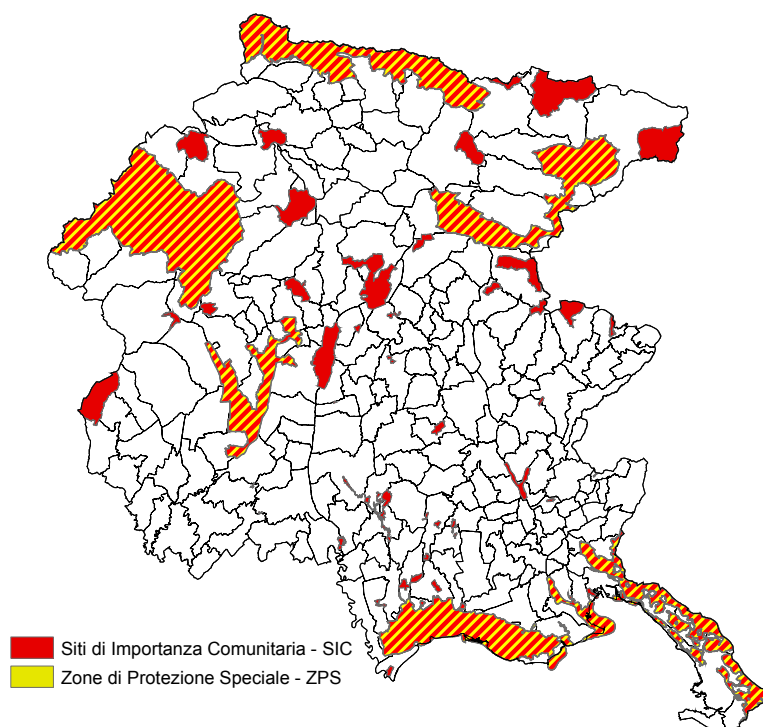


Figura 1 - Rete Natura 2000

Fonte ed elaborazione: Direzione centrale risorse agricole, naturali, forestali e montagna, 2006

In base a queste evidenze, il Documento preliminare al PTR indica:

*Si evidenzia infine la necessità di uno strumento di completamento della tutela rappresentato dalle Reti ambientali, formate da nodi (core areas) ad elevato grado di naturalità e da corridoi ecologici (detti anche corridoi biologici o bio-corridoi), rappresentati da strutture lineari e continue, veri e propri elementi del paesaggio, che connettono fra di loro le aree ad alta naturalità. Essi consentono la mobilità delle specie e quindi l'interscambio genetico fra le diverse popolazioni (anche quelle residenti fuori regione), fenomeno indispensabile al mantenimento della biodiversità. Se in F.V.G. esistono dei corridoi naturali lungo la direttrice Nord-Sud rappresentati dai maggiori corsi d'acqua regionali, la rete è carente nella direttrice Est- Ovest, specie per la zona di pianura. Va sottolineato infine che il progetto D34, "Tutela e sviluppo delle aree naturali protette" della Direzione centrale risorse agricole, naturali, forestali e montagna persegue gli obiettivi della salvaguardia degli ambienti naturali scientificamente e storicamente più rappresentativi della Regione, attraverso un programma di tutela attiva e di semplificazione delle procedure amministrative e valorizzazione degli ambienti stessi dal punto di vista culturale, ricreativo, socio-economico e scientifico. Parimenti il progetto D38, "Rete*

## REGIONE AUTONOMA FRIULI VENEZIA GIULIA

*Natura 2000" mira alla piena attuazione delle direttive comunitarie Habitat e Uccelli, e della rete Natura 2000, come base di una gestione sostenibile del territorio.*

In questa citazione, il Documento regionale riconosce:

- la necessità di concretizzare, avendo un approccio integrato, i Piani di Conservazione e Sviluppo dei Parchi e delle Riserve naturali regionali previsti dalla L.R. n. 42/1996 e i Piani di gestione delle aree Natura 2000;
- di raccordare in una visione d'insieme la Rete ambientale regionale, rafforzando i corridoi ecologici di collegamento fra aree protette, in particolare in direzione Est-Ovest.

Rispetto al primo punto, pur in assenza di una norma che riordini e razionalizzi le forme di salvaguardia, le procedure e le competenze, negli ultimi anni e con particolare intensità nel 2006, la Regione ha attivato strumenti normativi generali e i primi strumenti operativi per dare effettiva tutela alle diverse aree. Come dettagliato nel PSR, il Piano strategico regionale 2005 – 2008 prevede che vengano predisposti adeguati strumenti di gestione per tutti i siti della rete Natura 2000 e il primo atto in questa direzione ha interessato il sito Natura 2000 "Magredi del Cellina" (art. 22 della Legge Regionale 17/2006). Con la delibera 266/2006, la Giunta regionale ha fornito ulteriori orientamenti in ordine allo sviluppo normativo, alla diffusione dei piani di gestione e alla regolamentazione delle attività venatorie.

Queste procedure, che dovrebbero portare la Regione al pieno rispetto delle indicazioni comunitarie, si affiancano a quelle predisposte per l'applicazione della Valutazione di incidenza, già normate con delibera 2600 del 2002.

È riconosciuto che l'obiettivo di tutela della biodiversità non va ricercato solo all'interno degli ambiti di pregio, ma esteso al loro esterno per curarne le connessioni e, con forme adeguate, a tutto il territorio regionale, in particolare per migliorare la matrice agricola.

A questo fine, un utile strumento di riferimento è il "Manuale degli habitat del Friuli Venezia Giulia", che la Regione ha redatto, in collaborazione con il Dipartimento di Biologia dell'Università degli Studi di Trieste, anche a supporto delle procedure di VIA, Valutazioni di incidenza e VAS.

Nell'introduzione del documento si indica che:

*Una premessa appare necessaria sul termine stesso di habitat. Infatti dal punto di vista semantico esso ha acquisito negli ultimi anni un significato nuovo rispetto a quello originario. In ecologia teorica (ODUM, 1983) esso indicava "l'insieme delle condizioni chimico-fisiche (e trofiche) in cui vive una determinata specie". Con la Direttiva 92/43/CEE ("Habitat") esso sta sempre più a significare ecosistema. Infatti con il termine "habitat naturali" si intendono "zone terrestri o acquatiche che si distinguono grazie alle loro caratteristiche geografiche, abiotiche e biotiche, interamente naturali o seminaturali".*

*Il fondamentale passaggio culturale introdotto da tale Direttiva, ossia che la salvaguardia delle specie vegetali ed animali debba passare attraverso la conservazione del loro habitat, ha portato alla stesura della lista di habitat obiettivo di conservazione (Allegato I). In questo modo, anche leggendo le definizioni date, si evince che si tratta di "ecosistemi".*

Ridefinendo il concetto di habitat, il documento evidenzia l'importanza di tutelare specifici ecosistemi e le modalità per identificarli:

*Allo stato attuale delle conoscenze, sui 250 habitat censiti in Regione ben 212 vengono individuati soprattutto sulla base della copertura vegetale. Ciò significa che le 3300 specie floristiche fin qui note dal Friuli Venezia Giulia danno origine, mediante significative combinazioni, a questo elevato numero di habitat, il cui contenuto di informazione non deriva dalla semplice sommatoria delle specie ma dalle varie aggregazioni significative delle stesse, che riflettono in maniera univoca l'insieme delle condizioni ecologiche che le determinano.*

*Il complesso funzionale degli habitat, definiti in scala territoriale nei loro rapporti spaziali e temporali, costituisce ciò che comunemente viene definito "paesaggio vegetale". La percezione estetica del paesaggio, da un punto di vista evolutivistico, può essere definita quale risposta positiva dell'uomo alla funzionalità degli ecosistemi.*

*Finora i provvedimenti a tutela del patrimonio biologico hanno seguito il seguente schema:*



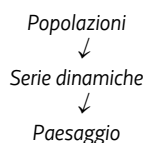
*Zone protette*

*che ha costituito una tappa fondamentale poiché si è riconosciuto che la salvaguardia delle specie si realizza soltanto attraverso la conservazione dei rispettivi habitat. Ciò è tuttavia, ancorché necessario, non sufficiente: la moderna ricerca conservazionistica ha infatti dimostrato che per la salvaguardia delle specie è necessario conoscerne le dimensioni demografiche attraverso studi popolazionistici e i rapporti delle serie dinamiche delle vegetazioni che le coinvolgono sia nelle relazioni temporali (rapporti seriali) sia spaziali (rapporti catenali) che si instaurano in esse e fra di esse.*

*Nelle schede riguardanti gli habitat, ove possibile, sono stati indicati tali rapporti.*

*Nell'ecologia del paesaggio ogni serie dinamica rappresenta l'unità fondamentale del paesaggio; quindi il paesaggio vegetale può essere definito quale insieme relazionale delle serie dinamiche.*

*Da quanto detto si può dedurre che il percorso futuro di un'azione coordinata volta alla salvaguardia delle specie e a mantenere alto il livello della biodiversità sarà:*



*che completa lo schema precedente.*

*Il legislatore ha intuito il significato olistico di Paesaggio con la legge statale 431 del 1985 ("legge Galasso") riguardante i Piani Paesaggistici Territoriali, anche se tale legge è stata in molti casi disattesa.*

*Dal punto di vista operativo, le schede redatte per i diversi habitat costituiscono un riferimento importante per individuare la compatibilità degli interventi e per ridurre i rischi ecologici, che sono stati puntualmente rilevati.*

**2.2.3. PAESAGGIO**

Da quanto detto per gli habitat, è evidente la convergenza tra l'approccio ecosistemico e quello paesaggistico e la difficoltà a dirimere i campi semantici di termini quali paesaggio, ambiente, territorio. Pur con queste considerazioni, il paesaggio merita, una breve trattazione specifica, funzionale a valutare l'integrazione degli interventi nel contesto territoriale.

Il Documento preliminare al Piano Territoriale Regionale può fare da utile riferimento, in quanto approvato dalla Giunta regionale e basato sull'integrazione dei due maggiori contributi su questo tema sviluppati in regione:

- lo studio analitico, intitolato "La tutela del paesaggio del Friuli Venezia Giulia", che offre un inquadramento geomorfologico e per la ricognizione delle principali caratteristiche dello spazio antropizzato del territorio regionale, che viene suddiviso in 7 "Tipi di paesaggio" (a loro volta ripartiti in 33 "Unità di paesaggio");
- il più recente documento, elaborato in occasione del Piano territoriale regionale strategico (2003, non adottato), che delinea l'approccio alla suddivisione tipologica del paesaggio regionale ed approfondisce i temi delle criticità e dei valori del paesaggio, derivanti anche dalla sua evoluzione storica e socioeconomica, individuando conseguentemente molti più ambiti omogenei (86 Unità di paesaggio), descrivendone per ciascuno, ai fini della loro valorizzazione, anche obiettivi ed indirizzi.

L'integrazione dei due contributi, offre una conoscenza approfondita delle caratteristiche e delle problematiche paesaggistiche del Friuli Venezia Giulia.

I sette tipi principali di paesaggio che descrivono il territorio regionale sono:

1. Paesaggio alpino
2. Paesaggio prealpino
3. Paesaggio collinare
4. Paesaggio dell'alta pianura
5. Paesaggio della bassa pianura
6. Paesaggio lagunare
7. Paesaggio del Carso e della Costiera triestina.

A ciascuno dei sette Tipi di paesaggio, corrisponde una descrizione di carattere generale, nella quale sono presentati i principali aspetti naturali (morfologici e vegetazionali), antropici, nonché i corrispondenti valori e criticità di carattere generale, fornendo contemporaneamente informazioni più approfondite riguardanti problemi e

## REGIONE AUTONOMA FRIULI VENEZIA GIULIA

necessità specifiche di aree più ristrette, con realistici indirizzi operativi di tutela. Per ogni criticità vengono individuati un obiettivo ed il corrispondente indirizzo per raggiungerlo.

Le schede così elaborate (descritte e cartografate nel documento disponibile sul sito della Regione) appaiono un utile riferimento per valutare le diverse politiche ed interventi di trasformazione del territorio, in particolare in campo agricolo e forestale, settori che, per la loro copertura territoriale, incidono in maniera rilevante sull'evoluzione di questa componente.

**2.2.4. SUOLO**

Sulla destinazione e sulle modalità di gestione del territorio regionale sono disponibili diverse informazioni. È possibile fornire un'indicazione sull'uso del suolo per categorie di destinazione e rilevare come l'agricoltura (39,51%) e le foreste (38,21%) interessino quasi quattro quinti della superficie, mentre le aree naturali (13,27%) e quelle artificiali (6,72%) costituiscano il rimanente quinto. A livello di tendenze, tra le evoluzioni più "discusse", c'è l'estensione delle superfici forestali, che sono aumentate nel periodo 2000-2005 ad un ritmo medio di 2.540 ettari all'anno.

Le aree agricole sono destinate per oltre tre quarti a seminativi, mentre la quota restante è suddivisa quasi in parti uguali tra foraggiere permanenti (12,0%) e colture arboree (11,2%).

Le pratiche compatibili con le risorse sono abbastanza diffuse nelle superfici forestali, con 67.348 ettari certificati PFEC, mentre, in campo agricolo, il metodo di produzione biologico è ancora poco diffuso, con 2.820 ettari.

ASPETTI DA ANALIZZARE PER VALUTARE IL PSR 2007-13	INDICATORI DESCRITTIVI DISPONIBILI	Codifica indicatore
c1) destinazione d'uso del suolo	c1.1) destinazione d'uso del suolo: agricola, 39,51%; forestale, 38,21%; naturale, 13,27%; artificiale 6,72% (C-7)	S
	c1.2) Destinazione dei suoli agricoli: seminativi, 76,8%; foraggiere permanenti, 12,00%; colture permanenti, 11,2 (C-3)	S
c2) pratiche agricole e forestali (uso concimi e fitosanitari, gestione forestale)	c2.1) Sup. forestale certificata PFEC: 67.348 ha	R
	c2.2) Agricoltura biologica: SAU biologica o in conversione: 2.820 ha	R
c3) qualità del suolo (rispetto ai fenomeni di degrado, quali inquinamento, erosione, compattazione, perdita di sostanza organica)	c3.1) Superficie sottoposta a vincolo idrogeologico: 353.751 ha	S
	c3.2) Aree a rischio di erosione (I-22): 3,61 ton/ha/anno	S
	c3.3) Capacità di attenuazione dei suoli della pianura: bassa 110.007 ha (36%) o moderata 79.408 ha (26%)	S
	c3.4) % SAU in aree svantaggiate montane 22,91% (C-8)	S
	c3.5) Superfici forestali a rischio di incendio: 22,21%	S

I rischi di degrado del suolo sono diversi, sia di fonte naturale, sia per azioni antropiche non appropriate. La superficie soggetta a vincolo idrogeologico è pari a 3.538 Km<sup>2</sup>, il 45% dell'intero territorio regionale. Il Friuli Venezia Giulia, per le sue caratteristiche geografiche, climatiche, geomorfologiche e geologiche è tra le regioni più esposte a rischio idrogeologico in Italia, in particolare ai fenomeni alluvionali, che comportano danni strutturali ed economici spesso ingenti.

La zona più sensibile è il comprensorio montano della regione, che fa parte del bacino idrografico dell'alto Tagliamento, con i torrenti Degano e But ed il fiume Fella, e dei bacini dei torrenti Cellina e Meduna, tributari del fiume Livenza. Tutti i corsi d'acqua sono caratterizzati da un regime spiccatamente torrentizio, con notevoli escursioni tra le portate di piena e quelle di magra. Un aspetto comune ai corsi d'acqua del comprensorio, è il "trasporto solido", cioè il materiale trasportato a valle dalle correnti di piena, costituito generalmente da ghiaie, o, nei bacini di alta quota, da massi di dimensioni anche molto rilevanti. Questo fenomeno naturale ha assunto importanza soprattutto nell'ultimo decennio, condizionando pesantemente la sicurezza di molte aree antropizzate delle valli alpine.

Altri rischi interessano in forma specifica i territori agricolo e forestale:

- una percentuale rilevante delle superfici boscate, il 22,21% è a rischio di incendio per la composizione e la gestione dei soprassuoli;
- in area montana, è presente quasi il 23% della superficie agricola utilizzata con evidenti criticità legate alle condizioni ambientali e, data la produttività limitata, a rischio di abbandono;
- nell'area pianeggiante, oltre 100 mila ettari di suoli interessati dall'agricoltura hanno una bassa capacità di attenuazione degli effetti inquinanti e altri 80 mila moderata.

I fenomeni di inquinamento dovuti a pratiche agricole interessano sia il suolo, sia le acque e, per l'attuale rilevanza e le più ampie informazioni disponibili, si è optato per considerare i problemi ambientali dell'uso dei prodotti di sintesi in agricoltura nella sezione successiva che analizza questo tema.

### 2.2.5. RISORSE IDRICHE

In tema di tutela delle acque, è stata recentemente approvata il D. Lgs. n. 152/2006, che ha sostituito le due normative nazionali di riferimento di questi ultimi anni: la legge n. 183/1989, che si riferisce alle risorse idriche e alla difesa del suolo e il D. Lgs. n. 152/1999 sulla tutela delle acque dall'inquinamento.

La legge n. 183/1989 ha introdotto il concetto di "bacino idrografico", quale riferimento territoriale del governo della difesa del suolo ed istituisce le Autorità di bacino per i bacini idrografici di rilievo nazionale, considerati come sistemi unitari<sup>10</sup>.

Con la L.R. 16/2002, "Disposizioni relative al riassetto organizzativo e funzionale in materia di difesa del suolo e di demanio idrico", la Regione Autonoma Friuli Venezia Giulia ha definito i bacini idrografici quali sistemi unitari, e ha riconosciuto che le acque e il suolo costituiscono una fondamentale risorsa da salvaguardare e utilizzare secondo principi di razionalità e solidarietà.

Il lavoro per giungere ad un'effettiva tutela delle risorse idriche, come descritta dagli obiettivi dell'art. 4 della Direttiva 60/2000/CE, è ancora in corso: i piani di bacino di interesse nazionale ed interregionale sono stati adottati ma non ancora approvati, mentre il Piano di bacino regionale risulta ancora in fase di predisposizione.

Il settore primario, in particolare l'agricoltura e la zootecnia, hanno un impatto rilevante sull'uso e sulla qualità delle risorse idriche. La buona disponibilità di acqua ha determinato lo sviluppo di un sistema irriguo esteso sul 28% della superficie agricola utilizzata ed estendibile ad un altro 13% in caso di necessità. Quasi 26,5 mila ettari sono irrigati con il sistema a scorrimento, che ha un'efficienza idrica molto limitata e 32,5 mila a pioggia.

ASPETTI DA ANALIZZARE PER VALUTARE IL PSR 2007-13	INDICATORI DESCRITTIVI DISPONIBILI	Codifica indicatore
d1) consumi idrici (e relativi prelievi)	d1) superfici irrigue per modalità di distribuzione: 26.473 ha a scorrimento; ha 32.501 a pioggia; ha 2.149 con altri sistemi; (29.000 Ha a soccorso)	P
d2) presenza di nutrienti nelle acque (superficiali, profonde, lagunari)	SAU irrigua (%): 41% complessiva, di cui permanente 28%, d2.1) Fertilizzanti per ha di SAU: 423 kg d2.2) Principi attivi per ha di SAU: 8,5 kg d2.3) Sup. delle zone vulnerabili ai nitrati: 85.062 ha (11% del territorio regionale)	P P S

L'agricoltura è il settore che utilizza i maggiori quantitativi di acqua e la sua domanda è in continuo aumento per l'ampliamento delle superfici irrigue, ma soprattutto per la realizzazione di colture molto esigenti in ambiti poco vocati e per la maggior frequenza di annate con livelli di precipitazione mediamente inferiori a quelli delle medie storiche.

<sup>10</sup> I Bacini idrografici di rilievo nazionale che interessano la Regione Friuli Venezia Giulia sono quelli del fiume Isonzo (Friuli Venezia Giulia, Slovenia), Tagliamento (Veneto, Friuli Venezia Giulia), Livenza (Veneto, Friuli Venezia Giulia), Piave (Veneto, Friuli Venezia Giulia). Sono, infine, classificati bacini idrografici di rilievo regionale quelli del torrente Slizza (tributario del Danubio), dei tributari della laguna di Marano-Grado, ivi compresa la laguna e "del levante", posto a est del bacino idrografico del fiume Isonzo, fino al confine con la Slovenia. Per i bacini idrografici di rilievo regionale è istituita un'unica Autorità di bacino.



## REGIONE AUTONOMA FRIULI VENEZIA GIULIA

Questa situazione, comune a tutte le regioni del Centro-Nord dell'Italia, ha recentemente indotto la Camera dei Deputati (Seduta 32, 26/07/2006) ad approvare un atto di indirizzo nel quale si impegna il Governo a:

1. predisporre, entro un anno dall'approvazione della presente risoluzione, un «Manuale di buona pratica irrigua» che possa fornire all'intero comparto: le informazioni sulle più aggiornate tecnologie e tecniche irrigue in rapporto a ciascuna delle colture che vengono attuate sul territorio nazionale, le indicazioni tecniche ed economiche per la realizzazione dei sistemi e degli impianti irrigui più adatti e tecnologicamente più avanzati e, al contempo, una valutazione sulle pratiche agronomiche che possono essere realizzate a supporto del risparmio idrico in agricoltura;
2. formulare ipotesi di graduale riconversione colturale favorendo le specie poco esigenti in acqua, rispetto alle attuali enormi estensioni coperte da colture come il riso e il mais, che sono tra le più esigenti, limitando tali colture solo ai suoli più adatti alla loro produzione, sia in termini di qualità e quantità del prodotto, sia in termini di utilizzo della risorsa acqua;
3. destinare una parte dei fondi del «Piano irriguo nazionale» a favorire la necessaria ed urgente riconversione dei vecchi sistemi di irrigazione con tecniche irrigue moderne ed innovative che utilizzano minori quantitativi d'acqua.

La Regione Friuli Venezia Giulia si è già avviata in questa direzione con la redazione del "Programma decennale di opere pubbliche di bonifica e di irrigazione".

Questi interventi dovrebbero garantire anche il "deflusso minimo vitale", condizione ambientalmente rilevante, messa a rischio in alcuni corsi d'acqua della regione. Il D.Lgs. n. 152/1999 ha, infatti, previsto che "tutte le derivazioni d'acqua comunque in atto (...) sono regolate dall'autorità concedente mediante la previsione di rilasci volti a garantire il minimo deflusso vitale nei corpi idrici (...) senza che ciò possa dar luogo alla corresponsione di indennizzi da parte della pubblica amministrazione, fatta salva la riduzione del canone demaniale di concessione". Il Decreto del Ministro dell'Ambiente e Tutela del Territorio di data 28 luglio 2004 assegna al "Deflusso minimo vitale" (DMV) una triplice funzione: la salvaguardia delle caratteristiche morfologiche ed idrologiche del corso d'acqua; la salvaguardare delle caratteristiche chimico-fisiche delle acque ed infine la funzione più propria della salvaguardia delle biocenosi tipiche delle condizioni naturali. Il Decreto ha individuato i criteri per la definizione del "Deflusso minimo vitale" (DMV) riconoscendo che spetta ai Piani di tutela, di competenza regionale, il compito di stabilire il valore specifico del "Deflusso minimo vitale" per ogni tratto di corso d'acqua.

Il Decreto legislativo n. 152/1999, che ha recepito le numerose direttive comunitarie sulla tutela delle acque dall'inquinamento, introduce il concetto della tutela integrata dell'ambiente idrico e stabilisce che debba attuarsi attraverso la definizione dei valori limite di emissione e dei limiti di qualità ambientale in funzione della specifica destinazione. Queste indicazioni sono state riprese dal D.Lgs. n. 152/2006, che ha perfezionato il sistema di analisi e di valutazione della qualità dei corpi idrici. In questo campo, un ruolo fondamentale spetta alle Regioni che, tra l'altro, devono procedere al rilevamento dei dati necessari per individuare le caratteristiche dei bacini idrografici. Il Friuli Venezia Giulia sta predisponendo il "Piano regionale di tutela delle acque", considerando sia gli aspetti qualitativi sia quelli quantitativi. Gli aspetti quantitativi naturali che caratterizzano i corpi idrici (andamenti temporali delle portate nei corsi d'acqua, delle portate e dei livelli piezometrici negli acquiferi sotterranei, dei livelli idrici nei laghi, serbatoi, stagni) determinano il mantenimento o il riequilibrio del bilancio idrico tra disponibilità e prelievi, indispensabile per definire gli usi compatibili delle risorse idriche al fine della loro salvaguardia e la stima delle caratteristiche di qualità dei corpi idrici attraverso l'intensificazione del monitoraggio e la conseguente definizione degli interventi per il conseguimento degli obiettivi di qualità.

Su questo tema, la Regione ha sottoscritto un Accordo di programma quadro con lo Stato per:

- tutelare i corpi idrici superficiali e sotterranei perseguendo, per gli stessi, gli obiettivi di qualità indicati nella Direttiva 2000/60/CE in modo da migliorare l'ambiente acquatico, proteggere e salvaguardare tutti gli ecosistemi connessi ai corpi idrici;
- ridurre drasticamente l'inquinamento dei corpi idrici superficiali e sotterranei dando la completa attuazione alle direttive comunitarie, tra le quali la Direttiva 91/676/CEE sulla protezione delle acque dall'inquinamento provocato dai nitrati da fonti agricole;
- incentivare una politica unitaria di gestione delle risorse mirata all'utilizzo sostenibile fondato sulla protezione a lungo termine dei corpi idrici, sia dal punto di vista quantitativo che qualitativo;
- incentivare la riduzione dei consumi idrici e il riutilizzo delle acque reflue depurate.

Per quanto attiene la pressione dell'agricoltura sulla qualità della risorsa, nei terreni coltivati della regione si utilizzano 423 Kg di fertilizzanti e 8,5 kg di principi attivi. Data la debole capacità di attenuazione di molti suoli, le

quantità utilizzate possono ridurre la qualità delle acque superficiali e profonde. Come descritto in seguito per il caso dei nitrati e come è noto per l'atrazina<sup>11</sup>, la particolare conformazione del substrato può determinare che le conseguenze delle pratiche colturali si possano manifestare a grande distanza spaziale e temporale dal luogo nel quale queste sono messe in atto.

Il *Rapporto sullo Stato dell'Ambiente – Aggiornamento 2005*, curato dall'ARPA del Friuli Venezia Giulia (2006), adottando il metodo codificato di classificazione della qualità delle acque introdotto dal D. lgs. 152/1999, registra una situazione dei corsi d'acqua superficiali "complessivamente buona", senza fenomeni di inquinamento rilevanti, ma con alcuni punti critici, riferibili al fiume Tagliamento nel tratto a valle di Tolmezzo (collegabile a fonti industriali e a significativi prelievi effettuati a monte per fini idroelettrici), e spesso con un inadeguato livello di trattamento degli scarichi fognari.

Molto più rilevante per il settore primario la situazione delle acque sotterranee. Il *Rapporto sullo Stato dell'Ambiente* (RSA), indica un peggioramento della qualità delle acque sotterranee, espressa attraverso il parametro della concentrazione dei nitrati (mg/l), residui fitosanitari (µg/l), solventi organici, metalli pesanti (D. Lgs. 152/99, Allegato 1).

Il Rapporto descrive in questi termini le relazioni tra attività agricole e presenza di nitrati:

*A causa della ridotta capacità dei suoli di fissare l'azoto, l'utilizzo continuo di concimi azotati e la pratica di spandimento di liquami sul suolo ad uso agricolo, ha indotto, nel passato, un progressivo aumento della concentrazione di nitrati nelle acque sotterranee; tale situazione era stata resa evidente negli anni '90 dalla elaborazione di dati relativi alla rete di monitoraggio regionale delle falde idriche, relativamente al periodo 1981-1995. A partire dalla fine degli anni '90 e fino all'inizio del 2000 si è osservato un trend migliorativo che invece dal 2002 ad oggi sembra nuovamente invertito verso concentrazioni più elevate, anche se solo in pochissimi casi, riferiti a oltre un centinaio di pozzi, si osservano valori superiori ai 50 mg/l, attuale limite indicato dalla normativa vigente.*

Sottotematica	Indicatore	Parametri	Cod.	Tendenza	Dati
Acque superficiali interne	Qualità dei corsi d'acqua	IBE, macrodescrittori, (D. Lgs. 152/99, Allegato 1)	S	→	
Acque sotterranee	Qualità delle acque	Nitrati (mg/l), residui fitosanitari (g/l), solventi organici, metalli pesanti (D. Lgs. 152/99, Allegato 1)	S	↘	
Acque di transizione	Qualità chimico-fisica	Indice trofico	S	→	
Acque marine e costiere	Qualità chimico-fisica	Indice trofico	S	→	

Nota: anni 2003-2005.

Fonte: *Rapporto sullo Stato dell'Ambiente – Aggiornamento 2005*

## 2.2.6. LE ZONE VULNERABILI AI NITRATI

La tendenza negativa in atto dal 2002 interessa alcune aree specifiche. Il RSA indica che:

*Oltre al pozzo già conosciuto in Comune di Montereale Valcellina, in questi ultimi tre anni ci sono stati superamenti della concentrazione massima ammissibile anche a Castions di Strada (1 pozzo) e a Gonars (1 pozzo) per quanto riguarda la Provincia di Udine e ad Aviano (1 pozzo) e Fontanafredda (1 pozzo) per quanto riguarda la Provincia di Pordenone. Questa situazione potrebbe portare alla revisione delle zone vulnerabili da nitrati di origine agricola previste dall'Allegato 7 del D. Lgs. 152/99, che aveva individuato (vedi Delibera della Giunta Regionale n. 1516 del 23 maggio 2003) tale zona nel solo Comune di Montereale Valcellina. (...)*

*Nel triennio 2003-2005 si può osservare un trend generalizzato verso valori peggiorativi, in particolare in alcuni Comuni situati sulla linea delle risorgive in Provincia di Udine e nell'alta pianura pordenonese. E' sicuramente un fenomeno che dovrà essere attentamente monitorato nei prossimi anni, anche per intervenire con eventuali programmi di azione mirata a ridurre gli apporti azotati.*

Le conclusioni alle quali giunge il rapporto sono le seguenti:

<sup>11</sup> A distanza di molti anni dall'abbandono dell'uso dell'erbicida atrazina, nelle acque sotterranee della pianura friulana è ancora presente, talvolta in concentrazioni rilevanti, il suo metabolita desetilatrazina.

## REGIONE AUTONOMA FRIULI VENEZIA GIULIA

*Le mutate condizioni atmosferiche, che di anno in anno indicano una diminuzione della piovosità e delle precipitazioni nevose, e quindi un impoverimento della ricarica collegato anche ad un maggiore sfruttamento della risorsa idrica, suggeriscono una maggiore attenzione. L'impoverimento delle falde infatti provoca nel contempo una concentrazione dei molteplici inquinanti che le minacciano; già oggi la concentrazione di inquinanti assegna una classificazione nella 4<sup>a</sup> classe di qualità, la peggiore tra quelle previste dal D. Lgs. 152/99, di buona parte delle acque monitorate. E, nella regione, la disponibilità di acqua destinata ad usi potabili per la maggior parte dei residenti dipende proprio dalla protezione delle acque sotterranee dai molteplici contaminanti di origine antropica. Sarà necessario quindi, da una parte ampliare il monitoraggio in base alle indicazioni del D. Lgs. 367/2003 sulle sostanze pericolose ed alla Direttiva comunitaria 2000/60/CE sulle acque, dall'altra aggiornare la perimetrazione delle zone vulnerabili da nitrati di origine agricola ed individuare le zone vulnerabili da prodotti fitosanitari, per attuare i programmi d'azione previsti dalla normativa.*

Il 10 aprile 2006, la Commissione europea, nell'ambito di una comunicazione allo Stato italiano per non aver ottemperato agli obblighi imposti dagli articoli 3 e 5 della Direttiva 91/676/CEE (Direttiva nitrati) ha richiesto il Programma di azione per le aree designate come zone vulnerabili ai nitrati nel periodo 2002-2005 (il Comune di Montereale Valcellina) e chiarimenti sulla situazione di eutrofizzazione della laguna di Grado-Marano. Considerando che nel territorio sversante la laguna medesima è praticata agricoltura intensiva, ha concluso che detto territorio sia da considerarsi "vulnerabile ai nitrati a causa del contributo verosimilmente significativo delle fonti agricole ai carichi di nutrienti nella laguna".

In risposta alle indicazioni comunitarie, la Regione Friuli Venezia Giulia ha predisposto il Programma di azione per il Comune di Montereale Valcellina (che ha richiesto anche un'integrazione normativa, l'articolo 19 della legge regionale n. 17/2006) e ha avviato una prima attività di ricerca per comprendere le relazioni tra agricoltura ed eutrofizzazione della laguna di Grado e Marano.

Il suddetto programma d'azione è stato approvato dalla Giunta regionale con DGR del 13 luglio 2007, n.1696, ed è entrato in vigore a seguito della pubblicazione sul Bollettino Ufficiale della Regione n. 37 del 12 settembre 2007 del Decreto del Presidente della Regione del 30 agosto 2007, n.272.

Al fine di dare una risposta alle osservazioni della Commissione circa l'eutrofizzazione delle lagune, la Giunta regionale ha delimitato dapprima in via preliminare, con deliberazione del 15 giugno 2006, n. 1314, e poi in via definitiva con DGR del 6 ottobre 2006, n. 2323, come zona vulnerabile ai nitrati il territorio coincidente con il Comprensorio di Bonifica della Bassa friulana. Successivamente ha precisato che, nella stesura del Programma d'azione per tale zona si dovranno "tenere in considerazione non solo le problematiche originate dall'attività agricola, ma anche quelle derivanti dagli scarichi civili e industriali". È, infatti, molto plausibile che il problema della laguna sia il risultato di molteplici fattori e che vada risolto con l'apporto di diversi attori.

In sintesi, la situazione attuale può essere così descritta:

- esiste un Piano di azione per un'area molto circoscritta del territorio regionale;
- è stata attuata la delimitazione della Bassa friulana come zona sensibile ai nitrati;
- è in atto un'opera di monitoraggio, che evidenzia un peggioramento delle condizioni delle falde, in particolare nell'area delle risorgive in provincia di Udine e nell'alta pianura pordenonese.

Accanto agli opportuni studi e alle attività di monitoraggio, appare evidente la necessità di intervenire per la salvaguardia delle acque profonde, con azioni ampie, che abbiano come obiettivo ridurre la dilavazione dell'azoto non solo nella zona attualmente delimitata, ma in via cautelativa su tutta l'area a bassa capacità di fissazione della fascia delle risorgive e dell'alta pianura friulana, che per le particolari caratteristiche idrologiche contribuisce in modo rilevante alla qualità delle acque nell'area più a valle.

### **2.2.7. CAMBIAMENTI CLIMATICI ED ARIA**

Il settore primario contribuisce alla creazione di gas ad effetto serra, ma allo stesso tempo le superfici agricole e forestali riducono la pressione su questa componente, immagazzinando il biossido di carbonio nella sostanza organica del suolo e nelle biomasse vegetali. Le emissioni di CO<sub>2</sub> prodotte dall'agricoltura ammontano a circa 146 mila tonnellate annue, quantità notevole, ma che costituisce solo l'1,3% del totale regionale (1995). Una quantità molto inferiore, ma con una quota maggiore sul totale prodotto, è quella dell'ammoniaca e dei Composti Organici Volatili (COV).

RAPPORTO AMBIENTALE

PROGRAMMA DI SVILUPPO RURALE FVG 2007-2013

ASPETTI DA ANALIZZARE PER VALUTARE IL PSR 2007-13	INDICATORI DESCRITTIVI DISPONIBILI	Codifica indicatore
e1) emissioni di CO <sub>2</sub>	e1) emissioni di CO <sub>2</sub> : 145.813 t (1995)	P
e2) emissioni di gas a effetto serra (NH <sub>3</sub> , CH <sub>4</sub> )	e2) emissioni di gas a effetto serra: 7982 t. di NH <sub>3</sub> ; 9.854 t. di COV(1995)	P

In questo ambito, la normativa di riferimento è il D. Lgs. n. 351/1999, che ha definito un quadro generale per il monitoraggio della qualità dell'aria, nel quale vengono assegnate le competenze e identificati gli inquinanti prioritari e i criteri per la gestione dei sistemi di monitoraggio. Più recentemente il D.M. 60/2002 ha specificato gli standard di qualità e i valori limite di protezione della salute umana, della vegetazione e degli ecosistemi allo scopo di prevenire esposizioni croniche.

Per ottemperare a quanto previsto dal Decreto legislativo 351/1999, la Regione sta operando per predisporre il Piano regionale di risanamento e tutela della qualità dell'aria, che dovrà rispondere agli obiettivi di miglioramento della qualità dell'aria rispetto tanto alle problematiche locali quanto a quelle globali.

Al fine di conseguire entro il 2010 la percentuale di riduzione delle emissioni prevista per l'Italia in applicazione del protocollo di Kyoto, tra gli interventi da realizzare assumono particolare rilievo quelli finalizzati al risparmio energetico, mediante impianti con maggiore efficienza energetica, e allo sviluppo della produzione di energia elettrica da fonti rinnovabili.

#### 2.2.8. FONTI ENERGETICHE RINNOVABILI DERIVANTI DA BIOMASSE DI ORIGINE AGRICOLA E FORESTALE

Il Friuli Venezia Giulia ha approvato la bozza di Piano Energetico Regionale (PER), documento programmatico dal quale emergono gli obiettivi che la Regione si pone in questo settore nel periodo 2006-2010. Tali obiettivi sono in linea con le strategie definite dall'Unione Europea per il settore energetico al fine di garantire la competitività del sistema economico europeo e la sicurezza degli approvvigionamenti, ma anche di rafforzare la sostenibilità<sup>12</sup>. Lo sviluppo delle fonti rinnovabili e dei biocombustibili è, infatti, funzionale alla realizzazione degli obiettivi indicati nel protocollo di Kyoto, con particolare riferimento alla riduzione delle emissioni dei gas serra, fattore che incide in maniera significativa nei cambiamenti climatici.

Il PER mira a programmare uno scenario del settore energetico regionale al 2010 che permetta di far fronte anche agli obblighi imposti dalla Direttiva 2003/30/CE sulla promozione dell'uso dei biocarburanti o di altri carburanti rinnovabili nei trasporti. Secondo tale Direttiva gli Stati Membri devono promuovere l'utilizzo di biocarburanti tanto da permettere il raggiungimento di una percentuale di immissione sul mercato, pari al 2% al 2005 e al 5,75% al 2010, calcolata sulla quota di mercato totale dei carburanti<sup>13</sup>.

Per quanto riguarda la disponibilità da fonti rinnovabili, il PER evidenzia che le maggiori potenzialità nel territorio regionale sono attribuibili alle biomasse forestali, da residui agricoli, da colture dedicate, nonché da biogas ottenuto da reflui zootecnici e dall'industria agro-alimentare.

Nel PSR, si indica che è presente una parte del territorio regionale utilizzabile per colture no food da destinare a filiere agroenergetiche e viene stimata la disponibilità potenziale di biomasse regionali utilizzabili a fini energetici, ottenibili:

- da sottoprodotti agricoli (500.000 t/anno, pari a 140.000 Tep/anno);
- da reflui zootecnici (1.600.000 t/anno, pari a 24.000 Tep/anno);
- da sottoprodotti dell'attività forestale (60.000 t/anno, pari a 20.000 Tep/anno).

I comparti agricolo e forestale sono cruciali per raggiungere gli obiettivi precedentemente richiamati.

La promozione dell'utilizzo di prodotti e sottoprodotti energetici di origine agricola e/o forestale risponde anche alle strategie delineate dall'UE nei Consigli Europei di Lisbona e Goteborg, in quanto è prevedibile che abbia impatti positivi sulla redditività delle imprese forestali e delle imprese agricole che sceglieranno di diversificare la

<sup>12</sup> Commissione Europea, Libro Verde - Una strategia europea per un'energia sostenibile, competitiva e sicura, COM(2006) 105 definitivo del 8 marzo 2006; Commissione Europea, Piano d'azione per la biomassa COM (2005) 628 definitivo del 7 dicembre 2005, Commissione Europea, Strategia dell'UE per i biocarburanti COM(2006) 34 definitivo del 8 febbraio 2006.

<sup>13</sup> L'obiettivo del 2005 è stato disatteso e la Commissione ha già avviato procedimenti di infrazione in sette casi (Italia inclusa) nei quali gli Stati membri non hanno fornito una motivazione adeguata per il mancato raggiungimento delle mete.

## REGIONE AUTONOMA FRIULI VENEZIA GIULIA

propria produzione, che favorisca la creazione di posti di lavoro e che incida positivamente sulla qualità dell'ambiente, soprattutto nelle aree svantaggiate dove lo stato di abbandono è spesso accompagnato da un progressivo avanzamento del bosco.

ASPETTI DA ANALIZZARE PER VALUTARE IL PSR 2007-13	INDICATORI DESCRITTIVI DISPONIBILI	Codifica indicatore
i1) consumi energetici	i1) consumo energetico agricoltura/PLV agricola: N.D.	P
i2) produzione di energie da fonti rinnovabili (biomasse agricole e forestali)	i2) produzione di energia da biomasse agricole ktep 0 (O-24); da biomasse forestali ktep 29,0 (O-25)	S

La situazione attuale è ben lungi dalle potenzialità e vede una partecipazione molto modesta delle biomasse all'offerta di energia regionale, 29 ktep, pari a circa l'1%, per la maggior parte costituita dalla legna destinata al riscaldamento domestico.

È evidente che le disponibilità potenziali difficilmente potranno tradursi in effettive, anche perché, in un'ottica di tutela del territorio bisogna valutare le ripercussioni sull'ambiente dei cicli energetici, che riguardano non solo l'emissione di anidride carbonica e di altri gas serra, ma anche la produzione di rifiuti da processi energetici, l'uso delle risorse idriche, e gli effetti dell'estrazione e movimentazione delle materie prime e dei prodotti energetici.

Il contributo futuro più importante appare quello proveniente dal comparto forestale, prevalentemente in ambito montano, legato all'attività di manutenzione dei boschi. Le stime indicano che, in assenza di particolari strumenti di sostegno al loro utilizzo, l'impiego delle biomasse come combustibile sia destinato a crescere tra il 2005 e il 2010 in misura pari a circa il 10%. La valorizzazione energetica di questa biomassa, che richiede l'attivazione di efficienti filiere, può portare ad ampliare la gestione forestale sostenibile, avendo l'attenzione di evitare un eccessivo sfruttamento del bosco (attraverso l'utilizzazione ad albero intero).

Più limitati, ma estremamente interessanti dal punto di vista ambientale sono il recupero e la trasformazione energetica del biogas a partire da sottoprodotti aziendali, in particolare reflui zootecnici. Questa trasformazione consente da un lato di apportare tutti i vantaggi riconosciuti all'utilizzo di energia da fonti rinnovabili e dall'altro di ridurre le emissioni di metano in atmosfera e di migliorare la qualità della sostanza organica distribuita sul terreno agricolo.

La coltivazione di specie erbacee e legnose (in particolare quelle poliennali) per fini energetici può divenire una fonte interessante per l'approvvigionamento di biomasse. In questo caso, oltre ad un'attenta valutazione del bilancio energetico complessivo e un orientamento alla chiusura locale dei cicli produzione-consumo, le colture dovrebbero anche contribuire alla diversificazione del paesaggio e alla riduzione della pressione sulle risorse.

Un'ampia diffusione di colture per la produzione di biocombustibili appare meno compatibile con il quadro regionale, data la limitata disponibilità di terreni agricoli, la modesta dimensione media delle aziende e il potenziale contrasto con l'evoluzione dell'agricoltura verso produzioni vocate e di qualità, anche se alcune aree, in particolare nella bassa pianura friulana, potrebbero trovare un'alternativa interessante alla bietola, non più coltivata, e ai cereali per uso zootecnico. In questo ambito, se vi saranno iniziative industriali nel Friuli Venezia Giulia o in aree contermini, è probabile che le produzioni regionali integreranno quelle prevalenti di origine estera.

### 2.3. UN QUADRO DI SINTESI DEGLI OBIETTIVI DEL PSR PER COMPONENTE AMBIENTALE

Utilizzando i risultati dell'analisi del quadro programmatico e del contesto ambientale, è possibile fare una prima ricognizione degli obiettivi ambientali che il Programma di sviluppo rurale dovrebbe contribuire a raggiungere nel periodo 2007-2013.

Il punto di partenza è la struttura dei temi ambientali proposta dall'allegato I della Direttiva 2001/42/CE con la specificazione degli aspetti da analizzare risultante dalla procedura di scoping. A questi elementi, che sono stati riportati nelle prime due colonne della tabella 1, sono stati affiancati gli obiettivi generali (uno o più per ciascun tema) e gli obiettivi operativi (terza e quarta colonna), che emergono come rilevanti dall'analisi della situazione ambientale appena condotta. Per ciascun tema viene così a definirsi un quadro dei fabbisogni ai quali è chiamato a rispondere il PSR.

#### a) biodiversità, flora e la fauna e conservazione dei sistemi agricoli e forestali con un elevato valore ambientale

Per concorrere a migliorare gli attuali livelli di biodiversità, il PSR deve prioritariamente rafforzare l'effettiva tutela delle aree a maggior valore ambientale e prevenire danni a carico di specifiche aree e specie di interesse prioritario, aumentare la qualità degli habitat naturali e seminaturali e ridurre la loro frammentazione. Oltre a sostenere l'avvio di strumenti di gestione delle aree di pregio naturalistico, può apportare il suo contributo sostenendo un'agricoltura e una silvicoltura attente ai valori naturalistici e rafforzando la rete ecologica nelle aree esterne in particolare in quelle ad agricoltura intensiva.

Altri obiettivi operativi riferibili a quest'area sono il mantenimento del patrimonio genetico delle specie animali e vegetali di interesse economico e il rispetto degli standard di benessere animale, nonché l'incremento della conoscenza e dell'attenzione degli operatori per i patrimoni ambientali.

#### **b) popolazione e salute umana**

Per garantire la permanenza della popolazione nelle aree marginali, il PSR può contribuire all'aumento dell'occupazione nel settore primario, promuovere la multifunzionalità dell'agricoltura e migliorare i servizi nelle aree marginali, nonché sostenere strategie di sviluppo basate sulle risorse e sulle aspettative delle comunità locali.

Per garantire la qualità alimentare e sanitaria degli alimenti, il PSR può promuovere la diffusione di tecniche di produzione appropriate, con minor uso di sostanze di sintesi, e di sistemi di qualità, che permettono di aumentare l'efficienza e il controllo lungo la filiera.

La prevenzione degli incidenti sul lavoro è un obiettivo ancora poco considerato nelle scelte, ma il Programma può agire soprattutto favorendo gli investimenti che determinino cantieri di lavoro più sicuri.

#### **c) suolo**

Per salvaguardare la qualità e le potenzialità produttive ed ecologiche dei suoli è necessario intervenire su diversi fronti. Bisogna evitare la riduzione della SAU per abbandono in zona montana, per destinazione ad altri usi nel resto del territorio. Nell'ambito delle superfici governate, va promossa una riduzione dell'utilizzo di concimi e di pesticidi ed un'espansione delle superfici ad agricoltura biologica, integrata e a silvicoltura naturalistica o PFEC.

Nell'area montana e nelle aree golenali, il PSR può promuovere sistemi produttivi appropriati, in particolare, attraverso il mantenimento o l'incremento delle superfici a prato e a pascolo e la forestazione protettiva, come prevenzione al dissesto idrogeologico.

#### **d) acqua**

L'utilizzo delle fonti idriche in modo sostenibile è obiettivo di rilevanza sempre crescente. Per il PSR significa favorire il contenimento dei fabbisogni idrici dell'agricoltura, attraverso la razionalizzazione della matrice agricola e delle tecniche irrigue, e ridurre l'inquinamento idrico da attività agricole, diminuendo la quantità di fertilizzanti e pesticidi rilasciati nelle zone vulnerabili e a bassa capacità protettiva e l'apporto della componente agricola ai fenomeni di eutrofizzazione.

#### **e) cambiamenti climatici e qualità dell'aria**

Il Programma può concorrere ad abbattere l'emissione di gas climalteranti, attraverso la diffusione di tecniche colturali e processi produttivi con un miglior bilancio di CO<sub>2</sub> (aumento della sostanza organica), la riduzione degli inquinanti di origine zootecnica (in particolare ammoniacca) attraverso l'ammodernamento delle tecniche di gestione dei reflui e la promozione delle foreste (e dei loro prodotti) come sistemi di immagazzinamento del carbonio.

#### **g) patrimonio culturale, anche architettonico e archeologico**

La conservazione e la valorizzazione dei patrimoni architettonici e culturali può essere sostenuta operativamente con il recupero conservativo dell'edilizia rurale per nuovi usi, con interventi di bioarchitettura, incentivando l'utilizzo del legno e degli altri prodotti della silvicoltura, valorizzando le tecniche e le tradizioni locali.

#### **h) paesaggio**

Così pure per il rafforzamento degli elementi strutturanti del paesaggio, il PSR può prevenire l'introduzione di elementi detrattori, specie forestali esotiche e valorizzare gli elementi caratterizzanti le diverse tipologie di paesaggio, quali le sistemazioni del suolo e i manufatti tradizionali dei territori rurali.

#### **i) efficienza energetica**

L'agricoltura non è tra i settori più energivori e il PSR può migliorare questa situazione, riducendo la domanda di combustibili fossili, introducendo tecnologie ad elevata efficienza energetica ed incrementando la trasformazione locale di biomasse per scopi energetici. Con l'obiettivo di ridurre la pressione sulle risorse e l'inquinamento dell'intero ciclo di produzione, il Programma può rafforzare i processi produttivi a minor impatto nel consumo risorse, nella

*REGIONE AUTONOMA FRIULI VENEZIA GIULIA*

---

produzione rifiuti, e favorire le economie locali, quali i mercati locali e regionali per le produzioni agricole e forestali e le attività produttive e di servizio nelle aree marginali.

**j) efficienza ecologica**

L'intero sistema agro-forestale regionale ha bisogno di accrescere la propria sostenibilità e quella dei sistemi rurali di cui fa parte. Tutti gli obiettivi operativi ora indicati possono favorire questo risultato; accanto a questi, è utile che il PSR promuova la conoscenza e la domanda di prodotti tipici regionali, ma anche l'aumento della partecipazione degli agricoltori alla gestione del territorio e, in particolare alla corretta gestione delle aree vulnerabili e alla riduzione dei rischi per le attività agricole e forestali.

---

## RAPPORTO AMBIENTALE

## PROGRAMMA DI SVILUPPO RURALE FVG 2007-2013

Tab. 1 - Obiettivi generali ed operativi in campo ambientale

TEMI AMBIENTALI	ASPETTI DA ANALIZZARE PER VALUTARE IL PSR 2007-13	OBIETTIVI GENERALI AMBIENTALI	OBIETTIVI OPERATIVI AMBIENTALI
a) biodiversità, flora e la fauna e conservazione dei sistemi agricoli e forestali con un elevato valore ambientale	a1) condizioni, estensione e grado di tutela delle aree naturali riconosciute a2) grado di frammentazione degli habitat naturali e seminaturali nelle aree di pregio (classe 1 e 2) a3) grado di frammentazione degli habitat naturali e seminaturali nelle aree intermedie (classe 3) e ad agricoltura intensiva (classe 4) a6) biodiversità della flora di pregio (All. II Dir. Habitat, Lista Rossa nazionale) a4) biodiversità delle specie di interesse economico a5) benessere degli animali	Mantenere o migliorare gli attuali livelli di biodiversità	Effettiva tutela delle aree a maggior valore ambientale e prevenzione dei danni a specifiche aree e specie di interesse prioritario Aumento della qualità degli habitat naturali e seminaturali e riduzione della frammentazione Rafforzamento della rete ecologica (poli e corridoi) nelle aree ad agricoltura intensiva Mantenimento del patrimonio genetico delle specie animali e vegetali di interesse economico Rispetto degli standard di benessere animale Incremento della conoscenza e dell'attenzione ai patrimoni ambientali
b) popolazione e salute umana	b1) mantenimento della residenzialità e riduzione dello svantaggio nelle aree marginali b2) salubrità degli alimenti (riduzione fitofarmaci e rischi per la salute) b3) sicurezza sul lavoro	Garantire la permanenza della popolazione nelle aree marginali Garantire la qualità alimentare e sanitaria degli alimenti Evitare incidenti sul lavoro	Aumento dell'occupazione e miglioramento dei servizi nelle aree marginali Riduzione dei rischi per la salute, attraverso la diffusione di tecniche di produzione appropriate e dei sistemi di qualità Diffusione di cantieri di lavoro sicuri
c) suolo	c1) destinazione d'uso del suolo c2) pratiche agricole e forestali (utilizzo e gestione di concimi, erbicidi, antiparassitari e fitofarmaci; gestione forestale) c3) qualità del suolo (rispetto ai fenomeni di degrado, quali inquinamento, erosione, compattazione, perdita di sostanza organica), c4) pericolosità idraulica, geologica e valanghiva; impermeabilizzazione dei suoli ed evoluzione morfologica degli alvei	Salvaguardare la qualità e le potenzialità produttive ed ecologiche dei suoli	Riduzione della perdita di SAU Riduzione dell'utilizzo concimi e di pesticidi ed espansione delle superfici ad agricoltura biologica, integrata e a silvicoltura naturalistica o PFEC Protezione delle foreste contro il disboscamento, gli incendi e l'inquinamento atmosferico Sistemi produttivi appropriati e, in particolare, mantenimento/incremento delle superfici a prato e a pascolo e della forestazione protettiva, anche come prevenzione idrogeologica e per la conservazione della naturalità degli alvei
d) acqua	d1) consumi idrici (e relativi prelievi da acque sotterranee e superficiali) d2) presenza di nutrienti, sostanze attive e loro metaboliti nelle acque (superficiali, profonde, lagunari) con specifiche per aree con peculiarità, quali quelle carsiche e quelle golenali	Utilizzare le fonti idriche in modo sostenibile Ridurre l'inquinamento idrico da attività agricole	Riduzione dei fabbisogni idrici dell'agricoltura Riduzione della quantità di fertilizzanti e pesticidi rilasciati nelle zone vulnerabili e a bassa capacità protettiva Riduzione del contributo della componente agricola all'eutrofizzazione
e) cambiamenti climatici e qualità dell'aria f) beni materiali	e1) emissioni di CO <sub>2</sub> e2) emissioni di gas a effetto serra (NH <sub>3</sub> , CH <sub>4</sub> )	Ridurre l'emissione di gas climalteranti	Diffusione di tecniche colturali e processi produttivi con un miglior bilancio di CO <sub>2</sub> Riduzione degli inquinanti di origine zootecnica Promozione delle foreste come sistemi di immagazzinamento del carbonio
g) patrimonio culturale, anche architettonico e archeologico	g1) nuclei rurali minori g2) elementi dell'architettura rurale (e ricostruzione del paesaggio) g2) elementi della cultura materiale	Conservare e valorizzare i patrimoni architettonici e culturali	Recupero conservativo dell'edilizia rurale per nuovi usi ed interventi di bioarchitettura Incentivazione del valore ambientale del legno e degli altri prodotti della selvicoltura Valorizzazione delle e tecniche e delle tradizioni locali
h) paesaggio	h1) coerenza paesaggistica h2) naturalità del paesaggio (paesaggio potenziale)	Rafforzare gli elementi strutturanti	Non introduzione di elementi detrattori, specie forestali esotiche Rafforzamento degli elementi strutturali delle diverse tipologie di paesaggio Valorizzazione delle sistemazioni del suolo e dei manufatti tradizionali del paesaggio agrario
i) efficienza energetica	i1) consumi energetici i2) produzione di energie da fonti rinnovabili (biomasse agricole e forestali)	Ridurre la domanda di materie prime energetiche esauribili	Introduzione di tecnologie ad elevata efficienza energetica Incremento della trasformazione locale di biomasse regionali per scopi energetici
k) efficienza ecologica	j1) consumo di risorse j2) produzione di rifiuti e loro gestione j3) peso ambientale della mobilità j4) sviluppo locale sostenibile	Ridurre la pressione sulle risorse e l'inquinamento dell'intero ciclo dei prodotti agricoli	Rafforzamento dei processi produttivi a minor impatto nel consumo risorse, produzione rifiuti, rischiosità Espansione dei mercati locali e regionali per le produzioni agricole e forestali Accrescimento delle attività produttive e di servizio nelle aree marginali Incentivazione del valore ambientale del legno e degli altri prodotti della selvicoltura
l) interrelazioni tra i fattori precedenti	k1) patrimoni agroalimentari locali k2) servizi ambientali dell'agricoltura k3) rischi ambientali per l'agricoltura e per il territorio rurale	Accrescere la sostenibilità dell'agricoltura e del territorio rurale	Accrescimento della conoscenza e della domanda di prodotti tipici regionali Aumento della partecipazione degli agricoltori alla gestione del territorio Corretta gestione delle aree vulnerabili e riduzione dei rischi per le attività agricole e forestali



REGIONE AUTONOMA FRIULI VENEZIA GIULIA

### 3. LA VALUTAZIONE DEGLI EFFETTI

#### 3.1. IL METODO DI VALUTAZIONE UTILIZZATO

La valutazione degli effetti è stata realizzata attraverso la consultazione di esperti, utilizzando una metodologia ottenuta dall'adattamento allo specifico caso di una delle più consolidate metodologie di analisi basate sul giudizio di un panel: il metodo Delphi.

Questi strumenti di analisi qualitativa vengono abitualmente utilizzati sia per la costruzione della struttura della valutazione (selezione di criteri, costruzione di liste di variabili significative), sia per la valutazione stessa, in particolare per quella di politiche e di scenari.

Il metodo Delphi, proposto negli anni '50, è il metodo più diffuso per comparare e far convergere il giudizio di diversi esperti su uno specifico oggetto d'indagine. Il metodo consiste nell'interpellare gli esperti più volte attraverso l'uso di questionari. Gli esperti sono coinvolti singolarmente e in maniera anonima. Questo permette la massima libertà di giudizio ed evita la dominanza di eventuali leader all'interno del gruppo, situazione che si potrebbe manifestare in una sessione comune. Nella forma classica, il primo questionario ha il compito di stabilire il valore medio e l'intervallo tra i due quartili centrali. Il secondo questionario ha l'obiettivo di ridurre la dispersione ed è rivolto a coloro che hanno dato risposte esterne ai due quartili centrali, perché giustifichino la loro scelta o modifichino la loro posizione iniziale. Il terzo questionario vuole saggiare le posizioni che rimangono discordanti, domandando agli esperti di indicare osservazioni e controindicazioni alle posizioni dominanti.

Una variazione del metodo di base permette di ampliarne il campo di applicazione anche nel caso i tempi di realizzazione siano molto limitati, come nel caso in oggetto. Il mini-Delphi consiste nel riunire gli esperti e nel sottoporli a una sessione di lavoro che ingloba tutte le fasi della valutazione. Anche in questo caso il primo passo è dato dalla somministrazione di un questionario, al quale gli esperti rispondono per iscritto e in maniera indipendente. Raccolte le schede e calcolati i valori centrali e l'intervallo interquartile, vengono presentati i risultati complessivi. Il dibattito che segue serve a far emergere le motivazioni delle diverse scelte e a verificare l'eventuale opportunità di riformulare alcuni quesiti. Gli esperti rispondono nuovamente per iscritto e in maniera indipendente al questionario e la nuova mediana viene considerata il risultato della valutazione del gruppo.

La valutazione è stata condotta adattando il mini-Delphi, attraverso una prima richiesta di giudizio scritto e successivamente verificando i casi di marcata discordanza in forma diretta per raccogliere motivazioni ed eventuali variazioni di giudizio. A conclusione, il quadro di sintesi è stato inviato a tutti gli esperti per verificare il consenso sui risultati ottenuti.

Data la necessaria competenza sui temi dello sviluppo rurale e la conoscenza della bozza del Programma regionale del Friuli Venezia Giulia, la scelta è ricaduta sull'individuazione di un panel piccolo, ma con le caratteristiche necessarie a fornire un giudizio pertinente. Per questo, sono stati individuati sette esperti tra i membri dell'équipe di valutazione ed altro personale universitario con diretta conoscenza dei temi.

#### 3.2. COERENZA INTERNA DEGLI OBIETTIVI DEL PROGRAMMA


Prima di studiare le relazioni del Programma di sviluppo rurale con gli obiettivi ambientali è utile svolgere un'analisi di coerenza interna tra obiettivi del PSR. Questa operazione permette di rilevare se quanto proposto dal Programma ha "solidità", ossia se le misure previste nel raggiungere uno specifico obiettivo, concorrono a rafforzare il conseguimento anche degli altri (sinergia) e a definire un programma equilibrato, conseguente alle scelte effettuate e privo di contraddizioni.

In questa sede, l'analisi viene limitata agli obiettivi di più alto livello, lasciando le analisi più puntuali alla valutazione ex ante. Dalla matrice di coerenza interna che segue, emerge una forte coerenza tra obiettivi: non ci sono finalità contrapposte e molti obiettivi hanno un'alta correlazione tra loro. Come era nelle attese, le relazioni maggiori sono presenti tra gli obiettivi facenti riferimento allo stesso Asse, ma una buona sinergia è presente anche tra obiettivi appartenenti ad Assi diversi. Nei pochi casi nei quali si rileva un'assenza di legame, questa è dovuta alla diversa localizzazione sul territorio regionale di alcuni problemi e, pertanto, anche di alcuni obiettivi.

Tab. 2 - Coerenza interna tra obiettivi del Programma di sviluppo rurale 2007-2013

ASSI	OBIETTIVI SPECIFICI	Correlazione tra obiettivi																	
Asse I "Miglioramento della competitività del settore agricolo e forestale"	A. Potenziamento della dotazione strutturale per riqualificare l'impresa agricola, le proprietà forestali e le imprese del settore forestale, per adeguare la produzione alle nuove esigenze di mercato, per aumentare l'efficienza, per introdurre innovazioni, per rafforzare l'integrazione dell'offerta regionale in filiere verticali e territoriali, nonché per aumentare la compatibilità ambientale																		
	B. Miglioramento della qualità dei prodotti agricoli e forestali e loro promozione per rafforzare le relazioni con i consumatori																		
	C. Razionalizzazione delle infrastrutture al servizio della produzione																		
	D. Miglioramento delle capacità imprenditoriali e professionali nel settore agricolo e forestale ed inserimento di giovani operatori																		
Asse II "Miglioramento dell'ambiente e dello spazio rurale"	E. Mantenimento dell'attività agricola nelle aree montane per garantirne la funzione di salvaguardia ambientale																		
	F. Aumento del pregio ambientale del territorio, in particolare attraverso la salvaguardia della biodiversità, con un consolidamento della Rete Natura 2000 ed un aumento delle aree ad agricoltura estensiva e di quelle forestali nelle aree di pianura.																		
	G. Riduzione della pressione delle attività produttive, agricole e forestali, in particolare sulle risorse idriche, attraverso la diffusione di pratiche produttive capaci di favorire la gestione sostenibile del territorio																		
	H. Ampliamento del contributo del settore primario al problema dei cambiamenti climatici, in particolare alla riduzione dei gas serra																		
Asse III "Qualità della vita nelle zone rurali e diversificazione dell'economia rurale"	I. Sviluppo di attività economiche innovative a partire dai flussi di beni e di servizi generati nelle aree rurali																		
	K. Aumento dell'attrattività per la popolazione e per le imprese, in particolare nelle aree a minor densità abitativa																		
Asse IV "Leader"	L. Rafforzamento del capitale sociale e della capacità di governo dei processi di sviluppo locale																		
	M. Valorizzazione delle risorse endogene dei territori rurali																		

Legenda: Correlazione tra obiettivi



### 3.3. COERENZA AMBIENTALE DEGLI OBIETTIVI DEL PROGRAMMA

L'analisi di coerenza esterna ha il compito di segnalare se gli obiettivi perseguiti da un programma sono conformi alle priorità definite dalle politiche di livello superiore (comunitario, statale e regionale) e alle altre programmazioni rilevanti. Come efficace sintesi, nel caso della VAS del Programma di sviluppo rurale del Friuli Venezia Giulia, sono state studiate le relazioni tra priorità ambientali, risultanti dalle strategie comunitarie applicate al contesto regionale, e obiettivi del PSR.

Per semplicità di lettura, nella tabella seguente queste priorità sono state segnalate attraverso l'indicazione del tema ambientale al quale si riferiscono.

Con questo approccio, per l'Asse II, l'analisi di coerenza esterna coincide con quella di rilevanza, in quanto evidenzia anche la capacità degli specifici obiettivi ambientali del PSR di rispondere ai problemi che sono stati rilevati come prioritari in questo campo.

Già ad un primo sguardo d'insieme, la matrice di coerenza evidenzia come gli interventi previsti per gli obiettivi della competitività e dello sviluppo rurale concorrano positivamente a migliorare i vari aspetti nei quali è stata scomposta la qualità ambientale. Come vedremo in seguito, questo è dovuto in gran parte all'attenzione data dall'Autorità di Gestione a questo aspetto, inserendo a livello dei singoli interventi indicazioni volte a garantire compatibilità, ma più spesso sinergia, con gli obiettivi ambientali.

Come risulta dalla tabella 3, questa concordanza determina che almeno un obiettivo specifico del PSR sia altamente correlato con ciascun aspetto ambientale, con la sola, attesa eccezione dei "beni materiali" (tema non valutato, perché approfondito nella valutazione ex ante) e con quella meno prevedibile relativa all'acqua. In questo caso, l'obiettivo "Riduzione della pressione delle attività produttive, agricole e forestali, sulle risorse, attraverso la diffusione di pratiche produttive capaci di favorire la gestione sostenibile del territorio" è quello che appare più

REGIONE AUTONOMA FRIULI VENEZIA GIULIA

orientato al miglioramento della relazione tra risorse idriche ed agricoltura, ma le misure attivate a questo scopo appaiono limitate<sup>14</sup>.

Tab. 3 - Coerenza tra obiettivi del Programma di sviluppo rurale 2007-2013 e temi ambientali rilevanti

ASSI	OBIETTIVI SPECIFICI	Temi ambientali rilevanti										
		a) biodiversità, flora e la fauna	b) popolazione e salute umana	c) suolo	d) acqua	e) aria e fattori climatici	f) beni materiali	g) patrimonio culturale, architettonico e archeologico	h) paesaggio	i) efficienza energetica	j) efficienza ecologica	k) interrelazioni tra i fattori precedenti
Asse I "Miglioramento della competitività del settore agricolo e forestale"	A. Potenziamento della dotazione strutturale per riqualificare l'impresa agricola, le proprietà forestali e le imprese del settore forestale, per adeguare la produzione alle nuove esigenze di mercato, per aumentare l'efficienza, per introdurre innovazioni, per rafforzare l'integrazione dell'offerta regionale in filiere verticali e territoriali nonché per aumentare la B. Miglioramento della qualità dei prodotti agricoli e forestali e loro promozione per rafforzare le relazioni con i consumatori  C. Razionalizzazione delle infrastrutture al servizio della produzione D. Miglioramento delle capacità imprenditoriali e professionali nel settore agricolo e forestale ed inserimento di giovani operatori	Alta	Alta	Alta	Alta	Alta	Alta	Alta	Alta	Alta	Alta	Alta
Asse II "Miglioramento dell'ambiente e dello spazio rurale"	E. Mantenimento dell'attività agricola nelle aree montane per garantire la funzione di salvaguardia ambientale F. Aumento del pregio ambientale del territorio, in particolare attraverso la salvaguardia della biodiversità, con un consolidamento della Rete Natura 2000 ed un aumento delle aree ad agricoltura estensiva e di quelle forestali nelle aree di G. Riduzione della pressione delle attività produttive, agricole e forestali, in particolare sulle risorse idriche, attraverso la diffusione di pratiche produttive capaci di favorire la gestione sostenibile del territorio H. Ampliamento del contributo del settore primario al problema dei cambiamenti climatici, in particolare alla riduzione dei	Alta	Alta	Alta	Alta	Alta	Alta	Alta	Alta	Alta	Alta	
Asse III "Qualità della vita nelle zone rurali e diversificazione dell'economia rurale"	I. Sviluppo di attività economiche innovative a partire dai flussi di beni e di servizi generati nelle aree rurali K. Aumento dell'attrattività per la popolazione e per le imprese, in particolare nelle aree a minor densità abitativa	Alta	Alta	Alta	Alta	Alta	Alta	Alta	Alta	Alta	Alta	
Asse IV "Leader"	L. Rafforzamento del capitale sociale e della capacità di governo dei processi di sviluppo locale M. Valorizzazione delle risorse endogene dei territori rurali	Alta	Alta	Alta	Alta	Alta	Alta	Alta	Alta	Alta	Alta	

Legenda: Correlazione tra obiettivi      alta    media    bassa    nulla

Nella tabella che segue viene proposta un'altra modalità di lettura della coerenza, che integra quella appena presentata, individuando per ciascun obiettivo ambientale le misure del PSR che maggiormente concorrono al suo raggiungimento. In questo caso, vi è una diversa disaggregazione ed approfondimento, perché al posto delle componenti ambientali, vengono proposti tutti gli obiettivi operativi, mentre per la descrizione del PSR, gli obiettivi specifici sono stati sostituiti dalle misure attivate (e dai relativi obiettivi operativi).

14 Come precedentemente ricordato, alcuni obiettivi in questo campo sono perseguiti con strumenti esterni al PSR.

## RAPPORTO AMBIENTALE

## PROGRAMMA DI SVILUPPO RURALE FVG 2007-2013

Tab. 4 - Obiettivi generali ed operativi in campo ambientale e relative misure attivate dal PSR

Tab.4 - Obiettivi strategici ed obiettivi operativi/effetti attesi dal PSR in campo ambientale

OBIETTIVI GENERALI AMBIENTALI	OBIETTIVI OPERATIVI AMBIENTALI	MISURE PERTINENTI
Mantenere o migliorare gli attuali livelli di biodiversità	Effettiva tutela delle aree a maggior valore ambientale e prevenzione dei danni a specifiche aree e specie di interesse prioritario Aumento della qualità degli habitat naturali e seminaturali e riduzione della frammentazione Rafforzamento della rete ecologica (poli e corridoi) nelle aree ad agricoltura intensiva Mantenimento del patrimonio genetico delle specie animali e vegetali di interesse economico Rispetto degli standard di benessere animale Incremento della conoscenza e dell'attenzione ai patrimoni ambientali	211, 213, 214, 216, 227, 323 213, 214, 216, 221, 223, 227, 323 213, 214, 216, 221, 223, 228 214 121, 214 311, 323, 341, 412, 421, 431
Garantire la permanenza della popolazione nelle aree marginali Garantire la qualità alimentare e sanitaria degli alimenti Evitare incidenti sul lavoro	Aumento dell'occupazione e miglioramento dei servizi nelle aree marginali Riduzione dei rischi per la salute, attraverso la diffusione di tecniche di produzione appropriate e dei sistemi di qualità Diffusione di cantieri di lavoro sicuri	112, 211, 311, 312, 321, 323, 341, 413, 431 121, 123, 132, 133, 214, 215, 411 121, 123, 312
Salvaguardare la qualità e le potenzialità produttive ed ecologiche dei suoli	Riduzione della perdita di SAU  Riduzione dell'utilizzo concimi e di pesticidi ed espansione delle superfici ad agricoltura biologica, integrata e a silvicoltura naturalistica o PFEC  Protezione delle foreste contro il disboscamento, gli incendi e l'inquinamento atmosferico  Sistemi produttivi appropriati e, in particolare, mantenimento/incremento delle superfici a prato e a pascolo e della forestazione protettiva, anche come prevenzione idrogeologica e per la conservazione della naturalità degli alvei	211  122, 132, 133, 214, 221, 223  226, 227  211, 213, 214, 216, 221, 223, 226, 227, 321, 412
Utilizzare le fonti idriche in modo sostenibile Ridurre l'inquinamento idrico da attività agricole	Riduzione dei fabbisogni idrici dell'agricoltura  Riduzione della quantità di fertilizzanti e pesticidi rilasciati nelle zone vulnerabili e a bassa capacità protettiva Riduzione del contributo della componente agricola all'eutrofizzazione	121, 214, 221, 223  214, 216, 221, 223 213, 214, 216, 221, 223
Ridurre l'emissione di gas climalteranti	Diffusione di tecniche colturali e processi produttivi con un miglior bilancio di CO2 Riduzione degli inquinanti di origine zootecnica Promozione delle foreste come sistemi di immagazzinamento del carbonio	121, 122, 214, 216, 221, 223, 226, 311, 312, 321 121, 214 122, 124, 125, 221, 223, 226
Conservare e valorizzare i patrimoni architettonici e culturali	Recupero conservativo dell'edilizia rurale per nuovi usi ed interventi di bioarchitettura Incentivazione del valore ambientale del legno e degli altri prodotti della selvicoltura Valorizzazione delle tecniche e delle tradizioni locali	121, 311 323 214, 216, 311, 323, 341, 411, 412, 413
Rafforzare gli elementi strutturanti	Non introduzione di elementi detrattori, specie forestali esotiche Rafforzamento degli elementi strutturali delle diverse tipologie di paesaggio Valorizzazione delle sistemazioni del suolo e dei manufatti tradizionali del paesaggio agrario	221, 223, 226 122, 214, 216, 221, 223, 226, 227 214, 216, 323, 412
Ridurre la domanda di materie prime energetiche esauribili	Introduzione di tecnologie ad elevata efficienza energetica Incremento della trasformazione locale di biomasse regionali per scopi energetici	121, 123, 124, 311 121, 122, 123, 125, 221, 223, 211, 312, 321
Ridurre la pressione sulle risorse e l'inquinamento dell'intero ciclo dei prodotti agricoli	Rafforzamento dei processi produttivi a minor impatto nel consumo risorse, produzione rifiuti, rischiosità Espansione dei mercati locali e regionali per le produzioni agricole e forestali Accrescimento delle attività produttive e di servizio nelle aree marginali Incentivazione del valore ambientale del legno e degli altri prodotti della selvicoltura	121, 122, 123, 312  121, 122, 123, 124, 132, 133, 311, 323, 411, 412, 413 122, 123, 125, 211, 214, 311, 312, 321, 323, 412, 413, 431 311, 323
Accrescere la sostenibilità dell'agricoltura e del territorio rurale	Accrescimento della conoscenza e della domanda di prodotti tipici regionali Aumento della partecipazione degli agricoltori alla gestione del territorio Corretta gestione delle aree vulnerabili e riduzione dei rischi per le attività agricole e forestali	133, 214, 311, 411 213, 214, 216, 321, 341, 412, 431 211, 213, 214, 216, 226, 227, 321, 412

---

*REGIONE AUTONOMA FRIULI VENEZIA GIULIA*

---

Il PSR 2007-2013 costituisce il contributo principale alla soluzione dei problemi presenti nelle aree rurali della regione, ma si inserisce nell'ambito di un quadro più ampio di interventi che interessano questo territorio, riconducibili alle programmazioni dei Fondi strutturali comunitari e alle Politiche regionali e nazionali territoriali, di sviluppo economico e di settore.

L'analisi di coerenza del PSR deve pertanto considerare che una parte importante degli interventi - nel campo della biodiversità, della tutela del territorio, energetico e idrico - sono a carico di altri strumenti. Per richiamare i principali va segnalato che la Regione con fondi propri attua un programma di assistenza tecnica alle imprese agricole, interviene nel campo della riorganizzazione fondiaria e, con il concorso di risorse nazionali, sta attuando un programma decennale di bonifica e di finanziamento di opere pubbliche di irrigazione, volte a razionalizzare l'uso dell'acqua in agricoltura. Con fondi statali si sta avviando anche un intervento per valorizzare a fini energetici il patrimonio boschivo regionale.

Ai fondi strutturali, che stanno percorrendo un iter procedurale analogo a quello del PSR, è stato demandato il compito di finanziare investimenti riguardanti la cartografia, il monitoraggio e la realizzazione di opere di ripristino ambientale all'interno delle aree della Rete Natura 2000, delle aree naturali protette, nonché di sostenere la realizzazione delle infrastrutture per la fruizione didattica e naturalistica dei siti.

Per l'utilizzo delle biomasse come fonte energetica, i fondi strutturali dovrebbero offrire contributi per incentivare impianti per la loro trasformazione, caratterizzati da dimensioni maggiori di quelli previsti dal PSR e proposti da operatori non appartenenti al settore primario.

Altro elemento da considerare nella valutazione della coerenza esterna del PSR è la presenza delle norme relative alla condizionalità. Queste determinano impegni obbligatori, anche se ancora piuttosto blandi, per tutti gli operatori che accedono ai pagamenti diretti della Politica Agricola Comune (PAC), pena la riduzione o cancellazione dei premi. Gli impegni riguardano:

- criteri di gestione obbligatori (CGO) che introducono regole relative la tutela dell'ambiente, la sanità pubblica, l'identificazione, l'igiene e il benessere degli animali;
- buone condizioni agronomiche e ambientali (BCAA), che prevedono norme per la protezione della qualità dei suoli.

Le prescrizioni sono state recentemente aggiornate e rafforzate, in particolare rendendo obbligatorie quelle sul benessere animale, adeguandole ai criteri della Direttiva Nitrati e rendendole più facilmente integrabili proprio con i Programmi di sviluppo rurale.

Il PSR può quindi considerare che su alcuni aspetti ambientali ci siano requisiti di base definiti dalla condizionalità e può porre l'attenzione sul raggiungimento di obiettivi volontari di più elevato impegno. Pertanto, il PSR 2007-2013 potrà evitare azioni agroambientali generiche e concentrare i pagamenti per le pratiche più virtuose e per le aree ritenute prioritarie.

### **3.4. VALUTAZIONE DEGLI EFFETTI PER ASSE, OBIETTIVO PRIORITARIO E MISURA**

L'analisi di coerenza ha evidenziato le relazioni tra obiettivi specifici del PSR e temi ambientali. Si tratta di una prima, ma non certo sufficiente indicazione dell'effetto ambientale del Programma. L'analisi deve essere approfondita, passando dal livello di asse e di obiettivo specifico, a quello di misura e di azione, per giungere a comprendere quali siano gli obiettivi operativi, le modalità di attuazione, gli altri aspetti di interesse ambientale presenti in ciascuna specifica "unità elementare" del PSR.

L'analisi viene svolta attraverso una illustrazione discorsiva, che trova una sintesi a punteggio nella matrice elaborata per ciascun asse, presente nel corpo della trattazione, e una sintesi nella "Scheda di misura".

#### **ASSE 1 "MIGLIORAMENTO DELLA COMPETITIVITÀ DEL SETTORE AGRICOLO E FORESTALE"**

***A. Potenziamento della dotazione strutturale per riqualificare l'impresa agricola, le proprietà forestali e le imprese del settore forestale, per adeguare la produzione alle nuove esigenze di mercato, per aumentare l'efficienza, per introdurre innovazioni, per rafforzare l'integrazione dell'offerta regionale in filiere verticali e territoriali, nonché per aumentare la compatibilità ambientale***

---

L'obiettivo degli investimenti strutturali è prioritariamente il miglioramento delle performance economiche delle imprese agricole, forestali ed agroalimentari, ma l'impostazione data dall'AdG alle misure permette di ottenere anche una maggior compatibilità ambientale dei processi produttivi.

Le quattro misure attivate per il potenziamento della dotazione strutturale permettono un'ampia gamma di possibili interventi, attivabili in diversi comparti produttivi e differenti tipologie d'impresa; per questo motivo sono in grado di incidere su diversi aspetti ambientali<sup>15</sup>.

La preferenza viene data ai progetti integrati di filiera o territoriali, presentati da più operatori sulla base di una programmazione di medio periodo. Questa scelta può aumentare gli effetti positivi degli interventi, in quanto vi sono maggiori probabilità di un'integrazione degli obiettivi ambientali nei progetti e di un rafforzamento dei legami "territorio - qualità ambientale - qualità di prodotto".

#### *Misura 121 - Ammodernamento delle aziende agricole*

Tra gli obiettivi della misura vengono richiamati esplicitamente obiettivi ambientali, quali:

- la diversificazione della produzione e incentivazione di produzioni non eccedentarie, mediante l'orientamento verso attività complementari per l'impresa agricola, quali la produzione di energia da fonti rinnovabili;
- la diversificazione della produzione mediante l'incentivazione di una dimensione d'impresa multifunzionale, anche con assunzione di funzioni nel settore dei servizi ambientali e/o di ulteriori attività complementari all'attività agro-forestale dirette all'utilizzo integrato del territorio;
- la promozione di una migliore situazione delle aziende agricole dal punto di vista dell'ambiente, mediante gli investimenti diretti alla difesa del suolo e all'ottimizzazione dell'utilizzo della risorsa irrigua;
- la promozione di una migliore situazione delle aziende agricole dal punto di vista della sicurezza sul lavoro e delle condizioni di lavoro degli addetti;
- la promozione di una migliore situazione delle aziende agricole dal punto di vista dell'igiene e del benessere degli animali.

Nel campo dei consumi idrici, del rilascio di prodotti di sintesi nel suolo e nelle acque, nella produzione di rifiuti e nell'inserzione paesaggistica delle opere, gli effetti positivi sono molto probabili, ma non è esclusa l'eventualità di qualche effetto indiretto di segno opposto.

#### *Misura 122 - Migliore valorizzazione economica delle foreste*

La misura ha l'obiettivo di aumentare il valore economico delle foreste e le possibilità di reddito dell'attività silvicola. Il PSR è molto attento all'aspetto ambientale ed indica esplicitamente che "saranno finanziati solo quegli interventi che favoriscono il rispetto dei cicli naturali degli ecosistemi forestali, la salvaguardia della biodiversità e il mantenimento del ruolo multifunzionale del bosco".

Specifica, inoltre, che "Gli interventi strutturali che comportano trasformazione del territorio dovranno essere realizzati nel rispetto e conformemente alla direttiva 79/409/CEE che prevede la designazione di zone di protezione speciali (ZPS) per la protezione degli uccelli selvatici, e alla direttiva 92/43/CEE che prevede la designazione di siti di importanza comunitaria (SIC) per la conservazione degli habitat naturali e semi-naturali, della flora e della fauna selvatica, ottemperando alle procedure di valutazione di incidenza di cui alla DGR 2600/2002. Tali interventi dovranno inoltre essere in sintonia con la vigente legislazione ambientale che tutela in particolar modo le aree a parco, le riserve naturali ed i biotopi, nonché tutte le emergenze botaniche e faunistiche (legge regionale 30 settembre 1996, n. 42 istitutiva dei Parchi regionali e Riserve naturali nella Regione Friuli-Venezia Giulia), inclusa la valutazione di impatto ambientale ove richiesto dalla normativa regionale sopra citata. Gli interventi dovranno ottenere in particolare anche le altre autorizzazioni di tipo ambientale previste dalla LR 9/2007 (norme in materia di risorse forestali) con riferimento particolare alla tutela delle superfici forestali o di quelle vincolate per la tutela idrogeologica del territorio. Sotto il profilo tecnico gli interventi devono essere coerenti con quanto stabilito dalla DGR 21 maggio 2004 n. 1310 (direttive generali concernenti la pianificazione e realizzazione delle vie terrestri di esbosco)."

#### *Misura 123 - Accrescimento del valore aggiunto dei prodotti agricoli e forestali*

---

<sup>15</sup> Per esempio, possono sostenere investimenti per la produzione di energie da fonti rinnovabili, per aumentare l'efficienza energetica, per sviluppare i patrimoni agroalimentari locali, per aumentare la sicurezza alimentare e quella sul lavoro, per migliorare il benessere ambientale, per sviluppare servizi ambientali, per diffondere la gestione forestale sostenibile.

---

*REGIONE AUTONOMA FRIULI VENEZIA GIULIA*

La misura presenta due Azioni, entrambe volte a favorire la trasformazione e commercializzazione dei prodotti, la prima in campo agricolo, la seconda in quello forestale.

L'azione 1 ha come obiettivi di interesse ambientale:

- il miglioramento dei processi di trasformazione mediante investimenti indirizzati alle produzioni di qualità, incluse le produzioni biologiche, mediante investimenti collegati all'utilizzo di marchi regionali di qualità, nonché mediante investimenti funzionali alla riconoscibilità dei passaggi/processi produttivi da parte del consumatore;
- l'introduzione di nuove tecnologie e di innovazione, finalizzate a sostenere la competitività, alla riduzione dei costi di produzione e alla salvaguardia ambientale;
- la diversificazione della produzione primaria a livello regionale e riconversione degli indirizzi culturali mediante lo sviluppo della filiera energetica;
- la promozione di una migliore situazione dal punto di vista della sicurezza sul lavoro;
- la promozione del miglioramento delle condizioni di igiene nei processi di traslazione e commercializzazione.

Come per la misura 121, accanto ad effetti sicuramente favorevoli, quali l'aumento della sicurezza alimentare e di quella sul lavoro, l'impatto positivo dei singoli investimenti sui consumi idrici, sui consumi energetici, sulle emissioni climalteranti e sulla produzione di rifiuti non è determinabile con certezza a priori.

La seconda Azione ha come obiettivi:

- migliorare la produttività e redditività delle microimprese che operano nella filiera foresta-legno energia;
- promuovere modalità di utilizzazione con impatti ambientali compatibili con la conservazione dell'ecosistema forestale;
- aumentare la sicurezza degli operatori forestali e degli addetti alla trasformazione del legno;
- favorire il recupero e l'impiego delle biomasse forestali per fini energetici;
- valorizzare l'impiego del legname certificato per una gestione forestale sostenibile.

Gli effetti positivi prevedibili sono l'estensione delle superfici forestali utilizzate, l'aumento dell'utilizzo di biomasse forestali locali e della produzione di energia con miglioramento del bilancio dei gas climalteranti, l'aumento della sicurezza sul lavoro.

*Misura 124 - Cooperazione per lo sviluppo di nuovi prodotti, processi e tecnologie, nei settori agricolo e alimentare*

Non sono presenti espliciti obiettivi di interesse ambientale, ma è ipotizzabile che i risultati ricercati (miglioramento qualità) e le modalità di innovazione (tecnologiche, gestionali, biologiche nell'ambito della normativa vigente) facciano prevalere gli effetti positivi per l'ambiente su quelli di segno opposto.

***B. Miglioramento della qualità dei prodotti agricoli e forestali e loro promozione per rafforzare le relazioni con i consumatori***

L'obiettivo è quello di garantire una gestione efficiente e la diffusione di strumenti di certificazione della qualità dei prodotti. L'interesse ambientale è duplice: da un lato alcune certificazioni si basano su pratiche più compatibili (ad esempio il metodo di produzione biologico), dall'altro le certificazioni, favorendo una maggior attenzione all'intero processo aziendale, favoriscono comportamenti più razionali. Anche in questo caso gli approcci integrati o collettivi rafforzano questo orientamento.

*Misura 132 - Sostegno agli agricoltori che partecipano ai sistemi di qualità alimentare*

Tra gli altri, è previsto il sostegno alla partecipazione ai sistemi di certificazione disciplinati dal:

- regolamento (CE) 2092/91 del 24 giugno 2001, relativamente ai prodotti agricoli ottenuti con metodi di produzione biologica e sottoposti a controllo da parte dell'organismo preposto;
- sistema di qualità di prodotto (AQUA) della Regione Autonoma Friuli Venezia Giulia, di cui alla legge regionale 13 agosto 2002 n. 21;
- sistemi di qualità alimentare riconosciuti dagli Stati membri.

Gli effetti diretti sono sulla salubrità degli alimenti e sulla valorizzazione dei patrimoni agroalimentari locali, ma i benefici si ripercuotono anche sull'intera gestione produttiva.

*Misura 133 - Sostegno alle associazioni di produttori per attività di informazione e promozione riguardo ai prodotti che rientrano nei sistemi di qualità alimentare*

L'obiettivo è quello di sensibilizzare i consumatori sulle caratteristiche specifiche e/o sui vantaggi dei prodotti tutelati, in particolare in termini di qualità, di metodi di produzione specifici, di benessere degli animali e di rispetto dell'ambiente, connessi al sistema di qualità, nonché divulgare le conoscenze tecniche e scientifiche in relazione a tali prodotti.

### **C. Razionalizzazione delle infrastrutture al servizio della produzione**

L'obiettivo è perseguito solo nel settore forestale, sostenendo l'estensione e l'adeguamento funzionale della viabilità di accesso alle proprietà agro-silvo-pastorali e della rete idrica di servizio.

#### *Misura 125 - Miglioramento e sviluppo delle infrastrutture in parallelo con lo sviluppo e l'adeguamento dell'agricoltura e della silvicoltura*

La presenza di un'adeguata rete viaria viene considerata il presupposto per l'attuazione della selvicoltura naturalistica, finalizzata a garantire la multifunzionalità delle foreste e basata su interventi rispettosi dei vincoli esistenti sui boschi regionali, nonché per una razionale attività malghiva e agricola in area montana. Il PSR considera tra le infrastrutture che interessano le aree boscate, le reti che permettono il rifornimento idrico ai paesi di fondovalle, "in quanto gran parte delle opere di presa degli acquedotti montani sono localizzate infatti in aree boscate, da cui discende che una corretta gestione del bosco garantisce il funzionamento del ciclo idrico locale".

Gli obiettivi d'interesse ambientale dichiarati sono:

- incrementare e adeguare la viabilità agro-silvo-pastorale e di accesso alle captazioni idriche;
- promuovere una gestione, conservazione e sviluppo sostenibile delle superfici agro-silvo-pastorali;
- recuperare e valorizzare le piccole sorgenti;
- favorire il recupero e l'impiego delle biomasse forestali per fini energetici.

La misura indica che: "Gli interventi infrastrutturali che comportano trasformazione del territorio dovranno essere realizzati nel rispetto e conformemente alla direttiva 79/409/CEE che prevede la designazione di zone di protezione speciali (ZPS) per la protezione degli uccelli selvatici, e alla direttiva 92/43/CEE che prevede la designazione di siti di importanza comunitaria (SIC) per la conservazione degli habitat naturali e semi-naturali, della flora e della fauna selvatica, ottemperando alle procedure di valutazione di incidenza di cui alla DGR 2600/2002. Tali interventi dovranno inoltre essere in sintonia con la vigente legislazione ambientale che tutela in particolar modo le aree a parco, le riserve naturali ed i biotopi, nonché tutte le emergenze botaniche e faunistiche (legge regionale 30 settembre 1996, n. 42 istitutiva dei Parchi regionali e Riserve naturali nella Regione Friuli-Venezia Giulia), inclusa la valutazione di impatto ambientale ove richiesto dalla normativa regionale sopra citata. Gli interventi dovranno ottenere in particolare anche le altre autorizzazioni autorizzazioni di tipo ambientale previste dalla LR 9/2007 (norme in materia di risorse forestali) con riferimento particolare alla tutela delle superfici forestali o di quelle vincolate per la tutela idrogeologica del territorio."

Queste condizioni dovrebbero favorire la compatibilità ambientale delle opere.

### **D. Miglioramento delle capacità imprenditoriali e professionali nel settore agricolo e forestale ed inserimento di giovani operatori**

Per questo obiettivo specifico, il PSR sostiene, con l'erogazione del premio di primo insediamento, l'ingresso in agricoltura di giovani imprenditori, dotati di competenze tecniche adeguate, in presenza di un piano d'impresa individuale o dell'inserimento dell'azienda in un più ampio progetto di filiera o territoriale.

#### *Misura 112 - Insediamento di giovani agricoltori*

Nella misura non vengono indicati espliciti obiettivi di interesse ambientale. Malgrado ciò, è evidente che l'inserimento di giovani preparati può favorire l'adozione di pratiche produttive più compatibili con l'ambiente e rende più agevole il cambiamento culturale di tutto il settore verso un'agricoltura più attenta alle vocazionalità del territorio e più capace di valorizzarle economicamente.



REGIONE AUTONOMA FRIULI VENEZIA GIULIA

Tab. 5a - Matrice delle relazioni esistenti tra misure del PSR e potenziali effetti ambientali

ASSE 1 - COMPETITIVITA' NEI SETTORI AGRICOLO E FORESTALE									
	112	121	122	123	124	125	132	133	
	Mediamente di governo	Intensificazione della attività agricola	Subsidiarietà economica delle foreste	Accrescimento del volume del legno	Accrescimento del volume del legno	Accrescimento del volume del legno	Accrescimento del volume del legno	Accrescimento del volume del legno	Accrescimento del volume del legno
a) biodiversità, flora e la fauna e conservazione dei sistemi agricoli e forestali con un elevato valore ambientale									
b) popolazione e salute umana									
c) suolo									
d) acqua									
e) cambiamenti climatici e qualità dell'aria									
f) beni materiali									
g) patrimonio culturale, anche architettonico e archeologico									
h) paesaggio									
i) efficienza energetica									
j) efficienza ecologica									
k) interrelazioni tra i fattori precedenti									

Legenda: Potenziali effetti ambientali delle misure

rilevanti      medi      limitati      improbabili

**ASSE 2 "MIGLIORAMENTO DELL'AMBIENTE E DELLO SPAZIO RURALE"****E. Mantenimento dell'attività agricola nelle aree montane per garantirne la funzione di salvaguardia ambientale***Misura 211 - Indennità a favore degli agricoltori delle zone montane*

Le indennità compensative sono una consolidata misura per:

- ovviare agli svantaggi permanenti della agricoltura nelle zone svantaggiate, garantendo nel contempo la permanenza dell'attività agricola e favorendo il mantenimento di una comunità rurale vitale;
- garantire una funzione di presidio territoriale, di cura e di conservazione dello spazio naturale da parte degli operatori agricoli attivi nel territorio;
- mantenere e promuovere sistemi di produzione agricola sostenibili, che tengano particolarmente conto dei requisiti in materia di ambiente.

Questo strumento ha un ruolo centrale nel mantenimento dei sistemi agricoli ad alto valore ambientale dell'area montana, nel salvaguardare la biodiversità e la coerenza paesaggistica, nel sostenere le produzioni agroalimentari locali e nel favorire il mantenimento della residenzialità in area montana.

Gli effetti ambientali positivi sono rafforzati dall'obbligo per i beneficiari di rispettare i requisiti di "condizionalità" e le pratiche agronomiche individuate per ciascun gruppo di colture.

**F. Aumento del pregio ambientale del territorio, in particolare attraverso la salvaguardia della biodiversità, con un consolidamento della Rete Natura 2000 ed un aumento delle aree ad agricoltura estensiva e di quelle forestali nelle aree di pianura**

Il PSR prevede un'ampia serie di azioni specificatamente dirette a migliorare la qualità paesaggistica e ad accrescere la biodiversità del territorio regionale.

*Misura 213 - Indennità Natura 2000*

La misura è volta ad indennizzare i conduttori dei terreni agricoli ubicati nelle zone individuate ai sensi delle Direttive 79/409/CEE e 92/43/CEE in conseguenza dei vincoli imposti dalle misure di salvaguardia e di conservazione dei SIC e delle ZPS ove tali misure siano state definite. Attualmente limitata dalla mancanza delle norme di gestione dei singoli ambiti, questa misura è destinata ad assumere un ruolo importante per instaurare rapporti positivi con gli operatori e per permettere corrette pratiche colturali sui suoli agricoli nelle aree di elevato interesse naturalistico.

*Misura 214 - Pagamenti agroambientali**Sottomisura 1: Agricoltura a basso impatto ambientale,**Azione 3 - Mantenimento dei prati*

L'obiettivo dell'azione è quello di incentivare una corretta gestione delle superfici a prato, al fine di evitare l'insorgenza dei problemi connessi all'abbandono (incespugliamento, avanzata del bosco, degrado idrogeologico, perdita di fruibilità turistica del territorio, peggioramento della struttura del terreno, perdita della funzione antierosiva) o la riconversione a seminativo degli stessi e favorire il mantenimento dell'attività zootecnica collegata a queste superfici foraggiere.

Come per l'azione precedente, le indicazioni sul mantenimento e sulle pratiche colturali rafforzano il ruolo del prato nella riduzione dei rischi di dissesto idrogeologico e di erosione (in particolare nelle zone montane), nel mantenimento della fertilità e della sostanza organica nel terreno (soprattutto in pianura), nella riduzione dell'utilizzo di input produttivi, nella prevenzione dell'inquinamento delle acque superficiali e profonde, nella tutela della variabilità del paesaggio, nell'incremento biodiversità, nell'immobilizzazione di CO<sub>2</sub>.

Sono previsti, inoltre, premi aggiuntivi per la conservazione e nidificazione di specie avifaunistiche di interesse comunitario.

*Azione 7 - Recupero e mantenimento di aree a frutticoltura estensiva*

Quest'azione è localizzata nelle aree montane e mira a valorizzare le colture frutticole estensive come presidio ambientale, con l'obiettivo di:

- conservare le forme residuali ed estensive di coltivazioni frutticole, in particolare di castagno, nelle quali è quasi del tutto assente l'utilizzo di prodotti fitosanitari di sintesi;

*REGIONE AUTONOMA FRIULI VENEZIA GIULIA*

- salvaguardare l'ambiente attraverso forme sostenibili di conduzione di terreni e la conservazione di superfici agricole a forte rischio di abbandono;
- valorizzare elementi caratterizzanti e pregevoli sotto il profilo paesaggistico;
- conservare "in situ" varietà locali che si caratterizzano per la rusticità delle piante e la tipicità dei prodotti.

L'impegno per i beneficiari comprende il decespugliamento e l'asporto dall'appezzamento del materiale di risulta, ovvero l'abbattimento di tutta la vegetazione arborea ed arbustiva al primo anno, l'effettuazione di almeno uno sfalcio all'anno e l'esecuzione annuale di altre operazioni colturali.

*Sottomisura 2: Agricoltura che fornisce specifici servizi ambientali**Azione 1 – Costituzione, manutenzione di habitat naturali e seminaturali anche a fini faunistici*

L'azione include una serie di obiettivi operativi di grande valore ambientale volti a salvaguardare la biodiversità, migliorare l'equilibrio ecologico, aumentare la capacità di immobilizzazione della CO<sub>2</sub>, contribuendo pertanto a contrastare i cambiamenti climatici:

- ripristinare e mantenere gli elementi portanti dell'agroecosistema attraverso la salvaguardia delle componenti seminaturali e la valorizzazione di elementi tipici del paesaggio rurale;
- conservare gli elementi dell'agroecosistema importanti per la salvaguardia della biodiversità mediante il ripristino degli habitat, come previsto dalla direttiva 92/43/CEE;
- tutelare la qualità delle acque;
- tutelare il suolo ai fini di ridurre l'erosione e preservarne la fertilità;
- effettuare miglioramenti ambientali a fini faunistici, tramite incremento delle disponibilità alimentari, delle aree rifugio e dei siti di riproduzione per la fauna selvatica;
- mitigare, mediante le colture a perdere per la fauna selvatica, i mutamenti nella disponibilità trofica delle aree agricole, determinati durante l'anno dai normali cicli di semina e raccolta delle colture;
- aumentare la copertura del terreno con essenze permanenti.

*Sottoazione 1: manutenzione di habitat*

Per questi fini, la sottoazione prevede un elevato numero di possibili interventi volti alla manutenzione di habitat, che interessano siepi, piccole superfici boscate, stagni e laghetti d'acqua dolce e risorgive, prati stabili naturali, sistemi macchia-radura.

*Sottoazione 2: colture a perdere per la fauna selvatica*

Con questa sottoazione si intende migliorare le disponibilità alimentari, di aree di rifugio e di siti riproduttivi per la fauna selvatica limitandone le cause di mortalità dovute ad alcune pratiche agricole.

La misura ha un effetto ambientale molto positivo, in termini di aumento della biodiversità vegetale ed animale nelle aree agricole, diversificazione del paesaggio, riduzione uso prodotti di sintesi, riduzione della pressione sulle risorse, riduzione dell'uso dei consumi idrici, salvaguardia della qualità dei suoli, immagazzinamento della CO<sub>2</sub>.

*Misura 216 - Sostegno agli investimenti non produttivi (in aree agricole)*

La misura ha la funzione di compensare le spese necessarie per la creazione, il recupero e la manutenzione di elementi del paesaggio agrario tradizionale caratteristici di alcune zone della regione, nello specifico le opere a secco, quali i muretti divisorii e di sostegno ai terrazzamenti, e la costituzione di habitat.

*Azione 1 - Manutenzione straordinaria di muretti a secco divisorii e di sostegno a terrazzamenti*

In questo caso, l'effetto primario è il mantenimento della qualità storica del paesaggio, anche se un impatto positivo è presente nella salvaguardia dal rischio idrogeologico e nella conservazione di elementi strutturali degli ecosistemi agrari.

*Azione 2 - Costituzione di habitat*

L'azione sostiene la costituzione di siepi, anche alberate e di piccole superfici boscate, di stagni e laghetti di acqua dolce e di sistemi macchia-radura. Questa conversione nell'uso del suolo in aree ad agricoltura intensiva comporta:

- un miglioramento della biodiversità vegetale e animale;
- un miglioramento della qualità del suolo;
- un miglioramento della qualità delle acque superficiali e profonde attraverso l'eliminazione degli apporti di input chimici;
- un'attenuazione dei cambiamenti climatici attraverso una maggior capacità di immobilizzazione della CO<sub>2</sub> dell'aria nelle componenti vegetali;

*Misura 226 - Ricostituzione del potenziale forestale ed interventi preventivi*

La misura raccoglie una serie di interventi volti a prevenire il danneggiamento del patrimonio forestale e a ricostituire gli ambiti colpiti da eventi calamitosi.

Gli obiettivi esplicitati dal PSR sono:

- incentivare la ricostituzione del potenziale forestale danneggiato da incendi boschivi e altre calamità, anche attraverso l'impiego di adeguato materiale vivaistico certificato;
- incentivare la realizzazione di adeguati interventi preventivi;
- ripristinare le funzioni antierosiva e consolidante del bosco per la riduzione del rischio di dissesto idrogeologico, migliorando la stabilità del soprassuolo forestale;
- favorire, ove possibile, l'utilizzo delle tecniche di ingegneria naturalistica;
- ricostituire le formazioni boschive interessate da pullulazioni di insetti, infezioni fungine o altre circostanze avverse di natura biotica.

Sono tutte azioni con effetti positivi - in particolare per la salvaguardia della biodiversità, la valorizzazione della naturalità del paesaggio - rafforzati dal richiamo, per gli interventi infrastrutturali, a criteri e modalità conformi alla gestione forestale sostenibile, alle tecniche dell'ingegneria naturalistica e alle norme sulle aree protette e sulle opere viarie forestali.

*Misura 227 - Sostegno agli investimenti non produttivi (in aree forestali)*

L'obiettivo principale perseguito da questa misura è il sostegno alla gestione delle aree forestali di pregio naturalistico ivi comprese quelle ricadenti nella rete Natura 2000. Questo obiettivo viene perseguito attraverso il sostegno ai proprietari, singoli o associati, per la realizzazione di interventi finalizzati alla valorizzazione, conservazione e fruizione turistica delle aree forestali.

*Misura 323, Azione 2 - Stesura dei piani di gestione dei Siti Natura 2000*

Questa azione appartiene al terzo asse ed è stata considerata nell'ambito dell'obiettivo K, relativo all'aumento dell'attrattività delle zone rurali. È però evidente l'effetto positivo anche sull'obiettivo di salvaguardia del paesaggio e della biodiversità.

***G. Riduzione della pressione delle attività produttive, agricole e forestali, in particolare sulle risorse idriche, attraverso la diffusione di pratiche produttive capaci di favorire la gestione sostenibile del territorio***

L'aumento della compatibilità delle attività agricole e forestali è uno degli obiettivi generali del PSR. Questa finalità viene perseguita con un'ampia serie di azioni in grado di intervenire positivamente sui problemi attualmente presenti di relazione tra attività primarie e componenti ambientali.

*Misura 214 - Pagamenti agroambientali**Sottomisura 1: Agricoltura a basso impatto ambientale**Azione 1 - Produzione biologica*

L'azione è dedicata ad incentivare la diffusione dei metodi di produzione biologica (Reg. CEE n. 2092/1991), caratterizzati da un basso impatto sull'ambiente e da elevate potenzialità per la conservazione dello spazio naturale.

Il metodo biologico presenta una serie di vantaggi ambientali congiunti, garantendo la riduzione dell'uso di prodotti di sintesi in agricoltura, la riduzione della pressione sulle risorse idriche, la salvaguardia della qualità dei suoli, l'aumento della sicurezza alimentare, l'aumento della biodiversità nei terreni e nelle aree agricole.

Il carattere di attenzione alla biodiversità della misura è sottolineato anche dal premio aggiuntivo per l'installazione di almeno 10 nidi per uccelli e 2 cassette per pipistrelli per ettaro (entro il 31 gennaio dell'anno di adesione) e il mantenimento dei nidi artificiali in buona efficienza per un periodo di 5 anni.

Questa azione si ritiene possa facilitare lo sviluppo di progettualità innovative, differenziando l'offerta di prodotti agricoli e puntando sulle fasce di mercato più attente ai temi della salute e dell'ambiente.

*Azione 2 - Conduzione sostenibile dei seminativi e dei fruttiferi*

L'intervento è volto a:

- preservare ed incrementare la biodiversità animale e vegetale attraverso la creazione di fasce tampone erbacee ai margini degli appezzamenti e di capezzagne inerbite, il mantenimento in efficienza di scoline e fossati e, soprattutto, attraverso la conversione di seminativi in prati stabili pluriennali;

*REGIONE AUTONOMA FRIULI VENEZIA GIULIA*

- preservare la fertilità dei suoli attraverso un maggiore ricorso alla rotazione delle colture che favorisca il mantenimento e l'incremento della sostanza organica dello stesso nonché il contenimento delle malerbe e dei parassiti;
- preservare le risorse idriche superficiali e profonde attraverso una riduzione degli apporti di fertilizzanti e di prodotti fitosanitari nonché dei consumi idrici;
- tutelare il suolo limitando i rischi di erosione attraverso una maggiore copertura vegetale del suolo sia attraverso il ricorso alle rotazioni, sia attuando le cover-crops.

Per i seminativi è prevista l'impostazione di una rotazione quinquennale che riduca sensibilmente la presenza del mais. La riduzione degli input fertirrigui viene raggiunta in via indiretta, incrementando la presenza di colture meno esigenti del mais. Sono previsti premi aggiuntivi per non coltivare mais in tutti e cinque gli anni e praticare colture annuali avvicendate, per convertire il seminativo in prato, per la costituzione e mantenimento di fasce inerbite.

Per i fruttiferi, l'adesione comporta l'applicazione di tecniche di lotta innovative contro gli insetti carpofagi ("confusione sessuale", "disorientamento sessuale", "cattura massale"), volte ad eliminare o ridurre sensibilmente il numero di trattamenti antiparassitari.

È evidente che questa azione, agendo su una superficie molto più ampia di quella biologica, può associarsi a questa nel portare ad una consistente riduzione dell'utilizzo di input produttivi, a una riduzione della pressione sulle risorse, alla salvaguardia della qualità dei suoli, al miglioramento della sicurezza alimentare, all'aumento della biodiversità nei terreni agricoli e di quella più generale delle aree rurali.

*Azione 4 - Mantenimento dei pascoli*

L'obiettivo operativo dell'azione è quello di incentivare una corretta gestione delle superfici a pascolo presenti sul territorio regionale, nonché il recupero di superfici abbandonate.

Gli impegni richiesti ai beneficiari rafforzano gli effetti positivi dell'azione in termini di riduzione dei rischi di dissesto idrogeologico e di erosione, in particolare nelle zone montane, di riduzione del rischio di incendi, di contributo alla regimazione dello scorrimento delle acque meteoriche, di contenimento dell'avanzare del bosco in area montana, di tutela della diversità del paesaggio e di mantenimento della biodiversità. La volontà di coniugare qualità ambientale con sviluppo locale è sottolineata dal premio aggiuntivo per la turnazione dei pascoli.

*Azione 5 - Allevamento di razze animali di interesse locale in via di estinzione*

Nel campo della tutela della biodiversità delle specie di interesse economico, l'azione si pone l'obiettivo di:

- salvaguardare le risorse genetiche di razze animali storicamente presenti ed ora in numero limitato, mediante il mantenimento di un nucleo di capi di riferimento, tale da assicurare la disponibilità di un'ideonea variabilità genetica, utile per l'attività di miglioramento selettivo del patrimonio bovino, caprino, ovino ed equino regionale;
- recuperare le razze/popolazioni storicamente allevate ma non più presenti in purezza, partendo dai genotipi locali spesso meticcianti, anche attingendo se necessario a materiale genetico conservatosi in purezza in regioni limitrofe.

Il testo indica le razze bovine, equine ed ovine che possono essere oggetto del premio e specifica la localizzazione degli allevamenti.

*Azione 6 - Conservazione di specie vegetali locali di interesse agrario in via di estinzione*

La conservazione del patrimonio genetico vegetale minacciato di estinzione è un fine in sé, ma è anche funzionale a mantenere la diversificazione delle fonti alimentari e a costituire un elemento di tipicità dell'offerta regionale.

Analogamente a quanto appena indicato per la zootecnia, questa azione opera nel campo vegetale con l'obiettivo di:

- conservare il patrimonio genetico delle specie, varietà, cultivar, ecotipi e cloni locali minacciati di estinzione;
- consolidare la presenza delle specie, varietà, cultivar, ecotipi e cloni locali minacciati di estinzione sul territorio regionale;
- favorire la produzione ed il consumo di prodotti vegetali caratterizzati da forti elementi di tipicità, rusticità e qualità.

**H. Ampliamento del contributo del settore primario al problema dei cambiamenti climatici, in particolare alla riduzione dei gas serra**

Il settore agricolo e quello forestale possono offrire un contributo alla riduzione dei consumi di risorse non rinnovabili e alla prevenzione dei cambiamenti climatici. Il PSR sostiene l'aumento di questo apporto, attraverso l'insieme di misure e di azioni - già considerate per il raggiungimento dei due precedenti obiettivi ambientali - che prevedono la diffusione di pratiche agricole e forestali funzionali alla riduzione delle emissioni di gas serra e alla massimizzazione dei "sink" di carbonio nelle foreste e nei suoli agricoli e la realizzazione di investimenti forestali.

A questi interventi si affiancano i premi per l'imboschimento in aree di pianura, che concorrono a favorire l'aumento della capacità dei terreni agricoli e, soprattutto, delle foreste di assorbire carbonio e forniscono materia prima per gli impianti di valorizzazione energetica delle biomasse (a loro volta incentivati dalle misure 121, 123, 211, 212 e 321). A questo fine sono state attivate due misure tra loro molto simili, la 221 e la 223.

#### *Misura 221 - Imboschimento di terreni agricoli*

L'obiettivo della misura è quello di sviluppare la piantagione di alberi o arbusti, in mescolanza tra loro o in purezza, su superfici agricole di pianura per ottenere biomasse, soprattutto per favorire una gestione dello spazio rurale più compatibile con l'equilibrio dell'ambiente (acqua, suolo, aria), a migliorare il paesaggio, rafforzare la rete ecologica, ad aumentare la biodiversità e favorire la fauna selvatica in ambienti intensamente coltivati, a contenere l'effetto serra mediante l'assorbimento di carbonio, a favorire la produzione di legno da energia, anche con cicli di coltivazione medio-brevi, a migliorare e valorizzare le produzioni legnose.

Sono presenti criteri di premio (intensità dell'aiuto) nel caso d'introduzione di sistemi di certificazione degli impianti e vincoli di inammissibilità per gli impianti su prati, definiti dalla L.R. 9/2005, pascoli permanenti, in zone umide, aree golenali o site all'interno degli argini dei fiumi, in zone sottoposte a vincolo idrogeologico. Per i soggetti che intendono realizzare impianti aderendo al sistema di certificazione per la loro gestione sostenibile, viene richiesto il mantenimento della certificazione almeno fino al 2013.

Queste indicazioni, insieme alle priorità date, rafforzano la finalizzazione ambientale della misura (interventi con impianti in mescolanza a ciclo lungo, in particolare se in ampliamento od in articolazione con residue aree boscate, fasce boscate esistenti, corridoi fluviali ed altri elementi della rete ecologica, inseriti in progetti territoriali nelle aree a maggior pressione sulle risorse e con maggior semplificazione paesaggistica e con influenze positive sulla acque superficiali e profonde e con le zone umide).

#### *Misura 223 - Imboschimento di superfici non agricole*

La misura ha gli stessi obiettivi e le stesse modalità operative della precedente, con l'unica eccezione che incentiva la piantagione di alberi e arbusti su superfici non agricole.

---

REGIONE AUTONOMA FRIULI VENEZIA GIULIA

Tab. 5b - Matrice delle relazioni esistenti tra misure del PSR e potenziali effetti ambientali

		ASSE 2 - MIGLIORAMENTO DELL'AMBIENTE E DELLO SPAZIO RURALE							
		211	213	214	216	221	223	226	227
		Indennità ai favore degli agricoltori della zona montana	Indennità Natura (articolo 29 del 2000)	Natura pagamenti agroambientali (*)	sestegno investimenti produttivi	agli primo non ambeducamento terreni agricoli	primo ambeducamento terreni non agricoli	ricostituzione di potenziali forestale e prevenzione	di sostegno investimenti produttivi
				(*) vedi cas i tab. 5C					
a1)	condizioni, estensione e grado di tutela delle aree naturali riconosciute								
a2)	grado di frammentazione degli habitat naturali e seminaturali nelle aree di pregio (classe: 1 e 2)								
a3)	grado di frammentazione degli habitat naturali e seminaturali nelle aree intermedie (classe: 3) e ad agricoltura intensiva (classe: 4)								
a4)	biodiversità delle specie di interesse economico								
a5)	benessere degli animali								
b)	popolazione e salute umana								
c1)	destinazione d'uso del suolo								
c2)	pratiche agricole e forestali (uso concimi e fitosanitari, gestione forestale)								
c3)	qualità del suolo (rispetto ai fenomeni di degrado, quali inquinamento, erosione, compattazione, perdita di sostanze organiche)								
c4)	consumi idrici (e relativi prelievi)								
d1)	presenza di nutrienti nelle acque (superficiali, profonde, lagunari)								
e)	emissioni di CO <sub>2</sub>								
e1)	emissioni di gas a effetto serra (NH <sub>3</sub> , CH <sub>4</sub> )								
f)	beni materiali								
g1)	nuclei rurali minori								
g2)	elementi dell'architettura rurale								
g3)	elementi della cultura materiale								
h)	paesaggio								
h1)	coerenza paesaggistica								
h2)	naturalità del paesaggio								
i)	consumi energetici								
i1)	produzione di energie da fonti rinnovabili (biomasse agricole e forestali)								
j)	efficienza energetica								
k1)	consumo di risorse								
k2)	produzione di rifiuti e loro gestione								
k3)	peso ambientale della mobilità								
k4)	sviluppo locale sostenibile								
l)	patrimoni agroalimentari locali								
l1)	servizi ambientali dell'agricoltura e della silvicoltura								
m)	interrelazioni tra i fattori precedenti								
n)	rischi ambientali per l'agricoltura e per il territorio rurale								

Legenda: Potenziali effetti ambientali delle misure

rilevanti	medi	limitati	improbabili
-----------	------	----------	-------------

Tab. 5c - Matrice delle relazioni esistenti tra misure del psr e potenziali effetti ambientali

		MISURA 214 - PAGAMENTI AGROAMBIENTALI						Sottosistema 2 Agricoltura che fornisce specifici servizi ambientali
		Sottosistema 1 - Agricoltura a basso impatto ambientale						
		Produzione biologica	Conservazione ambientale e del territorio	Mantenimento del paesaggio rurale	Recupero del patrimonio paesistico	Allevamento di interesse locale di razze autoctone	Conservazione di habitat naturali e seminaturali e di aree a vocazione agricola	Conservazione di habitat naturali e seminaturali e di aree a vocazione agricola
a) biodiversità, flora e la fauna e conservazione dei sistemi agricoli e forestali con un elevato valore ambientale	1) esistenza, estensione e grado di tutela delle aree naturali protette 2) grado di frammentazione degli habitat naturali e seminaturali nelle aree di pregio (classe 1 e 2) 3) grado di frammentazione degli habitat naturali e seminaturali nelle aree intermedie (classe 3) e ad agricoltura intensiva (classe 4) 4) biodiversità delle specie di interesse economico 5) benessere degli animali							
b) popolazione e salute umana	1) distribuzione della popolazione / mantenimento della residenzialità in aree marginali 2) salubrità degli alimenti (riduzione rischi per la salute) 3) sicurezza sul lavoro							
c) suolo	1) destinazione d'uso del suolo 2) pratiche agricole e forestali (uso concimi e fitosanitari, gestione forestali) 3) qualità del suolo (rispetto ai fenomeni di degrado, quali inquinamento, erosione, compattazione, perdita di sostanza organica)							
d) acqua	1) consumi idrici (e relativi prelievi) 2) presenza di nuntanti nelle acque (superficiali, profonde, lagunari)							
e) cambiamenti climatici e qualità dell'aria	1) emissioni di CO <sub>2</sub> 2) emissioni di gas a effetto serra (NH <sub>3</sub> , CH <sub>4</sub> )							
f) beni materiali	1) nuclei rurali minori 2) elementi dell'architettura rurale 3) elementi della cultura materiale							
g) patrimonio culturale, anche architettonico e archeologico	1) coerenza paesaggistica 2) naturalità del paesaggio							
h) paesaggio	1) consumi energetici 2) produzione di energie da fonti rinnovabili (biomasse agricole e forestali)							
i) efficienza energetica	1) consumo di risorse 2) produzione di rifiuti e loro gestione 3) peso ambientale della mobilità 4) sviluppo locale sostenibile							
j) efficienza ecologica	1) patrimoni agrodimentari locali 2) servizi ambientali dell'agricoltura e della silvicoltura 3) rischi ambientali per l'agricoltura e per il territorio rurale							

Legenda: Potenziali effetti ambientali delle misure

rilevanti	medi	limitati	improbabili
-----------	------	----------	-------------



REGIONE AUTONOMA FRIULI VENEZIA GIULIA

### **ASSE 3 "QUALITÀ DELLA VITA NELLE ZONE RURALI E DIVERSIFICAZIONE DELL'ECONOMIA RURALE"**

#### **I. Sviluppo di attività economiche innovative a partire dai flussi di beni e di servizi generati nelle aree rurali**

L'Asse 3 assume due obiettivi specifici con una forte valenza ambientale, contribuendo a rafforzare l'orientamento complessivo del Programma. Il primo mira a creare sviluppo endogeno, a partire dalla valorizzazione economica delle risorse naturali e dei patrimoni culturali del territorio rurale, in particolare di quello montano. Per questo obiettivo specifico sono state attivate due misure.

##### *Misura 311 - Diversificazione verso attività non agricole*

La misura incentiva gli interventi strutturali di restauro, risanamento conservativo, ristrutturazione, recupero edilizio, manutenzione straordinaria e modesti ampliamenti di fabbricati esistenti, nonché acquisto di attrezzature e mobili necessari all'avvio di attività non agricole in azienda.

La misura è composta di due azioni, l'una rivolta a sviluppare gli alloggi agrituristici, l'altra le fattorie didattiche e sociali. Entrambe le azioni hanno per obiettivi il mantenimento dell'attività agricola e della residenza in zone marginali, il recupero di elementi dell'architettura rurale, la valorizzazione di elementi della cultura materiale come contributo ad uno sviluppo locale sostenibile. Gli interventi possono comportare modesti aumenti dei consumi e della pressione sulle risorse ma, data la piccola dimensione delle aziende e la diffusione degli interventi, si possono considerare marginali.

##### *Azione 1 - Ospitalità agrituristica*

Gli obiettivi espliciti di questa azione sono così descritti:

- recupero delle strutture aziendali esistenti al fine di agevolare la permanenza delle attività agricole, favorendo al contempo la tutela e la valorizzazione del patrimonio edilizio di architettura rurale;
- valorizzazione dei prodotti tipici, tutela e promozione delle tradizioni e delle iniziative culturali del mondo rurale;
- completa fruizione del territorio.

##### *Azione 2 - Fattorie didattiche e sociali*

Per la seconda azione, gli obiettivi sono:

- promuovere la multifunzionalità delle imprese del settore primario attraverso lo sviluppo di attività culturali, didattiche e di fruizione paesaggistica e naturalistica rivolte in particolare alle scuole ed ai consumatori ed orientate a diffondere la conoscenza del mondo rurale (con estensione alle fasce di popolazione che presentano forme di disagio);
- favorire la creazione di un rapporto tra impresa agricola e territorio.

##### *Azione 3 - Impianti per energia da fonti alternative*

La terza azione intende incentivare gli investimenti destinati alla produzione di energia ottenuta da fonti rinnovabili, quale forma di diversificazione dell'attività agricola e come contributo agli obiettivi regionali in materia di energia. Con questo intervento si favorisce anche un più razionale utilizzo delle risorse disponibili e di sottoprodotti di origine agricola e forestale.

Il raggiungimento di tali obiettivi consentirà inoltre sotto il profilo economico la creazione di nuovi sbocchi occupazionali e costituirà sotto quello ambientale un valido contributo al raggiungimento degli obiettivi fissati dal protocollo di Kyoto.

##### *Misura 312 - Sostegno alla creazione e allo sviluppo di microimprese*

L'obiettivo di questa misura è migliorare la produttività e redditività delle imprese che operano nella filiera foresta-legno attraverso il recupero e l'impiego delle biomasse forestali per fini energetici.

L'incremento dell'impiego della risorsa rinnovabile legno a fini energetici, nell'ambito di una gestione sostenibile delle foreste, può favorire la silvicoltura sostenibile e ridurre l'impiego, soprattutto nell'area montana particolarmente ricca di foreste, di combustibili fossili.

#### **K. Aumento dell'attrattività per la popolazione e per le imprese, in particolare nelle aree a minor densità abitativa**

Al secondo obiettivo dell'Asse 3 sono dedicate tre misure.

*Misura 321 Servizi essenziali per l'economia e la popolazione rurale**Azione 1 - Impianti per la produzione di energia alimentati da biomasse agricole e/o forestali*

Questa misura è stata orientata interamente a:

- incentivare l'utilizzo a livello comprensoriale di prodotti e/o sottoprodotti energetici di origine agricola e/o forestale, di provenienza locale, al fine di consentire agli stessi un affrancamento, anche parziale, dalle fonti energetiche tradizionali non rinnovabili, nonché creare i presupposti per il riconoscimento di eventuali diritti sui crediti di CO<sub>2</sub> (certificati di emissione) e sulla produzione di energia da fonti rinnovabili (certificati verdi);
- stimolare il territorio verso la valorizzazione di risorse già disponibili (es. foreste) e/o produzioni colturali a tale scopo dedicate e/o a sottoprodotti di origine agricola e forestale.

Il testo della misura assicura esplicitamente la compatibilità con le politiche energetiche da fonti rinnovabili di ambito comunitario (*in primis* con i principi di cui alla comunicazione della Commissione Com. (2005) 628 del 7 dicembre 2005- Piano d'azione per la biomassa), nazionale e regionale.

Gli interventi sostenuti riguardano la creazione di impianti per generazione termica, cogenerazione e/o trigenerazione per la produzione di energia da destinare a strutture, sia pubbliche sia private, a partire da prodotti e sottoprodotti energetici di origine agricola e/o forestale.

La positività della misura (in termini di aumento produzione di energia da fonti rinnovabili, riduzione di emissione di CO<sub>2</sub> e contributo allo sviluppo locale sostenibile) è rafforzata dall'indicazione che gli interventi devono essere inseriti in progetti territoriali integrati e che l'approvvigionamento delle risorse, da prevedere con apposito piano, deve avvenire su base regionale.

*Misura 323 - Tutela e riqualificazione del patrimonio rurale**Azione 1 - Investimenti per la riqualificazione del patrimonio rurale*

L'azione si propone di favorire la riqualificazione del patrimonio architettonico delle aree rurali, valorizzando la produzione e l'utilizzazione del legno e di altri materiali da costruzione locali.

A questo fine, l'azione sostiene interventi di conservazione e recupero di edifici e altri manufatti realizzati totalmente o parzialmente in legno e la realizzazione di elementi costruttivi lignei tipici locali, nell'ambito di interventi di recupero e valorizzazione di insediamenti rurali e di edifici esistenti o di nuova costruzione.

*Azione 2 - Stesura dei piani di gestione dei Siti Natura 2000*

Gli obiettivi di questa azione sono il rafforzamento dell'attrattività del territorio e lo stimolo ad economie di qualità attraverso la corretta gestione e la valorizzazione di siti ad alto valore naturalistico. Gli interventi previsti concorrono a:

- garantire il pieno raggiungimento degli obiettivi di conservazione dei siti della Rete Natura 2000;
- dotare di adeguate norme di conservazione i SIC e le ZPS;
- creare la conoscenza di base utile per la conservazione dei siti.

L'azione prevede la possibilità di finanziare la stesura dei piani, ma sono ammissibili anche studi e censimenti pedoneutici alla redazione del piano di gestione.

*Misura 341 - Acquisizione di competenze e animazione in vista dell'elaborazione e dell'attuazione di strategie di sviluppo locale*

La misura vuole contribuire alla promozione dello sviluppo rurale sostenibile, favorendo la diffusione delle conoscenze e delle informazioni, che consentano agli operatori delle comunità rurali di promuovere occasioni di sviluppo locale e di diversificazione dell'attività agricola, stimolando l'elaborazione di progetti e di idee e mettendo al tempo stesso a disposizione le competenze necessarie.

La misura, funzionalmente organizzata in due fasi, formazione degli animatori ed animazione degli operatori, ha un impatto ambientale indiretto, ma positivo

Tab. 5d - Matrice delle relazioni esistenti tra misure del PSR e potenziali effetti ambientali

ASSE 3 - QUALITÀ DELLA VITA NELLE ZONE RURALI E DIVERSIFICAZIONE DELL'ECONOMIA RURALE					
	311	312	321	325	341
	Diversificazione verso attività non agricole	Sostegno alla creazione di imprese e sviluppo di microimprese	Servizi escoriali per l'economia e la popolazione rurale	Per l'attuazione del Piano di sviluppo rurale	Acquisizione di competenze e animazione in vista dell'attuazione di strategie di sviluppo locale (*)
a1) condizioni, estensione e grado di tutela delle aree naturali protette					
a2) grado di frammentazione degli habitat naturali e seminaturali nelle aree di pregio (fase 1 e 2)					
a3) grado di frammentazione degli habitat naturali e seminaturali nelle aree intermedie (fase 3) e ad agricoltura intensiva (fase 4)					
a4) biodiversità delle specie di interesse economico					
a5) benessere degli animali					
b1) distribuzione della popolazione / mantenimento della residenzialità in aree marginali					
b2) salubrità degli alimenti (riduzione rischi per la salute)					
b3) sicurezza sul lavoro					
c1) destinazione d'uso del suolo					
c2) pratiche agricole e forestali (uso concimi e fitosanitari, gestione forestale)					
c3) qualità del suolo (rispetto ai fenomeni di degrado, quali inquinamento, erosione, compattazione, perdita di sostanza organica)					
c4) suolo					
d1) consumi idrici (e relativi prelievi)					
d2) presenza di nutrienti nelle acque (superficiali, profonde, lagunari)					
e1) emissioni di CO <sub>2</sub>					
e2) emissioni di gas a effetto serra (NH <sub>3</sub> , CH <sub>4</sub> )					
f1) beni materiali					
f2) nuclei rurali minori					
g1) patrimonio culturale, anche architettonico e archeologico					
g2) elementi dell'architettura rurale					
g3) elementi della cultura materiale					
h1) coerenza paesaggistica					
h2) naturalità del paesaggio					
i1) consumi energetici					
i2) produzione di energie da fonti rinnovabili (biomasse agricole e forestali)					
i3) efficienza energetica					
j1) consumo di risorse					
j2) produzione di rifiuti e loro gestione					
j3) peso ambientale della mobilità					
j4) sviluppo locale sostenibile					
k1) patrimoni agrolimari locali					
k2) servizi ambientali dell'agricoltura e della silvicoltura					
k3) interrelazioni tra i fattori prececcati					
k4) rischi ambientali per l'agricoltura e per il territorio rurale					

Legenda: Potenziali effetti ambientali delle misure

rilevanti	medi	limitati	improbabili
-----------	------	----------	-------------

**ASSE 4 "ATTUAZIONE DELL'IMPOSTAZIONE LEADER"****L. Rafforzamento del capitale sociale e della capacità di governo dei processi di sviluppo locale***Misura 431 - Gestione dei gruppi di azione locale, acquisizione di competenze, animazione*

È una misura funzionale all'intera programmazione Leader, volta ad assicurare la migliore attuazione della strategia di sviluppo locale, fornendo i necessari strumenti operativi, le informazioni e le competenze appropriate per una corretta ed efficace attuazione della strategia.

Il suo effetto generale e, quindi, anche ambientale, è indiretto, legato alla capacità di costituire le basi sociali per uno sviluppo locale sostenibile e costruire un efficiente sistema di gestione partecipata del programma.

**M. Valorizzazione delle risorse endogene dei territori rurali**

L'interesse ambientale della programmazione Leader è dato dal forte orientamento a valorizzare le risorse endogene e dall'operare in territori montani o con problemi di sviluppo, tutti caratterizzati da elevati livelli di biodiversità e di qualità ambientale.

*Misura 411 - Competitività*

Concorrendo agli obiettivi dell'Asse I, la misura vuole accrescere il valore delle produzioni agricole locali, sostenendo canali di commercializzazione che sfruttino la sinergia con le azioni attivabili nell'ambito della strategia di sviluppo locale e che permettano di "accorciare" il circuito commerciale produttori-consumatori.

L'impatto ambientale positivo è connesso alla valorizzazione dei patrimoni agroalimentari locali e al mantenimento dell'uso agricolo dei suoli montani, che interventi di questo tipo possono contribuire a sostenere.

*Misura 412 - Gestione dell'ambiente/del territorio*

"Valorizzare il paesaggio rurale, attraverso interventi di cura e di miglioramento dettati da esigenze sia di conservazione, per il loro valore ambientale e storico-culturale, che di fruizione per il tempo libero e il soggiorno turistico" è l'obiettivo di questa misura, che intende operare attraverso il finanziamento di progetti pilota.

I vantaggi ambientali in termini di miglioramento della coerenza paesaggistica, mantenimento dell'uso agricolo dei suoli montani, sviluppo di servizi ambientali dell'agricoltura sono evidenti e hanno possibilità di esprimersi meglio rispetto ad interventi analoghi previsti dal PSR per lo specifico approccio "dal basso", che il Leader potrebbe sviluppare.

*Misura 413 - Qualità della vita/diversificazione*

È la misura più importante della programmazione Leader e si suddivide in quattro azioni con specifici obiettivi, tutti con un impatto ambientale positivo nelle aree montane della regione. Qui si riportano per ciascuna azione gli obiettivi più rilevanti.

*Azione 1 - Ricettività turistica*

- sostenere le tipologie di ricettività turistica compatibili con l'ambiente rurale;
- valorizzare il patrimonio edilizio esistente;
- integrare i redditi familiari e la creazione di nuove opportunità di lavoro.

*Azione 2 - Servizi di prossimità*

- sostenere la presenza nel territorio montano e, in particolare, nelle località più marginali, di servizi che soddisfano bisogni della popolazione residente e utili a qualificare l'offerta turistica territoriale.

*Azione 3 - Sviluppo di servizi e attività sportive, ricreative e culturali*

- dotare il territorio di servizi e strutture per la pratica sportiva e il tempo libero, che possano accrescere la qualità della vita in ambiente rurale e che siano anche una componente dell'offerta turistica territoriale;
- dotare il territorio di una rete di impianti e strutture e di un "calendario" ricco di eventi.

*Azione 4 - Sostegno a iniziative finalizzate al marketing territoriale*

- sviluppare metodi e strumenti per condurre attività di marketing incentrate non su prodotti o servizi specifici, presentati singolarmente o per raggruppamenti aziendali di tipo settoriale, ma su una loro "contestualizzazione" basata su fattori territoriali.

*REGIONE AUTONOMA FRIULI VENEZIA GIULIA**Misura 421 – Cooperazione interterritoriale e transnazionale*

È una misura complementare alle precedenti con l'obiettivo di rafforzare i processi di sviluppo locale sostenibile, contribuendo a:

- mettere in comune competenze in materia di definizione e attuazione di progetti riferibili a una strategia di sviluppo locale;
- individuare soluzioni innovative a problemi presenti nel proprio territorio;
- amplificare i risultati con progetti realizzati congiuntamente con partner rappresentativi di territori diversi dal proprio, ma operanti per finalità e secondo metodologie simili.

L'interesse ambientale è indiretto, ma positivo, permettendo lo scambio di opinioni ed esperienze con altri Gruppi di azione locale, che spesso possono condividere pratiche interessanti.

**3.5. VALUTAZIONE DELL'ARTICOLAZIONE TERRITORIALE DEGLI OBIETTIVI**

Come descritto nel documento di programma, in base agli orientamenti comunitari e alle indicazioni elaborate dal Piano Strategico Nazionale, il territorio della regione è stato suddiviso in quattro aree con caratteristiche di ruralità differenti:

- A - I poli urbani corrispondenti ai quattro capoluoghi di provincia;
- B - Aree rurali ad agricoltura intensiva specializzata, equivalenti alle aree di pianura, caratterizzate da un intenso uso agricolo, ma con la presenza di un tessuto residenziale ed industriale diffuso;
- C - Aree rurali intermedie, costituite dalla collina con un tessuto urbanizzato meno intenso e un'agricoltura di transizione, con una buona presenza di aree boscate e prati;
- D - Aree rurali con problemi complessivi di sviluppo, ossia la zona montana con una bassa densità abitativa e con attività forestali ed agricole svolte in condizioni svantaggiose.

Questa ripartizione si rivela adeguata per scopi descrittivi e per definire le strategie complessive, un po' meno per modellare su questa base la distribuzione degli interventi. L'estrema variabilità interna al sistema regionale, con la presenza di ambiti diversificati rende difficile utilizzare una classificazione territoriale unica per definire aree esclusive o prioritarie di intervento.

Rispetto a tale classificazione, occorre sottolineare la presenza, sul territorio regionale, di una zona – l'area del Carso – con caratteristiche peculiari che la suddivisione nelle quattro zone A, B, C e D non fa emergere con la dovuta evidenza. Per ovviare parzialmente a questa limitazione, il PSR introduce le sottozone (A1, B1 e C1) per identificare il territorio omogeneo del Carso, al fine di estendere l'applicazione di specifiche misure degli assi 3 e 4 in maniera omogenea sull'intero territorio carsico.

La zonizzazione è ancor più complessa per gli interventi aventi un obiettivo primario ambientale, poiché per ciascun aspetto la distribuzione dei problemi da affrontare ha scale e concentrazioni territoriali molto diverse. Si pensi a questo fine alla distribuzione delle aree sensibili ai nitrati o delle aree protette.

In base a questi elementi, si concorda con la scelta effettuata dall'Autorità di Gestione di utilizzare questa classificazione per definire le aree di eleggibilità delle singole misure solo nei casi pertinenti e di ricorrere a specifiche suddivisioni negli altri.

**3.6. VALUTAZIONE DELLA RIPARTIZIONE DELLA DOTAZIONE FINANZIARIA**

Il PSR 2007-2013 ripartisce la spesa pubblica prevista (fondi cofinanziati), 247,21 Meuro, negli Assi che lo compongono e, in forma orientativa, anche tra le Misure. La distribuzione finanziaria è un elemento importante, perché permette di comprendere il peso dato alle diverse componenti e di stimare la mole degli interventi realizzabili e i risultati attesi. Rimandando al documento di Programma per un'analisi dettagliata, si possono formulare alcune considerazioni utili a definire gli effetti ambientali delle iniziative previste.

La spesa per l'Asse 2 "Miglioramento della competitività del settore agricolo e forestale" è pari a 91,47 Meuro, mentre quella per l'Asse 1 e 3, rispettivamente pari a 106,30 e 24,72 Meuro. All'approccio Leader vengono assegnate 16,07 Meuro.

Distribuendo le risorse per le misure Leader ai primi tre Assi per competenza (Misura 411 all'Asse 1, 412 al 2 e 413 al 3), si ottiene che il 38,7% della spesa è stato dedicato all'Asse 2 "Valorizzazione dell'ambiente e dello spazio

rurale”, il 43,9% al “Miglioramento della competitività del settore agricolo e forestale” e il 13,9% alla “Valorizzazione dell'ambiente e dello spazio rurale”.

È possibile fare una prima comparazione con le indicazioni contenute nel Piano Strategico Nazionale e con la precedente programmazione:

- rispetto alla quota media nazionale proposta dal PSN, la Regione Friuli Venezia Giulia ha una percentuale superiore del 2,9% nell'Asse I ed inferiore del 2,3% nel secondo;
- rispetto al PSR 2000-06, pur con una limitata possibilità di confronto data dalla diversa composizione degli aggregati, è possibile affermare che l'Asse II riduce la sua quota percentuale a vantaggio degli altri Assi.

Il minor peso finanziario riservato all'Asse II, che appare a prima vista come una penalizzazione degli interventi con maggior impatto positivo sulle componenti ambientali, è legata a diversi fattori, richiamati dall'AdG nella descrizione della strategia:

- l'evoluzione dei requisiti obbligatori per l'accesso alle risorse (condizionalità, buona pratica agricola, gestione forestale sostenibile), che innalzano il livello della compatibilità ambientale delle pratiche produttive;

- la necessità evidenziata dalla valutazione intermedia di finalizzare meglio gli interventi di riduzione degli input per obiettivo, per settore e per area territoriale e di prevedere modalità di adesione di facile verifica;

- l'inserimento di interventi di interesse ambientale a forte domanda di finanziamento, quali gli impianti per la produzione di energie rinnovabili a partire da biomasse in altri Assi e in altre programmazioni.

Oltre a queste motivazioni, vi è un fattore finanziario ben più sostanziale indicato in calce al capitolo 3.2.4 del PSR:

*Complessivamente, per il regime transitorio è prevista una spesa di 72,22 Meuro, per quasi due terzi relativa ad interventi riferibili all'Asse I, per un terzo all'Asse II e per una quota inferiore all'1% all'Asse III.*

Accogliendo, almeno parzialmente, le motivazioni riportate e considerando le risorse “libere da destinazioni”, in luogo di quelle totali assegnate, l'attenzione ambientale sotto il profilo finanziario può essere considerata più positivamente.

La distribuzione delle risorse all'interno dei singoli Assi, pur essendo orientativa, merita di essere analizzata, perché esprime lo scenario auspicato dall'AdG e costituisce la base per la quantificazione degli interventi e dei risultati, con l'ausilio di opportuni indicatori.

Come segnalato nella valutazione per singola misura, gli interventi dell'Asse 1 possono concorrere alla realizzazione degli obiettivi ambientali, con un'intensità abbastanza uniforme tra le misure. Questo significa che la positività degli effetti sarà più legata alle modalità di attuazione che allo specifica dotazione finanziaria della singola misura.

Diverso è il caso dell'Asse II, nel quale la destinazione delle somme per l'uno o l'altro intervento può cambiare notevolmente gli effetti ambientali dell'Asse. La quota prevalente (36,1%) delle risorse viene prevista per le indennità a favore degli agricoltori delle zone montane. Si tratta di una somma notevole, sia in assoluto, sia come quota sulle risorse dell'Asse, che “comprime” le altre opportunità.

La seconda voce per rilievo finanziario è quella dei pagamenti agroambientali. Questa misura riunisce una serie di interventi aventi impatti su diverse componenti ambientali, ma si può prevedere che le quote maggiori di spesa saranno ad appannaggio della riduzione degli input e della diffusione delle foraggere permanenti.

La misura che finanzia il primo imboschimento di terreni agricoli ha la terza frazione degli stanziamenti. Considerando che in questa voce incidono molto i pagamenti annuali su impegni di impianti già realizzati, le risorse possono essere considerate adeguate.

Per le altre misure le quote di spesa sono molto modeste, ma in quasi tutti i casi commisurate alla dimensione e alla numerosità degli interventi prevedibili. Fa probabilmente eccezione il sostegno agli interventi non produttivi in campo agricolo (manutenzione straordinaria muretti a secco e terrazzamenti), anche se, data la multifunzionalità delle opere, è plausibile la scelta di demandare ad altre programmazioni un intervento più incisivo in questo ambito.

---

*REGIONE AUTONOMA FRIULI VENEZIA GIULIA*

---

Le indennità Natura 2000 ricevono meno dell'1% dei finanziamenti dell'Asse. Come già indicato, in questo caso il sostegno agli operatori con vincoli alla produzione posti allo scopo di salvaguardare la biodiversità, si può erogare solo in presenza di norme cogenti e, in regione, queste sono per lo più in fase di definizione.

Nel terzo Asse, la destinazione orientativa vede prevalere due misure di grande interesse ambientale: la 311 per la diversificazione verso attività non agricole e la 321, che contribuisce a progetti per la produzione di energia da biomasse.

### **3.7. VALUTAZIONE DEGLI APPROCCI INTEGRATI E DELLE MODALITÀ DI ACCESSO ALLE MISURE**

Il PSR presenta modalità innovative di adesione alle misure che prevedono la presentazione e l'attuazione di interventi in forma coordinata da parte di un gruppo di operatori del contesto rurale. Gli approcci previsti sono quattro:

- *Progetti integrati di filiera* (PIF), presentati da un insieme di imprese, caratterizzate da un'integrazione verticale (relazioni per la produzione-trasformazione-distribuzione-commercializzazione) in atto o potenziale, attorno un prodotto agricolo o forestale;
- *Progetto integrato territoriale* (PIT), presentati da un insieme di soggetti pubblici e privati, operanti in un ambito territoriale sub-regionale, che perseguono obiettivi coordinati di interesse economico, sociale ed ambientale, attraverso l'integrazione territoriale dei singoli interventi;
- *Azioni collettive* (AC), presentate da parte di più imprese o di altri soggetti per interventi riferibili a un unico segmento della filiera e/o coordinati per il raggiungimento di uno specifico obiettivo di carattere produttivo o ambientale;
- *Piani di sviluppo locale* (PSL) in zona montana (Leader), presentati da un partenariato, il Gruppo di Azione Locale.

Accanto agli approcci in forma associata, viene previsto l'accesso *individuale* alle misure per:

- le indennità a favore degli agricoltori delle zone montane (Misura 211) e le indennità Natura 2000 (Misura 213) per il loro significato di compensazione di specifiche diseconomie aziendali nello svolgimento delle attività agricole, volta a garantire un flusso di importanti servizi ambientali privi di valore commerciale;
- la misura 132;
- le misure 214 e 216;
- la misura 112, insediamento di giovani agricoltori;
- la misura 121, quando finalizzata a sviluppare la filiera corta;
- le misure 121, 123, azione 1 (periodo 2007-09);
- "pacchetti" di misure per l'impresa (periodo 2007-09).

Le modalità di accesso alle misure non sono obiettivi, né azioni e, pertanto, non determinano effetti diretti sulle componenti ambientali. Il loro ruolo è però rilevante perché, definendo la portata e le forme di gestione dei progetti, influenzano l'efficacia e l'efficienza degli interventi e possono determinare variazioni significative negli impatti. La valutazione intermedia della programmazione 2000-06 aveva rivelato la dispersione degli interventi, che ne riduceva l'impatto, e la "debolezza" insita nelle adesioni volontarie ed individuali a misure di riduzione degli input o di rinaturalizzazione, perché le superfici potevano avere caratteristiche e localizzazioni poco utili a riqualificare un territorio.

Limitando l'analisi ai principali aspetti attinenti a questo Rapporto ambientale, l'approccio di filiera può rafforzare l'orientamento di gruppi di imprese verso una maggior sostenibilità, qualificazione ambientale e garanzie di sicurezza sanitaria ai consumatori (agricoltura biologica, certificazione AQUA ed altre aventi disciplinari di gestione). In campo forestale, data la ridotta dimensione aziendale e la limitata capacità di intervento, l'approccio di filiera può favorire la nascita di un sistema basato su una maggior specializzazione dei singoli e sulla cooperazione, funzionale alla diffusione della gestione forestale sostenibile e all'ampliamento della produzione di biomasse per fini energetici.

I progetti integrati territoriali sono uno strumento potenzialmente molto utile a promuovere una favorevole evoluzione paesaggistica ed ambientale, allo sviluppo delle vocazioni produttive locali e di servizi in ambito rurale, attraverso sinergie tra azioni pubbliche ed interventi privati. In questa sede, la pianificazione (funzione pubblica,

---

attenta a riconoscere, difendere e recuperare i valori del territorio) potrebbe "sposare" l'interesse degli operatori privati, individuando azioni pubbliche (infrastrutture e servizi) e private (modalità di gestione delle attività produttive, diversificazione) coordinate. Questo forma si presta bene anche alla costruzione di patti agroambientali d'area e di filiere locali, attorno a produzioni tipiche, ma anche per la valorizzazione delle biomasse agricole e forestali a fini energetici.

Le azioni collettive appaiono una modalità idonea per rispondere a problemi di tipo ambientale territorialmente definiti (zone Nitrati, riconversione produttiva) o specifici di alcune produzioni diffuse sul territorio (come quelle zootecniche).

I Piani di azione locale hanno il compito di favorire un'evoluzione positiva negli ambiti individuati come quelli che presentano i maggiori problemi territoriali. La gestione locale, l'integrazione degli interventi e il tema unificante scelto, il turismo rurale sostenibile, costituiscono una modalità utile ad evitare conflitti tra sviluppo economico ed obiettivi ambientali e a rafforzare il tessuto locale di gestione del territorio e dei servizi nella zona montana.

L'approccio Leader come aspetto saliente, ma anche gli altri approcci associati, hanno potenziali effetti ambientali indiretti, come catalizzatori di economie locali, nel chiudere i cicli tra produzione e consumo, nel creare una cultura più attenta alla valorizzazione dell'ambiente.

La novità del metodo e il mantenimento dell'accesso individuale per alcune misure, tra le quali i pagamenti agroambientali, potrebbero depotenziare questi approcci. Questa situazione va prevenuta, tramite un'incisiva azione di informazione, animazione, assistenza alla progettazione a più voci e attraverso un'attenta gestione delle procedure (ripartizione delle risorse o modalità di accesso differenziali). In tutti i casi, alcuni requisiti minimi o criteri premiali di carattere ambientale potrebbero favorire un più forte orientamento verso la sostenibilità.

### 3.8. VALUTAZIONE DEGLI EFFETTI CUMULATIVI

La valutazione degli effetti cumulativi viene svolta trattando i singoli temi e componenti ambientali indicati come rilevanti per il Programma di sviluppo rurale. Data l'elevata correlazione tra effetti di molteplici misure ed azioni - che confermano la coerenza interna del PSR - non si è ritenuto opportuno l'elenco degli interventi interessati da ciascun aspetto analizzato.

L'effetto cumulativo sul **grado di tutela delle aree naturali riconosciute** è dato, in particolare dalla sinergia tra le azioni dell'Asse II, l'insieme delle misure forestali e la misura 323, azione 2 (stesura di Piani di gestione Natura 2000). Attraverso la gestione forestale sostenibile, la ricerca di risultati economici può favorire il raggiungimento di buone condizioni ambientali nelle aree boscate, che sono un'importante componente della maggioranza degli habitat naturali e seminaturali.

Il grado di **frammentazione degli habitat** nelle aree ad agricoltura intensiva può essere ridotto non solo dagli interventi agroambientali (Asse II), ma anche dalla valorizzazione complessiva del legame tra competitività di prodotto e qualità del territorio e dalla diffusione della multifunzionalità in agricoltura; alcune misure dell'Asse III e gli approcci plurimi possono favorire questo sviluppo.

Gli obiettivi della **salvaguardia delle specie locali di interesse economico** a rischio di estinzione e del benessere animale poggiano sulle specifiche misure e sulla possibilità che gli interventi di valorizzazione delle tipicità dell'Asse I diano sostenibilità economica a queste azioni alla conclusione del PSR, valorizzandone le produzioni.

Gli effetti positivi sulla **distribuzione della popolazione** vanno misurati principalmente nelle aree montane, ove l'evoluzione degli indicatori demografici è preoccupante. Accanto alle misure dell'Asse III e IV, concorrono positivamente a questo obiettivo alcuni interventi agroambientali e forestali, dato che, nel prossimo periodo di programmazione, la silvicoltura e la cura del territorio montano potrebbe essere ambiti con un buon impatto economico ed occupazionale. Le misure più strutturali dell'Asse I possono contribuire positivamente a questi risultati, se vengono previste forme di accesso che facilitino il superamento delle difficoltà rispetto alle imprese degli altri territori.

La **qualità sanitaria degli alimenti** è obiettivo diretto o congiunto in molti interventi del primo Asse e può essere rafforzata da molti interventi e pratiche produttive (come l'agricoltura biologica o la riduzione degli input) promossi dall'Asse II.

Il problema della **sicurezza del lavoro** è presente sia in ambito agricolo, sia agroalimentare, sia in forma più intensa in quello delle utilizzazioni boschive. Al miglioramento delle condizioni lavorative, concorrono diversi interventi, in particolare quelli del primo Asse, e, più in generale, quelli che determinano minori rischi per la salute,



## REGIONE AUTONOMA FRIULI VENEZIA GIULIA

presenti anche nel secondo. A questi deve necessariamente affiancarsi sinergicamente la formazione, intervento che viene realizzato nell'ambito di una programmazione esterna coordinata con il PSR.

La gran parte delle misure concorrono a determinare significative modifiche nell'**uso del suolo**. Eccetto alcune misure agroambientali, gli interventi del PSR non orientano gli operatori verso l'introduzione o la rinuncia a specifiche colture, ma l'insieme delle azioni portano verso un'agricoltura caratterizzata da una maggior differenziazione, in base alle vocazioni dei diversi comprensori, e da una più alta variabilità interna. Viene, inoltre, favorita l'integrazione territoriale agricoltura - foresta - aree di pregio, per raggiungere un maggior equilibrio tra le componenti, sia in zona montana, sia in pianura.

Diverse misure dell'Asse I, attraverso il sostegno a percorsi di qualificazione delle produzioni agricole e forestali, concorrono a un'evoluzione favorevole nella gestione dei suoli, risultato che le sole azioni agro e silvo-ambientali da sole non sono in grado di determinare e di mantenere nel lungo periodo. Anche alcune azioni degli Assi III e IV possono contribuire a questo risultato, creando economie basate sulla manutenzione del territorio.

Il PSR non incide in forma diretta sui **consumi idrici**, lasciando a programmazioni esterne la riorganizzazione della rete irrigua in un'ottica di risparmio della risorsa. Pur tuttavia, alcune misure possono contribuire a ridurre la domanda degli imprenditori agricoli, agendo sull'estensivizzazione, sulla conversione produttiva, sulle tecniche produttive.

Al contrario, molti interventi hanno tra i loro obiettivi prioritari la riduzione dell'**utilizzo di sostanze di sintesi** nell'ambito delle attività produttive e concorrono a ridurre il rilascio di questi elementi nei corpi idrici.

In entrambi i casi, gli effetti cumulativi saranno accresciuti da una gestione delle misure attenta a questo tema e da un'integrazione/concentrazione degli interventi nelle aree prioritarie.

Alla prevenzione dei **cambiamenti climatici** e a migliorare la qualità dell'aria concorrono:

- l'ampio numero di azioni volte a favorire la silvicoltura sostenibile, l'aumento delle superfici a prato e pascolo e la sostanza organica del terreno, in quanto aumentano i "sink" di carbonio nelle foreste e nei suoli agricoli;
- gli interventi sulle strutture e sulle attrezzature volti a ridurre i fabbisogni energetici;
- le iniziative presenti sinergicamente in tutti e tre gli Assi, volte a sviluppare un razionale uso delle biomasse regionali nella produzione di energia e il ricorso ad altre fonti rinnovabili.

Nell'ambito della promozione dei **patrimoni culturali** locali, il risultato complessivo è positivo ma, ovviamente, piuttosto limitato. Il contributo più importante è quello dato al mantenimento di centri minori vitali dell'area montana, potendo contare sull'integrazioni di alcune misure specifiche e sull'azione complessiva degli Assi III e IV. Inoltre, indicazioni sulle caratteristiche costruttive delle opere possono evitare che alcune misure strutturali determinino impatti non favorevoli.

Gli elementi della cultura materiale, nella loro componente di manufatti, sono promossi da specifiche misure presenti negli Assi II e IV, nella loro componente di metodi di produzione e prodotti, e da una serie più ampia, anche se meno specifica, di azioni.

Il **paesaggio** è l'elemento che meglio rappresenta la sintesi di tutte le azioni dell'uomo sulle componenti ambientali. Ne risulta che la quasi totalità degli interventi del PSR ha un'influenza sulla sua evoluzione. L'impatto più positivo può venire proprio dall'azione congiunta delle misure tese al rafforzamento delle componenti strutturali del paesaggio e al mantenimento della variabilità interna ai singoli ambiti territoriali.

L'attenzione alla riduzione della **domanda di energia** del settore primario non è evidente nel PSR, ma alcune indicazioni date da questo Rapporto ambientale (capitolo 4) possono garantire, a livello cumulativo, un piccolo contributo in questa direzione.

L'effetto cumulativo degli interventi è evidente nel campo della **produzione di energia** da biomasse e da fonti rinnovabili, in quanto sussistono misure nei primi tre assi che finanziano azioni nelle diverse fasi delle filiere.

La riduzione della **pressione sulle risorse** esterne, della produzione di rifiuti, della domanda di mobilità da parte delle aree rurali sono impatti indiretti e limitati del PSR. Pur tuttavia, un segnale in questa direzione c'è e potrebbe essere rafforzato nella fase di stesura dei regolamenti attuativi.

Più significativo è il contributo allo **sviluppo locale sostenibile** offerto attraverso il riequilibrio territoriale e il sostegno a processi di economia rispettosi della base ambientale sulla quale poggiano.

L'ultimo tematismo raggruppa diversi elementi, tutti caratterizzati dall'essere influenzati da molti fattori differenti. In generale, è possibile affermare che la valorizzazione dei **patrimoni agroalimentari locali** è una delle strategie di sviluppo del settore primario regionale e a questa possono essere ricondotte, in particolare, alcune misure del primo e diverse azioni del secondo asse.

I **servizi ambientali delle imprese del settore primario** vengono considerate non solo a livello di premi per comportamenti volontari, ma potrebbero essere incentivate anche favorendo gli affidamenti per la gestione di interventi di interesse pubblico alle aziende agro-forestali.

Infine, il contributo del PSR alla **riduzione dei rischi per le produzioni e per il territorio rurale** sussiste, in campo agricolo, agroalimentare e forestale, anche se potrebbe essere aumentato in fase attuativa, in particolare dando maggior rilievo al tema della sicurezza idrogeologica e della disponibilità idrica, in qualità e quantità.

### 3.9. VALUTAZIONE DEGLI EFFETTI SUI SITI NATURA 2000

Il programma, in coerenza con gli Orientamenti Strategici Comunitari e il Piano Strategico Nazionale, assume i temi delle Direttive 79/409/CEE e 92/43/CEE come riferimenti nella definizione delle misure e delle azioni.

I siti della rete Natura 2000 non sono quindi oggetto di previsioni di intervento specifico da assoggettare a verifica, ma sono un elemento costitutivo della programmazione stessa in particolare dell'Asse 2 ma anche dell'Asse 3.

Relativamente all'Asse 1 le misure sono indifferenziate rispetto al territorio ma non costituiscono elementi in sé negativi per la rete dei siti Natura 2000 e solo le specifiche valutazioni d'incidenza o le indicazioni che emergeranno dai piani di gestione potranno meglio indirizzare le attuazioni effettive della programmazione. In base alle modalità di strutturazione del programma ci si attende che siano i contenuti dell'Asse 2 a condizionare le modalità attuative degli investimenti previsti dall'Asse 1. Sono misure importanti e che dovrebbero vedere un'adesione privilegiata proprio di coloro che svolgono l'attività in aree con valore ambientale riconosciuto e nel loro intorno. Va rilevato, inoltre, che gli approcci territoriali e le azioni collettive previsti per la gestione degli interventi, potrebbero costituire modalità operative molto utili per ottenere vantaggiose sinergie.

La salvaguardia della **biodiversità** nelle aree tutelate è sostenuta da una misura specifica (le indennità Natura 2000), sia pur di limitata portata, e da un insieme di interventi inseriti nel secondo Asse ed accessibili anche a chi opera al di fuori di questi ambiti. Le indennità sono connesse alla presenza di vincoli specifici che al momento riguardano solo il SIC dei Magredi del Cellina e si estenderanno automaticamente alla prevista ZPS. Sono però in fase di definizione norme di conservazione per le ZPS ed è prevista la redazione di specifici piani di gestione per i siti Natura 2000 finanziati con l'Asse 3. È quindi possibile che l'operatività della misura si estenda, anche se non in modo automatico, ad altre aree soggette a vincoli.

Entrando nel merito dell'Asse 2 la misura più significativa per dotazione finanziaria riguarda le indennità per svantaggi naturali a favore di agricoltori delle zone montane (211). Anche in questo caso non è possibile esprimere una valutazione di merito visto il livello di definizione della misura, ma va sottolineato come in termini generali una delle problematiche principali della biodiversità in ambito montano è costituita dalla progressiva omogeneizzazione degli habitat dovuta al processo di abbandono delle attività agricole e forestali. In questo contesto un rilancio di attività con forte integrazione e diversificazione contribuisce a ricreare quel mosaico di ambienti che costituisce la base per una ripresa della biodiversità. Va poi sottolineato che una parte significativa dell'ambito montano è interessato dalla presenza dei due parchi naturali regionali la cui azione costituisce indirizzo certo di sostenibilità per i territori interni, ma anche per quelli esterni che si relazionano con queste due importanti realtà.

Altra misura significativa per ammontare delle risorse stanziate riguarda i pagamenti agroambientali che si articolano in una serie elevata di azioni, tra le quali alcune risultano compatibili e propedeutiche alla conservazione della biodiversità sia per i siti Natura 2000 sia per le aree esterne:

- introduzione o mantenimento dei metodi di agricoltura biologica;
- conduzione sostenibile dei seminativi e dei fruttiferi;
- mantenimento dei prati;
- recupero e mantenimento dei pascoli;
- recupero e/o conservazione della frutticoltura estensiva;
- costituzione, manutenzione di habitat naturali e seminaturali anche a fini faunistici.

Specifiche valutazioni d'incidenza o il rispetto di misure di salvaguardia garantiranno la più corretta attuazione di tali azioni.

Altre azioni dell'Asse 2 e quelle dell'Asse 3 e 4 hanno minor peso finanziario, ma sono comunque coerenti con le esigenze di tutela dei siti Natura 2000.

Particolare attenzione va posta alla misura 323 Stesura di piani di gestione di siti Natura 2000, che risulta essere una misura essenziale in quanto garantisce il raggiungimento degli obiettivi delle direttive Habitat e Uccelli e contemporaneamente costituisce punto di riferimento per l'attuazione di altre misure del PSR.

*REGIONE AUTONOMA FRIULI VENEZIA GIULIA*

---

Si ritiene, pertanto, che la valutazione degli effetti del programma sulla rete Natura 2000 debba portare a concludere che vi è un'incidenza positiva relativamente al livello di dettaglio a cui si può giungere con questo strumento di programmazione.

---

#### 4. RACCOMANDAZIONI E CONCLUSIONI

##### 4.1. IDENTIFICAZIONE DELLE ALTERNATIVE E DEGLI STRUMENTI PER RAFFORZARE L'APPROCCIO AMBIENTALE DEL PSR

La valutazione della compatibilità ambientale del PSR nel suo insieme è senza dubbio positiva. Il Programma ha individuato i maggiori problemi e presenta un quadro programmatico coerente. Analizzandolo separatamente dal più ampio contesto delle politiche regionali, si potrebbe evidenziare la limitatezza degli interventi volti ad incrementare le conoscenze e le competenze degli operatori delle aree rurali e di quelli finalizzati a migliorare la relazione dell'agricoltura con le risorse idriche, nonché le modeste risorse assegnate alle indennità Natura 2000.

Come indicato precedentemente, queste decisioni rispondono, in alcuni casi ad una ripartizione di obiettivi tra le diverse programmazioni ed in altri alla mancanza al momento dell'elaborazione del Programma di un quadro normativo che permetta una più estesa applicazione delle misure.

Nell'ambito operativo definito dal Reg. CE 1698/2005, dal suo regolamento d'applicazione, dagli Orientamenti strategici comunitari e dal Piano strategico nazionale, si può affermare che la proposta di PSR della Regione Friuli Venezia Giulia è una programmazione rilevante ed efficace. Pertanto, non si tratta di ricercare alternative "radicali", dato il campo di variazione definito dai documenti appena richiamati, quanto piuttosto di gestirne efficacemente l'attuazione per aumentare la capacità di risposta e per ridurre i possibili rischi.

In particolare, sussistono alcuni problemi che meritano di essere affrontati:

- certe misure/azioni, pur avendo un effetto complessivo sicuramente favorevole, possono sostenere anche progetti con impatti non positivi;
- il comportamento opportunistico di alcuni operatori potrebbe vanificare o invertire l'effetto previsto di taluni interventi;
- in altri casi, le azioni sono certamente positive, ma l'intensità dell'effetto è fortemente condizionata dalla qualità degli interventi che vengono finanziati.

Ciò significa che, dato il set di misure attivabili e la ripartizione delle risorse, i risultati che il PSR sarà in grado di ottenere sono strettamente correlati alla qualità del processo di attuazione, in particolare alla capacità di selezionare i progetti con le migliori potenzialità. Mantenendo sempre il riferimento agli obiettivi perseguiti e alle priorità stabilite, si tratta di favorire l'accesso ai finanziamenti a quelle proposte che, per localizzazione, settore di attività, metodo di produzione, tipologia di impresa, offrono un contributo maggiore. Pertanto, la stesura dei regolamenti attuativi, divengono i momenti nei quali è possibile inserire una serie di criteri e di altre modalità di gestione dell'accesso alle misure che possono incrementare in maniera rilevante l'efficacia ambientale del programma.

Nella tabella sottostante sono indicati alcune tipologie di criteri utilizzabili a questo fine:

<b>Piani/criteri di vantaggio utilizzabili</b>	<b>Indicazioni/ipotesi/esempi</b>
Riserva all'accesso	Alcune misure attivabili solo se i beneficiari presentano dei requisiti "ambientali"
Criteri di ammissione	Adesione alle singole misure solo per interventi aventi determinate finalità o altri requisiti minimi
Criteri di selezione	Possibile con meccanismi a bando per favorire gli interventi più efficace rispetto agli obiettivi ambientali (se il sistema di punteggio è adeguato)
Suddivisione risorse	Riserva di una parte dei finanziamenti a disposizione di interventi aventi determinate finalità o altri requisiti minimi
Premi	Possibilità di differenziare il sostegno in base alle finalità o a specifiche caratteristiche (esempio: localizzazione nelle aree a maggior esigenza)
Integrazione degli interventi/composizione della spesa	Indicazione della presenza e/o di una quota minima di spesa per determinate tipologie di intervento

*REGIONE AUTONOMA FRIULI VENEZIA GIULIA*

Questi criteri sono stati utilizzati per elaborare le proposte riportate nella sezione successiva ed indicate a livello di singolo obiettivo, misura, azione.

Un'attenta combinazione di criteri orientativi e di modalità di accesso alle risorse (progetti integrati, azioni collettive, approcci individuali) potrebbe aumentare la compatibilità e l'efficacia complessiva ed ambientale del Programma.

**4.2. INDICAZIONI OPERATIVE PER INCREMENTARE LA COMPATIBILITÀ E L'EFFICACIA AMBIENTALE****ASSE 1 "MIGLIORAMENTO DELLA COMPETITIVITÀ DEL SETTORE AGRICOLO E FORESTALE"**

***A. Potenziamento della dotazione strutturale per riqualificare l'impresa agricola, le proprietà forestali e le imprese del settore forestale, per adeguare la produzione alle nuove esigenze di mercato, per aumentare l'efficienza, per introdurre innovazioni, per rafforzare l'integrazione dell'offerta regionale in filiere verticali e territoriali, nonché per aumentare la compatibilità ambientale***

Per rendere la compatibilità e la tutela dei valori ambientali un fattore trasversale del PSR, è opportuno rafforzare la coerenza interna del Programma, per evitare che la competitività dei settori produttivi possa avvenire a scapito della qualità territoriale, come talvolta è avvenuto in passato. Questa ipotesi è meno probabile oggi, perché le logiche di mercato stanno mutando le pratiche produttive in senso più favorevole all'ambiente, ma è sempre possibile. In particolare, vanno evitati i conflitti tra pratiche agricole e forestali con effetti positivi su obiettivi ambientali globali (riduzione gas climalteranti) e la qualità delle risorse naturali locali.

Per ottenere questo risultato, va privilegiata la conoscenza degli operatori coinvolti, la sinergia tra misure e l'integrazione degli interventi. A questo fine, si possono avanzare alcune indicazioni utili nella stesura del regolamento attuativo, comuni a tutto l'Asse I:

- prevedere in tutte le misure requisiti, criteri di priorità e/o altri indicazioni che evitino conflitti con gli obiettivi ambientali e rafforzino l'orientamento ambientale degli operatori economici;
  - considerare negli approcci integrati il coordinamento funzionale con le misure dell'Asse II, per rafforzare i legami "territorio - qualità ambientale - qualità di prodotto" e gli impatti possibili;
  - prevedere attività formative e di assistenza tecnica con contenuti culturali e pratici che migliorino la gestione ambientale della produzione, in particolare nei PIF, PIT e AC e nell'insediamento dei giovani.
- Alcuni esempi possono essere indicati per ciascuna misura.

*Misura 121 – Ammodernamento delle aziende agricole*

Oltre al già presente "maggior volume massimo ammissibile", a livello di regolamento è possibile inserire criteri che favoriscano o premino:

- gli investimenti realizzati al fine di adottare metodi di produzione a basso impatto certificati;
- gli interventi volti a ridurre la pressione sulle risorse (in particolare i consumi idrici e l'uso di prodotti di sintesi);
- la riduzione di consumi energetici e di emissioni climalteranti (qualità energetica edifici, consumi delle attrezzature);
- la produzione di energia da fonti rinnovabili;
- la riduzione e/o gestione appropriata rifiuti;
- la riqualificazione di edifici esistenti.

*Misura 122 - Migliore valorizzazione economica delle foreste*

Nel panorama regionale, oltre all'aumento delle utilizzazioni forestali nell'area montana, in gran parte sottoposte a silvicoltura naturalistica, va data priorità e/o premiata:

- l'adozione di sistemi di esbosco che riducono i danni al soprassuolo rimasto in piedi;
- l'estensione della gestione forestale sostenibile alle superfici forestali private e alla fascia pedemontana.

*Misura 123 - Accrescimento del valore aggiunto dei prodotti agricoli e forestali*

Per gli interventi volti a migliorare il segmento della trasformazione e commercializzazione dei prodotti agricoli e di quelli forestali, possono essere introdotti criteri di ammissibilità, di selezione o premialità.

---

Nel settore agricolo questi potrebbero favorire:

- investimenti in linee dedicate a produzioni a basso impatto certificate;
- interventi volti a ridurre la pressione sulle risorse (acqua, riduzione e/o gestione appropriata rifiuti);
- riduzione di consumi energetici ed emissioni climalteranti;
- produzione di energia da fonti rinnovabili;
- riqualificazione di edifici esistenti.

In ambito forestale, oltre a rafforzare le indicazioni del Regolamento Forestale per evitare l'eccessivo utilizzo dei popolamenti, sarebbe utile prevedere una premialità per:

- interventi che prevedano la trasformazione diretta della biomassa in energia o in collegamento ad impianti esistenti o la trasformazione in materiali commercializzabili (cippato, briquettes, pellet);
- attrezzature a basso consumo energetico;
- strutture edilizie che utilizzano elementi in legname certificato e/o ad alta efficienza energetica.

*Misura 124 - Cooperazione per lo sviluppo di nuovi prodotti, processi e tecnologie nei settori agricolo e alimentare*

È possibile indicare categorie di criteri di ammissibilità, selezione o premialità, per interventi di cooperazione finalizzati a:

- produzioni certificate a basso impatto/alto valore ambientale;
- interventi volti a ridurre la pressione sulle risorse (acqua, energia);
- riduzione di consumi energetici ed emissioni climalteranti;
- produzione di energia rinnovabile;
- riduzione e/o gestione appropriata rifiuti;
- favorire la chiusura dei cicli della materia a livello locale.

#### **B. Miglioramento della qualità dei prodotti agricoli e forestali e loro promozione per rafforzare le relazioni con i consumatori**

*Misura 132 - Sostegno agli agricoltori che partecipano ai sistemi di qualità alimentare*

Si potrebbe considerare la priorità per gli interventi degli operatori dell'Area D (Aree rurali con problemi complessivi di sviluppo) e per la certificazione biologica.

*Misura 133 - Sostegno alle associazioni di produttori per attività di informazione e promozione riguardo ai prodotti che rientrano nei sistemi di qualità alimentare*

Misura da attivare nell'ambito di progettazioni integrate o collettive, che potrebbe assumere le stesse priorità della 132 (interventi degli operatori dell'Area D e per la certificazione biologica).

#### **C. Razionalizzazione delle infrastrutture al servizio della produzione**

*Misura 125 - Miglioramento e sviluppo delle infrastrutture in parallelo con lo sviluppo e l'adeguamento dell'agricoltura e della silvicoltura*

In passato, la realizzazione di infrastrutture forestali non è stata sempre accompagnata da un'accurata valutazione degli impatti ambientali e della diretta funzionalità delle opere. Per questo, pur in presenza a livello di misura di riferimenti espliciti alle normative comunitarie e regionali, si sottolinea l'importanza di:

- limitare gli interventi a quelli strettamente funzionali all'attuazione e all'estensione della gestione forestale sostenibile e con netta preferenza per progetti integrati con un chiaro riferimento all'effettiva conduzione delle superfici servite;
- inserire criteri molto specifici da rispettare a livello progettuale;
- indicare con precisione le condizioni d'uso delle fonti e di destinazione delle acque.

#### **D. Miglioramento delle capacità imprenditoriali e professionali nel settore agricolo e forestale ed inserimento di giovani operatori**

*Misura 112 - Insediamento di giovani agricoltori*

Pur non avendo espliciti obiettivi di interesse ambientale, è utile affiancare all'inserimento dei giovani imprenditori, attività formative e di assistenza tecnica con contenuti culturali e pratici, che migliorino la gestione ambientale della produzione (e riducano la possibilità di comportamenti opportunistici).

*REGIONE AUTONOMA FRIULI VENEZIA GIULIA*

Un indiretto impatto positivo può essere ottenuto, prevedendo priorità per i giovani:

- dell'area montana (insediamento più difficile in presenza di un servizio ambientale più marcato dell'agricoltura);
- che adottano metodi di produzione a basso impatto certificati;
- che vogliono attuare progetti legati allo sviluppo di bioenergie.

**ASSE 2 "MIGLIORAMENTO DELL'AMBIENTE E DELLO SPAZIO RURALE"****E. Mantenimento dell'attività agricola nelle aree montane per garantirne la funzione di salvaguardia ambientale***Misura 211 - Indennità a favore degli agricoltori delle zone montane*

Attualmente, le indennità compensative sono una misura indispensabile per garantire la permanenza dell'attività agricola nelle aree montane della regione. Date le elevate esigenze finanziarie della misura, questa va correttamente gestita, perché si determinino i vantaggi pubblici, di carattere ambientale e sociale, per i quali è stata introdotta. Inoltre, con un livello di sostegno appropriato, è necessario stimolare l'attenzione degli imprenditori agricoli beneficiari agli effetti ambientali delle loro pratiche colturali e ad ottenere la parte prioritaria del proprio reddito dai prodotti e servizi posti sul mercato.

Non essendo possibile una puntuale analisi degli importi compensativi proposti, si possono indicare alcune attenzioni/ipotesi di lavoro nella gestione della misura, perché questa sia sempre più assimilabile al pagamento di un servizio di interesse pubblico:

- garantire effettiva priorità alle attività zootecniche in quota e, contemporaneamente, un'efficace e diffusa opera di controllo per evitare comportamenti non compatibili con la gestione delle superfici negli alpeggi;
- evitare le sovracompensazioni per cumulo di misure (che determinano inefficienza finanziaria e induzione di scarsa attenzione al miglioramento), in particolare con alcuni pagamenti agroambientali.

Andrebbe, inoltre, verificata la possibilità di integrare l'intervento con iniziative formative nei periodi di minor attività.

**F. Aumento del pregio ambientale del territorio, in particolare attraverso la salvaguardia della biodiversità, con un consolidamento della Rete Natura 2000 ed un aumento delle aree ad agricoltura estensiva e di quelle forestali nelle aree di pianura***Misura 213 - Indennità Natura 2000*

Come la cronaca sottolinea, nelle aree sottoposte a vincoli ambientali, le indennità possono essere uno strumento importante per vincere resistenze e compensare le perdite subite. L'efficacia può essere notevolmente aumentata se vengono attivati corretti percorsi di informazione, condivisione e negoziazione preventivi all'applicazione dei vincoli e all'erogazione delle indennità per una loro corretta taratura. L'avvio su piccola scala può, in questo caso, non essere uno svantaggio forte, se viene utilizzato per accrescere le competenze ed acquisire esperienza. In questa ottica, appare opportuno affiancare iniziative di formazione/assistenza tecnica rivolte ai beneficiari e ai tecnici ed attivare iniziative informative rivolte alla comunità regionale per la comprensione dell'impegno.

*Misura 214 - Pagamenti agroambientali**Sottomisura 1: Agricoltura a basso impatto ambientale**Azione 3 - Mantenimento dei prati*

La scelta di riconoscere con premi aggiuntivi la presenza di nidificazione di specie avifaunistiche di interesse comunitario è senz'altro valida e va completata a livello di regolamento con l'indicazione di quali specie siano interessate al premio.

È utile favorire l'integrazione dell'azione con altre in progetti di sviluppo zootecnico di qualità, ma anche evitare le sovracompensazioni per cumulo di misure (inefficienza finanziaria e induzione di scarsa attenzione al miglioramento).

*Sottomisura 2: Agricoltura che fornisce specifici servizi ambientali**Azione 1 - Costituzione, manutenzione di habitat naturali e seminaturali, anche a fini faunistici*

L'obbligo di rispettare le eventuali ulteriori condizioni previste dal costruendo "Piano faunistico venatorio" regionale per le colture a perdere è utile, ma si evidenzia l'opportunità di riservare l'accesso al sostegno o dare preferenza agli interventi in fondi rustici ricadenti nelle zone di ripopolamento e cattura per la fauna venatoria o delle aree indicate dalla carta di "Uso del suolo ai fini faunistici", realizzata nell'ambito del Piano.

In secondo luogo, va privilegiata l'integrazione territoriale con:

- altri interventi di riduzione degli input in aree a rischio o sensibili (Dir. Nitrati, aree golenali, eutrofizzazione);
- altre azioni di valorizzazione territoriale a fini ambientali e di turismo rurale;
- con iniziative di valorizzazione delle produzioni tipiche.

#### *Misura 216 - Sostegno agli investimenti non produttivi (terreni agricoli)*

Va promosso il coordinamento della misura con quelle dell'Asse I e/o in approcci collettivi o integrati per aumentare efficacia e sostenibilità degli interventi (per esempio in progetti che mirino al rafforzamento dell'olivicultura o di altre produzioni tipiche).

L'intervento potrebbe essere utilmente esteso ad interventi volti a ridurre i conflitti tra tutela della fauna ed economia delle imprese agricole, quali sistemi di difesa delle colture ad alto valore aggiunto e degli allevamenti dalla predazione di animali selvatici.

#### *Misura 226 - Ricostituzione del potenziale forestale ed interventi preventivi*

Gli interventi di prevenzione di tipo "culturale" sono utili e non hanno controindicazioni. Al contrario, per quelli in bosco, è necessario porre precise indicazioni regolamentari, che indirizzino e selezionino gli interventi in modo che il loro valore ecologico sia indubbio. Vanno, in particolare, evitati interventi generici di pulitura del bosco.

#### *Misura 227 - Sostegno agli investimenti non produttivi (foreste)*

Per il ripristino dei prati naturali prossimi ai centri abitati montani, è utile considerare un coordinamento (ed evitare sovrapposizioni) con le misure 321 e 412.

In ogni caso, è opportuno privilegiare nettamente gli approcci integrati territoriali.

### **G. Riduzione della pressione delle attività produttive, agricole e forestali, in particolare sulle risorse idriche, attraverso la diffusione di pratiche produttive capaci di favorire la gestione sostenibile del territorio**

#### *Misura 214 - Pagamenti agroambientali*

##### *Sottomisura 1: Agricoltura a basso impatto ambientale*

##### *Azione 1 - Produzione biologica*

La misura presenta una validità "trasversale" ai temi ambientali. Il problema è la limitata diffusione della pratica e la difficoltà che ha a raggiungere nella regione una dimensione ed una struttura produttiva adeguate. Per questo è necessario che si crei un "clima" favorevole, attraverso la garanzia di condizioni di contesto per lo sviluppo dell'agricoltura biologica (problema coesistenza OGM) e la premialità per chi adotta questo metodo di produzione nelle misure di tipo strutturale.

Per quanto riguarda la specifica azione, meriterebbe privilegiare la diffusione nell'Area D, mentre il premio per l'installazione di nidi e di cassette potrebbe essere diretto alle aziende nelle Aree A e B.

##### *Azione 2 - Condizione sostenibile dei seminativi e dei fruttiferi*

Per i seminativi, il ricorso a rotazioni e cover crops rappresenta una scelta più debole in termini di impatto atteso rispetto all'imposizione di soglie per la quantità di input, tenendo anche conto che i principi di condizionalità vigenti non pongono limitazioni consistenti agli impieghi di input. D'altra parte si comprende la necessità di adottare interventi sicuramente controllabili e misurabili e di formule che consentano di coniugare le esigenze produttive delle aziende e le istanze di riduzione degli input.

Per aumentarne l'efficacia rispetto ad aspetti ambientali, quali la qualità e quantità delle acque, il livello di tutela della biodiversità, flora fauna e la salute umana, si ritiene utile:

- affiancare i premi con iniziative di formazione/ assistenza tecnica;
- privilegiare l'integrazione territoriale con gli altri interventi di riduzione degli input in aree a rischio o sensibili (Dir. Nitrati, aree golenali, eutrofizzazione);
- favorire l'integrazione della misura con quelle dell'Asse I e/o in approcci plurimi per aumentare efficacia e sostenibilità degli interventi;
- attivare iniziative informative rivolte alla comunità regionale per la comprensione dell'impegno.



*REGIONE AUTONOMA FRIULI VENEZIA GIULIA*

Per tutti questi motivi, l'attuazione della misura va seguita con cura dagli uffici tecnici regionali e gli effetti ottenuti vanno attentamente monitorati a livello territoriale.

*Azione 4 - Mantenimento dei pascoli*

Come nei casi precedenti, il premio è un incentivo ad ottenere un servizio ambientale, ma da solo non è in grado di garantire il mantenimento dell'attività agro-silvo-pastorale in aree difficili. Per questo, da un lato va favorita l'integrazione dell'azione con altre in progetti di sviluppo zootecnico di qualità e dall'altro attuato un attento monitoraggio della gestione dei pascoli (pulizia e miglioramento, carico bestiame, utilizzo superfici) in particolare quelli di alta quota, per evitare comportamenti opportunistici.

*Azione 5 - Allevamento di razze animali di interesse locale in via di estinzione*

Andrebbe favorita l'integrazione dell'azione con quelle precedenti e con quelle degli altri assi in progetti di sviluppo zootecnico di qualità.

*Azione 6 - Conservazione di specie vegetali locali di interesse agrario in via di estinzione*

Come in tutti i casi di aiuti per comportamenti di salvaguardia della biodiversità di specie o ambienti agricoli, è utile favorire l'integrazione dell'azione con altre in progetti di sviluppo agricolo di qualità.

*Azione 7 - Recupero e mantenimento di aree a frutticoltura estensiva*

Considerando la similarità degli strumenti impiegati per perseguire l'obiettivo, pur avendo una diversa motivazione rispetto all'azione precedente, valgono le stesse indicazioni.

Potrebbe, inoltre, essere favorita l'integrazione dell'azione con altre in progetti più ampi di valorizzazione territoriale.

**H. Ampliamento del contributo del settore primario al problema dei cambiamenti climatici, in particolare alla riduzione dei gas serra***Misura 221 - Imboschimento di terreni agricoli*

Il PSR presenta requisiti (richiesta di certificazione per la gestione forestale sostenibile e suo mantenimento, divieto di impianti su prati, definiti dalla L.R. 9/2005, pascoli permanenti, in zone umide, aree golenali o site all'interno degli argini dei fiumi, in zone sottoposte a vincolo idrogeologico) utili a dare una chiara finalizzazione ambientale alla misura. È evidente che obiettivi non secondari dell'imboschimento in aree ad agricoltura diffusa debbano essere il rafforzamento della rete ecologica, l'aumento della biodiversità e, in particolare della fauna selvatica in ambienti intensamente coltivati, la riduzione della pressione su acqua, suolo ed aria, il miglioramento del paesaggio, il contenimento dell'effetto serra mediante l'assorbimento di carbonio. Questa finalizzazione potrebbe essere rafforzata, indicando la priorità ad interventi:

- con impianti in mescolanza a ciclo lungo, in particolare se in ampliamento o in articolazione con residue aree boscate, fasce boscate esistenti, corridoi fluviali (ove consentito e razionale dal punto di vista idraulico) ed altri elementi della rete ecologica;
- inseriti in progetti territoriali nelle aree a maggior pressione sulle risorse e con maggior semplificazione paesaggistica;
- con influenze positive sulle acque superficiali e profonde e con le zone umide.

*Misura 223 - Imboschimento di superfici non agricole*

Per questa misura valgono le stesse considerazioni indicate per la precedente.

**ASSE 3 "QUALITÀ DELLA VITA NELLE ZONE RURALI E DIVERSIFICAZIONE DELL'ECONOMIA RURALE"****I. Sviluppo di attività economiche innovative a partire dai flussi di beni e di servizi generati nelle aree rurali***Misura 311 - Diversificazione verso attività non agricole**Azione 1 - Ospitalità agrituristica**Azione 2 - Fattorie didattiche e sociali**Azione 3 - Impianti per energia da fonti alternative*

Per questi interventi è opportuno favorire l'accesso ad imprenditori e ad imprenditrici che aderiscono a sistemi di produzione certificati biologico o a basso impatto.

Altri possibili criteri di selezione o di premialità possono essere considerati per interventi che prevedono:

- adeguamenti per l'adozione di certificazioni ambientali (es. Ecolabel) o interventi complessivi di bioedilizia;
- riduzione di consumi energetici ed emissioni climalteranti (qualità energetica edifici, impianti a basso consumo, produzione ed uso energie rinnovabili);
- riduzione e/o gestione appropriata rifiuti;
- creazione di servizi di informazione/formazione ambientale e/o sui patrimoni agroalimentari locali.

*Misura 312 - Sostegno alla creazione e sviluppo di microimprese*

Per questa misura, che promuove la creazione e lo sviluppo delle imprese nel comparto forestale, l'unica indicazione è quella di includere le tematiche legate alla Gestione forestale sostenibile nell'attività di tutoraggio.

**K. Aumento dell'attrattività per la popolazione e per le imprese, in particolare nelle aree a minor densità abitativa**

*Misura 321 - Servizi essenziali per l'economia e la popolazione rurale*

*Azione 1 - Impianti per la produzione di energia alimentati da biomasse agricole e/forestali*

L'assicurazione della compatibilità con le politiche energetiche da fonti rinnovabili di ambito comunitario, nazionale e regionale e l'indicazione che l'approvvigionamento delle risorse deve avvenire su base locale, con apposito piano incluso in un progetto territoriale integrato, appaiono condizioni utili a garantire che la creazione di impianti per generazione termica, cogenerazione e/o trigenerazione per la produzione di energia a partire da prodotti e sottoprodotti energetici di origine agricola e/o forestale si realizzi con effetti ambientali positivi.

*Misura 323 - Tutela e riqualificazione del patrimonio rurale*

*Azione 1 - Investimenti per la riqualificazione del patrimonio rurale*

La misura contribuisce alla valorizzazione dell'uso sostenibile delle superfici forestali (GFS), alla conservazione e ripristino degli elementi dell'architettura rurale e della cultura materiale. Quando pertinente, gli adeguamenti strutturali e gli elementi costruttivi dovrebbero garantire efficienza energetica.

*Azione 2 - Stesura dei piani di gestione dei Siti Natura 2000*

In sede di attuazione vanno identificate le priorità di intervento con attenzione alle situazioni più critiche.

*Misura 341 - Acquisizione di competenze e animazione in vista dell'elaborazione e dell'attuazione di strategie di sviluppo locale*

In questa misura, propedeutica alla promozione dello sviluppo rurale sostenibile, nella formazione degli animatori vanno incluse metodologie di progettazione partecipata e competenze utili per considerare correttamente il tema ambientale nella programmazione dello sviluppo locale.

**ASSE 4 "ATTUAZIONE DELL'IMPOSTAZIONE LEADER"**

**L. Rafforzamento del capitale sociale e della capacità di governo dei processi di sviluppo locale**

*Misura 431 - Gestione dei gruppi di azione locale, acquisizione di competenze, animazione*

Dato che uno dei fondamenti dei processi dell'Agenda 21 a tutti i livelli è che senza partecipazione non vi è nemmeno una concreta e duratura conversione delle attività verso la sostenibilità, non si può che indicare la necessità di attivare a livello dell'Amministrazione regionale le procedure che garantiscano l'effettiva applicazione della metodologia Leader. Come elemento di dettaglio, si può richiamare l'inserimento delle tematiche della compatibilità/obiettivi ambientali nelle iniziative di animazione e nella formazione del personale.

**M. Valorizzazione delle risorse endogene dei territori rurali**

*Misura 411 - Competitività*

Per rafforzare l'effetto ambientale positivo è possibile dare priorità a produzioni realizzate con metodo biologico o certificate a basso impatto o per la qualità sanitaria e prevedere una gestione in stretto coordinamento con gli altri interventi sviluppati dal PSR in questo ambito.

*REGIONE AUTONOMA FRIULI VENEZIA GIULIA**Misura 412 – Gestione dell'ambiente/del territorio*

Per accrescere la sostenibilità della misura, ossia la possibilità che i benefici si mantengano anche alla conclusione del periodo di finanziamento, è opportuno che questo problema venga considerato dalla programmazione, che venga data priorità ad Enti locali nella gestione e ad imprese agro-forestali nell'attuazione. Va, inoltre, curato il coordinamento con gli altri interventi in questo ambito (misure agroambientali e Azione 1 della Misura 321).

*Misura 413 - Qualità della vita/diversificazione*

È la misura più importante della programmazione Leader e si suddivide in quattro azioni con specifici obiettivi, tutti con un impatto ambientale positivo nelle aree montane della regione. Qui si riportano le indicazioni più rilevanti per l'insieme delle azioni.

*Azione 1 - Ricettività turistica**Azione 2 - Servizi di prossimità**Azione 3 - Sviluppo di servizi e attività sportive, ricreative e culturali**Azione 4 - Sostegno a iniziative finalizzate al marketing territoriale*

Per rafforzare l'efficacia nel raggiungere gli obiettivi principali (mantenimento della residenzialità in area montana, rivitalizzazione dei borghi rurali minori, valorizzazione dell'architettura rurale e della cultura materiale), ma anche per affiancare contributi positivi in termini di biodiversità, gestione dei suoli, efficienza energetica ed ecologica, è utile che vengano considerati, nel processo che porterà alla redazione dei Piani di Sviluppo Locale, criteri preferenziali per gli interventi che prevedono:

- adeguamenti per l'adozione di certificazioni ambientali (es. Ecolabel) o interventi complessivi di bioedilizia;
- riduzione di consumi energetici ed emissioni climalteranti (qualità energetica edifici, impianti a basso consumo, produzione ed uso energie rinnovabili);
- riduzione e/o gestione appropriata rifiuti;
- creazione di servizi di informazione/formazione ambientale e/o sui patrimoni agroalimentari locali;
- impianti e iniziative orientati alla destagionalizzazione turistica;
- inserimento degli impianti come qualificazione paesaggistica;
- gestione multifunzionale di servizi con progetti dotati di previsioni post-investimento;
- gestione locale dei servizi;
- iniziative volte a promuovere turismo sociale, culturale e naturalistico;
- riduzione impatto della mobilità.

*Misura 421 - Cooperazione interterritoriale e transnazionale*

Data la grande mole di buone pratiche esistenti in Europa, la cooperazione potrebbe essere valorizzata attivando progetti sui temi legati alla gestione sostenibile delle risorse e sulla qualità del partenariato per lo sviluppo rurale.

**4.3. CONCLUSIONI**

Come indicato in premessa, il Rapporto ambientale è stato finalizzato ad offrire un contributo valutativo utile alla predisposizione di un Programma di sviluppo rurale 2007-2013 capace di rispondere meglio ai problemi ambientali delle aree rurali della regione Friuli Venezia Giulia. Per questo, l'attenzione è stata rivolta agli aspetti operativi del PSR ed è stata attuata un'ampia ricognizione sui contenuti ambientali delle singole misure ed azioni.

Questa operazione si è in parte realizzata attraverso i numerosi incontri tra l'équipe di valutazione e il gruppo tecnico dell'Autorità di Gestione e attraverso la raccolta dei contributi emersi al Tavolo di partenariato, operazioni che hanno permesso di dare maggior considerazione ad alcuni temi rilevanti.

Nei limiti che il contesto normativo e le disponibilità finanziarie permettono, il PSR presenta una forte coerenza ed efficacia.

In questo Rapporto ambientale sono contenute alcune indicazioni, utili in sede di stesura del regolamento di attuazione, per rafforzare l'impatto positivo del Programma e prevenire gli eventuali effetti negativi di alcuni specifici interventi proposti dagli operatori. Proprio in questa ottica "operativa", si allegano al documento le schede di misura utili all'AdG nella prossima fase.

La capacità del PSR di garantire il mantenimento dei risultati raggiunti al termine del periodo di attuazione e di determinare le condizioni per uno sviluppo rurale sempre più sostenibile sono fortemente legati al cambiamento culturale che il Programma sarà in grado di produrre. A tale proposito si ritengono molto importanti gli interventi di informazione, formazione, assistenza tecnica, tutoraggio, attivati anche con risorse esterne al PSR, ma a questo funzionalmente collegati, che dovrebbero divenire una sorta di "Buona pratica gestionale", che accompagna con un "filo rosso" formativo tutta l'attuazione del Programma.

---

REGIONE AUTONOMA FRIULI VENEZIA GIULIA

**SCHEDE DI MISURA****ASSE 1**

<b>112 - Insediamento di giovani agricoltori</b>		Altre indicazioni programmatiche presenti		Possibili effetti di rilievo ambientale		Indirizzi per rafforzare la compatibilità	
Obiettivi ambientali espliciti	Segno	Descrizione	Tema ambientale	Indicazioni operative	Descrizione	Tema ambientale	Indicazioni operative
Non presenti	+	L'inserimento di giovani preparati può favorire l'adozione di pratiche produttive più compatibili	Trasversale	Prevedere delle attività formative e di assistenza tecnica con contenuti culturali e pratici che migliorino la gestione ambientale della produzione	Popolazione e salute umana Acqua Suolo Aria e fattori climatici Efficienza energetica	Trasversale	Priorità per giovani: - dell'Area montana (insediamento più difficile) - che adottano metodi di produzione a basso impatto certificati - vogliono attuare progetti di produzione legati alle bioenergie

<b>121 - Ammodernamento delle aziende agricole</b>		Altre indicazioni programmatiche presenti		Possibili effetti di rilievo ambientale		Indirizzi per rafforzare la compatibilità	
Obiettivi ambientali espliciti	Segno	Descrizione	Tema ambientale	Indicazioni operative	Descrizione	Tema ambientale	Indicazioni operative
<ul style="list-style-type: none"> <li>la diversificazione della produzione e incentivazione di produzioni non eccedentarie, mediante l'orientamento verso attività complementari per l'impresa agricola, quali la produzione e cessione di energia da fonti rinnovabili;</li> <li>diversificazione della produzione mediante l'incentivazione di una dimensione d'impresa multifunzionale, anche con assunzione di funzioni nel settore dei servizi ambientali e/o di</li> </ul>	+	Tra gli interventi ammissibili vengono indicati gli investimenti per: <ul style="list-style-type: none"> <li>microfiliere aziendali e territoriali nel settore delle energie ottenute da prodotti e sottoprodotti di origine agricola e/o forestale finalizzati alla produzione di energia per il fabbisogno dell'impresa;</li> <li>produzione di energia da impianti fotovoltaici, finalizzati alla copertura</li> </ul>	Trasversale	Prevedere delle attività formative e di assistenza tecnica con contenuti culturali e pratici che migliorino la gestione ambientale della produzione, in particolare nei PIF, PIT e AC.  Criteri di ammissibilità o di selezione o premialità (oltre al già presente maggior volume massimo) per:	Miglioramento del benessere animale Aumento della sicurezza alimentare Aumento della sicurezza sul lavoro Consumi idrici Inquinamento delle acque Produzione di rifiuti e loro gestione Aumento dell'efficienza energetica Produzione di energie rinnovabili Coerenza paesaggistica Produzione gas climalteranti Sviluppo servizi ambientali	Trasversale	Prevedere delle attività formative e di assistenza tecnica con contenuti culturali e pratici che migliorino la gestione ambientale della produzione, in particolare nei PIF, PIT e AC.  Criteri di ammissibilità o di selezione o premialità (oltre al già presente maggior volume massimo) per:

RAPPORTO AMBIENTALE

PROGRAMMA DI SVILUPPO RURALE FVG 2007-2013

ulteriori attività complementari all'attività agro-forestale dirette all'utilizzo integrato del territorio;	del fabbisogno dell'impresa. <b>Limitazioni</b> L'incentivazione della multifunzionalità mediante investimenti diretti alle attività di servizio agro-forestale è limitata alle zone svantaggiate e, nelle restanti zone, agli ambiti di interesse ambientale purché all'interno di progetti territoriali integrati.	+ + +	Sviluppo locali patrimoni agroalimentari Produzione di energia attraverso la trasformazione locale di biomasse e da fonti rinnovabili	Acqua Suolo  Aria e fattori climatici Efficienza energetica  Efficienza ecologica  Paesaggio	<ul style="list-style-type: none"> <li>investimenti al fine di adottare metodi di produzione a basso impatto certificati;</li> <li>interventi volti a ridurre la pressione sulle risorse (in particolare i consumi idrici e l'uso di prodotti di sintesi)</li> <li>riduzione di consumi energetici ed emissioni climalteranti (qualità energetica edifici, consumi delle attrezzature);</li> <li>produzione di energia;</li> <li>riduzione e/o gestione appropriata rifiuti;</li> <li>riqualificano edifici esistenti</li> </ul>
---	--	-------------	---	--	--

**122 - Migliore valorizzazione economica delle foreste**

Obiettivi ambientali espliciti	Altre indicazioni programmatiche presenti	Possibili effetti di rilievo ambientale		Indirizzi per rafforzare la compatibilità	
		Segno	Descrizione	Tema ambientale	Indicazioni operative
<ul style="list-style-type: none"> <li>diffusione e consolidamento della pianificazione delle proprietà forestali;</li> <li>valorizzazione dell'impiego del legname certificato per una gestione forestale sostenibile.</li> </ul>	<p>La meccanizzazione deve accompagnarsi al sostegno della professionalità degli operatori, al fine di garantirne le migliori condizioni d'impiego, in funzione della redditività delle stesse e del rispetto dell'ambiente.</p> <p><b>Requisiti</b> Per proprietà forestali superiori a 5 ettari: possesso della certificazione per la gestione forestale sostenibile ovvero avvio della relativa procedura. Saranno finanziati solo quegli interventi che favoriscono il rispetto</p>	+ + + + + +	<p>Miglioramento dell'uso delle superfici forestali (CFS)</p> <p>Contributo all'economia montana</p> <p>Aumento sicurezza sul lavoro</p> <p>Miglioramento delle qualità paesaggistiche</p> <p>Aumento della capacità di produzione di biomasse forestali</p> <p>Miglioramento del bilancio dei gas climalteranti</p>	Biodiversità Paesaggio	<p>Favorire l'estensione della gestione forestale sostenibile alle superfici forestali private e alla fascia pedemontana</p> <p>Premiare l'adozione di sistemi di esbosco che riducono i danni al soprassuolo rimasto.</p>

REGIONE AUTONOMA FRIULI VENEZIA GIULIA

<p>dei cicli naturali degli ecosistemi forestali, la salvaguardia della biodiversità e il mantenimento del ruolo multifunzionale del bosco. Gli interventi strutturali che comportano trasformazione del territorio dovranno essere realizzati nel rispetto e conformemente alla direttiva 79/409/CEE e dovranno ottenere le altre autorizzazioni di tipo ambientale previste dalla LR 9/2007 (norme in materia di risorse forestali) con riferimento particolare alla tutela delle superfici forestali o di quelle vincolate per la tutela idrogeologica del territorio.</p> <p><b>Obblighi</b> Mantenimento della certificazione per la gestione forestale sostenibile almeno fino al 2013.</p>				
---	--	--	--	--

**123 - Accrescimento del valore aggiunto dei prodotti agricoli e forestali**

Obiettivi ambientali espliciti	Altre indicazioni programmatiche presenti	Possibili effetti di rilievo ambientale			Indirizzi per rafforzare la compatibilità	
		Segno	Descrizione	Tema ambientale	Indicazioni operative	
<p><b>Azione 1 – Prodotti agricoli</b></p> <ul style="list-style-type: none"> <li>miglioramento dei processi di trasformazione mediante investimenti indirizzati alle produzioni di qualità, incluse le produzioni biologiche, mediante investimenti collegati all'utilizzo di marchi regionali di qualità, nonché mediante investimenti funzionali alla riconoscibilità dei passaggi/processi produttivi da parte del consumatore;</li> <li>introduzione di nuove tecnologie e di innovazione, finalizzato a sostenere</li> </ul>	<p>Limite massimo per le spese generali (onorari di progettazione, direzione lavori e collaudo, perizie e studi di fattibilità, acquisto di brevetti e licenze) aumentato dal 10 al 12% nel caso di investimenti in zone con "vincoli ambientali".</p>	<p>+</p> <p>+</p> <p>+</p> <p>+/-</p> <p>+/-</p> <p>+/-</p> <p>+/-</p> <p>+/-</p> <p>+</p>	<p>Sicurezza alimentare</p> <p>Sicurezza sul lavoro</p> <p>Aumento produzione di energia da fonti rinnovabili</p> <p>Consumi idrici</p> <p>Emissioni di gas ad effetto climalterante</p> <p>Consumi energetici</p> <p>Produzione di rifiuti</p> <p>Produzione di energia attraverso la trasformazione locale di biomasse e da fonti rinnovabili</p>	<p>Popolazione e salute umana</p> <p>Suolo</p> <p>Acqua</p> <p>Efficienza energetica</p> <p>Aria e fattori climatici</p>	<p>Eventuali criteri di ammissibilità o di selezione o premialità (non solo eventuale maggior volume massimo) per:</p> <ul style="list-style-type: none"> <li>investimenti in linee dedicate a produzioni a basso impatto certificate;</li> <li>interventi volti a ridurre la pressione sulle risorse (acqua, energia)</li> <li>riduzione di consumi energetici ed emissioni climalteranti;</li> <li>produzione di energia</li> </ul>	

## PROGRAMMA DI SVILUPPO RURALE FVG 2007-2013

## RAPPORTO AMBIENTALE

<p>la competitività, alla riduzione dei costi di produzione e alla salvaguardia ambientale;</p> <ul style="list-style-type: none"> <li>• diversificazione della produzione primaria a livello regionale e riconversione degli indirizzi colturali mediante lo sviluppo della filiera energetica;</li> <li>• promozione di una migliore situazione dal punto di vista della sicurezza sul lavoro;</li> <li>• promozione del miglioramento delle condizioni di igiene nei processi di traslazione e commercializzazione.</li> </ul>				<p>Efficienza ecologica</p> <p>Paesaggio</p>	<p>rinnovabile;</p> <ul style="list-style-type: none"> <li>• riduzione e/o gestione appropriata rifiuti;</li> <li>• interventi che riqualificano edifici esistenti.</li> </ul>
<p><b>Azione 2 - Prodotti forestali</b></p> <ul style="list-style-type: none"> <li>• migliorare la produttività e redditività delle microimprese che operano nella filiera foresta-legno energia;</li> <li>• promuovere modalità di utilizzazione con impatti ambientali compatibili con la conservazione dell'ecosistema forestale;</li> <li>• aumentare la sicurezza degli operatori forestali e degli addetti alla trasformazione del legno;</li> <li>• favorire il recupero e impiego delle biomasse forestali per fini energetici;</li> <li>• valorizzare l'impiego del legname certificato per una gestione forestale sostenibile</li> </ul>	<p>Tra gli investimenti:</p> <ul style="list-style-type: none"> <li>• quelli per la promozione e realizzazione o l'acquisto di piccoli impianti che consentono l'impiego delle biomasse forestali a fini energetici;</li> <li>• sostegno alla certificazione dei prodotti forestali derivanti da una gestione forestale sostenibile e o adozione della catena di custodia.</li> </ul> <p>Gli interventi infrastrutturali dovranno essere realizzati nel rispetto e conformemente alla direttiva 79/409/CEE che prevede la designazione di zone di protezione speciali (ZPS) per la protezione degli uccelli selvatici, e alla direttiva 92/43/CEE che prevede la designazione di siti di importanza comunitaria (SIC) per la conservazione degli habitat naturali e semi-naturali, della flora e della fauna selvatica, ottenendo alle procedure di valutazione di incidenza</p>	<p>+</p> <p>+</p> <p>+</p> <p>+</p> <p>+</p> <p>+</p>	<p>Miglioramento dell'uso delle superfici forestali (GFS)</p> <p>Aumento sicurezza sul lavoro</p> <p>Aumento efficienza energetica</p> <p>Aumento utilizzo biomasse forestali locali e produzione di energia</p> <p>Miglioramento del bilancio dei gas climalteranti</p> <p>Contributo all'economia montana</p>	<p>Efficienza energetica</p> <p>Aria e fattori climatici</p>	<p>Rafforzare le indicazioni del Regolamento Forestale per evitare l'eccessivo utilizzo dei popolamenti forestali</p> <p>Premialità per:</p> <ul style="list-style-type: none"> <li>• interventi che prevedano la trasformazione diretta della biomassa in energia o in collegamento ad impianti esistenti o la trasformazione in materiali commercializzabili (cippato, briquettes, pellet)</li> <li>• strutture che utilizzano legname e che sono ad alta efficienza energetica</li> </ul>



REGIONE AUTONOMA FRIULI VENEZIA GIULIA

	<p>di cui alla DCR 2600/2002. Tali interventi dovranno inoltre essere in sintonia con la vigente legislazione ambientale che tutela in particolar modo le aree a parco, le riserve naturali ed i biotopi, nonché tutte le emergenze botaniche e faunistiche (legge regionale 30 settembre 1996, n. 42 istitutiva dei Parchi regionali e Riserve naturali nella Regione Friuli-Venezia Giulia).</p> <p><b>Requisiti</b> Gli interventi strutturali ed infrastrutturali che comportano trasformazione del territorio dovranno essere realizzati nel rispetto e conformemente alla direttiva 79/409/CEE e dovranno ottenere le altre autorizzazioni di tipo ambientale previste dalla LR 9/2007 (norme in materia di risorse forestali) con riferimento particolare alla tutela delle superfici forestali o di quelle vincolate per la tutela idrogeologica del territorio.</p> <p><b>Obblighi</b> Mantenimento della certificazione concernente la catena di custodia o la gestione forestale sostenibile almeno fino al 2013</p>			
--	---	--	--	--

124 - Cooperazione per lo sviluppo di nuovi prodotti, processi e tecnologie, nei settori agricolo e alimentare				
Obiettivi ambientali espliciti	Altre indicazioni programmatiche presenti	Possibili effetti di rilievo ambientale		Indirizzi per rafforzare la compatibilità
		Segno	Descrizione	
<b>Azione 1 – Settore agricolo</b> Non presenti	Non presenti	+ +/- +/-	Sicurezza sul lavoro Consumi idrici Emissioni di gas ad effetto	Eventuali criteri di ammissibilità o di selezione o premialità per interventi di cooperazione



REGIONE AUTONOMA FRIULI VENEZIA GIULIA

<p>Tra le infrastrutture che interessano le aree boscate, rientrano poi a pieno titolo le reti che permettono il rifornimento idrico ai paesi di fondovalle. Gran parte delle opere di presa degli acquedotti montani sono localizzate infatti in aree boscate da cui discende che una corretta gestione del bosco garantisce il funzionamento del ciclo idrico locale.</p>	<p>ambientale che tutela in particolar modo le aree a parco, le riserve naturali ed i biotopi, nonché tutte le emergenze botaniche e faunistiche (legge regionale 30 settembre 1996, n. 42 Istitutiva dei Parchi regionali e Riserve naturali nella Regione Friuli-Venezia Giulia), inclusa la valutazione di impatto ambientale ove richiesto dalla normativa regionale sopra citata. Gli interventi dovranno ottenere in particolare anche le altre autorizzazioni autorizzazioni di tipo ambientale previste dalla LR 9/2007 (norme in materia di risorse forestali) con riferimento particolare alla tutela delle superfici forestali o di quelle vincolate per la tutela idrogeologica del territorio.</p>			
---	---	--	--	--

132 - Sostegno agli agricoltori che partecipano ai sistemi di qualità alimentare				
Obiettivi ambientali espliciti	Altre indicazioni programmatiche presenti	Segno	Possibili effetti di rilievo ambientale	Indirizzi per rafforzare la compatibilità
<p>Sostegno alla partecipazione ai sistemi previsti (tra gli altri) dal:</p> <ul style="list-style-type: none"> <li>regolamento (CE) 2092/91 del 24 giugno 2001 relativamente ai prodotti agricoli ottenuti con metodi di produzione biologica e sottoposti a controllo da parte dell'organismo preposto;</li> <li>regolamento (CE) 1493/99 del 17 maggio 1999 limitatamente al Titolo VI;</li> <li>sistema di qualità di prodotto (AQUA)<sup>1</sup> della Regione Autonoma Friuli Venezia</li> </ul>		<p>+ +</p>	<p>Descrizione Salubrità degli alimenti Patrimoni agroalimentari locali</p>	<p>Tema ambientale Acqua Suolo Popolazione e salute umana</p> <p>Indicazioni operative Priorità agli interventi dell'Area D e per la certificazione biologica</p>

RAPPORTO AMBIENTALE

PROGRAMMA DI SVILUPPO RURALE FVG 2007-2013

<p>Ciulia di cui alla legge regionale 13 agosto 2002 n. 21;</p> <ul style="list-style-type: none"> <li>• sistemi di qualità alimentare riconosciuti dagli Stati membri.</li> </ul>				
<p><b>133 - Sostegno alle associazioni di produttori per attività di informazione e promozione riguardo ai prodotti che rientrano nei sistemi di qualità alimentare</b></p>				
<p>Obiettivi ambientali espliciti</p> <p>Sensibilizzare i consumatori sulle caratteristiche specifiche e/o sui vantaggi dei prodotti tutelati, in particolare in termini di qualità, di metodi di produzione specifici, di benessere degli animali e di rispetto dell'ambiente, connessi al sistema di qualità, nonché divulgare le conoscenze tecniche e scientifiche in relazione a tali prodotti.</p>	<p>Altre indicazioni programmatiche presenti</p>	<p>Segno</p> <p>+ +</p>	<p>Possibili effetti di rilievo ambientale</p> <p>Descrizione</p> <p>Salubrità degli alimenti Patrimoni agroalimentari locali</p>	<p>Indirizzi per rafforzare la compatibilità</p> <p>Tema ambientale</p> <p>Acqua Suolo Popolazione e salute umana</p> <p>Indicazioni operative</p> <p>Priorità agli interventi dell'Area D e per la certificazione biologica</p>

## ASSE 2

<p><b>211 - Indennità a favore degli agricoltori delle zone montane</b></p>				
<p>Obiettivi ambientali espliciti</p> <ul style="list-style-type: none"> <li>• Oviare agli svantaggi permanenti della agricoltura nelle zone svantaggiate, garantendo nel contempo la permanenza dell'attività agricola favorendo il mantenimento di una comunità rurale vitale;</li> <li>• garantire una funzione di presidio territoriale, di cura e di conservazione dello spazio naturale da parte degli operatori agricoli attivi nel territorio;</li> <li>• mantenere e promuovere sistemi di produzione agricola sostenibili, che tengano particolarmente conto dei</li> </ul>	<p>Altre indicazioni programmatiche presenti</p> <p>I beneficiari dell'aiuto devono rispettare i requisiti di "condizionalità" indicati all'Allegato 2 del regolamento applicativo del Reg. CE 1698/2005, (Codice di Buona Pratica Agricola, inquinamento da fosforo, patentini, corsi formazione, stoccaggio prodotti, taratura macchine irroratrici, norme su uso pesticidi in prossimità corsi d'acqua e siti sensibili definite</p>	<p>Segno</p> <p>+  + + + +</p>	<p>Possibili effetti di rilievo ambientale</p> <p>Descrizione</p> <p>Mantenimento dei sistemi agricoli ad alto valore ambientale dell'area montana Aumento della biodiversità Salvaguardia coerenza paesaggistica Mantenimento produzioni agroalimentari locali Mantenimento della residenzialità in area montana</p>	<p>Indirizzi per rafforzare la compatibilità</p> <p>Tema ambientale</p> <p>Trasversale</p> <p>Biodiversità</p> <p>Indicazioni operative</p> <p>Evitare le sovraccapacità per cumulo di misure (inefficienza finanziaria e induzione di scarsa attenzione al miglioramento). Efficace e diffusa opera di controllo per evitare comportamenti non compatibili con la gestione delle superfici in quota.</p>

REGIONE AUTONOMA FRIULI VENEZIA GIULIA

requisiti in materia di ambiente	dal DLgs 152/2006), unitamente alle pratiche agronomiche individuate per ciascun gruppo di colture nella descrizione della misura		
----------------------------------	---	--	--

**213 - Indennità Natura 2000**

Obiettivi ambientali espliciti	Possibili effetti di rilievo ambientale		Indirizzi per rafforzare la compatibilità	
	Segno	Descrizione	Tema ambientale	Indicazioni operative
Indennizzare i conduttori dei terreni agricoli ubicati nelle zone individuate ai sensi delle Direttive 79/409/CEE e 92/43/CEE in conseguenza dei vincoli imposti dalle misure di salvaguardia e di conservazione dei SIC e delle ZPS ove tali misure siano state definite	+	Miglioramento della gestione delle superfici rientranti in ambito ad elevato valore naturalistico	Biodiversità	Attivare percorsi di informazione, condivisione e negoziazione preventivi all'applicazione dei vincoli e all'erogazione delle indennità per una loro corretta taratura Affiancare iniziative di formazione/assistenza tecnica Attivare iniziative informative rivolte alla comunità regionale per la comprensione dell'impegno.

**214 - Pagamenti agroambientali**

**Sottomisura 1 – Agricoltura a basso impatto ambientale**

**Requisiti minimi**

La sottomisura indica il rispetto obbligatorio di diverse norme relative al regime di condizionalità, all'uso di fertilizzanti e all'uso di prodotti fitosanitari, alla gestione dei rifiuti e di bonifica dei siti inquinati, alla durata massima della monocoltura, ai carichi di UBA/ha/anno sulle superfici soggette a pascolo.

Obiettivi ambientali espliciti	Altre indicazioni programmatiche presenti		Possibili effetti di rilievo ambientale		Indirizzi per rafforzare la compatibilità	
	Segno	Descrizione	Tema ambientale	Indicazioni operative		
<b>Azione 1 - Produzione biologica</b> • Incentivare la diffusione dei metodi di produzione biologica (Reg. (CEE) n. 2092/1991), caratterizzati da un basso impatto sull'ambiente e da elevate potenzialità per la conservazione dello spazio naturale	+	Il beneficiario è tenuto ad adottare e a mantenere, per il periodo di impegno quinquennale, il metodo di produzione biologico e ad osservare le prescrizioni previste dai relativi disciplinari dell'organismo di controllo	Trasversale	Garantire le condizioni di contesto per lo sviluppo dell'agricoltura biologica (problema coesistenza OGM)		
	+	Riduzione uso prodotti di sintesi in agricoltura				
	+	Riduzione pressione sulle risorse Salvaguardia qualità dei suoli				
	+	Aumento sicurezza alimentare				
	+	Aumento della biodiversità nei terreni agricoli	Biodiversità, flora fauna	Integrazione con le misure degli Assi I e III e premialità per chi aderisce a questa azione.		
	+	Aumento della biodiversità nelle aree				

## RAPPORTO AMBIENTALE

## PROGRAMMA DI SVILUPPO RURALE FVG 2007-2013

<p><b>Azione 2 - Conduzione sostenibile dei seminativi e dei fruttiferi</b></p> <ul style="list-style-type: none"> <li>• preservare ed incrementare la biodiversità animale e vegetale attraverso la creazione di fasce tampone erbacee ai margini degli appezzamenti e di capezzagne inerbite, il mantenimento in efficienza di scoline e fossati e, soprattutto, attraverso la conversione di seminativi in prati stabili pluriennali;</li> <li>• preservare la fertilità dei suoli attraverso un maggiore ricorso alla rotazione delle colture che favorisca il mantenimento e l'incremento della sostanza organica dello stesso nonché il contenimento delle malerbe e dei parassiti;</li> <li>• preservare le risorse idriche superficiali e profonde attraverso una riduzione degli apporti di fertilizzanti e di prodotti fitosanitari nonché dei consumi idrici;</li> <li>• tutelare il suolo limitando i rischi di erosione attraverso una maggiore copertura vegetale del suolo sia attraverso il ricorso alle rotazioni, sia attuando le cover-crops.</li> </ul>	<p>prescelto. E' previsto il premio aggiuntivo per l'installazione di almeno 10 nidi per uccelli e 2 cassette per pipistrelli per ettaro (entro il 31 gennaio dell'anno di adesione) e a mantenere i nidi artificiali in buona efficienza per il periodo di 5 anni.</p>	+	<p>agricole</p>	<p>Consistente riduzione dell'utilizzo di input produttivi Riduzione pressione sulle risorse Salvaguardia qualità sei suoli Aumento sicurezza alimentare Aumento della biodiversità nei terreni agricoli Aumento della biodiversità nelle aree agricole</p>	<p>Trasversale</p>	<p>Privilegiare la diffusione nell'area D Privilegiare l'installazione di nidi e di cassette nelle Aree A e B.</p>
<p><b>Seminativi:</b> impostazione di una rotazione quinquennale che riduca sensibilmente la presenza del mais. La riduzione degli input fertilizzanti viene raggiunta in via indiretta incrementando la presenza di colture meno esigenti del mais. Sono previsti premi aggiuntivi per: - non coltivare mais e praticare colture annuali avvicendate o convertire il seminativo in prato; - sostituzione e mantenimento di fasce inerbite. <b>Fruttiferi:</b> applicazione di tecniche di lotta innovative contro gli insetti carpo-fagi ("confusione sessuale", "disorientamento sessuale", "cattura massale"), volte ad eliminare o ridurre sensibilmente il numero di trattamenti antiparassitari.</p>	<p>+</p>	+	<p>Popolazione e salute umana Biodiversità, flora fauna</p>	<p>Affiancare iniziative di formazione/assistenza tecnica Attivare iniziative informative rivolte alla comunità regionale per la comprensione dell'impegno Privilegiare l'integrazione territoriale con gli altri interventi di riduzione degli input in aree a rischio o sensibili (Dir. Nitrati, aree golenali, eutrofizzazione) Promuovere l'adesione nelle Aree A e limitrofe ai centri abitati. Integrazione della misura con quelle dell'Asse I e/o in approcci collettivi o integrati per aumentare efficacia e sostenibilità degli interventi.</p>		

## REGIONE AUTONOMA FRIULI VENEZIA GIULIA

<p><b>Azione 3 - Mantenimento dei prati</b></p> <ul style="list-style-type: none"> <li>salvaguardare il paesaggio rurale, evitando l'incospugnamento e l'avanzata del bosco su prati esistenti, in particolare nelle zone montane, tutelando la tipicità del paesaggio e garantendo la fruibilità del territorio a fini turistico-ambientali;</li> <li>favorire la biodiversità animale e vegetale mantenendo habitat aperti e di particolare pregio naturalistico idonei ad ospitare un ricco patrimonio di flora e di fauna sia autoctona che migratoria, tutelare il suolo limitando i rischi di dissesto idrogeologico e di erosione, in particolare nelle zone montane e mantenendo un adeguato livello di fertilità e di sostanza organica nel terreno soprattutto in pianura;</li> <li>limitare l'utilizzo di input produttivi preservando le risorse idriche e la qualità dei prodotti agricoli.</li> </ul>	<p>Non beneficiano i prati stabili naturali di cui alla LR 9/2005, oggetto dell'azione 1 della sottomisura 2 (Costituzione, manutenzione, conservazione di habitat naturali e seminaturali anche a fini faunistici)</p> <p>Impegno ad effettuare almeno uno sfalco nelle zone di cui alla direttiva CEE n. 273/1975 e almeno due sfalci nelle restanti zone, con asporto della biomassa ottenuta e a non utilizzare prodotti fitosanitari, diserbanti, dissecchanti e concimi chimici di sintesi.</p> <p>Qualora sia rinvenuta una nidificazione di specie avifaunistiche di interesse comunitario in atto sui terreni soggetti alla presente azione, viene erogato un premio aggiuntivo per ogni nido.</p>	<p>+</p> <p>+</p> <p>+</p> <p>+</p> <p>+</p> <p>+</p> <p>+</p>	<p>Riduzione dei rischi di dissesto idrogeologico e di erosione, in particolare nelle zone montane</p> <p>Mantenimento della fertilità e della sostanza organica nel terreno, soprattutto in pianura</p> <p>Riduzione dell'utilizzo di input produttivi</p> <p>Prevenzione dell'inquinamento delle acque superficiali e profonde</p> <p>Tutela della variabilità del paesaggio</p> <p>Incremento biodiversità</p> <p>Immobilizzazione CO2</p>	<p>Biodiversità, flora, fauna</p> <p>Trasversale</p>	<p>Indicare a livello di regolamento quali specie siano interessate al premio per la presenza di nidificazioni</p> <p>Favorire l'integrazione dell'azione con altre in progetti di sviluppo zootecnico di qualità</p> <p>Evitare le sovraccapensazioni per cumulo di misure (inefficienza finanziaria e induzione di scarsa attenzione al miglioramento)</p>
<p><b>Azione 4 - Mantenimento dei pascoli</b></p> <ul style="list-style-type: none"> <li>salvaguardare il paesaggio rurale evitando l'abbandono delle superfici pascolive con il conseguente incospugnamento ed imboscamento naturale, tutelando la biodiversità e l'aspetto paesaggistico in particolare l'alternanza di aree boscate ad aree prative, caratteristiche del paesaggio alpino;</li> <li>favorire la biodiversità animale e vegetale salvaguardando habitat di particolare pregio naturalistico;</li> <li>tutelare il suolo contenendo i rischi di dissesto idrogeologico e di erosione e</li> </ul>	<p>Impegni:</p> <ul style="list-style-type: none"> <li>eseguire entro il primo anno la pulizia manuale e/o meccanica delle essenze arbustive e/o arboree infestanti al fine di rendere utilizzabile il pascolo; operazione effettuata anche mediante utilizzo di pascolamento multispecie. Non è ammesso l'impiego di dissecchanti e/o diserbanti. Nel caso di interventi di recupero di pascoli ricadenti in siti Natura 2000 è necessario allegare alla domanda idoneo studio di</li> </ul>	<p>+</p> <p>+</p> <p>+</p> <p>+</p> <p>+</p> <p>+</p>	<p>Riduzione dei rischi di dissesto idrogeologico e di erosione, in particolare nelle zone montane</p> <p>Riduzione del rischio di incendi</p> <p>Regimazione dello scorrimento delle acque meteoriche</p> <p>Contenimento dell'avanzare del bosco in area montana</p> <p>Tutela della diversità del paesaggio</p> <p>Mantenimento della biodiversità</p> <p>Sviluppo dell'economia montana</p>	<p>Trasversale</p>	<p>Favorire l'integrazione dell'azione con altre in progetti di sviluppo zootecnico di qualità</p> <p>Attento controllo della gestione dei pascoli (pulizia e miglioramento, carico bestiame, utilizzo superfici) in particolare quelli di alta quota.</p>

## PROGRAMMA DI SVILUPPO RURALE FVG 2007-2013

## RAPPORTO AMBIENTALE

<p>mantenendo un adeguato livello di sostanza organica nel terreno;</p> <ul style="list-style-type: none"> <li>contenere l'impiego di input produttivi salvaguardando di conseguenza le risorse idriche.</li> </ul>	<p>incidenza;</p> <ul style="list-style-type: none"> <li>a partire dal secondo anno d'impegno, mantenimento del pascolo rispettando gli impegni previsti per il "mantenimento dei pascoli"</li> </ul> <p>Premio aggiuntivo per la turnazione dei pascoli.</p> <p>Il testo indica le razze bovine, equine ed ovine che possono essere oggetto del premio e la localizzazione degli allevamenti.</p>	<p>+</p> <p>+</p> <p>+</p>	<p>Conservazione del patrimonio genetico delle razze animali locali minacciate di estinzione</p> <p>Consolidando le popolazioni esistenti sul territorio regionale</p> <p>Accrescere gli elementi di tipicità dell'offerta locale</p>	<p>Biodiversità</p>	<p>Favorire l'integrazione dell'azione con altre in progetti di sviluppo zootecnico di qualità</p>
<p><b>Azione 5 – Allevamento di razze animali di interesse locale in via di estinzione</b></p> <p>Salvaguardare le risorse genetiche di razze animali storicamente presenti ancora esistenti mediante il mantenimento di un nucleo di capi di riferimento tale da assicurare la disponibilità di una idonea variabilità genetica, utile per l'attività di miglioramento selettivo del patrimonio bovino, caprino, ovino ed equino regionale</p> <p>Recuperare le razze/popolazioni storicamente allevate ma non più presenti in purezza, partendo dai genotipi locali spesso meticciati, anche attingendo se necessario a materiale genetico conservatosi in purezza in regioni limitrofe.</p>	<p>Impegni:</p> <ul style="list-style-type: none"> <li>coltivare e riprodurre specie, varietà, cultivar, ecotipi e/o cloni locali a rischio di erosione genetica, individuati nel registro volontario regionale di cui all'articolo 2 della L.r. 11/2002;</li> <li>nel caso di specie arboree eseguire operazioni di risanamento e mantenimento ed</li> </ul>	<p>+</p> <p>+</p> <p>+</p>	<p>Conservazione del patrimonio genetico vegetale minacciato di estinzione;</p> <p>Favorire la diversificazione delle fonti alimentari</p> <p>Accrescere gli elementi di tipicità dell'offerta locale</p>	<p>Biodiversità</p> <p>Trasversale</p>	<p>Eliminare dall'impegno, la prescrizione: "adottare eventuali accorgimenti idonei al mantenimento del più alto livello di purezza varietale".</p> <p>Favorire l'integrazione dell'azione con altre in progetti di sviluppo agricolo di qualità</p>
<p><b>Azione 6 – Conservazione di specie vegetali locali di interesse agrario in via di estinzione</b></p> <ul style="list-style-type: none"> <li>Conservare il patrimonio genetico delle specie, varietà, cultivar, ecotipi e cloni locali minacciate di estinzione;</li> <li>Consolidare la presenza delle specie, varietà, cultivar, ecotipi e cloni locali minacciate di estinzione sul territorio regionale;</li> </ul>	<p>Impegni:</p> <ul style="list-style-type: none"> <li>coltivare e riprodurre specie, varietà, cultivar, ecotipi e/o cloni locali a rischio di erosione genetica, individuati nel registro volontario regionale di cui all'articolo 2 della L.r. 11/2002;</li> <li>nel caso di specie arboree eseguire operazioni di risanamento e mantenimento ed</li> </ul>	<p>+</p> <p>+</p> <p>+</p>	<p>Conservazione del patrimonio genetico vegetale minacciato di estinzione;</p> <p>Favorire la diversificazione delle fonti alimentari</p> <p>Accrescere gli elementi di tipicità dell'offerta locale</p>	<p>Biodiversità</p> <p>Trasversale</p>	<p>Eliminare dall'impegno, la prescrizione: "adottare eventuali accorgimenti idonei al mantenimento del più alto livello di purezza varietale".</p> <p>Favorire l'integrazione dell'azione con altre in progetti di sviluppo agricolo di qualità</p>



REGIONE AUTONOMA FRIULI VENEZIA GIULIA

<p>• Favorire la produzione ed il consumo di prodotti vegetali caratterizzati da forti elementi di tipicità, rusticità e qualità.</p>	<p>Incrementare il numero delle piante nel quinquennio di almeno il 10%, mediante ecniche di riproduzione agamica; adottare eventuali accorgimenti idonei al mantenimento del più alto livello di purezza varietale.</p>			
<p><b>Azione 7 - Recupero e mantenimento di aree a frutticoltura estensiva</b></p> <ul style="list-style-type: none"> <li>• la tutela del paesaggio rurale attraverso il mantenimento di forme residuali ed estensive di coltivazioni frutticole che caratterizzano le zone montane della regione a forte rischio di abbandono, nelle quali è quasi del tutto sconosciuto l'utilizzo di prodotti fitosanitari di sintesi;</li> <li>• la tutela della biodiversità attraverso la conservazione "in situ" di varietà abbandonate dalla moderna frutticoltura ma che si caratterizzano per la rusticità delle piante e la diversità dei prodotti ed il recupero di aree rurali vocate a ospitare un ricco patrimonio di flora e di fauna.</li> </ul>	<p>Impegni:</p> <ul style="list-style-type: none"> <li>• decespugliamento e asporto dall'appezzamento del materiale di risulta ovvero abbattimento di tutta la vegetazione arborea ed arbustiva;</li> <li>• effettuazione di almeno uno sfalcio all'anno con asporto della biomassa ottenuta;</li> <li>• effettuazione annuale della spollonatura ed asporto del materiale di risulta.</li> </ul>	<p>+ + +</p>	<p>Conservazione dell'uso sostenibile dei suoli acclivi Favorire la qualità paesaggistica Accrescere gli elementi di tipicità dell'offerta locale</p>	<p>Trasversale Favorire l'integrazione dell'azione con altre in progetti territoriali</p>

**214 - Pagamenti agroambientali**

**Sottomisura 2 – Agricoltura che fornisce specifici servizi ambientali**

Obiettivi ambientali espliciti	Altre indicazioni programmatiche presenti	Segno	Descrizione	Tema ambientale	Indicazioni operative
<p><b>Azione 1 – Costituzione e manutenzione di habitat naturali e seminaturali anche a fini faunistici</b></p> <p>Sottoazione 1: manutenzione di habitat</p> <p>Sottoazione 2: colture a perdere per la fauna selvatica</p>	<p>La sottoazione 1 prevede la manutenzione di habitat quali siepi e piccole superfici boscate, stagni e laghetti d'acqua dolce e risorgive, prati stabili naturali, sistemi macchia-radura.</p>	<p>+ + + + +</p>	<p>Aumento della biodiversità vegetale ed animale nelle aree agricole Diversificazione del paesaggio Riduzione uso prodotti di sintesi Riduzione pressione sulle risorse Riduzione dell'uso dei consumi idrici Salvaguardia qualità dei suoli</p>	<p>Biodiversità</p>	<p>Riservare l'accesso al sostegno o dare preferenza agli interventi in fondi rustici ricadenti nelle zone di ripopolamento e cattura per la fauna venatoria o delle aree indicate dalla carta di "Uso del suolo ai fini faunistici" realizzata</p>

## PROGRAMMA DI SVILUPPO RURALE FVG 2007-2013

## RAPPORTO AMBIENTALE

<p>• la salvaguardia del paesaggio rurale attraverso il ripristino ed il mantenimento degli elementi portanti dell'agroecosistema, la salvaguardia delle componenti seminaturali presenti sul territorio rurale e la valorizzazione di elementi tipici;</p> <ul style="list-style-type: none"> <li>• la salvaguardia della biodiversità mediante la conservazione ed il ripristino degli habitat naturali o seminaturali, come previsto dalla direttiva 92/43/CEE, nonché l'incremento delle disponibilità alimentari per la fauna selvatica;</li> <li>• la tutela della qualità delle acque eliminando l'utilizzo di input chimici;</li> <li>• la tutela del suolo al fine di ridurre l'erosione e preservarne la fertilità;</li> <li>• un'attenuazione dei cambiamenti climatici attraverso un uso del suolo che aumenti la capacità di fissare la CO<sub>2</sub>.</li> </ul>	<p>La sottoazione 2 sostiene le colture a perdere per fini faunistici senza l'impiego di fitofarmaci e concimi chimici di sintesi, di prodotti fitosanitari, diserbanti e dissetcanti.</p>	<p>+ +</p>	<p>Immagazzinamento CO<sub>2</sub></p>	<p>Acqua Suolo Paesaggio</p>	<p>nell'ambito del costruendo Piano Faunistico Venatorio.</p> <p>Privilegiare l'integrazione territoriale con:</p> <ul style="list-style-type: none"> <li>• altri interventi di riduzione degli input in aree a rischio o sensibili (Dir. Nitrati, aree golenali, eutrofizzazione)</li> <li>• altre azioni di valorizzazione territoriale a fini ambientali e di turismo rurale</li> <li>• con iniziative di valorizzazione delle produzioni tipiche</li> </ul>
---	--	----------------	--	--------------------------------------	---

REGIONE AUTONOMA FRIULI VENEZIA GIULIA

216 - Sostegno agli investimenti non produttivi (agricolo)			
Obiettivi ambientali espliciti	Altre indicazioni programmatiche presenti		Indicazioni operative
	Segno	Descrizione	
<p><b>Azione 1 - Manutenzione straordinaria di muretti a secco divisorii e di sostegno a terrazzamenti</b></p> <p>Compensare gli investimenti non remunerativi che siano necessari per la creazione, il recupero e la manutenzione di elementi del paesaggio agrario tradizionale caratteristici di determinate zone della regione, quali i muretti a secco divisorii e di sostegno ai terrazzamenti.</p>	<p>Operazioni di manutenzione straordinaria dei muretti a secco esistenti delimitanti fondi agricoli o di sostegno ai terrazzamenti, senza alterazioni alla tipologia costruttiva originaria.</p>	<p>Mantenimento della qualità storica del paesaggio, Salvaguardia dal rischio idrogeologico Conservazione di elementi strutturali dell'ecosistema agrario</p>	<p>Paesaggio Patrimonio culturale</p> <p>Coordinamento della misura con quelle dell'Asse I e/o in approcci collettivi o integrati per aumentare l'efficacia e la sostenibilità degli interventi</p>
<p><b>Azione 2 - Costituzione di habitat</b></p> <ul style="list-style-type: none"> <li>• aumentare la biodiversità vegetale e animale;</li> <li>• migliorare la qualità del suolo;</li> <li>• migliorare la qualità delle acque superficiali e profonde attraverso l'eliminazione degli apporti di input chimici;</li> <li>• attenuare i cambiamenti climatici attraverso una maggior capacità di immobilizzazione della CO2 dell'aria nelle componenti vegetali.</li> </ul>	<p>Per la costituzione di siepi, anche alberate e di piccole superfici boscate, di stagni e laghetti di acqua dolce e di sistemi macchia-radura: - le specie arboree ed arbustive utilizzate devono appartenere alla flora autoctona o storicamente presente nei territori interessati dall'azione - è ammessa la concimazione unicamente all'impianto - è vietato l'utilizzo di prodotti fitosanitari, diserbanti e disseccanti</p>	<p>Aumento della biodiversità vegetale ed animale nelle aree agricole Diversificazione del paesaggio Riduzione uso prodotti di sintesi Riduzione pressione sulle risorse Riduzione dell'uso dei consumi idrici</p>	<p>Biodiversità</p> <p>Acqua Suolo Paesaggio</p> <p>Privilegiare l'integrazione territoriale con: • altri interventi di riduzione degli input in aree a rischio o sensibili (Dir. Nitrate, aree golenali, eutrofizzazione) • altre azioni di valorizzazione territoriale a fini ambientali e di turismo rurale • con iniziative di valorizzazione delle produzioni tipiche</p>

RAPPORTO AMBIENTALE

PROGRAMMA DI SVILUPPO RURALE FVG 2007-2013

221 - Imboschimento di terreni agricoli		Indirizzi per rafforzare la compatibilità		
Obiettivi ambientali espliciti	Altre indicazioni programmatiche presenti	Tema ambientale	Indicazioni operative	
<ul style="list-style-type: none"> <li>• favorire una gestione dello spazio naturale più compatibile con l'equilibrio dell'ambiente (acqua, suolo, aria);</li> <li>• migliorare il paesaggio favorendone la diversificazione, la biodiversità e favorire la fauna selvatica in ambienti intensamente coltivati;</li> <li>• contenere l'effetto serra mediante l'assorbimento di carbonio;</li> <li>• favorire la coltivazione di popolamenti forestali ivi compresi quelli con specie legnose a rapido accrescimento mediante il sostegno all'acquisto di macchine specializzate.</li> </ul>	<p>Altre indicazioni programmatiche presenti</p> <p>Priorità ad interventi:</p> <ul style="list-style-type: none"> <li>- con impianti in mescolanza a ciclo lungo, in particolare se in ampliamento od in articolazione con residue aree boscate, fasce boscate esistenti, corridoi fluviali ed altri elementi della rete ecologica;</li> <li>- inseriti in progetti territoriali in aree a maggior pressione sulle risorse e con maggior semplificazione paesaggistica;</li> <li>- con influenze positive sulla acque superficiali e profonde e con le zone umide.</li> </ul> <p>Inammissibili gli impianti su prati, definiti dalla LR 9/2005, pascoli permanenti, in zone umide, aree golenali o site all'interno degli argini dei fiumi, in zone sottoposte a vincolo idrogeologico.</p> <p>Nelle aree Natura 2000 e nelle aree naturali protette ai sensi della LR 42/1996 sono ammessi solo gli imboschimenti per la realizzazione di boschi naturaliformi e che risultano compatibili a seguito della valutazione d'incidenza</p>	<p>Descrizione</p> <p>Favorire una gestione dello spazio naturale più compatibile con l'equilibrio dell'ambiente (acqua, suolo, aria)</p> <p>Migliorare il paesaggio</p> <p>Rafforzare la rete ecologica</p> <p>Aumentare la biodiversità e favorire la fauna selvatica in ambienti intensamente coltivati</p> <p>Contenere l'effetto serra mediante l'assorbimento di carbonio</p> <p>Favorire la produzione di legno da energia, anche con cicli di coltivazione medio-brevi</p> <p>Migliorare e valorizzare le produzioni legnose</p>	<p>Segno</p> <p>+/-</p> <p>+</p> <p>+</p> <p>+</p> <p>+</p> <p>+</p> <p>+</p>	<p>Indicazioni operative</p> <p>Priorità a interventi:</p> <ul style="list-style-type: none"> <li>- con impianti in mescolanza a ciclo lungo</li> <li>- inseriti in progetti territoriali nelle aree a maggior pressione sulle risorse e con maggior semplificazione paesaggistica</li> <li>- con influenze positive sulle acque superficiali e profonde.</li> </ul>

REGIONE AUTONOMA FRIULI VENEZIA GIULIA

<b>223 - Imboschimento di superfici non agricole</b>			
Obiettivi ambientali espliciti	Altre indicazioni programmatiche presenti	Possibili effetti di rilievo ambientale	Indirizzi per rafforzare la compatibilità
		Segno	Descrizione
<p>• favorire una gestione dello spazio naturale più compatibile con l'equilibrio dell'ambiente (acqua, suolo, aria);</p> <p>• migliorare il paesaggio favorendone la diversificazione, la biodiversità e favorire la fauna selvatica;</p> <p>• contenere l'effetto serra mediante l'assorbimento di carbonio;</p> <p>• creare aree verdi con funzione ricreativa.</p>	<p>Priorità ad interventi:</p> <ul style="list-style-type: none"> <li>- con impianti in mescolanza a ciclo lungo, in particolare se in ampliamento od in articolazione con residue aree boscate, fasce boscate esistenti, corridoi fluviali ed altri elementi della rete ecologica;</li> <li>- inseriti in progetti territoriali in aree a maggior pressione sulle risorse e con maggior semplificazione paesaggistica;</li> <li>- con influenze positive sulla acque superficiali e profonde e con le zone umide.</li> </ul> <p>Inammissibili gli impianti su prati, definiti dalla LR 9/2005, pascoli permanenti, in zone umide, aree golenali o site all'interno degli argini dei fiumi, in zone sottoposte a vincolo idrogeologico.</p>	<p>+/-</p> <p>+</p> <p>+</p> <p>+</p> <p>+</p> <p>+</p> <p>+</p>	<p>Favorire una gestione dello spazio naturale più compatibile con l'equilibrio dell'ambiente (acqua, suolo, aria)</p> <p>Migliorare il paesaggio</p> <p>Rafforzare la rete ecologica</p> <p>Aumentare la biodiversità e favorire la fauna selvatica in ambienti intensamente coltivati</p> <p>Contenere l'effetto serra mediante l'assorbimento di carbonio</p> <p>Favorire la produzione di legno da energia, anche con cicli di coltivazione medio-brevi</p> <p>Migliorare e valorizzare le produzioni legnose</p>
			<p>Tema ambientale</p> <p>Suolo</p> <p>Biodiversità</p> <p>Acqua</p>
			<p>Indicazioni operative</p> <p>Priorità a interventi:</p> <ul style="list-style-type: none"> <li>- con impianti in mescolanza a ciclo lungo</li> <li>- inseriti in progetti territoriali nelle aree a maggior pressione sulle risorse e con maggior semplificazione paesaggistica</li> <li>- con influenze positive sulle acque superficiali e profonde.</li> </ul>

<b>226 - Ricostituzione del potenziale forestale ed interventi preventivi</b>			
Obiettivi ambientali espliciti	Altre indicazioni programmatiche presenti	Possibili effetti di rilievo ambientale	Indirizzi per rafforzare la compatibilità
		Segno	Descrizione
<p>• incentivare la ricostituzione del potenziale forestale danneggiato da incendi boschivi e altre calamità anche attraverso l'impiego di adeguato materiale vivaistico certificato</p> <p>• incentivare la realizzazione di adeguati interventi preventivi;</p>	<p>Gli interventi straordinari che seguono il verificarsi di calamità naturali sono realizzati secondo criteri e modalità conformi alla gestione forestale sostenibile e alle tecniche dell'ingegneria naturalistica.</p>	<p>+</p> <p>+</p> <p>+</p> <p>+</p>	<p>Salvaguardia della biodiversità</p> <p>Diffusione di pratiche forestali sostenibili</p> <p>Valorizzazione naturalità del paesaggio</p> <p>Contrasto gas climalteranti</p>
			<p>Tema ambientale</p> <p>Biodiversità, flora, fauna</p> <p>Paesaggio</p>
			<p>Indicazioni operative</p> <p>Porre precise indicazioni regolamentari che indirizzino e selezionino gli interventi in modo che il loro valore ecologico sia indubbio.</p>

RAPPORTO AMBIENTALE

PROGRAMMA DI SVILUPPO RURALE FVG 2007-2013

<p>ripristinare le funzioni antierosiva e consolidante del bosco per la riduzione del rischio di dissesto idrogeologico migliorando la stabilità del soprassuolo forestale</p> <ul style="list-style-type: none"> <li>• favorire ove possibile l'utilizzo delle tecniche di ingegneria naturalistica</li> <li>• ricostituire le formazioni boschive interessate da pullulazioni di insetti, infezioni fungine o altre circostanze avverse di natura biotica.</li> </ul>	<p>Rispetto della direttiva 79/409/CEE (zone di protezione speciali -ZPS) e alla direttiva 92/43/CEE (siti di importanza comunitaria - SIC), ottemperando alle procedure di valutazione di incidenza di cui alla DGR 2600/2002.</p> <p>Sintonia con la vigente legislazione ambientale che tutela in particolar modo le aree a parco, le riserve naturali ed i biotopi, e tutte le emergenze botaniche e faunistiche (legge regionale 30 settembre 1996, n. 42).</p> <p>Gli interventi di manutenzione o miglioramento delle infrastrutture viarie finalizzati alla riduzione del rischio idrogeologico devono essere coerenti con quanto stabilito dalla DGR 21 maggio 2004 n. 1310 (direttive generali concernenti tra l'altro la pianificazione e realizzazione delle vie terrestri di esbosco).</p>			
---	---	--	--	--

<b>227 - Sostegno agli investimenti non produttivi (forestale)</b>			
Obiettivi ambientali espliciti	Altre indicazioni programmatiche presenti	Possibili effetti di rilievo ambientale	
<ul style="list-style-type: none"> <li>• sostegno alla gestione delle aree forestali di pregio naturalistico ivi comprese quelle ricadenti nella rete Natura 2000</li> </ul>	<p>Per proprietà superiori a 5 ettari, possesso della certificazione per la gestione forestale sostenibile ovvero avvio della relativa procedura.</p>	Segno	Descrizione
		Tema ambientale	Indirizzi per rafforzare la compatibilità
		Paesaggio	Indicare nettamente gli interventi integrati territoriali.
			<p>coerenza paesaggistica</p> <p>Mantenimento dell'uso agricolo e forestale dei suoli montani</p> <p>Contributo all'economia montana</p> <p>Riduzione rischi idrogeologici</p>
	+		
	+		

REGIONE AUTONOMA FRIULI VENEZIA GIULIA

ASSE 3

311 - Diversificazione in attività non agricole		Possibili effetti di rilievo ambientale		Indicazioni operative	
Obiettivi ambientali espliciti	Altre indicazioni programmatiche presenti	Segno	Descrizione	Tema ambientale	Indicazioni operative
<p><b>Azione 1 - Ospitalità agrituristica</b></p> <ul style="list-style-type: none"> <li>recupero delle strutture aziendali esistenti al fine di agevolare la permanenza delle attività agricole, favorendo al contempo la tutela e la valorizzazione del patrimonio edilizio di architettura rurale.</li> <li>valorizzazione dei prodotti tipici, la tutela e promozione delle tradizioni e delle iniziative culturali del mondo rurale: in sintesi ciò consentirà un migliore sviluppo e riequilibrio del territorio agricolo.</li> </ul> <p><b>Azione 2 - Fattorie didattiche e sociali</b></p> <ul style="list-style-type: none"> <li>promuovere la multifunzionalità delle imprese del settore primario attraverso lo sviluppo di attività culturali, didattiche e di fruizione paesaggistica e naturalistica, rivolte in particolare alle scuole ed ai consumatori ed orientate a diffondere la conoscenza del mondo rurale (con estensione alle fasce di popolazione che presentano forme di disagio)</li> <li>favorire la creazione di un rapporto tra impresa agricola e il territorio.</li> </ul> <p><b>Azione 3 – Impianti per energia da fonti alternative</b></p>	<p>Azione 1 e 2: incentivazione degli interventi strutturali di restauro, risanamento conservativo, ristrutturazione, recupero edilizio, manutenzione straordinaria e modesti ampliamenti di fabbricati esistenti.</p> <p>Azione 3: localizzazione degli investimenti in prossimità delle aree di reperimento delle biomasse per ottenere un bilancio economico ed ambientale positivo.</p>	<p>+</p> <p>+/-</p> <p>+</p> <p>+</p> <p>+</p> <p>+</p> <p>+</p> <p>+</p>	<p>Mantenimento della residenza in zone marginali</p> <p>Consumo di energia</p> <p>Sviluppo locale sostenibile</p> <p>Recupero di elementi dell'architettura rurale</p> <p>Valorizzazione di elementi della cultura materiale</p> <p>Produzione di energia attraverso la trasformazione locale di biomasse e da fonti rinnovabili</p> <p>Contributo allo sviluppo locale sostenibile</p>	<p>Efficienza ecologica</p> <p>Efficienza energetica</p> <p>Efficienza ecologica</p> <p>Trasversale</p>	<p>Azione 1 e 2: criteri di ammissibilità o di selezione o premialità per interventi che prevedono:</p> <ul style="list-style-type: none"> <li>adeguamenti per l'adozione di certificazioni ambientali (es. Ecolabel) o interventi complessivi di bioedilizia;</li> <li>riduzione di consumi energetici ed emissioni climalteranti (qualità energetica edifici, impianti a basso consumo, produzione ed uso energie rinnovabili);</li> <li>riduzione e/o gestione appropriata rifiuti;</li> <li>creazione di servizi di informazione/formazione ambientale e/o sui patrimoni agroalimentari locali</li> </ul> <p>Azione 3: criteri di selezione o premialità in funzione del bilancio energetico degli impianti</p>

RAPPORTO AMBIENTALE

PROGRAMMA DI SVILUPPO RURALE FVG 2007-2013

<ul style="list-style-type: none"> <li>diversificare l'attività agricola attraverso investimenti destinati alla produzione di energia ottenuta da fonti rinnovabili</li> </ul>				
--	--	--	--	--

### 312 - Sostegno alla creazione e allo sviluppo di microimprese

Obiettivi ambientali espliciti	Altre indicazioni programmatiche presenti	Possibili effetti di rilievo ambientale		Indirizzi per rafforzare la compatibilità	
		Segno	Descrizione	Tema ambientale	Indicazioni operative
Favorire il recupero e l'impiego delle biomasse forestali per fini energetici.	Per le microimprese di trasformazione del legno tondo possesso della certificazione concernente la catena di custodia ovvero avvio della relativa procedura e obbligo a mantenerla almeno fino al 2013.	+	Incremento della trasformazione locale di biomasse regionali e della produzione di energia da fonti rinnovabili Espansione dei mercati locali e regionali Contributo all'economia montana	Domanda di materie prime Sostenibilità	Criteri di selezione o premialità in funzione del bilancio energetico degli impianti complessivo

### 321 - Servizi essenziali per l'economia e la popolazione rurale

Obiettivi ambientali espliciti	Altre indicazioni programmatiche presenti	Possibili effetti di rilievo ambientale		Indirizzi per rafforzare la compatibilità	
		Segno	Descrizione	Tema ambientale	Indicazioni operative
<b>Azione 1 - Impianti per la produzione di energia alimentati da biomasse agricole e/forestali</b> <ul style="list-style-type: none"> <li>Incentivare l'utilizzo a livello comprensoriale di prodotti e/o sottoprodotti energetici di origine agricola e/o forestale, di provenienza locale, al fine di consentire agli stessi un affrancamento anche parziale, dalle fonti energetiche tradizionali non rinnovabili, nonché creare i presupposti per il riconoscimento di eventuali diritti sui crediti di CO<sub>2</sub> (certificati di emissione) e sulla produzione di energia</li> </ul>	Viene assicurata la compatibilità con le politiche energetiche da fonti rinnovabili di ambito comunitario (in primis con i principi di cui alla comunicazione della Commissione Com (2005) 628 del 7 dicembre 2005- Piano d'azione per la biomassa), nazionale e regionale. <b>Interventi</b> Creazione di impianti per generazione termica, cogenerazione e/o trigenerazione per la produzione di energia da destinare a strutture a fruizione	+	Incremento della trasformazione locale di biomasse regionali e della produzione di energia da fonti rinnovabili Mantenimento della residenza in zone marginali Espansione dei mercati locali e regionali Riduzione di emissione di CO <sub>2</sub> Contributo allo sviluppo locale sostenibile	Domanda di materie prime Sostenibilità	Criteri di selezione o premialità in funzione del bilancio energetico degli impianti complessivo



REGIONE AUTONOMA FRIULI VENEZIA GIULIA

<p>da fonti rinnovabili (certificati verdi).</p> <ul style="list-style-type: none"> <li>Stimolare il territorio verso un più razionale sfruttamento e valorizzazione di risorse già disponibili (es. foreste) e/o produzioni culturali a tale scopo dedicati e/o a sottoprodotti di origine agricola e forestale.</li> </ul>	<p>sia pubbliche sia private anche a valenza pubblica a partire da prodotti e sottoprodotti energetici di origine agricola e/o forestale.</p> <p>Gli interventi devono essere inseriti in progetti territoriali integrati.</p> <p>L'approvvigionamento delle risorse, da prevedere con apposito piano deve avvenire su base regionale.</p>			
--	--	--	--	--

<b>323 - Tutela e riqualificazione del patrimonio rurale</b>					
Obiettivi ambientali espliciti	Altre indicazioni programmatiche presenti	Possibili effetti di rilievo ambientale			
		Segno	Descrizione		
			Tema ambientale		
			Indicazioni operative		
<p><b>Azione 1 – Investimenti per la riqualificazione del patrimonio rurale</b></p> <ul style="list-style-type: none"> <li>migliorare e conservare il paesaggio e l'architettura rurale locale;</li> <li>limitare la forte concorrenza nell'impiego di altri materiali costruttivi non rinnovabili;</li> <li>aumentare l'impiego delle risorse forestali provenienti da foreste certificate per una gestione forestale sostenibile</li> </ul>	<p>Interventi realizzati con solo legno certificato per una gestione forestale sostenibile e coerenza degli interventi con i piani regolatori comunali.</p>	<p>+</p> <p>+</p> <p>+</p> <p>+</p>	<p>Conservazione ripristino degli elementi dell'architettura rurale e della cultura materiale</p> <p>Espansione dei mercati locali e regionali</p> <p>Contributo allo sviluppo locale sostenibile</p> <p>Riduzione di emissione di Co2</p>	<p>Efficienza energetica</p>	<p>Gli adeguamenti strutturali e gli elementi costruttivi debbono garantire efficienza energetica (quando pertinente)</p>
<p><b>Azione 2 – Stesura di piani di gestione di Siti Natura 2000</b></p> <ul style="list-style-type: none"> <li>garantire il pieno raggiungimento degli obiettivi di conservazione del sito della Rete Natura 2000</li> <li>dotare di adeguate norme di</li> </ul>	<p>Ammissibili studi e censimenti propedeutici alla redazione del piano di gestione</p>	<p>+</p>	<p>Miglioramento della gestione delle superfici rientranti in ambito ad elevato valore naturalistico – Siti Natura 2000</p>	<p>Biodiversità</p>	<p>Identificare le priorità di intervento (attenzione alle situazioni più critiche)</p>

RAPPORTO AMBIENTALE

PROGRAMMA DI SVILUPPO RURALE FVG 2007-2013

conservazione i SIC e le ZPS • creare la conoscenza di base utile per la conservazione dei siti				
--	--	--	--	--

<b>341 - Acquisizione di competenze e animazione in vista dell'elaborazione e dell'attuazione di strategie di sviluppo locale</b>				
Obiettivi ambientali espliciti	Altre indicazioni programmatiche presenti		Possibili effetti di rilievo ambientale	
	Segno	Descrizione	Tema ambientale	Indicazioni operative
Favorire la diffusione delle conoscenze e delle informazioni che consentano agli operatori locali delle comunità rurali di promuovere tutte le occasioni di sviluppo rurale e di diversificazione dell'attività agricola riconducibile ai piani di sviluppo locale, stimolando l'elaborazione di progetti e di idee e mettendo al tempo stesso a disposizione gli elementi di base di orientamento nelle scelte.	+	Promozione dello sviluppo rurale sostenibile		

## ASSE 4

<b>410 - Strategie di sviluppo locale</b>				
<b>411 - Competitività</b>				
Obiettivi ambientali espliciti	Altre indicazioni programmatiche presenti		Possibili effetti di rilievo ambientale	
	Segno	Descrizione	Tema ambientale	Indicazioni operative
Accrescere il valore delle produzioni agricole locali grazie a canali di commercializzazione che sfruttino la sinergia con le azioni attivabili nell'ambito della strategia di sviluppo locale e che permettano di "accorciare" il circuito commerciale produttori-consumatori.	+	Valorizzazione dei patrimoni agroalimentari locali Mantenimento dell'uso agricolo dei suoli montani Espansione dei mercati locali e regionali Contributo allo sviluppo locale sostenibile	Suolo Sicurezza alimentare  Trasversale	Priorità a produzioni realizzate con metodo biologico o certificati a basso impatto o per la qualità sanitaria  Coordinamento con gli altri interventi in questo ambito

REGIONE AUTONOMA FRIULI VENEZIA GIULIA

410 - Strategie di sviluppo locale			
412 - Gestione dell'ambiente/ del territorio			
Obiettivi ambientali espliciti	Altre indicazioni programmatiche presenti		Indicazioni operative
	Segno	Descrizione	
Valorizzare il paesaggio rurale e delle aree forestali come fattore di attrattività turistica attraverso interventi di cura e miglioramento dettati da esigenze sia di conservazione, per il loro valore ambientale e storico-culturale, che di fruizione per il tempo libero e il soggiorno turistico.	Miglioramento paesaggistica Sviluppo di servizi dell'agricoltura Contributo all'economia montana	Descrizione della coerenza servizi ambientali	Paesaggio
	+		Coordinamento con gli altri interventi in questo ambito (misure agroambientali)
	+		
	+		

410 - Strategie di sviluppo locale			
413 - Qualità della vita/diversificazione			
Obiettivi ambientali espliciti	Altre indicazioni programmatiche presenti		Indicazioni operative
	Segno	Descrizione	
<b>Azione 1 - Ricettività turistica</b>			
<ul style="list-style-type: none"> <li>Valorizzare il patrimonio edilizio esistente</li> <li>sostenere le tipologie di ricettività turistica compatibili con l'ambiente rurale</li> <li>integrare i redditi familiari e la creazione di nuove opportunità di lavoro</li> </ul>	<ul style="list-style-type: none"> <li>Mantenimento della residenzialità in area montana</li> <li>Contributo all'economia montana</li> <li>Rivitalizzazione dei borghi rurali minori</li> <li>Valorizzazione dell'architettura rurale e della cultura materiale</li> <li>Biodiversità</li> <li>Peso ambientale della mobilità</li> </ul>	<ul style="list-style-type: none"> <li>Patrimonio culturale</li> <li>Paesaggio</li> <li>Efficienza energetica</li> <li>Biodiversità</li> <li>Suolo</li> </ul>	<ul style="list-style-type: none"> <li>Criteri di selezione o premialità per interventi che prevedono:                             <ul style="list-style-type: none"> <li>• adeguamenti per l'adozione di certificazioni ambientali (es. Ecolabel) o interventi complessivi di bioedilizia;</li> <li>• riduzione di consumi energetici ed emissioni climalteranti (qualità energetica edifici, impianti a basso consumo, produzione ed uso energie rinnovabili);</li> <li>• riduzione e/o gestione appropriata rifiuti;</li> <li>• creazione di servizi di informazione/formazione ambientale e/o sui patrimoni agroalimentari locali</li> <li>• impianti e iniziative orientati alla destagionalizzazione turistica</li> </ul> </li> </ul>
<b>Azione 2 - Servizi di prossimità</b>			
Sostenere la presenza nel territorio montano e, in particolare, nelle località più marginali, di servizi che soddisfano bisogni della popolazione residente e utili a qualificare l'offerta turistica territoriale			
<b>Azione 3 - Sviluppo di servizi e attività sportive, ricreative e culturali</b>			
<ul style="list-style-type: none"> <li>Dotare il territorio di servizi e strutture per la pratica sportiva e il tempo libero che possano accrescere la qualità della vita in ambiente rurale e che siano anche una</li> </ul>			

## PROGRAMMA DI SVILUPPO RURALE FVG 2007-2013

## RAPPORTO AMBIENTALE

componente dell'offerta turistica territoriale	L'approccio privilegiato è quello della "rete" e del collegamento con il territorio (esempi attraverso le iniziative di "ecomuseo", legge regionale 20 giugno 2006, n. 10)			<ul style="list-style-type: none"> <li>• inserimento impianti come qualificazione paesaggistica</li> <li>• gestione multifunzionale di servizi con progetti dotati di sostenibilità post-investimento</li> <li>• gestione locale dei servizi</li> <li>• iniziative volte a promuovere turismo sociale, culturale e naturalistico</li> <li>• riduzione impatto della mobilità e dei rifiuti</li> </ul>
<ul style="list-style-type: none"> <li>• Dotare il territorio di una rete di impianti e strutture e di un "calendario" ricco di eventi</li> </ul> <p><b>Azione 4 - Sostegno a iniziative finalizzate al marketing territoriale</b></p> <p>Sviluppare metodi e strumenti per condurre attività di "marketing" incentrate non su prodotti o servizi specifici, presentati singolarmente o per raggruppamenti aziendali di tipo settoriale, ma su una loro "contestualizzazione" basata su fattori territoriali</p>				

**421 - Cooperazione interterritoriale e transnazionale**

Obiettivi ambientali espliciti	Altre indicazioni programmatiche presenti		Possibili effetti di rilievo ambientale		Indirizzi per rafforzare la compatibilità	
	Segno	Descrizione	Tema ambientale	Indicazioni operative	Tema ambientale	Indicazioni operative
<ul style="list-style-type: none"> <li>• mettere in comune e sviluppo cooperativo delle competenze in materia di definizione e attuazione di progetti riferibili a una strategia di sviluppo locale;</li> <li>• individuare soluzioni innovative a problemi presenti nel proprio territorio;</li> <li>• amplificare i risultati con progetti realizzati congiuntamente con partner rappresentativi di territori diversi dal proprio ma operanti per finalità e secondo metodologie simili.</li> </ul>	+	Sviluppo locale sostenibile	Trasversale	Data la grande mole di buone pratiche esistenti in Europa, valorizzare la cooperazione in termini legati alla gestione sostenibile delle risorse e sulla qualità del partenariato per lo sviluppo rurale.		

**431 - Gestione dei gruppi di azione locale, acquisizione di competenze, animazione**

Obiettivi ambientali espliciti	Possibili effetti di rilievo ambientale		Indirizzi per rafforzare la compatibilità	
	Segno	Descrizione	Tema ambientale	Indicazioni operative
Assicurare la migliore attuazione della	+	Sviluppo locale sostenibile	Trasversale	Attivare procedure che garantiscano

## REGIONE AUTONOMA FRIULI VENEZIA GIULIA

strategia di sviluppo locale, fornendo ai territori i necessari strumenti operativi, le competenze appropriate per una corretta ed efficace attuazione della strategia di sviluppo, le informazioni riguardanti la strategia di sviluppo nel contesto della realtà territoriale				l'effettiva applicazione della metodologia Leader (partecipazione allo sviluppo) Considerare le tematiche della compatibilità/obiettivi ambientali nelle iniziative di animazione e nella formazione del personale
---	--	--	--	---

RAPPORTO AMBIENTALE

PROGRAMMA DI SVILUPPO RURALE FVG 2007-2013

**SCHEDA REQUISITI DELLA CONDIZIONALITÀ**

La riforma della PAC del 2003 ha introdotto, attraverso il regolamento (CE) 1782/2003, alcuni strumenti quali: l'adozione di un regime unico di pagamenti (aiuti diretti disaccoppiati); la modulazione di tali aiuti, vale a dire la riduzione dei pagamenti diretti alle aziende di maggiori dimensioni, allo scopo di finanziare la politica di sviluppo rurale; la condizionalità del pagamento al rispetto di alcune disposizioni normative; l'istituzione di un sistema di audit aziendale.

In particolare, la condizionalità (*cross compliance*) coinvolge, a partire dal 1° gennaio 2005, tutti gli agricoltori che intendono beneficiare degli aiuti messi a disposizione dell'Unione europea attraverso la PAC, i quali sono tenuti ad assicurare il rispetto di alcuni impegni riguardanti la corretta gestione agronomica dei terreni, la salvaguardia dell'ambiente, la salute pubblica e degli animali, il benessere degli animali. L'inosservanza dei requisiti previsti comporta la riduzione del livello del sostegno loro concesso.

Il quadro delle norme attualmente in vigore nella regione Friuli Venezia Giulia è il seguente:

<i>Normativa di riferimento</i>		
Disposizioni comunitarie	Reg. (CE) 1782/2003	stabilisce norme comuni relative ai regimi di sostegno diretto nell'ambito della politica agricola comune, istituisce taluni regimi di sostegno a favore degli agricoltori, modifica alcuni regolamenti
	Reg. (CE) 795/2004	modalità di applicazione del regime di pagamento unico di cui al regolamento (CE) n. 1782/2003
	Reg. (CE) 796/2004	modalità di applicazione della condizionalità, della modulazione e del sistema integrato di gestione e di controllo di cui al regolamento (CE) n. 1782/2003
	Reg. (CE) 864/2004	modifica il regolamento (CE) 1782/2004, in particolare l'allegato IV
	Reg. (CE) 1973/2004	modalità di applicazione del regolamento (CE) n. 1782/2003 del Consiglio per quanto riguarda i regimi di sostegno di cui ai titoli IV e IV bis di detto regolamento e l'uso di superfici ritirate dalla produzione allo scopo di ottenere materie prime
Disposizioni nazionali	Decreto Ministeriale 13 dicembre 2004	(abrogato)
	Decreto Ministeriale n. 4432 del 15 dicembre 2005	disciplina del regime di condizionalità dei pagamenti diretti della PAC e abrogazione del decreto ministeriale 13 dicembre 2004 e successive modifiche e integrazioni ed in particolare gli articoli 2 e 3 relativi, rispettivamente, all'elenco degli atti e delle norme e alle riduzioni ed esclusioni (abrogato dal 1° gennaio 2007)
	Decreto Ministeriale n. 12541 del 21 dicembre 2006	relativo alla disciplina del regime di condizionalità della pac e abrogazione del decreto ministeriale 15 dicembre 2005
	Decreto ministeriale n. 13286 del 18 ottobre 2007	di modifica e integrazione del decreto ministeriale 21 dicembre 2006, n. 12541, recante "disciplina del regime di condizionalità della pac e abrogazione del decreto ministeriale 15 dicembre 2005".
Disposizioni FVG	Regione --	DGR 23 febbraio 2007, n. 374, recante "RECE 1782/2003 e 1698/2005. Disciplina del regime di condizionalità nel territorio della Regione Friuli Venezia Giulia.

Gli impegni previsti sono stati suddivisi in due categorie:

- Criteri di Gestione Obbligatori (CGO): si tratta di disposizioni normative introdotte dall'Unione europea e successivamente recepite a livello nazionale (Atti);

## REGIONE AUTONOMA FRIULI VENEZIA GIULIA

- Buone Condizioni Agronomiche ed Ambientali (BCAA): disposizione stabilite a livello nazionale per garantire il raggiungimento degli obiettivi fissati dall'Unione europea e riguardanti: la protezione del suolo; il mantenimento di adeguati livelli di sostanza organica del suolo; la protezione della struttura del suolo; la conservazione dell'ecosistema e degli habitat (Norme).

Gli impegni che gli agricoltori sono chiamati a rispettare sono stati raggruppati in quattro campi di condizionalità, che fanno riferimento ad altrettanti ambiti omogenei:

- |   |
|---|
| <p>1. ambiente<br/>2. sanità pubblica, salute delle piante e degli animali<br/>3. igiene e benessere degli animali<br/>4. buone condizioni agronomiche e ambientali</p> |
|---|

A livello nazionale, il Decreto Ministeriale n. 12541 del 21 dicembre 2006, modificato e integrato dal DM 13286 del 18/1/2007, all'art. 1 definisce:

- "atto": ciascuna delle direttive e dei regolamenti che figurano nell'allegato III del regolamento (CE) n. 1782/03, relativo ai criteri di gestione obbligatori, così come individuati nell'allegato 1 del decreto;
- "norma": le norme relative alle buone condizioni agronomiche e ambientali di cui all'articolo 5 e all'allegato IV del regolamento (CE) n. 1782/03 e successive modifiche e integrazioni, così come definite nell'allegato 2 del decreto.

Come già accennato, la condizionalità è obbligatoria per gli agricoltori che beneficiano di pagamenti diretti dal 1° gennaio 2005, secondo scadenze temporali diversificate per l'insieme di Atti e Norme, così come specificato negli allegati 1 e 2 del D.M. 21 dicembre 2006:

	Campo di Condizionalità	Atti e Norme
	Obiettivi	
Elenco "A" dei CGO a decorrere dall'1/1/2005	Ambiente	Atto A1 – Direttiva 79/409/CEE del Consiglio concernente la conservazione degli uccelli selvatici
		Atto A2 – Direttiva 80/68/CEE del Consiglio concernente la protezione delle acque sotterranee dall'inquinamento provocato da certe sostanze pericolose
		Atto A3 – Direttiva 86/278/CEE del Consiglio concernente la protezione dell'ambiente, in particolare del suolo, nell'utilizzazione dei fanghi di depurazione in agricoltura
		Atto A4 – Direttiva 91/676/CEE del Consiglio relativa alla protezione delle acque dall'inquinamento provocato dai nitrati provenienti da fonti agricole
		Atto A5 – Direttiva 92/43/CEE del Consiglio relativa alla conservazione degli habitat naturali e seminaturali e della flora e della fauna selvatiche
	Sanità pubblica, salute, identificazione e registrazione degli animali	Atto A6 - Direttiva 92/102/CEE del Consiglio del 27 novembre 1992, (modificata dal Regolamento (CE) n. 21/2004) relativa all'identificazione e alla registrazione degli animali
		Atto A7 - Regolamento (CE) n. 2629/97 della Commissione (abrogato dal regolamento (CE) n. 911/2004) che stabilisce modalità di applicazione del regolamento (CE) n. 820/97 (abrogato dal Regolamento (CE) n. 1760/2000) per quanto riguarda i marchi auricolari, il registro delle aziende e i passaporti previsti dal sistema di identificazione e di registrazione dei bovini
		Atto A8 - Regolamento (CE) n. 1760/2000 del Parlamento europeo e del Consiglio che istituisce un sistema di identificazione e registrazione dei bovini e relativo

## RAPPORTO AMBIENTALE

## PROGRAMMA DI SVILUPPO RURALE FVG 2007-2013

		all'etichettatura delle carni bovine e dei prodotti a base di carni bovine e che abroga il regolamento (CE) n. 820/97
		Atto A8 bis - Regolamento (CE) n. 21/2004 del Consiglio del 17 dicembre 2003 che istituisce un sistema di identificazione e registrazione degli ovini e dei caprini e che modifica il regolamento (CE) n. 1782/2003 e le direttive 92/102/CEE e 64/432/CEE (GU L 5 del 9.1.2001, pagina 8)
Elenco "B" dei CGO a decorrere dall'1/1/2006	Sanità pubblica, salute, identificazione e registrazione degli animali	<p>Atto B9 - Direttiva 91/414/CEE del Consiglio concernente l'immissione in commercio dei prodotti fitosanitari</p> <p>Atto B10 - Direttiva 96/22/CE del Consiglio, e successive modifiche apportate dalla direttiva 2003/74/CE del Parlamento europeo e del Consiglio, concernente il divieto d'utilizzazione di talune sostanze ad azione ormonica, tireostatica e delle sostanze beta-agoniste nelle produzioni animali e abrogazione delle direttive 81/602/CEE, 88/146/CEE e 88/299/CEE</p> <p>Atto B11 - Regolamento (CE) n. 178/2002 del Parlamento europeo e del Consiglio che stabilisce i principi e i requisiti generali della legislazione alimentare, istituisce l'Autorità europea per la sicurezza alimentare e fissa le procedure nel campo della sicurezza alimentare</p> <p>Atto B12 - Regolamento (CE) n. 999/2001 del Parlamento europeo e del Consiglio recante disposizioni per la prevenzione, il controllo e l'eradicazione di alcune encefalopatie spongiformi trasmissibili</p> <p>Atto B13 - Direttiva 85/511/CEE del Consiglio concernente misure comunitarie di lotta contro l'afta epizootica, abrogata dalla direttiva 2003/85/CE del Consiglio, del 29 settembre 2003, relativa a misure comunitarie di lotta contro l'afta epizootica</p> <p>Atto B14 - Direttiva 92/119/CEE del Consiglio concernente l'introduzione di misure generali di lotta contro alcune malattie degli animali nonché di misure specifiche per la malattia vescicolare dei suini</p> <p>Atto B15 - Direttiva 2000/75/CE del Consiglio che stabilisce disposizioni specifiche relative alle misure di lotta e di eradicazione della febbre catarrale degli ovini</p>
Elenco "C" dei CGO a decorrere dall'1/1/2007	Igiene e benessere degli animali	<p>Atto C16 - Direttiva 91/629/CEE del Consiglio del 19 novembre 1991, che stabilisce le norme minime per la protezione dei vitelli</p> <p>Atto C17 - Direttiva 91/630/CEE del Consiglio del 19 novembre 1991, e successive modifiche, che stabilisce le norme minime per la protezione dei suini</p> <p>Atto C18 - Direttiva 98/58/CE del Consiglio del 20 luglio 1998, riguardante la protezione degli animali negli allevamenti</p>
Elenco delle norme per il mantenimento dei terreni in BCAA	<p>Obiettivo 1 - Erosione del suolo: proteggere il suolo mediante misure idonee</p> <p>Obiettivo 2 - Sostanza organica del suolo: mantenere i livelli di</p>	<p>Norma 1.1: Interventi di regimazione temporanea delle acque superficiali di terreni in pendio</p> <p>Norma 2.1: Gestione delle stoppie e dei residui colturali</p> <p>Norma 2.2: Avvicendamento delle colture</p>



---

*REGIONE AUTONOMA FRIULI VENEZIA GIULIA*

---

sostanza organica del suolo  
mediante opportune  
pratiche

Obiettivo 3 - Struttura del  
suolo: mantenere la struttura  
del suolo mediante misure  
adeguate

Norma 3.1: Difesa della struttura del suolo attraverso il  
mantenimento in efficienza della rete di sgrondo delle acque  
superficiali e l'uso adeguato delle macchine

Obiettivo 4 - Livello minimo  
di mantenimento: assicurare  
un livello minimo di  
mantenimento dei terreni ed  
evitare il deterioramento  
degli habitat

Norma 4.1: Protezione del pascolo permanente

Norma 4.2: Gestione delle superfici ritirate dalla produzione

Norma 4.3: Manutenzione delle piante di olivo

Norma 4.4: Mantenimento degli elementi caratteristici del  
paesaggio

---

Le misure del PSR FG 2007-2013 che prevedono finanziamenti alle imprese agricole dovranno, considerare le disposizioni definite dalla normativa comunitaria e nazionale sulla condizionalità ed intervenire in forma ad esse complementare e sinergica.

---

*SCHEDE DI NOTIFICA*

*PROGRAMMA DI SVILUPPO RURALE FVG 2007-2013*

## **ALLEGATO 9**

SCHEDE DI NOTIFICA

---

**ALLEGATO 9 – SCHEDE DI NOTIFICA****PARTE III 12  
SCHEDA DI INFORMAZIONI NEL SETTORE DELL'AGRICOLTURA**

Il presente modulo di notifica degli aiuti di Stato riguarda solo le attività relative alla produzione, alla trasformazione e alla commercializzazione di prodotti agricoli quali definiti al punto 6 degli Orientamenti comunitari per gli aiuti di Stato nel settore agricolo e forestale 2007-201316. Le norme relative agli aiuti di Stato nel settore agricolo non si applicano a misure relative alla trasformazione di prodotti dell'allegato I in prodotti non compresi in tale allegato. Per questo tipo di misure occorre compilare il modulo di notifica pertinente.

**1. PRODOTTI INTERESSATI**

La misura si applica ad uno o più dei seguenti prodotti non soggetti a un'organizzazione comune dei mercati:

- patate diverse dalle patate da fecola
- carne equina
- caffè
- sughero
- aceti di alcole
- La misura non si applica a nessuno di questi prodotti

**2. EFFETTO INCENTIVANTE****A. Regimi di aiuti**

2.1. Gli aiuti nell'ambito di un regime vengono accordati esclusivamente per attività intraprese o servizi ricevuti dopo che il suddetto regime sia stato istituito e che la Commissione lo abbia dichiarato compatibile con il trattato CE?

- sì  no

*In caso negativo, si rimanda al punto 16 degli orientamenti agricoli.*

2.2. Se il regime stabilisce un diritto automatico a beneficiare dell'aiuto, senza che siano necessari ulteriori interventi a livello amministrativo, l'aiuto in questione può tuttavia essere accordato solo per attività intraprese o servizi ricevuti dopo che il suddetto regime sia stato istituito e che la Commissione lo abbia dichiarato compatibile con il trattato CE?

- sì  no

*In caso negativo, si rimanda al punto 16 degli orientamenti agricoli.*

2.3. Se il regime prevede la presentazione di una domanda all'autorità competente, l'aiuto può essere accordato solo per attività intraprese o servizi ricevuti dopo che siano state soddisfatte le seguenti condizioni:

## REGIONE AUTONOMA FRIULI VENEZIA GIULIA

- a) il regime di aiuti è stato istituito e la Commissione lo ha dichiarato compatibile con il trattato CE;  
 b) è stata correttamente presentata una domanda di aiuto alle autorità competenti;  
 c) la domanda è stata accettata dalle autorità competenti interessate con modalità tali da obbligare tali autorità ad accordare l'aiuto, indicando chiaramente l'importo da erogare o le modalità di calcolo dello stesso; l'accettazione da parte delle autorità competenti è possibile solo se il bilancio disponibile per l'aiuto o regime di aiuto non è esaurito?

sì  no

*In caso negativo, si rimanda al punto 16 degli orientamenti agricoli.*

B. Aiuti individuali:

- 2.4. Gli aiuti individuali che non rientrano in alcun regime verranno accordati solo per attività intraprese o servizi ricevuti dopo che siano stati soddisfatti i criteri di cui al punto 2.3, lettere b) e c)?

sì  no

*In caso negativo, si rimanda al punto 16 degli orientamenti agricoli.*

C. Aiuti compensativi:

- 2.5. Il regime di aiuti è di natura compensativa?

sì  no

*In caso affermativo, non si applicano i precedenti punti A e B.*

**3. TIPO DI AIUTO**

Che tipo(i) di aiuto include la misura prevista?

**MISURE DI SVILUPPO RURALE**

- A. **Aiuti agli investimenti nelle aziende agricole**   
 B. Aiuti agli investimenti nel settore della trasformazione e della commercializzazione dei prodotti agricoli  
 C. **Aiuti per impegni agroambientali e per il benessere degli animali**   
 C bis. Indennità Natura 2000 e indennità connesse alla direttiva 2000/60/CE<sup>17</sup>  
 D. Aiuti volti a compensare gli svantaggi naturali in determinate regioni  
 E. Aiuti per il rispetto di requisiti obbligatori  
 F. **Aiuti all'insediamento dei giovani agricoltori**   
 G. Aiuti al prepensionamento e alla cessazione dell'attività agricola  
 H. Aiuti a favore delle associazioni di produttori  
 I. Aiuti per la ricomposizione fondiaria  
 J. Aiuti destinati a promuovere la produzione e la commercializzazione di prodotti agricoli di qualità  
 K. Prestazioni di assistenza tecnica nel settore agricolo  
 L. Aiuti al settore zootecnico  
 M. Aiuti di Stato per le regioni ultraperiferiche e per le isole del Mar Egeo

<sup>17</sup> Direttiva 2000/60/CE del Parlamento europeo e del Consiglio, del 23 ottobre 2000, che istituisce un quadro per l'azione comunitaria in materia di acque (GU L 327 del 22.12.2000, pag. 1).

SCHEDE DI NOTIFICA

PROGRAMMA DI SVILUPPO RURALE FVG 2007-2013

**GESTIONE DEI RISCHI E DELLE CRISI**

- N. Aiuti a titolo di compenso dei danni causati alla produzione agricola o ai mezzi di produzione agricola
- O. Aiuti destinati alla lotta contro le epizootie e le fitopatie
- P. Aiuti per il pagamento di premi assicurativi
- Q. Aiuti per la chiusura della capacità di produzione, di trasformazione e di commercializzazione

**ALTRI AIUTI**

- R. Aiuti alla pubblicità dei prodotti agricoli
- S. Aiuti connessi alle esenzioni fiscali a norma della direttiva 2003/96/CE<sup>18</sup>
- T. Aiuti per il settore forestale

**PARTE III. 12. A**  
**SCHEDA DI INFORMAZIONI SUPPLEMENTARI PER GLI AIUTI AGLI INVESTIMENTI NELLE AZIENDE AGRICOLE**

*Il presente modulo riguarda gli investimenti nelle aziende agricole di cui al punto IV.A degli orientamenti comunitari per gli aiuti di Stato nel settore agricolo e forestale 2007-2013<sup>19</sup>.*

**1. OBIETTIVI DELL'AIUTO**

1.1. Indicare quali obiettivi, tra quelli sotto elencati, persegue l'investimento:

- ridurre i costi di produzione;
- migliorare e riconvertire la produzione;
- migliorare la qualità;
- tutelare e migliorare l'ambiente, rispettare le norme relative all'igiene e al benessere degli animali;
- diversificare le attività agricole;
- altro (precisare).

*Se l'investimento persegue altri obiettivi, si rammenta che non possono essere concessi aiuti agli investimenti nelle aziende per investimenti che non perseguono uno degli obiettivi summenzionati.*

1.2. Gli aiuti riguardano meri investimenti di sostituzione?

- sì                       no

*In caso di risposta affermativa si rammenta che non possono essere concessi aiuti agli investimenti nelle aziende per meri investimenti di sostituzione.*

1.3. L'aiuto è collegato a investimenti riguardanti prodotti oggetto di restrizioni alla produzione o di limitazioni del sostegno comunitario a livello dei singoli agricoltori, delle singole aziende o dei singoli impianti di trasformazione nell'ambito di un'organizzazione comune di mercato (regimi di sostegno diretto compresi) finanziata dal FEAGA, e che avrebbero come conseguenza un aumento della capacità produttiva superiore a tali restrizioni o limitazioni?

<sup>18</sup> Direttiva 2003/96/CE del Consiglio, del 27 ottobre 2003, che ristruttura il quadro comunitario per la tassazione dei prodotti energetici e dell'elettricità (GU L 283 del 31.10.2003, pag. 51).

<sup>19</sup> GU C 319 del 27.12.2006, pag. 1.

REGIONE AUTONOMA FRIULI VENEZIA GIULIA

sì

no

*In caso di risposta affermativa si rammenta che, a norma del punto 37 degli orientamenti, non possono essere concessi aiuti per questo tipo di investimento.*

## 2. BENEFICIARI

Chi sono i beneficiari dell'aiuto?

- agricoltori;  
 associazioni di produttori;  
 altri (specificare)

## 3. INTENSITÀ DELL'AIUTO

3.1. Indicare il massimale del finanziamento pubblico, espresso in percentuale del volume dell'investimento che può beneficiare degli aiuti:

- a) **fino al 50%** nelle zone svantaggiate o nelle zone di cui all'articolo 36, lettera a), punti i), ii) e iii), del regolamento (CE) n. 1698/2005 (massimo 50%);
- b) **fino al 40%** in altre regioni (massimo 40%);
- c) **fino al 60%** per i giovani agricoltori nelle zone svantaggiate o nelle zone di cui all'articolo 36, lettera a), punti i), ii) e iii), del regolamento (CE) n. 1698/2005 se l'investimento è realizzato entro cinque anni dall'insediamento (massimo 60%);
- d) **fino al 50%** per i giovani agricoltori in altre regioni se l'investimento è realizzato entro cinque anni dall'insediamento (massimo 50%);
- e) / nelle regioni ultraperiferiche e nelle isole minori del Mar Egeo, ai sensi del regolamento (CEE) n. 2019/9321 (massimo 75%);
- f) / per gli investimenti che comportano costi aggiuntivi attribuibili alla tutela e al miglioramento dell'ambiente o al miglioramento delle condizioni di igiene e benessere degli animali negli allevamenti realizzati nel rispetto dei termini prescritti per conformarsi ai nuovi requisiti minimi (massimo 75% nelle zone svantaggiate o nelle zone di cui all'articolo 36, lettera a), punti i), ii) e iii), del regolamento (CE) n. 1698/2005 e massimo 60% nelle altre zone);
- g) / per gli investimenti che comportano costi aggiuntivi attribuibili alla tutela e al miglioramento dell'ambiente o al miglioramento delle condizioni di igiene e benessere degli animali negli allevamenti realizzati nei tre anni successivi alla data entro la quale si sarebbero dovuti realizzare detti investimenti nel rispetto dei termini previsti dalla normativa comunitaria (massimo 50% nelle zone svantaggiate o nelle zone di cui all'articolo 36, lettera a), punti i), ii) e iii), del regolamento (CE) n. 1698/2005 e massimo 40% nelle altre zone);
- h) / per gli investimenti che comportano costi aggiuntivi attribuibili alla tutela e al miglioramento dell'ambiente o al miglioramento delle condizioni di igiene e benessere degli animali negli allevamenti realizzati nel quarto anno successivo alla data entro la quale si sarebbero dovuti realizzare detti investimenti nel rispetto dei termini previsti dalla normativa comunitaria (massimo 25% nelle zone svantaggiate o nelle zone di cui all'articolo 36, lettera a), punti i), ii) e iii), del regolamento (CE) n. 1698/2005 e massimo 20% nelle altre zone);

20 Regolamento (CE) n. 1698/2005 del Consiglio, del 20 settembre 2005, sul sostegno allo sviluppo rurale da parte del Fondo europeo agricolo per lo sviluppo rurale (FEASR); GU L 277 del 21.10.2005, pag. 1.

21 Regolamento (CEE) n. 2019/93 del Consiglio, del 19 luglio 1993, recante misure specifiche per taluni prodotti agricoli in favore delle isole minori del Mar Egeo; GU L 184 del 27.7.1993, pag. 1.

## SCHEDE DI NOTIFICA

## PROGRAMMA DI SVILUPPO RURALE FVG 2007-2013

i) / per gli investimenti che comportano costi aggiuntivi attribuibili alla tutela e al miglioramento dell'ambiente o al miglioramento delle condizioni di igiene e benessere degli animali negli allevamenti realizzati nel quinto anno successivo alla data entro la quale si sarebbero dovuti realizzare detti investimenti nel rispetto dei termini previsti dalla normativa comunitaria (massimo 12,5% nelle zone svantaggiate o nelle zone di cui all'articolo 36, lettera a), punti i), ii) e iii), del regolamento (CE) n. 1698/2005 e massimo 10% nelle altre zone; *per le spese realizzate oltre il quinto anno non è autorizzato alcun aiuto*;

j) / per gli investimenti supplementari realizzati dagli Stati membri che hanno aderito alla Comunità rispettivamente il 1° maggio 2004 e il 1° gennaio 2007, ai fini dell'attuazione della direttiva 91/676/CEE22 (massimo 75%);

k) / per gli investimenti supplementari realizzati ai fini dell'attuazione della direttiva 91/676/CEE, che beneficiano di un aiuto concesso ai sensi del regolamento (CE) n. 1698/2005 (massimo 50% nelle zone svantaggiate o nelle zone di cui all'articolo 36, lettera a), punti i), ii) e iii), del regolamento (CE) n. 1698/2005 e massimo 40% nelle altre zone);

l) / per gli investimenti effettuati da giovani agricoltori onde conformarsi a requisiti comunitari o nazionali in vigore (massimo 60% nelle zone svantaggiate o nelle zone di cui all'articolo 36, lettera a), punti i), ii) e iii), del regolamento (CE) n. 1698/2005 e massimo 50% nelle altre zone).

- 3.2. Nel caso degli investimenti che comportano costi aggiuntivi attribuibili alla tutela e al miglioramento dell'ambiente o al miglioramento delle condizioni di igiene e benessere degli animali negli allevamenti, la maggiorazione è limitata agli investimenti intesi a superare i requisiti comunitari minimi in vigore o a investimenti effettuati per conformarsi ai nuovi requisiti comunitari minimi nonché ai costi aggiuntivi ammissibili necessari per conseguire tali obiettivi, senza che vi sia un aumento della capacità produttiva?

**Non previsti dalla Misura 121 del PSR**

sì  no

- 3.3. Nel caso degli investimenti effettuati ai fini dell'attuazione della direttiva 91/676/CEE, l'intensità prevista dell'aiuto è limitata ai costi aggiuntivi ammissibili necessari e non si applica agli investimenti che comportano un aumento della capacità produttiva?

**Non previsti dalla Misura 121 del PSR**

sì  no

- 3.4. Nel caso degli investimenti effettuati da giovani agricoltori onde conformarsi a requisiti comunitari o nazionali in vigore, l'aiuto è limitato ai costi aggiuntivi sostenuti non oltre 36 mesi dalla data di insediamento per conformarsi ai requisiti?

sì  no

**4. CRITERI DI AMMISSIBILITÀ**

- 4.1. L'aiuto è riservato alle aziende agricole che non sono in difficoltà?

sì  no

- 4.2. L'aiuto riguarda la fabbricazione e la commercializzazione di prodotti di imitazione o di sostituzione del latte o di prodotti lattiero-caseari?

sì  no

---

22 Direttiva 91/676/CEE del Consiglio, del 12 dicembre 1991, relativa alla protezione delle acque dall'inquinamento provocato dai nitrati provenienti da fonti agricole; *GU L 375 del 31.12.1991, pag. 1.*

---

REGIONE AUTONOMA FRIULI VENEZIA GIULIA

## 5. SPESE AMMISSIBILI

5.1. Tra quelle sotto elencate, indicare le spese ammissibili previste dalla misura:

- costruzione, acquisizione o miglioramento di beni immobili;
- acquisto o leasing con patto di acquisto di macchine e attrezzature, compresi i programmi informatici, fino a un massimo del loro valore di mercato, esclusi i costi connessi al contratto di leasing (tasse, interessi, costi di rifinanziamento interessi, spese generali, oneri assicurativi ecc.);
- spese generali collegate alle due voci precedenti, ad esempio onorari di architetti, ingegneri e consulenti, studi di fattibilità, acquisizione di brevetti o licenze.

5.2. L'aiuto copre l'acquisto di materiale usato?

- sì  no

5.3. In caso di risposta affermativa, tale acquisto è ammissibile solo per le piccole e medie imprese con bassi standard tecnici e un capitale modesto?

- sì  no

5.4. Sono esclusi dall'aiuto l'acquisto di diritti di produzione, di animali, di vegetali annuali e l'impianto?

- sì  no

*In caso di risposta negativa si rammenta che, a norma del punto 29 degli orientamenti, non possono essere concessi aiuti per queste voci di spesa.*

5.5. Nell'ambito delle spese ammissibili dell'investimento previsto, la quota riservata all'acquisto di terreni diversi da quelli destinati all'edilizia è limitata al 10%?

- sì  no

*In caso di risposta negativa si rammenta che tale massimale del 10% costituisce una delle condizioni di ammissibilità previste dal punto 29 degli orientamenti agricoli.*

## 6. AIUTO PER LA CONSERVAZIONE DI PAESAGGI E FABBRICATI TRADIZIONALI

6.1. L'aiuto riguarda investimenti o lavori intesi alla conservazione di elementi non produttivi del patrimonio situati in aziende agricole?

- sì  no

6.1.1. In caso di risposta affermativa, qual è il tasso di aiuto previsto (massimo 100%)?

6.1.2. Le spese ammissibili comprendono un compenso del lavoro svolto dall'agricoltore o dai suoi collaboratori?

- sì  no

6.1.3. In caso di risposta affermativa, tale compenso è limitato a 10 000 EUR all'anno?

- sì  no

6.1.4. In caso di risposta negativa giustificare il superamento del suddetto massimale.



SCHEDE DI NOTIFICA

PROGRAMMA DI SVILUPPO RURALE FVG 2007-2013

6.2. L'aiuto riguarda investimenti o lavori intesi alla conservazione di elementi del patrimonio facenti parte dei fattori produttivi dell'azienda?

sì  no

6.2.1. In caso di risposta affermativa, l'investimento comporta un aumento della capacità produttiva dell'azienda?

sì  no

6.2.2. Quali sono i massimali previsti per questo tipo di investimento?

Investimenti senza aumento della capacità:

massimale previsto per le zone svantaggiate e le zone di cui all'articolo 36, lettera a), punti i), ii) e iii), del regolamento (CE) n. 1698/2005 (massimo 75%): .....

massimale previsto per le altre zone (massimo 60%): .....

Investimenti con aumento della capacità:

massimale previsto in caso di utilizzo di materiali contemporanei: (massimo: cfr. punto 3.1): .....

massimale previsto in caso di utilizzo di materiali tradizionali, espresso come percentuale delle spese aggiuntive (massimo 100%): .....

## 7. TRASFERIMENTO DI FABBRICATI AGRICOLI NELL'INTERESSE PUBBLICO

7.1. Il trasferimento è imposto da un esproprio?

sì  no

7.2. Il trasferimento è giustificato da un interesse pubblico precisato nella base giuridica?

sì  no

*Si rammenta che la base giuridica deve indicare l'interesse pubblico che giustifica il trasferimento.*

7.3. Il trasferimento consiste semplicemente nello smantellamento, nello spostamento e nella ricostruzione di strutture esistenti?

sì  no

7.3.1. In caso di risposta affermativa, qual è l'intensità di aiuto (massimo 100%)?  
.....

7.4. Il trasferimento comporta vantaggi per l'agricoltore, che fruisce di strutture più moderne?

sì  no

7.4.1. In caso di risposta affermativa, a quanto ammonta il contributo dell'agricoltore in percentuale della plusvalenza delle strutture dopo il trasferimento?

## REGIONE AUTONOMA FRIULI VENEZIA GIULIA

Nelle zone svantaggiate e nelle zone di cui all'articolo 36, lettera a), punti i), ii) e iii), del regolamento (CE) n. 1698/2005 (minimo 50%):

Nelle altre zone (minimo 60%):

Giovani agricoltori nelle zone svantaggiate e nelle zone di cui all'articolo 36, lettera a), punti i), ii) e iii), del regolamento (CE) n. 1698/2005 (minimo 45%):

Giovani agricoltori nelle altre zone (minimo 55%):

7.5. Il trasferimento determina un aumento della capacità produttiva?

sì  no

7.5.1. In caso di risposta affermativa, a quanto ammonta il contributo dell'agricoltore, espresso come percentuale delle spese connesse all'aumento?

Nelle zone svantaggiate e nelle zone di cui all'articolo 36, lettera a), punti i), ii) e iii), del regolamento (CE) n. 1698/2005 (minimo 50%):

Nelle altre zone (minimo 60%):

Giovani agricoltori nelle zone svantaggiate e nelle zone di cui all'articolo 36, lettera a), punti i), ii) e iii), del regolamento (CE) n. 1698/2005 (minimo 45%):

Giovani agricoltori nelle altre zone (minimo 55%):

**8. ALTRE INFORMAZIONI**

8.1. La notifica è accompagnata da una documentazione attestante l'adeguatezza e la coerenza tra l'aiuto di Stato previsto e i programmi di sviluppo rurale interessati?

sì  no

*In caso di risposta affermativa, pregasi accludere detta documentazione qui di seguito o in allegato alla presente scheda.*

**Notifica contestuale al Programma di Sviluppo Rurale 2007-2013 Regione Autonoma Friuli Venezia Giulia**

*In caso di risposta negativa si rammenta che il punto 26 degli orientamenti agricoli richiede che venga fornita tale documentazione.*

8.2. La notifica è accompagnata da una documentazione che dimostri che il sostegno è finalizzato a obiettivi chiaramente definiti, che riflettono precisi bisogni strutturali e territoriali e svantaggi strutturali?

sì  no

*In caso di risposta affermativa, pregasi accludere detta documentazione qui di seguito o in allegato alla presente scheda.*

**Notifica contestuale al Programma di Sviluppo Rurale 2007-2013 Regione Autonoma Friuli Venezia Giulia**

*In caso di risposta negativa si rammenta che il punto 36 degli orientamenti agricoli richiede che venga fornita tale documentazione.*

SCHEDE DI NOTIFICA

PROGRAMMA DI SVILUPPO RURALE FVG 2007-2013

**PARTE III.12.C**  
**SCHEDA DI INFORMAZIONI SUPPLEMENTARI SUGLI AIUTI PER LA TUTELA AMBIENTALE E  
 PER IL BENESSERE DEGLI ANIMALI**

*Il presente modulo deve essere utilizzato per la notifica di aiuti di Stato a sostegno di metodi di produzione agricola finalizzati alla protezione dell'ambiente e alla conservazione dello spazio naturale (agroambiente) oppure destinati a migliorare il benessere degli animali, di cui al punto IV.C degli orientamenti comunitari per gli aiuti di Stato nel settore agricolo e forestale 2007-201323 (in appresso: "gli orientamenti") e agli articoli 39 e 40 del regolamento (CE) n. 1698/2005 del Consiglio24.*

- La misura riguarda un compenso destinato ad agricoltori che assumono **volontariamente** impegni agroambientali (articolo 39, paragrafo 2, del regolamento (CE) n. 1698/2005 del Consiglio)?

sì  no

In caso di risposta affermativa, si rimanda alla parte della presente scheda di informazioni supplementari (SIS) relativa agli "Aiuti a favore di impegni nel settore agroambientale".

- La misura riguarda un compenso destinato ad agricoltori che assumono **volontariamente** impegni per il benessere degli animali (articolo 40, paragrafo 1, del regolamento (CE) n. 1698/2005 del Consiglio)?

sì  no

In caso di risposta affermativa, si rimanda alla parte della presente SIS relativa agli "Aiuti a favore di impegni per il benessere degli animali".

- L'aiuto riguarda unicamente **investimenti** nel settore ambientale (punto 56 degli orientamenti)?

sì  no

In caso di risposta affermativa, si rimanda alla SIS relativa agli "Aiuti a favore di investimenti nel settore agricolo".

- L'aiuto ambientale persegue altri obiettivi, quali **attività di formazione e consulenza** a favore dei produttori agricoli (punto IV.K degli orientamenti)?

sì  no

In caso di risposta affermativa, si rimanda alla SIS relativa al punto IV.K degli orientamenti.

- Altro?

Fornire una descrizione completa della(e) misura(e)

**La misura interessata corrisponde alla 214 del Programma di Sviluppo Rurale 2007-2013 della Regione Autonoma Friuli Venezia Giulia**

- La notifica è corredata della documentazione attestante la compatibilità e la coerenza tra l'aiuto di Stato previsto e il piano di sviluppo rurale interessato?

23 GU C 319 del 27.12.2006, pag. 1

24 Regolamento (CE) n. 1698/2005 del Consiglio sul sostegno allo sviluppo rurale da parte del Fondo europeo agricolo per lo sviluppo rurale (FEASR), GU L 277 del 21.10.2005, pag. 1.

REGIONE AUTONOMA FRIULI VENEZIA GIULIA



sì



no

In caso di risposta affermativa, fornire gli elementi richiesti qui di seguito o in un allegato alla presente scheda.

**Programma di Sviluppo Rurale 2007-2013**

In caso di risposta negativa si ricorda che questa documentazione è richiesta ai sensi del punto 26 degli orientamenti agricoli.

**AIUTI A FAVORE DI IMPEGNI NEL SETTORE AGROAMBIENTALE  
(PUNTO IV.C.2 DEGLI ORIENTAMENTI)**

**1. OBIETTIVO DELLA MISURA**

1.1. Quale obiettivo specifico promuove la misura di sostegno, fra quelli sotto elencati?

- forme di conduzione dei terreni agricoli compatibili con la tutela e con il miglioramento dell'ambiente, del paesaggio e delle sue caratteristiche, delle risorse naturali, del suolo e della diversità genetica – riduzione dei costi di produzione;
- estensivizzazione, favorevole all'ambiente, della produzione agricola e gestione dei sistemi di pascolo a scarsa intensità – miglioramento e riconversione della produzione;
- tutela di ambienti agricoli ad alto valore naturale esposti a rischi – incremento della qualità; salvaguardia del paesaggio e delle caratteristiche tradizionali dei terreni agricoli;
- ricorso alla pianificazione ambientale nell'ambito della produzione agricola.

Se la misura non si prefigge nessuno degli obiettivi sopra elencati, indicare quali sono gli obiettivi perseguiti in termini di protezione ambientale. (Effettuare una descrizione dettagliata)

.....

Se si tratta di una misura già applicata in passato, quali ne sono stati i risultati in termini di tutela dell'ambiente?

**2. CRITERI DI AMMISSIBILITÀ**

2.1. L'aiuto sarà concesso ad agricoltori e/o ad altri gestori del territorio (articolo 39, paragrafo 2, del regolamento 1698/2005) che assumono impegni agroambientali per un periodo compreso fra cinque e sette anni?



sì



no

2.2. Sarà necessario un periodo di durata inferiore o superiore per la totalità degli impegni o per alcuni di essi?



sì



no

In caso di risposta affermativa fornire i motivi che giustificano tale durata

**Impegni decennali per la costituzione di siepi, boschetti, stagni, laghetti e macchia-radura in quanto l'entità e la natura degli investimenti prevedono un impegno e un sostegno finanziario che supera il breve periodo**

2.3. Confermare che non saranno concessi aiuti volti a compensare gli impegni nel settore agroambientale che non vanno al di là delle norme obbligatorie stabilite in applicazione degli articoli 4 e 5 e degli allegati III e IV del regolamento (CE) n. 1782/2003 nonché dei requisiti minimi relativi all'uso di fertilizzanti e prodotti fitosanitari e di altre norme obbligatorie prescritte dalla legislazione nazionale e citate nel programma per lo sviluppo rurale.



sì



no

25 Regolamento (CE) n. 1782/2003 del Consiglio che stabilisce norme comuni relative ai regimi di sostegno diretto nell'ambito della politica agricola comune e istituisce taluni regimi di sostegno a favore degli agricoltori (GU L 270 del 21.10.2003, pag. 1).

SCHEDE DI NOTIFICA

PROGRAMMA DI SVILUPPO RURALE FVG 2007-2013

*In caso di risposta negativa, si ricorda che ai sensi dell'articolo 39, paragrafo 3, del regolamento 1698/2005, non possono essere concessi aiuti per impegni nel settore agroambientale che non vanno al di là dell'applicazione di tali norme e requisiti.*

- 2.4. Descrivere le norme e i requisiti di cui sopra e spiegare in che modo gli impegni agroambientali vanno al di là della loro applicazione.

**Tutti gli impegni agroambientali sono parametrati a un livello superiore rispetto ai requisiti minimi di cui sopra. Le relative indennità sono pertanto calcolate tenendo conto solo dei maggiori costi o minori entrate relative agli impegni che superano i requisiti minimi**

### 3. IMPORTO DELL'AIUTO

- 1.1. Indicare l'importo massimo di aiuto che può essere concesso sulla base della superficie dell'azienda a cui si applicano gli impegni agroambientali:

- per colture perenni specializzate **600 €/ha** (importo massimo di 900 EUR/ha)  
 per colture annuali **400 €/ha** (importo massimo di 600 EUR/ha)  
 per altri usi dei terreni **11.700 €/ha** (importo massimo di 450 EUR/ha)  
 per razze locali minacciate di abbandono **400 €/UBA** (importo massimo di 200 EUR/UBA)  
 altro? .....

*In caso di superamento degli importi massimi menzionati, giustificare la compatibilità dell'aiuto con le disposizioni dell'articolo 39, paragrafo 4, del regolamento (CE) n. 1698/2005.*

**A tale proposito si rimanda a quanto descritto all'Allegato 6 del PSR**

- 1.2. La misura di sostegno è concessa annualmente?

- sì  no

*In caso di risposta negativa fornire i motivi che giustificano una diversa periodicità*

- 1.3. L'importo del sostegno annuale è calcolato sulla base di uno dei seguenti elementi:

- il mancato guadagno,
- i costi aggiuntivi derivanti dall'impegno assunto e
- la necessità di fornire un indennizzo per i costi di transazione?

*Indicare il metodo di calcolo utilizzato per fissare l'importo del sostegno e specificare l'importo del mancato guadagno, dei costi aggiuntivi ed eventualmente dei costi di transazione*

**A tale proposito si rimanda a quanto descritto all'Allegato 6 del PSR**

- 1.4. Il livello di riferimento per il calcolo del mancato guadagno e dei costi aggiuntivi derivanti dall'impegno assunto è costituito dalle norme e dai requisiti di cui al punto 2.3?

- sì  no

*In caso di risposta negativa indicare il livello di riferimento preso in considerazione*

- 1.5. I pagamenti sono effettuati per unità di produzione?

- sì  no

*In caso di risposta affermativa spiegare i motivi che giustificano il ricorso a tale metodo e le misure adottate per garantire il rispetto degli importi massimi annuali che possono beneficiare del sostegno comunitario stabiliti nell'allegato del regolamento (CE) n. 1698/2005.*

**Le diverse azioni della Misura 214 non sono cumulabili tra loro**

REGIONE AUTONOMA FRIULI VENEZIA GIULIA

1.6. È prevista la concessione di un aiuto per i costi di transazione connessi alla continuazione di impegni agroambientali assunti in passato?

sì  no

1.7. In caso di risposta affermativa, dimostrare che tali costi continuano ad essere sostenuti

1.8. È prevista la concessione di un aiuto per i costi degli investimenti non remunerativi connessi all'adempimento di impegni agroambientali? (Si considerano non remunerativi gli investimenti che non danno luogo ad un aumento netto del valore o della redditività dell'azienda.)

sì  no

1.9. In caso di risposta affermativa, indicare l'aliquota di aiuto applicata (massimo 100%)

**60%**

**PARTE III.12. F**  
**SCHEDA DI INFORMAZIONI SUPPLEMENTARI SUGLI AIUTI ALL'INSEDIAMENTO DEI GIOVANI AGRICOLTORI**

*Il presente modulo deve essere utilizzato per la notifica degli aiuti a favore dell'insediamento dei giovani agricoltori di cui al punto IV.F degli orientamenti comunitari per gli aiuti di Stato nel settore agricolo e forestale 2007-201326.*

**1. CRITERI DI AMMISSIBILITÀ**

*Si ricorda che gli aiuti di Stato per l'insediamento dei giovani agricoltori possono essere concessi solo se sono soddisfatte le condizioni per il cofinanziamento stabilite dal regolamento sullo sviluppo rurale<sup>27</sup> e in particolare i criteri di ammissibilità definiti all'articolo 22 del suddetto regolamento.*

1.1. La misura di sostegno è concessa unicamente per la produzione primaria?

sì  no

*In caso di risposta negativa si ricorda che, ai sensi del punto 82 degli orientamenti, non possono essere concessi aiuti per attività diverse dalla produzione primaria.*

1.2. Sono soddisfatte le condizioni riportate qui di seguito?

- l'agricoltore non ha ancora compiuto 40 anni;
- l'agricoltore possiede conoscenze e competenze professionali adeguate;
- l'agricoltore si insedia in un'azienda agricola come conduttore dell'azienda per la prima volta;
- l'agricoltore ha presentato un piano aziendale per lo sviluppo dell'attività agricola;

sì  no

<sup>26</sup> GU C 319 del 27.12.2006, pag. 1.

<sup>27</sup> Regolamento (CE) n. 1698/2005 del Consiglio, del 20 settembre 2005, sul sostegno allo sviluppo rurale da parte del Fondo europeo agricolo per lo sviluppo rurale (FEASR) (GU L 277 del 21.10.2005, pag. 1).

SCHEDE DI NOTIFICA

PROGRAMMA DI SVILUPPO RURALE FVG 2007-2013

*In caso di risposta negativa ad una delle domande di cui sopra, si ricorda che la misura non sarà conforme alle disposizioni dell'articolo 22 del regolamento sullo sviluppo rurale, né potrà essere autorizzata in virtù degli orientamenti.*

- 1.3. La misura prevede che le condizioni di ammissibilità di cui sopra debbano sussistere alla data di adozione della decisione individuale di concedere il sostegno?

sì  no

**I requisiti di ammissibilità dovranno essere soddisfatti alla data di presentazione della domanda di sostegno, nel caso di presentazione della stessa entro un bando, ovvero alla data della pre-domanda di sostegno qualora venga presentata in fase antecedente al bando.**

- 1.4. La misura è conforme ai requisiti comunitari o nazionali vigenti?

sì  no

1.4.1. In caso di risposta negativa, l'obiettivo di conformarsi ai requisiti comunitari o nazionali vigenti figura nel piano aziendale presentato?

sì  no

1.4.2. Il periodo di moratoria entro cui occorre conformarsi ai requisiti è superiore a 36 mesi dalla data di insediamento?

sì  no

## 2. AIUTO MASSIMO CONCEDIBILE

- 2.1. L'aiuto all'insediamento è concesso sotto forma di

un premio unico? (massimo 40 000 €)

**40.000,00 euro** (indicare l'importo)

e/o

un abbuono di interessi? (importo massimo capitalizzato di 40 000 €)

In caso di risposta positiva, descrivere le condizioni del prestito (tasso di interesse, durata, periodo di moratoria, ecc.)

**Le operazioni oggetto di incentivo sono costituite da finanziamenti agrari bancari erogati a tasso fisso. Valore del tasso, durata e garanzie sono demandati alla libera contrattazione tra le parti. Ai fini della verifica del limite massimo dell'aiuto integrativo, la capitalizzazione viene effettuata in base al tasso di riferimento stabilito dalla Commissione europea vigente al momento dell'erogazione del finanziamento agrario bancario.**

- 2.2. Potete confermare che l'aiuto combinato con la sovvenzione concessa ai sensi del regolamento sullo sviluppo rurale non supera i 55 000 euro e che saranno rispettati i massimali fissati per ciascuna delle due forme di aiuto (40 000 euro per il premio unico, 40 000 euro per i prestiti agevolati)?

sì  no

REGIONE AUTONOMA FRIULI VENEZIA GIULIA

---

### 3. ALTRE INFORMAZIONI

La notifica è corredata della documentazione attestante la compatibilità e la coerenza tra l'aiuto di Stato previsto e il piano di sviluppo rurale interessato?

sì

no

In caso di risposta affermativa, accludere la suddetta documentazione qui di seguito o come allegato alla presente scheda.

**Notifica contestuale al Programma di Sviluppo Rurale 2007-2013**

*In caso di risposta negativa si ricorda che questa documentazione è richiesta ai sensi del punto 26 degli orientamenti agricoli*

---

VISTO: IL PRESIDENTE: TONDO  
VISTO: IL SEGRETARIO GENERALE: ZOLLIA



**BOLLETTINO UFFICIALE DELLA REGIONE AUTONOMA FRIULI VENEZIA GIULIA**  
**PARTE I-II-III (fascicolo unico)**

DIREZIONE E REDAZIONE (pubblicazione atti nel B.U.R.)

REGIONE AUTONOMA FRIULI VENEZIA GIULIA  
PRESIDENZA DELLA REGIONE - SEGRETARIATO GENERALE  
SERVIZIO AFFARI DELLA PRESIDENZA E DELLA GIUNTA  
Piazza dell'Unità d'Italia 1 - 34121 Trieste  
Tel. +39 040 377.3607  
Fax +39 040 377.3554  
e-mail: ufficio.bur@regione.fvg.it

AMMINISTRAZIONE (abbonamenti, fascicoli, spese di pubblicazione atti nella parte terza del B.U.R.)

REGIONE AUTONOMA FRIULI VENEZIA GIULIA  
DIREZIONE CENTRALE PATRIMONIO E SERVIZI GENERALI  
SERVIZIO PROVVEDITORATO E SERVIZI GENERALI  
Corso Cavour 1 - 34132 Trieste  
Tel. +39 040 377.2037  
Fax +39 040 377.2383  
e-mail: s.provveditorato.bur@regione.fvg.it

VENDITA FASCICOLI FUORI ABBONAMENTO dell'anno in corso e di annate pregresse

Rivolgersi all'ufficio AMMINISTRAZIONE sopra indicato.

PREZZI E CONDIZIONI in vigore dal 1° gennaio 2008  
(ai sensi della delibera G.R. n. 2930 dd. 1 dicembre 2006 e n. 3142 dd. 14 dicembre 2007)

#### ABBONAMENTI

- |                             |   |         |
|-----------------------------|---|---------|
| • Periodo di abbonamento    |   | 12 MESI |
| • Tipologie di abbonamento: | • FORMA CARTACEA (*)                      | € 90,00 |
|                             | • PRODUZIONE SU CD (versione certificata) | € 75,00 |
|                             | • ACCESSO WEB (versione certificata)      | € 60,00 |

(\*) A partire dal 1° gennaio 2008 i fascicoli rientranti nel periodo di abbonamento la cui consistenza è superiore alle 400 pagine saranno forniti ai beneficiari esclusivamente su supporto CD. La fornitura in forma cartacea sarà eseguita previo pagamento del corrispettivo importo di Euro 15,00 (spese spedizione comprese) per i fascicoli pubblicati nell'anno della richiesta e raddoppiato se la richiesta fa riferimento ad un fascicolo pubblicato in anni precedenti. La relativa richiesta dovrà essere effettuata secondo le modalità riportate nella sezione "BOLLETTINO UFFICIALE -> ACQUISTO FASCICOLI" all'indirizzo Internet: [www.regione.fvg.it](http://www.regione.fvg.it)

- Per gli abbonamenti con destinazione estero i suddetti prezzi sono raddoppiati.
- L'abbonamento al B.U.R. tramite accesso WEB e su CD prevede la fornitura gratuita di un CD contenente la raccolta completa dei fascicoli pubblicati nell'anno.
- AGEVOLAZIONE RICONOSCIUTA ALLE DITTE COMMISSIONARIE che sottoscrivono un abbonamento per conto terzi: 20% (ventipercento)

#### FASCICOLI

- PREZZO UNITARIO DEL FASCICOLO, prodotto sia su CD che in forma cartacea, forfetariamente per tutti i tipi di fascicoli:
 

ANNO CORRENTE	€ 5,00
ANNO ARRETRATO	€ 10,00

**ad eccezione** dei fascicoli prodotti in forma cartacea la cui consistenza è superiore alle 400 pagine, per i quali è fissato il seguente prezzo unitario:

- |                |         |
|----------------|---------|
| ANNO CORRENTE  | € 15,00 |
| ANNO ARRETRATO | € 30,00 |
- PREZZO UNITARIO del CD contenente la raccolta di tutti i fascicoli pubblicati in un anno solare € 30,00
  - RIPRODUZIONE in copia cartacea dei numeri esauriti, o per urgente necessità del committente: pari al prezzo fissato per il fascicolo originale.
  - Per le forniture dei fascicoli con destinazione estero i suddetti prezzi sono raddoppiati.

#### MODALITÀ E CONDIZIONI DI ABBONAMENTO E FORNITURA DEI FASCICOLI

**L'attivazione ed il rinnovo di un abbonamento e la fornitura di singoli fascicoli avverranno previo pagamento ANTICIPATO del corrispettivo prezzo** nelle forme in seguito precisate. A comprova dovrà essere inviata al sottoriportato ufficio la copia della ricevuta quietanzata, che, nel caso si trattasse di un rinnovo dovrà pervenire entro il giorno 20 del mese successivo alla data di scadenza al fine di evitare disguidi nel prosieguo dell'abbonamento:

DIREZIONE CENTRALE PATRIMONIO E SERVIZI GENERALI – SERVIZIO PROVVEDITORATO E SS.GG. – CORSO CAVOUR, 1 – 34132 TRIESTE  
FAX N. +39 040 377.2383 E-MAIL: [s.provveditorato.bur@regione.fvg.it](mailto:s.provveditorato.bur@regione.fvg.it)

Dato atto che per i soli prodotti e servizi informatici (CD, WEB) sussiste l'obbligo dell'emissione di fattura, nell'anticipare la copia del versamento effettuato è necessario **indicare i dati fiscali dell'acquirente (ragione sociale/nome.cognome – indirizzo completo – codice fiscale/partita IVA).**

- **La decorrenza dell'abbonamento** a seguito di nuova attivazione od una sua riattivazione in quanto scaduto avverrà di norma dal primo numero del mese successivo alla data del versamento o del suo riscontro. **Non è previsto** l'invio dei fascicoli ARRETRATI rientranti nel periodo di abbonamento attivato o riattivato, ma sarà garantita la durata dell'abbonamento in DODICI MESI
- In attesa del riscontro del versamento del canone di rinnovo, di norma l'invio dei fascicoli oltre la data di scadenza dell'abbonamento è prorogato per un'ulteriore mese. Superato detto periodo, l'abbonamento in essere sarà **SOSPESO D'UFFICIO.**
- Un'eventuale **DISDETTA DELL'ABBONAMENTO** dovrà essere comunicata per iscritto e pervenire **ENTRO 15 GIORNI PRIMA della data di scadenza** agli indirizzi del menzionato Servizio provveditorato e SS.GG.
- **I FASCICOLI NON PERVENUTI** nel corso del periodo di un abbonamento dovranno essere richiesti per iscritto agli indirizzi del citato Servizio provveditorato e SS.GG. La relativa fornitura è così disposta:
  - se la segnalazione è effettuata entro SEI SETTIMANE dalla data di pubblicazione del fascicolo: fornitura GRATUITA
  - se la segnalazione supera il suddetto termine: fornitura A PAGAMENTO
- Tutti i prezzi degli abbonamenti e dei fascicoli si intendono comprensivi delle spese di spedizione.

#### SPESE PUBBLICAZIONE INSERZIONI NELLA PARTE TERZA DEL B.U.R.

Si precisa che ai sensi del nuovo Regolamento recante le norme per le pubblicazioni del B.U.R.:

- - gli atti destinati alla pubblicazione che pervengono alla Redazione del BUR entro le ore 16.00 del lunedì, sono pubblicati il secondo mercoledì successivo.
- - i testi degli atti da pubblicare devono pervenire alla Redazione tramite il servizio telematico che è disponibile attraverso accesso riservato ad apposita sezione del portale internet della Regione.
  - tale procedura consente, tra l'altro, di determinare direttamente il costo della pubblicazione che il richiedente è tenuto ad effettuare in forma anticipata rispetto l'effettiva pubblicazione sul B.U.R.; l'inoltro del documento in forma cartacea - ammesso solo in caso di motivata impossibilità organizzativa dei soggetti estensori – comporta l'applicazione di specifiche tariffe più sotto dettagliate, fermo restando il pagamento anticipato della spesa di pubblicazione;
  - gli atti da pubblicare, qualora soggetti all'imposta di bollo, devono essere trasmessi nella forma cartacea in conformità alla relativa disciplina.
- Il calcolo della spesa di pubblicazione è determinato in base al numero complessivo dei caratteri, spazi, simboli di interlinea, ecc. che compongono il testo ed eventuali tabelle da pubblicare. Il relativo conteggio è rilevabile tramite apposita funzione nel programma Word

nonché direttamente dal modulo predisposto nella sezione dedicata nel portale della Regione (fatti salvi la diversa tariffa ed il relativo calcolo previsto per le tabelle e tipologie di documento prodotte in un formato diverso da Word).

- La pubblicazione di avvisi, inserzioni ecc. avverrà previo **PAGAMENTO ANTICIPATO** della corrispettiva spesa nelle forme in seguito precisate, fatte salve specifiche e motivate deroghe.  
A comprova, dovrà essere inviata la copia della ricevuta quietanzata alla Direzione centrale patrimonio e servizi generali – Servizio provveditorato e SS.GG. – Corso Cavour, 1 – 34132 Trieste – FAX n. +39 040 377.2383 – utilizzando il modulo stampabile dal previsto link a conclusione della procedura di trasmissione della richiesta di pubblicazione eseguita tramite il portale internet della Regione.

Le tariffe unitarie riferite a testi e tabelle **PRODOTTI IN FORMATO WORD** sono applicate secondo le seguenti modalità:

TIPO TARIFFA	MODALITÀ TRASMISSIONE TESTO	TIPO PUBBLICAZIONE	TARIFFA UNITARIA PER CARATTERE, SPAZI, ECC.	
A)	ON-LINE	NON OBBLIGATORIA	TARIFFA BASE	€ 0,050
B)	ON-LINE	OBBLIGATORIA	TARIFFA A) MENO 20%	€ 0,040
A.1)	Forma CARTACEA	NON OBBLIGATORIA	TARIFFA A) PIÙ 50%	€ 0,075
B.1)	Forma CARTACEA	OBBLIGATORIA	TARIFFA B) PIÙ 50%	€ 0,060

- Il costo per la pubblicazione di tabelle e tipologie di documenti **PRODOTTI IN FORMATO DIVERSO DA WORD** sarà computato forfaitariamente con riferimento alle succitate modalità di trasmissione e tipo di pubblicazione. Nella fattispecie, le sottoriportate tariffe saranno applicate per ogni foglio di formato A/4 anche se le dimensioni delle tabelle, ecc. non dovessero occupare interamente il foglio A/4:

TIPO TARIFFA	MODALITÀ TRASMISSIONE TESTO	TIPO PUBBLICAZIONE	TARIFFA UNITARIA PER FOGLIO A/4 INTERO O PARTE	
A-tab)	ON-LINE	NON OBBLIGATORIA	TARIFFA BASE	€ 150,00
B-tab)	ON-LINE	OBBLIGATORIA	TARIFFA A) MENO 20%	€ 120,00
A.1-tab)	Forma CARTACEA	NON OBBLIGATORIA	TARIFFA A) PIÙ 50%	€ 225,00
B.1-tab)	Forma CARTACEA	OBBLIGATORIA	TARIFFA B) PIÙ 50%	€ 180,00

- Esclusivamente** per la pubblicazione degli Statuti dei Comuni, delle Province e delle Comunità montane della Regione Friuli Venezia Giulia, e/o loro parziali modifiche, sono applicate le seguenti agevolazioni:  
 PROVINCE e COMUNI con più di 5.000 abitanti      riduzione del 50% su tariffe B. e B.1  
 COMUNI con meno di 5.000 abitanti                      riduzione del 75% su tariffe B. e B.1  
 COMUNITÀ MONTANE    riduzione del 50% su tariffe B. e B.1
- Tutte le sopraindicate tariffe s'intendono I.V.A. esclusa**

#### MODALITÀ DI PAGAMENTO

I pagamenti del canone di abbonamento, delle spese di acquisto dei fascicoli B.U.R. fuori abbonamento e le spese di pubblicazione degli avvisi, inserzioni, ecc. nella parte terza del B.U.R. dovranno essere effettuati mediante versamento del corrispettivo importo sul conto corrente postale n. **85770709** intestato a **Regione Autonoma Friuli Venezia Giulia - Servizio Tesoreria - Trieste** (per diverse modalità di pagamento rivolgersi all'Ufficio amministrazione B.U.R. del Servizio provveditorato e SS.GG.).

**OBBLIGATORIAMENTE** dovrà essere indicata la riferita causale del pagamento, così dettagliata:

- per abbonamenti al B.U.R. "CARTACEO"                      **CAP/E 710 ABB.TO BUR N° \*\*\*\*\* (per RINNOVO)**  
**CAP/E 710 "NUOVO ABB.TO BUR"**
- per abbonamenti al B.U.R. "CD, WEB"                      **CAP/E 1710 ABB.TO BUR N° \*\*\*\*\* (per RINNOVO)**  
**CAP/E 1710 "NUOVO ABB.TO BUR"**
- per spese pubbl. avvisi, ecc.                                      **CAP/E 708 - INSERZ. BUR - INVIO PROT. N° \*\*\*\*\***
- per acquisto fascicoli B.U.R.                                      **CAP/E 709 - ACQUISTO FASCICOLO/I BUR**

Al fine della trasmissione dei dati necessari e della riferita attestazione del pagamento sono predisposti degli appositi moduli scaricabili dal sito Internet:

**www.regione.fvg.it** -> **bollettino ufficiale**, alle seguenti voci:

- abbonamenti:** *modulo in f.to DOC*
- acquisto fascicoli:** *modulo in f.to DOC*
- pubblica sul BUR (utenti registrati):** *il modulo è stampabile ad inoltrò eseguito della richiesta di pubblicazione tramite il portale*

GUIDO BAGGI - Direttore responsabile  
 DANIELE BERTUZZI - Responsabile di redazione  
 iscrizione nel Registro del Tribunale di Trieste n. 818 del 3 luglio 1991

in collaborazione con insiel spa  
 impaginato con Adobe Indesign CS2®  
 stampato da IS COPY s.r.l. Via Flavia 23 - 34148 Trieste