

PIANO STRALCIO
PER LA DIFESA IDRAULICA DEL
TORRENTE CORNO

Legge regionale 3 luglio 2002 n. 16

CARTOGRAFIA DEL BACINO
IDROGRAFICO COLLINARE DEL
TORRENTE CORNO

TAVOLA 4

USO DEL SUOLO



























(Elaborazione su Carta Regionale Numerica)

SCALA 1:25.000

Comitato Istituzionale del 03.10.2011
Palmanova

USO DEL SUOLO

Legenda

-  Bacini d'acqua artificiali
-  Bacini d'acqua naturali
-  Boschi di latifoglie
-  Brughiere e Cespuglieti
-  Aree a pascolo naturale e praterie d'alta quota
-  Aree a vegetazione boschiva e arbustiva in evoluzione
-  Prati stabili
-  Seminati
-  Sistemi colturali e particellari complessi con insediamenti sparsi
-  Aree prevalentemente occupate da colture agrarie con presenza di spazi naturali
-  Complessi agro-industriali
-  Pioppeti
-  Frutteti
-  Vigneti
-  Strade principali
-  Tessuto residenziale continuo e denso
-  Tessuto residenziale continuo mediamente denso
-  Tessuto residenziale discontinuo
-  Tessuto residenziale discontinuo sparso
-  Aree sportive e ricreative
-  Aree verdi urbane
-  Cimiteri non vegetati
-  Aree industriali
-  Aree commerciali
-  Aree dei servizi pubblici e privati
-  Aree estrattive

