

**PIANO STRALCIO
PER LA DIFESA IDRAULICA DEL
TORRENTE CORNO**

Legge regionale 3 luglio 2002 n. 16

**INQUADRAMENTO TERRITORIALE
ED IDROGRAFICO
DEL TORRENTE CORNO**





TAVOLA 1

(Elaborazione su Carta Tabacco)

SCALA 1:100.000

Comitato Istituzionale del 03.10.2011
Palmanova

Legenda

-  rete idrografica Corno
-  Torrente Corno
-  Bacino collinare Corno
-  Comuni

