

Articolo 6, Legge regionale 29 aprile 2005, n. 9

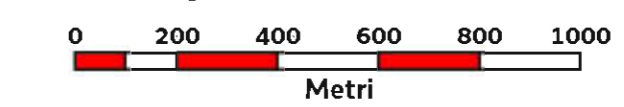
# INVENTARIO DEI PRATI STABILI

## PRATI STABILI

- Tipologia A (Prati asciutti), B2 (Prati concimati/Poo-Looliet), C (Prati umidi)
- Tipologia B1 (Prati concimati - Arrenatereti)

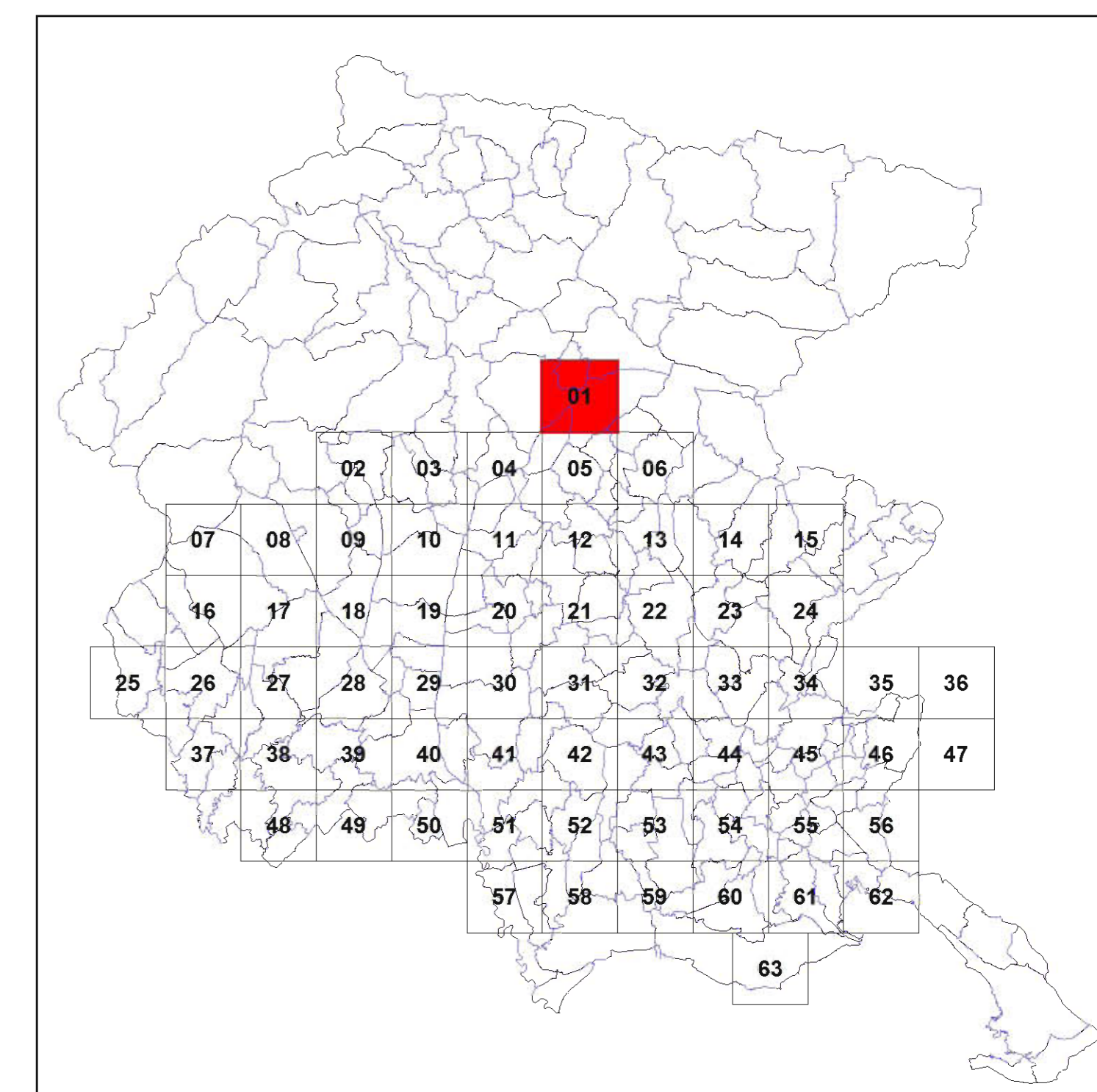
- Confine di Stato
- Confine di Regione
- Confine di Provincia
- Confine di Comune

Scala 1:15.000



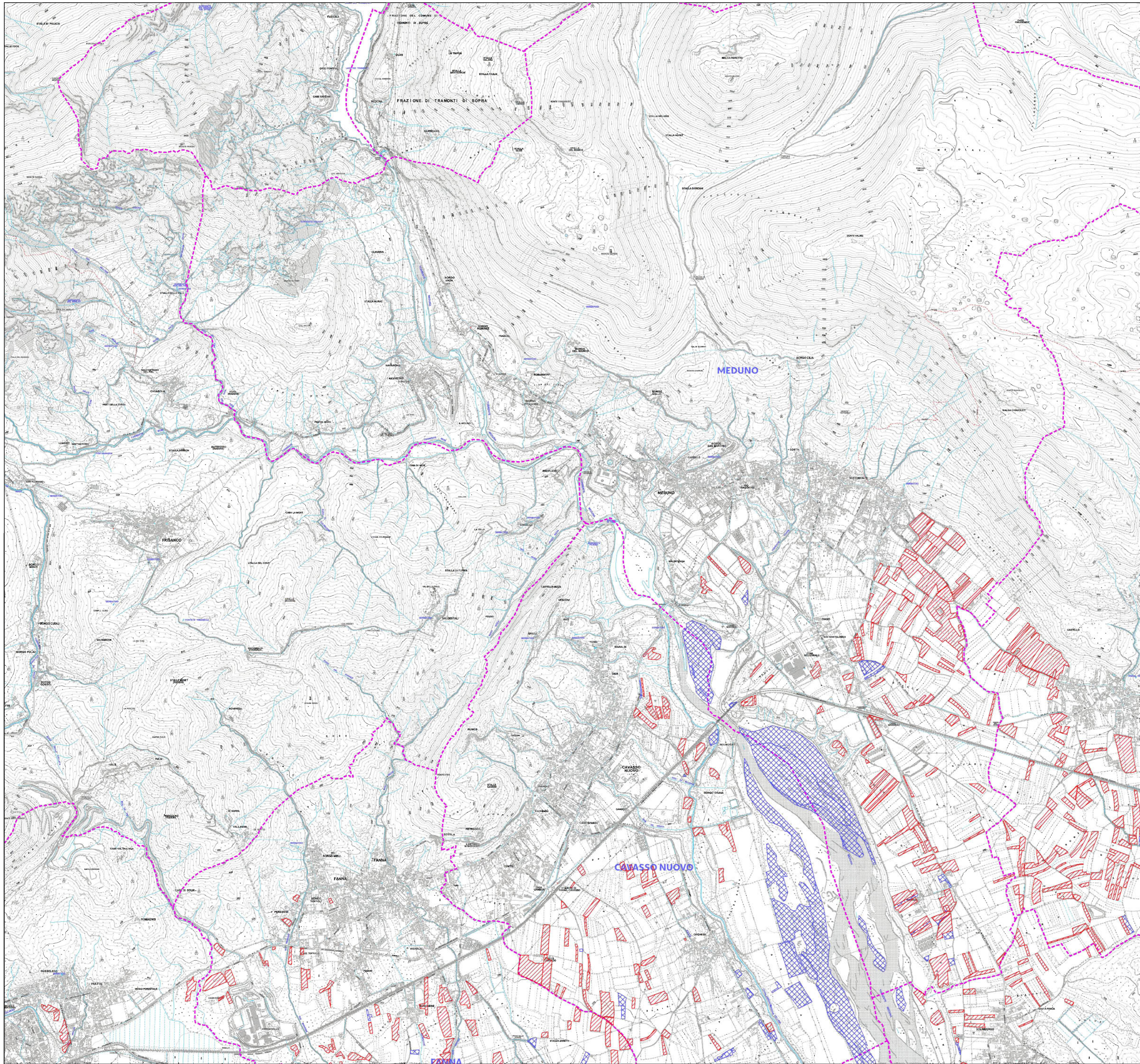
Base cartografica: Velizione CTRN FVG alla scala 1:10.000

01









Quadro d'unione - Scala 1:650.000

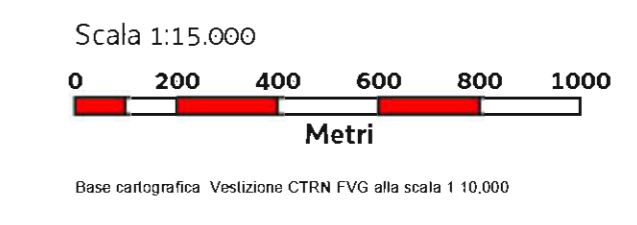
**NOTA BENE** ai fini dell'applicazione della norma, la tipologia B1 si differenzia da tutte le altre tipologie, in quanto le superfici che le sono attribuite, oltre ad essere soggette alle disposizioni generali di legge, possono:  
- essere escluse dall'inventario qualora derivino da coltivazione effettuata successivamente all'1 gennaio 1992 (art. 3, c.2, lettera d);  
- essere autorizzate alla riduzione in deroga della superficie a prato stabile (art. 5, c.1, lettera b)



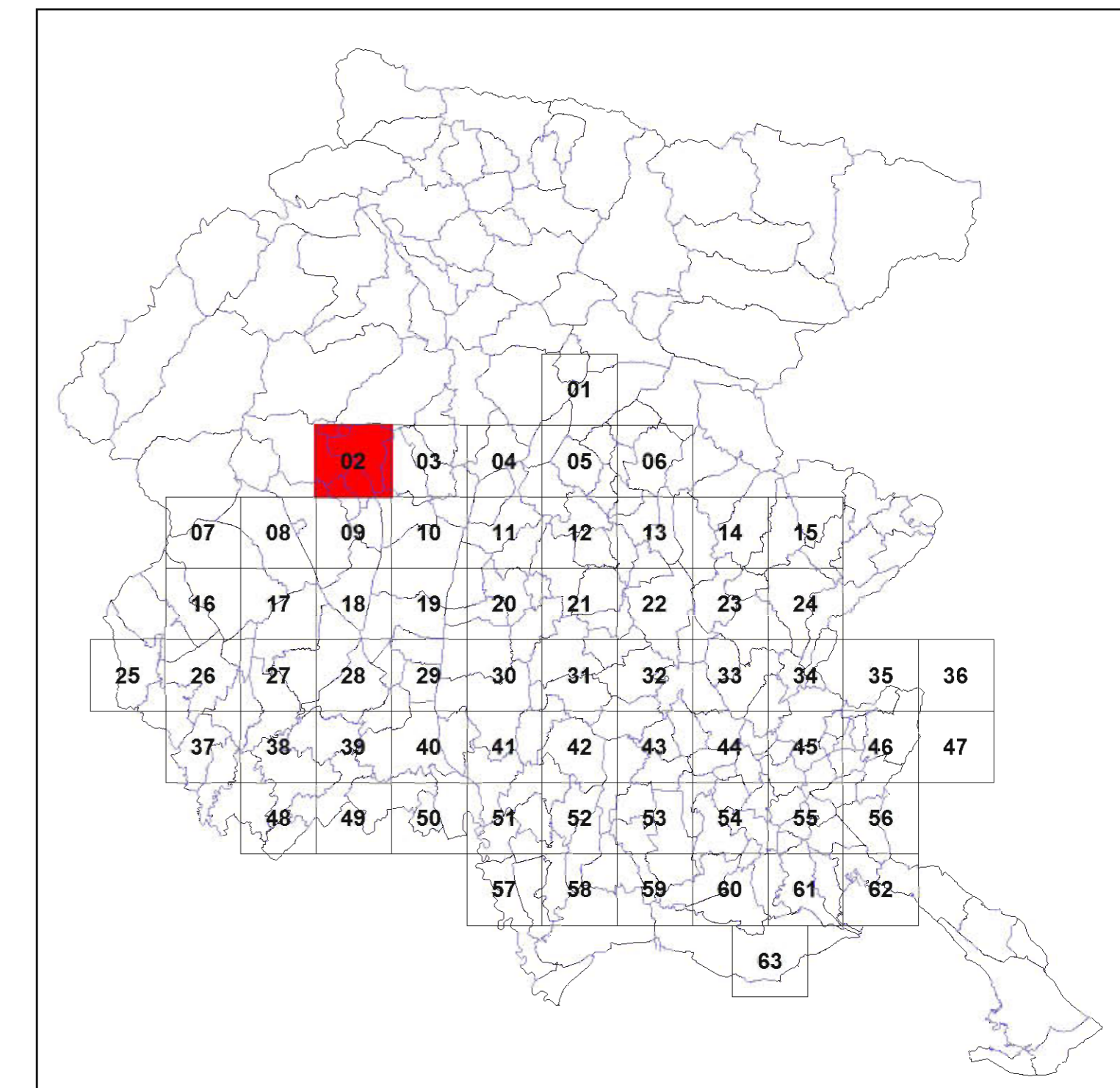
Articolo 6, Legge regionale 29 aprile 2005, n. 9

## INVENTARIO DEI PRATI STABILI

- PRATI STABILI**
-  Tipologia A (Prati asciutti), B2 (Prati concimati/Poo-Looliet), C (Prati umidi)
  -  Tipologia B1 (Prati concimati - Arrenatereti)
  -  Confine di Stato
  -  Confine di Regione
  -  Confine di Provincia
  -  Confine di Comune



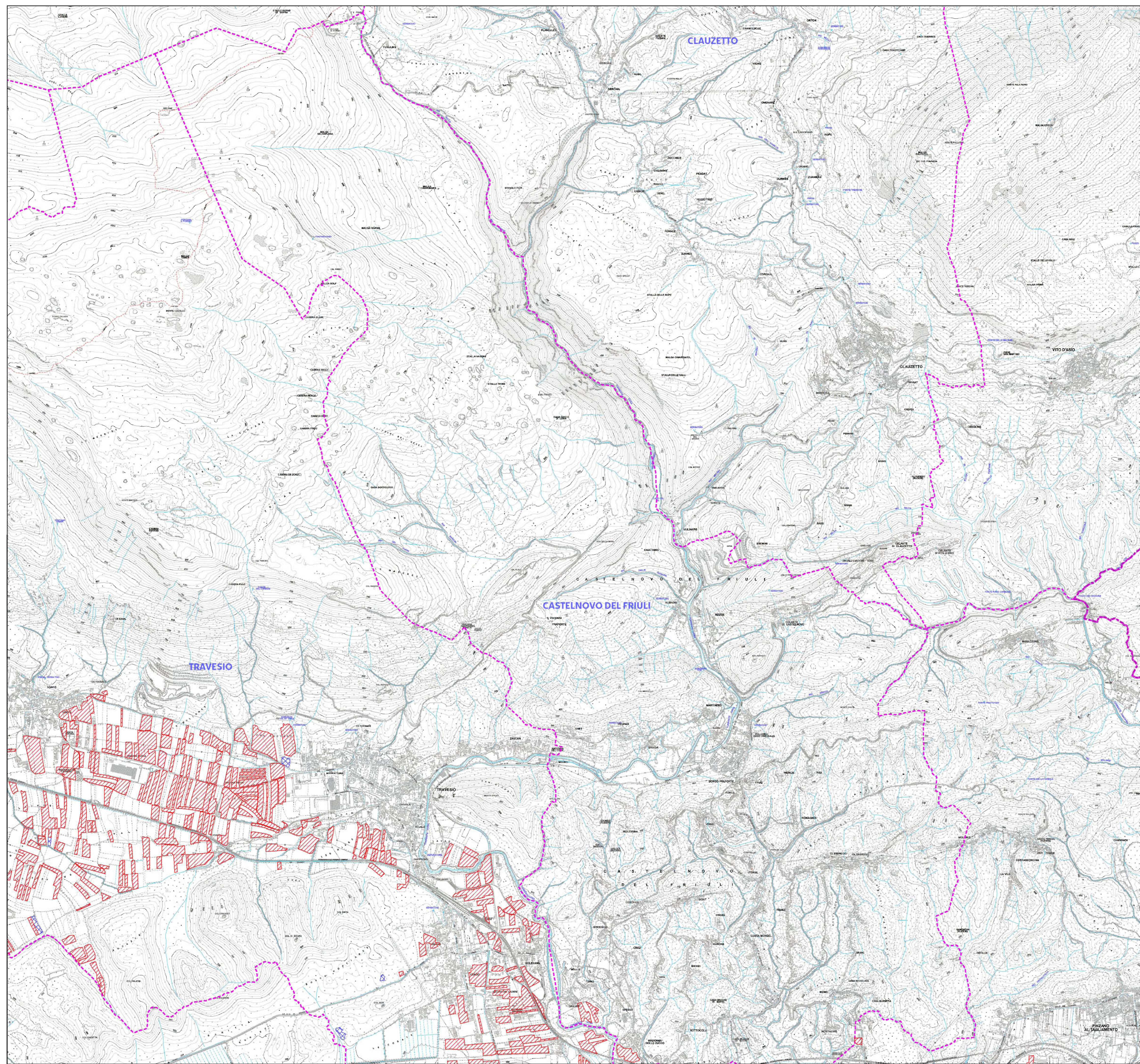
02



Quadro d'unione - Scala 1:650.000

**NOTA BENE** ai fini dell'applicazione della norma, la tipologia B1 si differenzia da tutte le altre tipologie, in quanto le superfici che le sono attribuite, oltre ad essere soggette alle disposizioni generali di legge, possono:



- essere escluse dall'inventario qualora derivino da coltivazione effettuata successivamente all'1 gennaio 1992 (art. 3, c.2, lettera a);
- essere autorizzate alla riduzione in deroga della superficie a prato stabile (art. 5, c.1, lettera b)



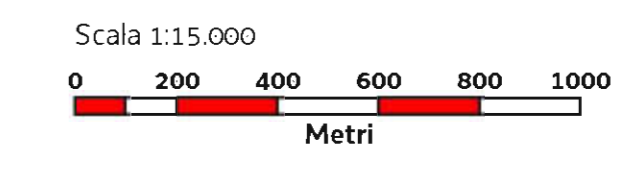
Articolo 6, Legge regionale 29 aprile 2005, n. 9

## INVENTARIO DEI PRATI STABILI

### PRATI STABILI

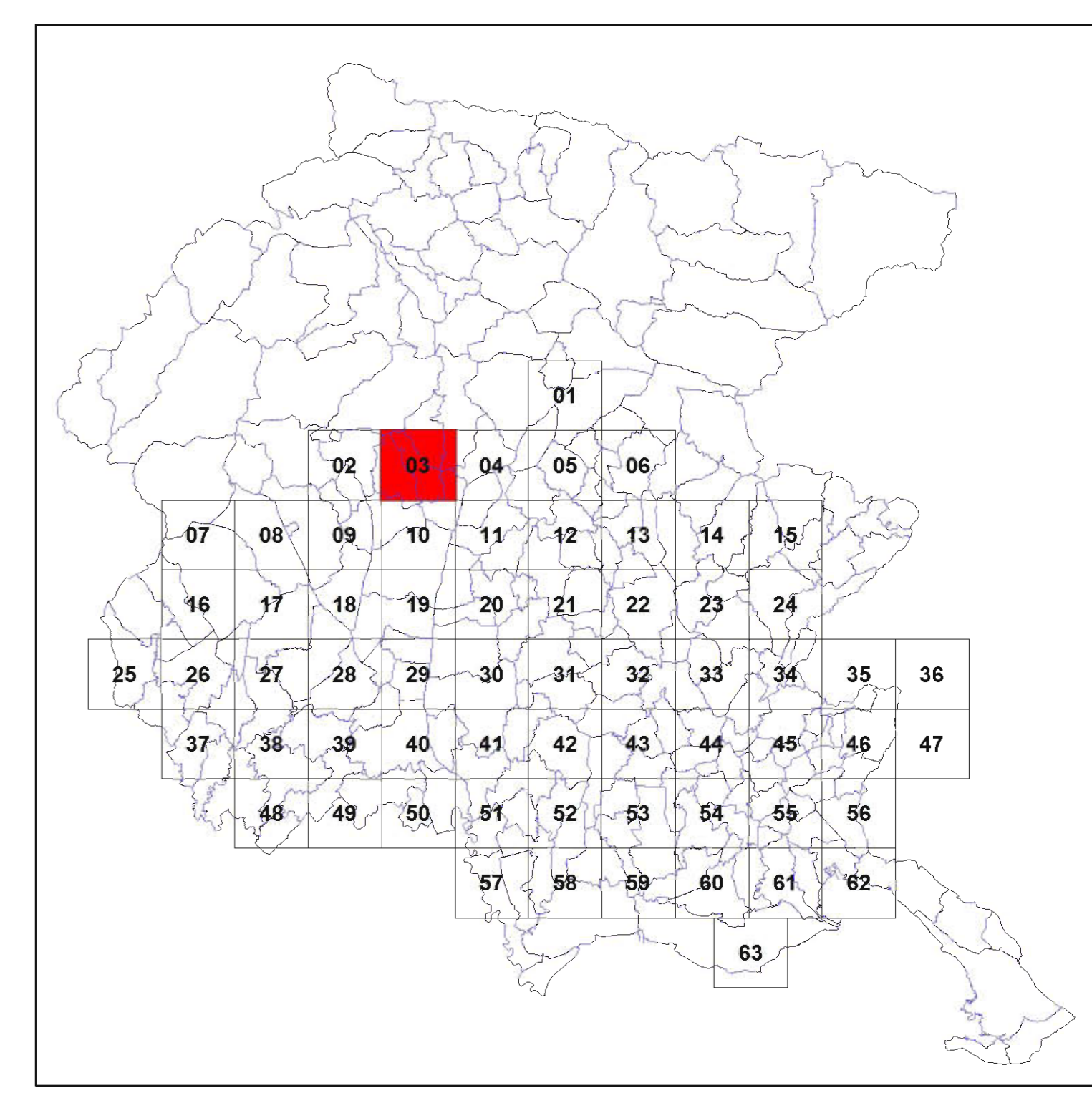
-  Tipologia A (Prati asciutti), B2 (Prati concimati/Poo-Loolieti), C (Prati umidi)
-  Tipologia B1 (Prati concimati - Arrenatereti)

-  Confine di Stato
-  Confine di Regione
-  Confine di Provincia
-  Confine di Comune



Base cartografica: Velizione CTRN FVG alla scala 1:10.000

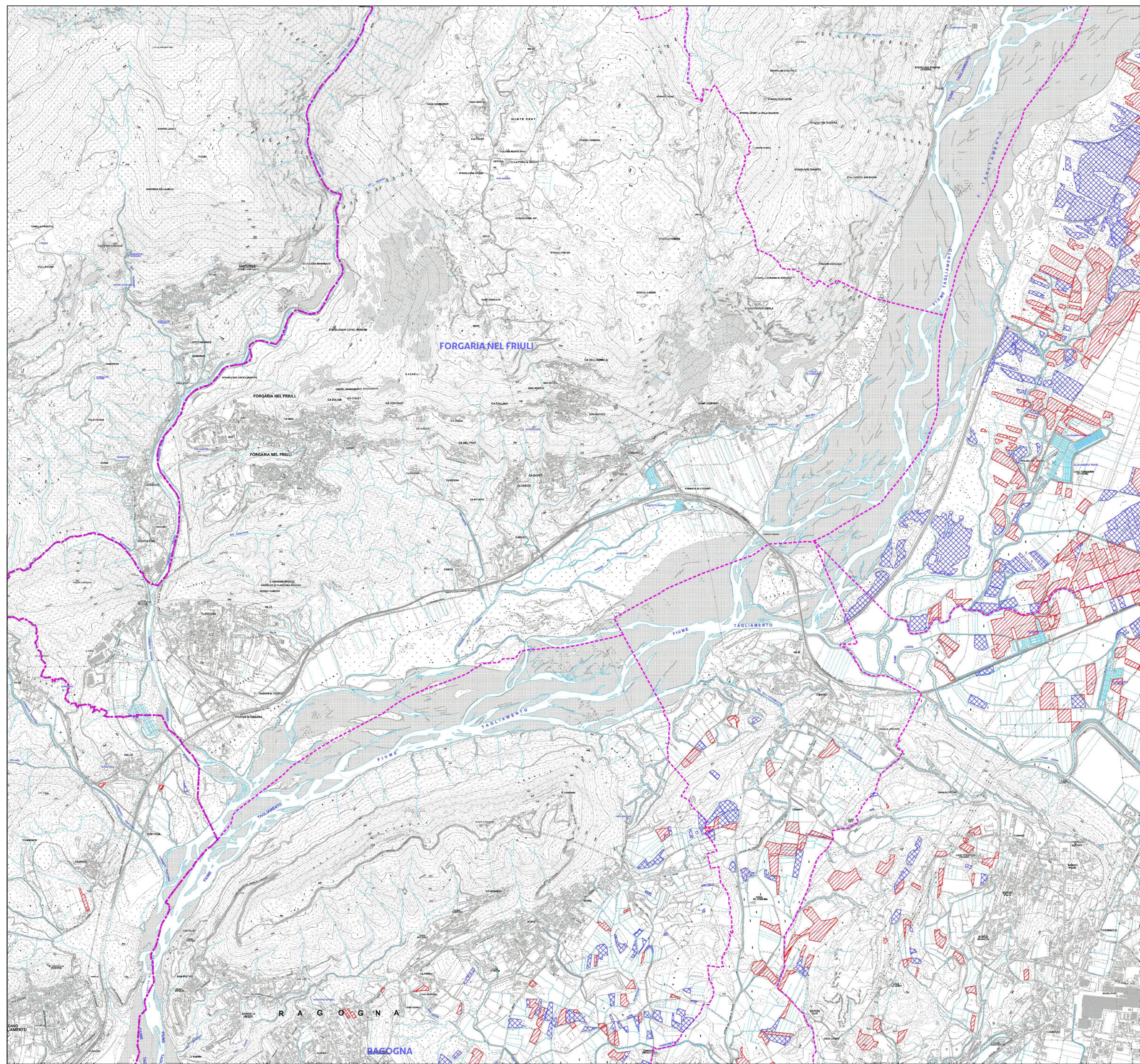
03



Quadro d'Unione - Scala 1:650.000

**NOTA BENE** ai fini dell'applicazione della norma, la tipologia B1 si differenzia da tutte le altre tipologie, in quanto le superfici che le sono attribuite, oltre ad essere soggette alle disposizioni generali di legge, possono:



- essere escluse dall'inventario qualora derivino da coltivazione effettuata successivamente all'1 gennaio 1992 (art. 3, c. 2, lettera a);
- essere autorizzate alla riduzione in deroga della superficie a prato stabile (art. 5, c. 1, lettera b)



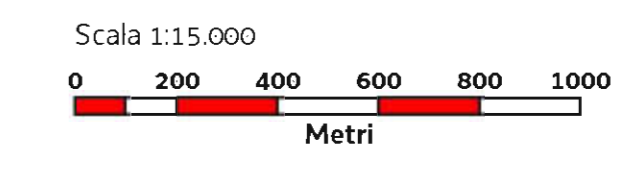
Articolo 6, Legge regionale 29 aprile 2005, n. 9

## INVENTARIO DEI PRATI STABILI

### PRATI STABILI

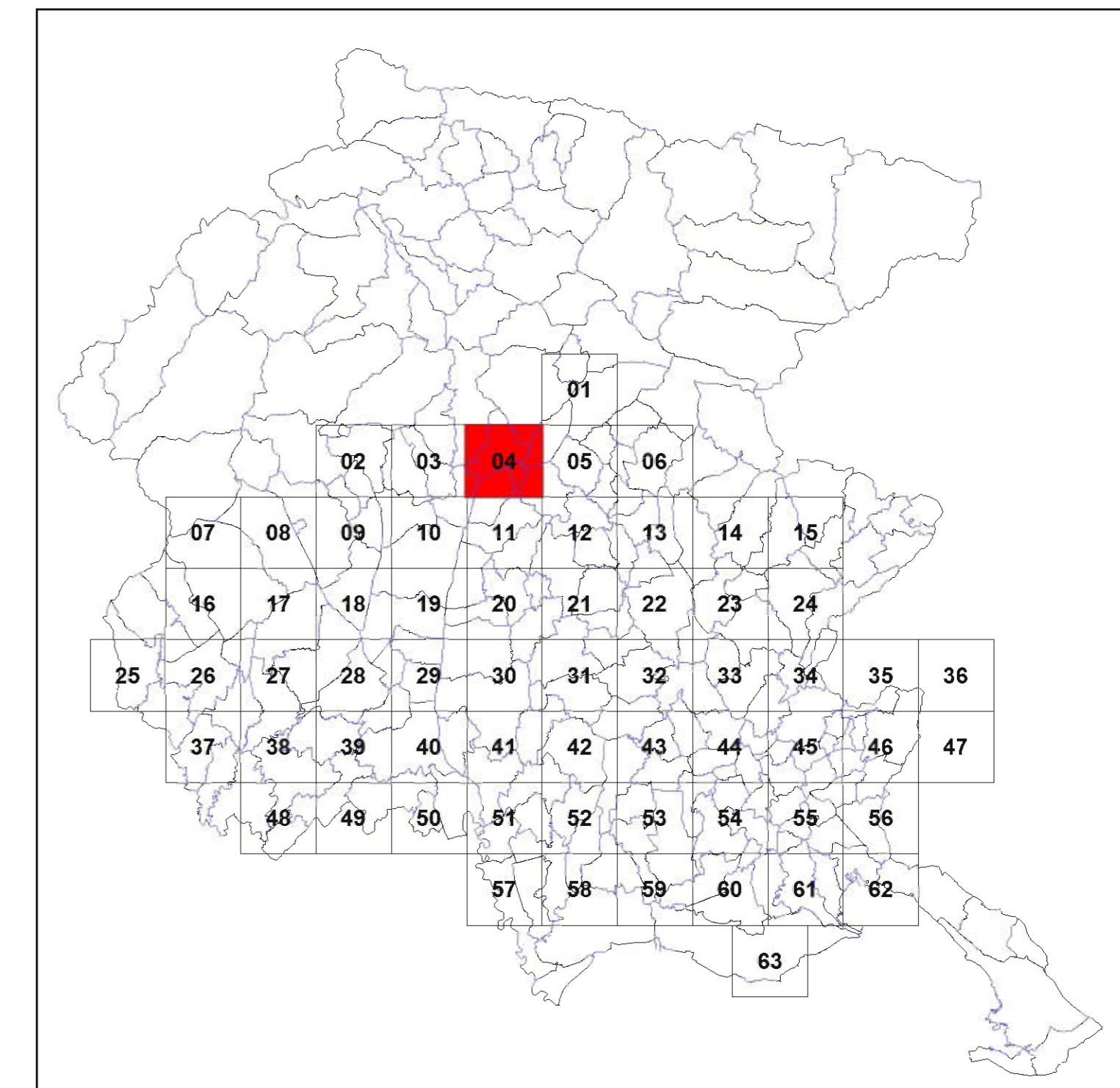
-  Tipologia A (Prati asciutti), B2 (Prati concimati/Poo-Looliet), C (Prati umidi)
-  Tipologia B1 (Prati concimati - Arrenatereti)

-  Confine di Stato
-  Confine di Regione
-  Confine di Provincia
-  Confine di Comune



Base cartografica: Velizione CTRN FVG alla scala 1:10.000

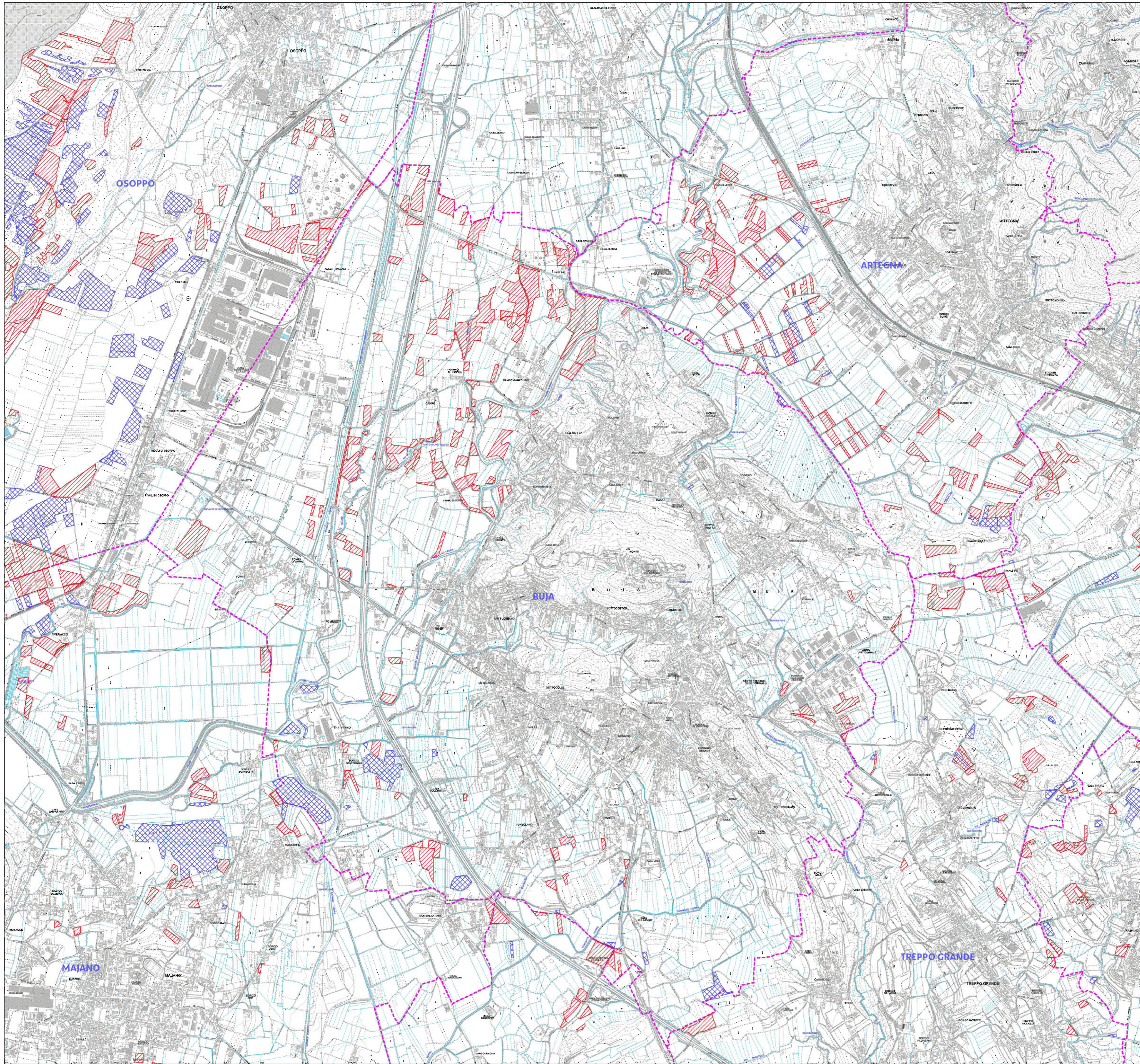
04



Quadro d'unione - Scala 1:650.000

**NOTA BENE** ai fini dell'applicazione della norma, la tipologia B1 si differenzia da tutte le altre tipologie, in quanto le superfici che le sono attribuite, oltre ad essere soggette alle disposizioni generali di legge, possono:







- essere escluse dall'inventario qualora derivino da coltivazione effettuata successivamente all'1 gennaio 1992 (art. 3, c.2, lettera a);
- essere autorizzate alla riduzione in deroga della superficie a prato stabile (art. 5, c.1, lettera b)

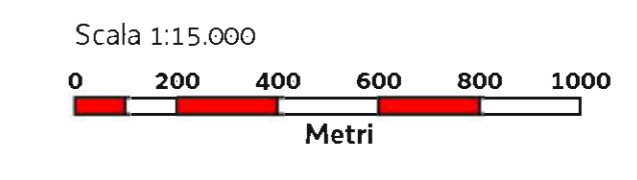


Articolo 6, Legge regionale 29 aprile 2005, n. 9

## INVENTARIO DEI PRATI STABILI

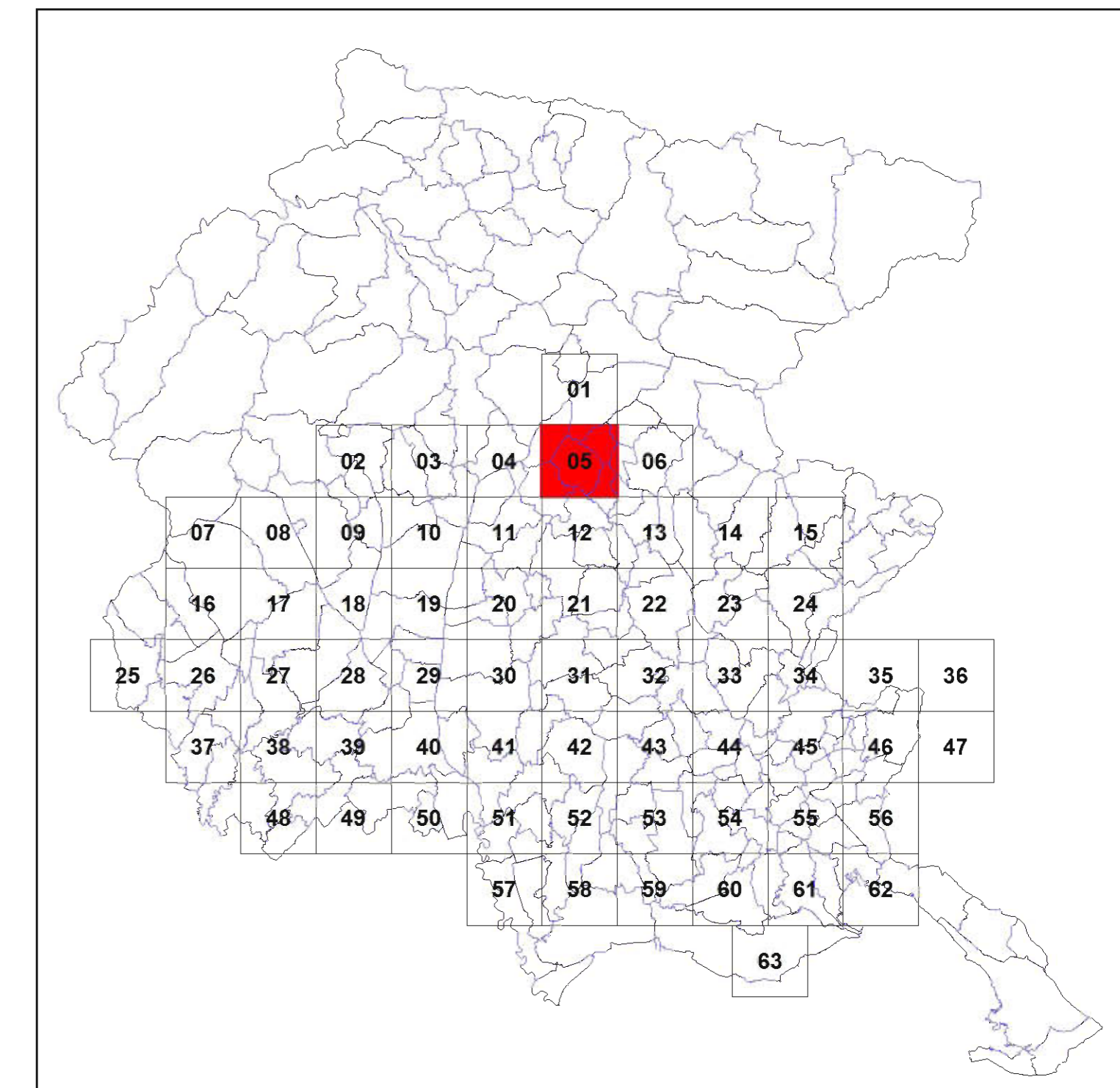
### PRATI STABILI

-  Tipologia A (Prati asciutti), B2 (Prati concimati/Poo-Loolieti), C (Prati umidi)
-  Tipologia B1 (Prati concimati - Arrenatereti)
-  Confine di Stato
-  Confine di Regione
-  Confine di Provincia
-  Confine di Comune



Base cartografica: Velizione CTRN FVG alla scala 1:10.000

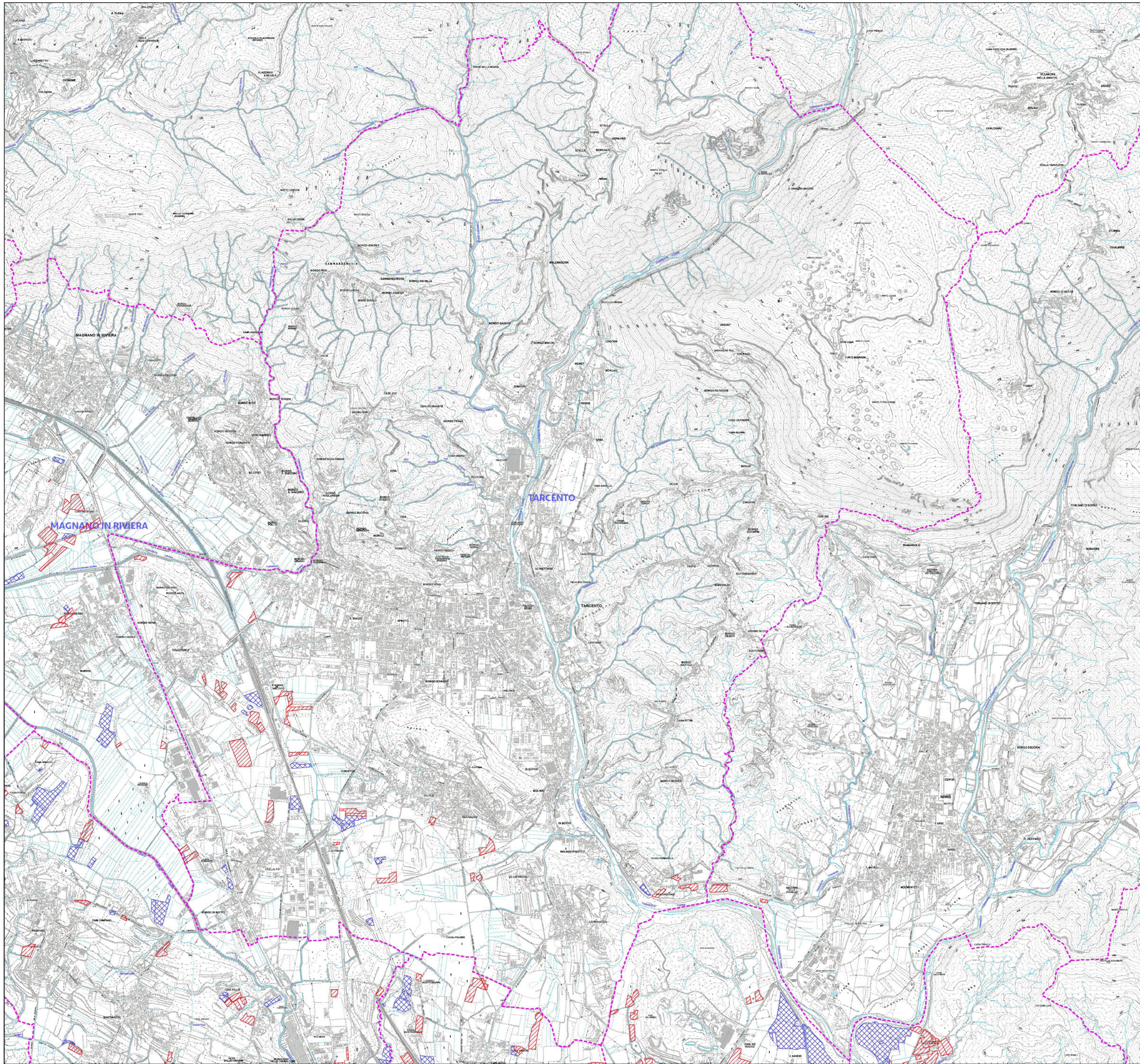
05



Quadro d'unione - Scala 1:650.000

**NOTA BENE** ai fini dell'applicazione della norma, la tipologia B1 si differenzia da tutte le altre tipologie, in quanto le superfici che le sono attribuite, oltre ad essere soggette alle disposizioni generali di legge, possono:



- essere escluse dall'inventario qualora derivino da coltivazione effettuata successivamente all'1 gennaio 1992 (art. 3, c. 2, lettera a);
- essere autorizzate alla riduzione in deroga della superficie a prato stabile (art. 5, c. 1, lettera b)



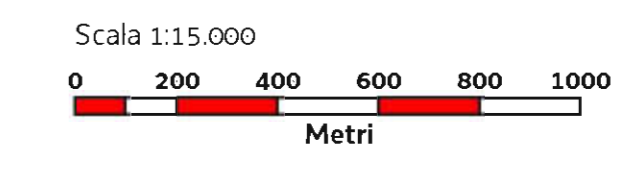
Articolo 6, Legge regionale 29 aprile 2005, n. 9

## INVENTARIO DEI PRATI STABILI

### PRATI STABILI

-  Tipologia A (Prati asciutti), B2 (Prati concimati/Poo-Looliet), C (Prati umidi)
-  Tipologia B1 (Prati concimati - Arrenatereti)

-  Confine di Stato
-  Confine di Regione
-  Confine di Provincia
-  Confine di Comune



Base cartografica: Velizione CTRN FVG alla scala 1:10.000

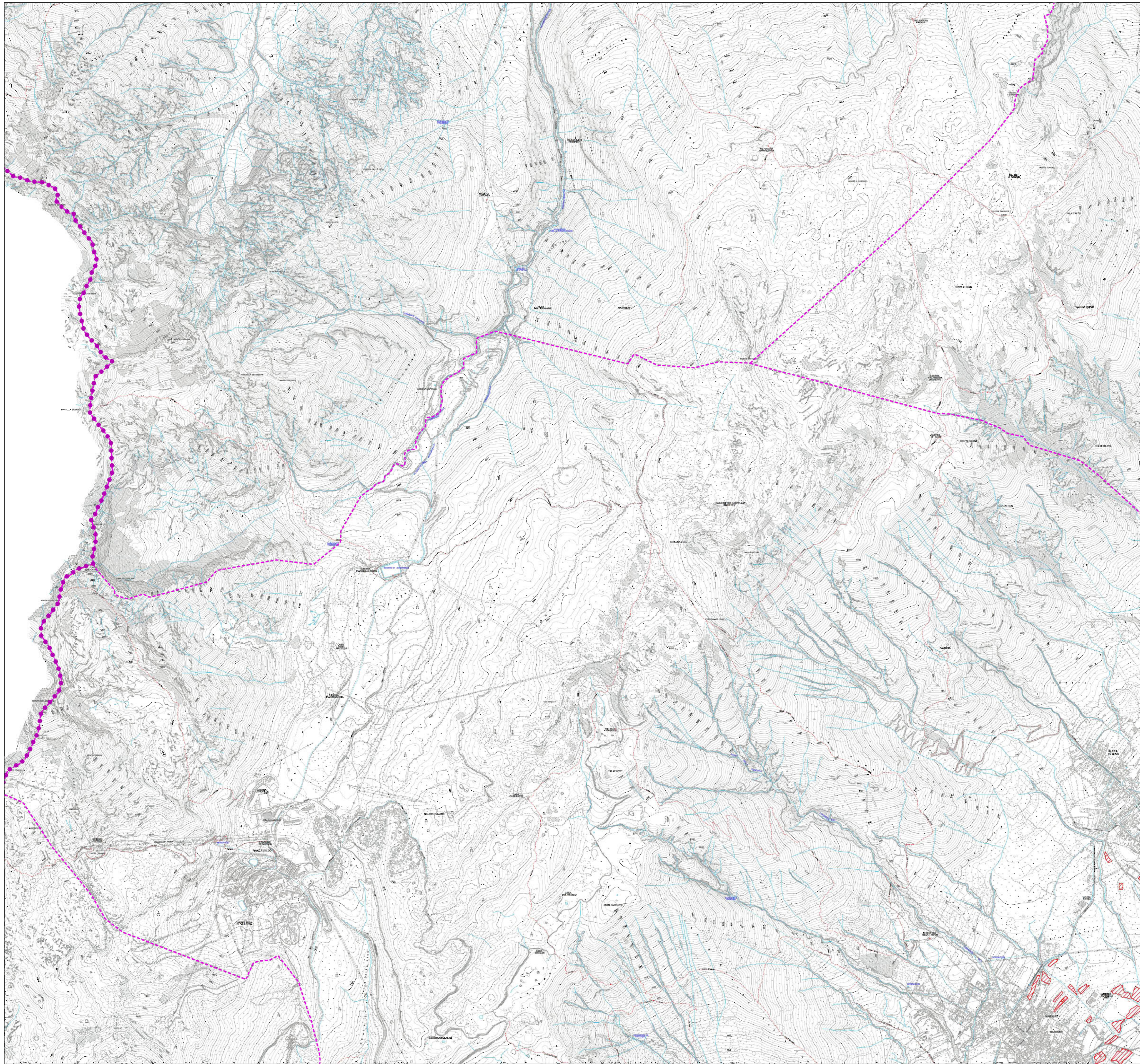
06



Quadro d'unione - Scala 1:650.000

**NOTA BENE** ai fini dell'applicazione della norma, la tipologia B1 si differenzia da tutte le altre tipologie, in quanto le superfici che le sono attribuite, oltre ad essere soggette alle disposizioni generali di legge, possono:



- essere escluse dall'inventario qualora derivino da coltivazione effettuata successivamente all'1 gennaio 1992 (art. 3, c.2, lettera a);
- essere autorizzate alla riduzione in deroga della superficie a prato stabile (art. 5, c.1, lettera b)



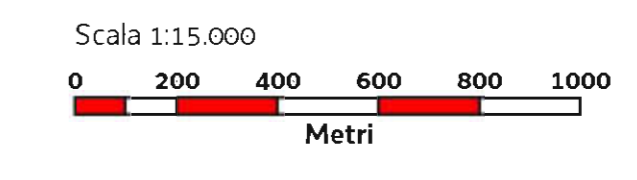
Articolo 6, Legge regionale 29 aprile 2005, n. 9

## INVENTARIO DEI PRATI STABILI

### PRATI STABILI

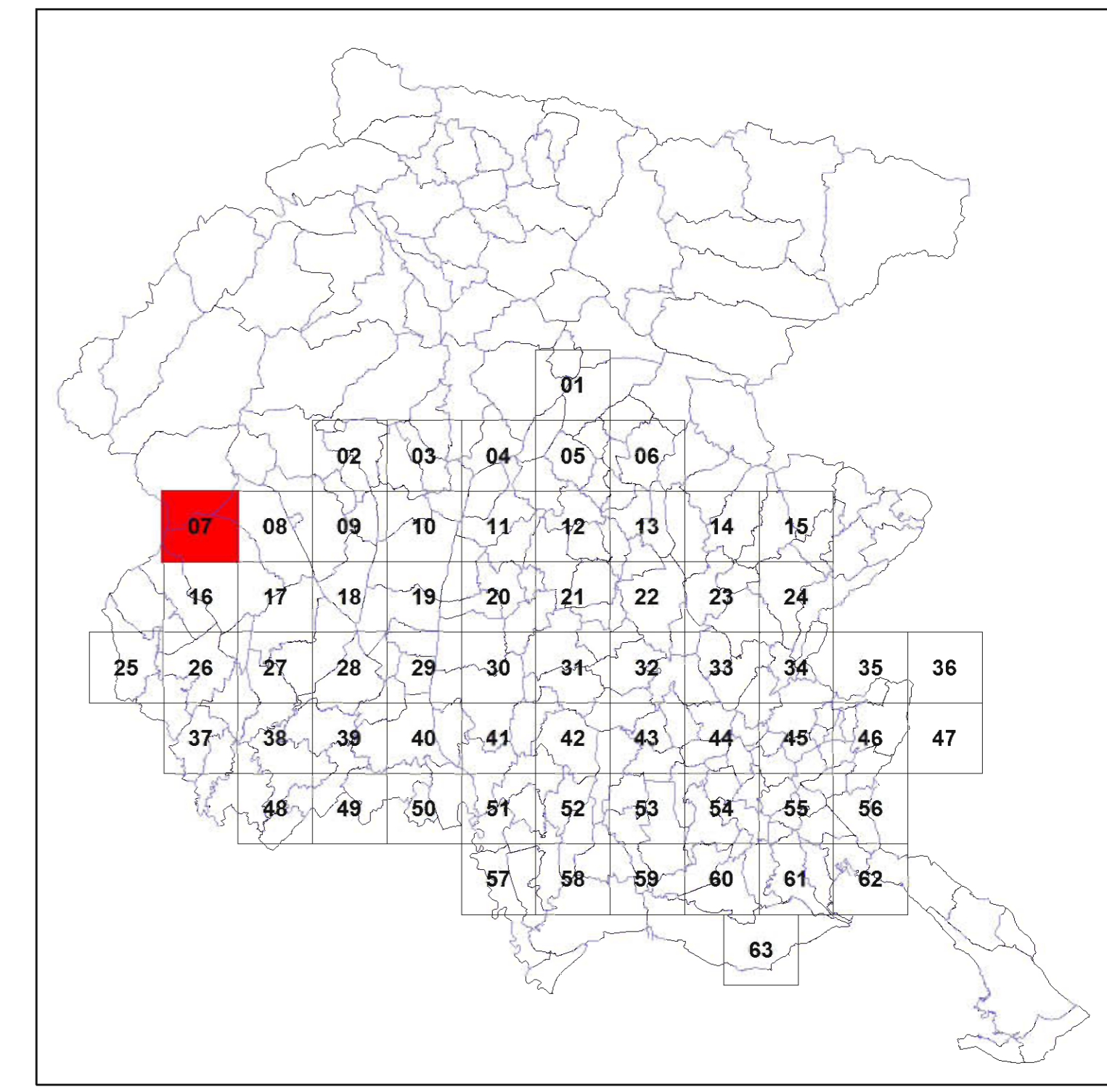
-  Tipologia A (Prati asciutti), B2 (Prati concimati/Poo-Loolietti), C (Prati umidi)
-  Tipologia B1 (Prati concimati - Arrenatereti)

-  Confine di Stato
-  Confine di Regione
-  Confine di Provincia
-  Confine di Comune



Base cartografica: Velizione CTRN FVG alla scala 1:10.000

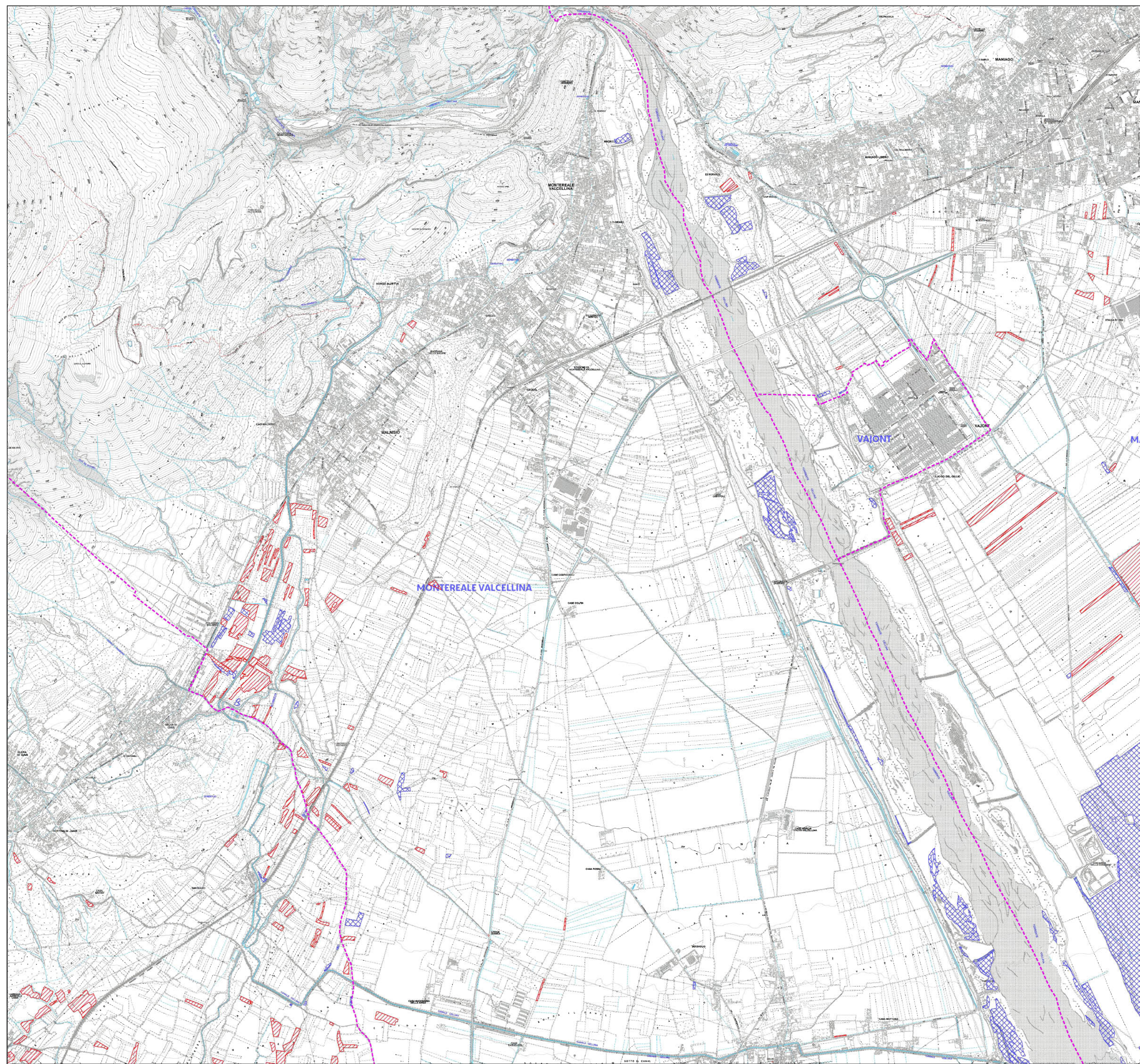
07



Quadro d'unione - Scala 1:650.000

**NOTA BENE** ai fini dell'applicazione della norma, la tipologia B1 si differenzia da tutte le altre tipologie, in quanto le superfici che le sono attribuite, oltre ad essere soggette alle disposizioni generali di legge, possono:



- essere escluse dall'inventario qualora derivino da coltivazione effettuata successivamente all'1 gennaio 1992 ( art. 3, c.2, lettera d);
- essere autorizzate alla riduzione in deroga della superficie a prato stabile ( art. 5, c.1, lettera b)



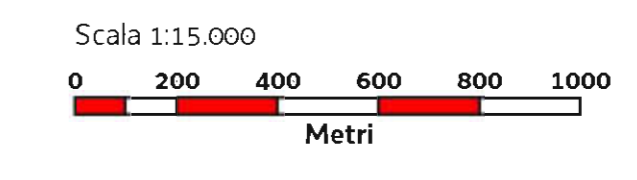
Articolo 6, Legge regionale 29 aprile 2005, n. 9

## INVENTARIO DEI PRATI STABILI

### PRATI STABILI

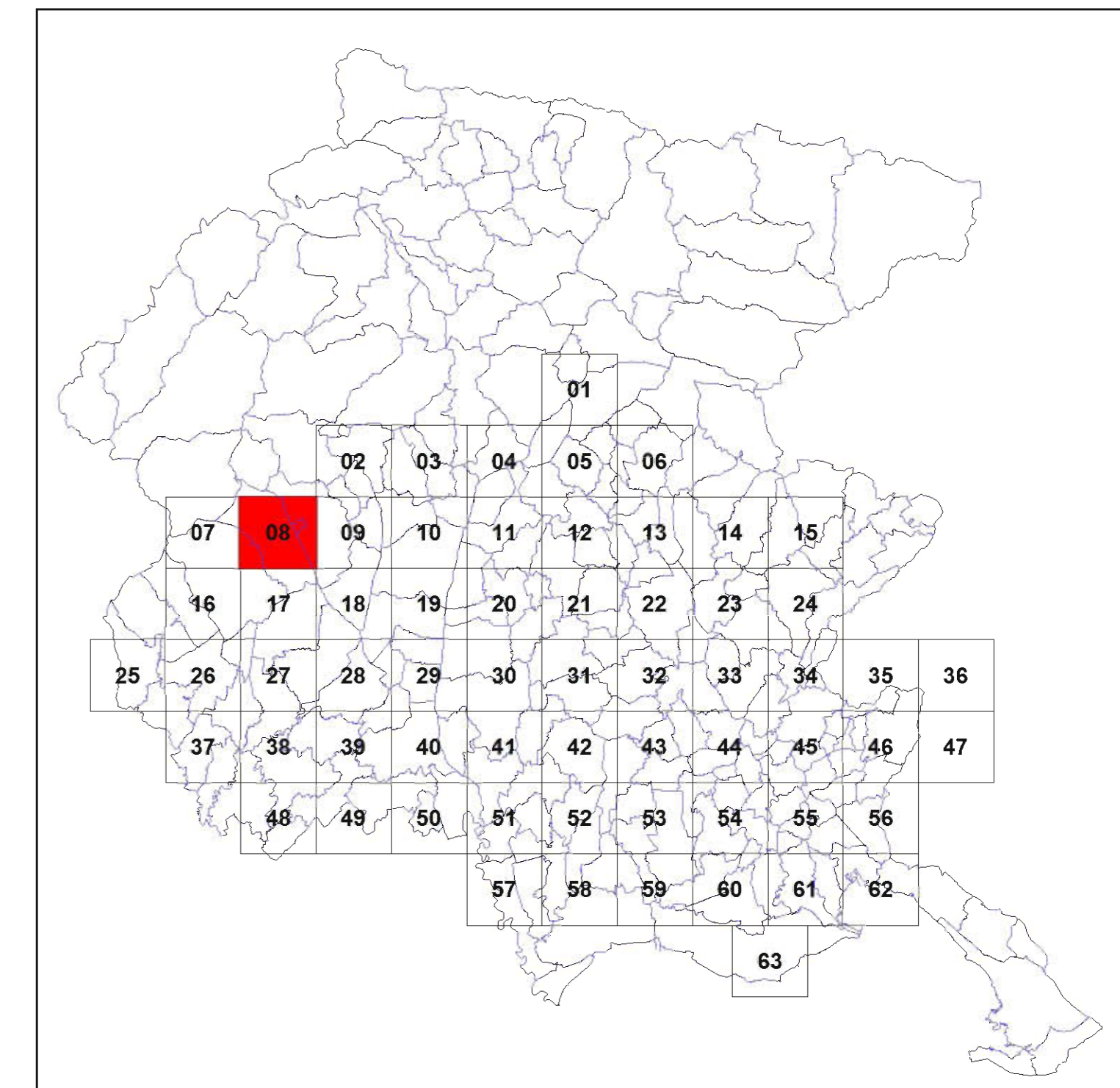
-  Tipologia A (Prati asciutti), B2 (Prati concimati/Poo-Loolietti), C (Prati umidi)
-  Tipologia B1 (Prati concimati - Arrenatereti)

-  Confine di Stato
-  Confine di Regione
-  Confine di Provincia
-  Confine di Comune



Base cartografica: Velizione CTRN FVG alla scala 1:10.000

08

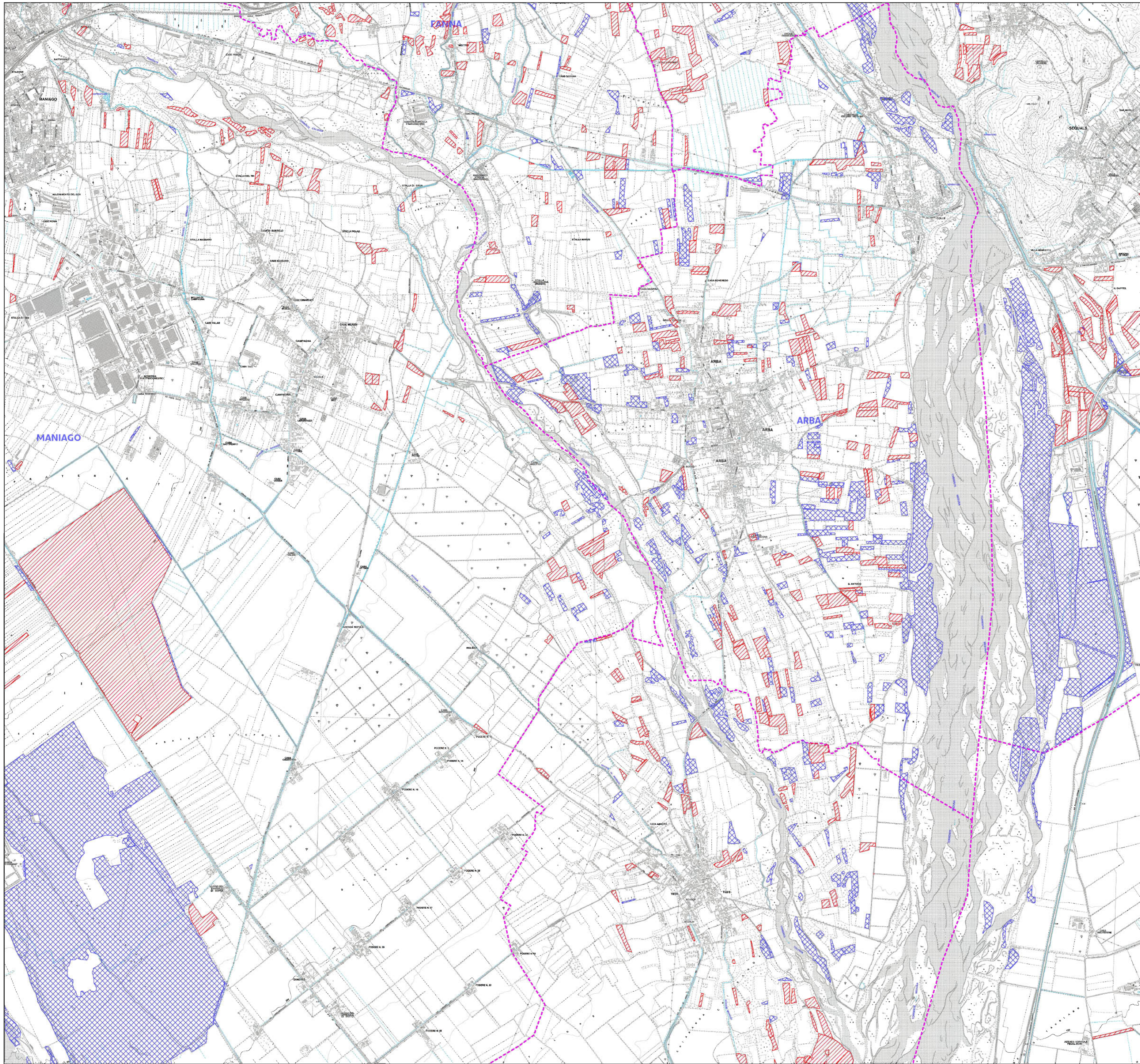


Quadro d'unione - Scala 1:650.000

**NOTA BENE** ai fini dell'applicazione della norma, la tipologia B1 si differenzia da tutte le altre tipologie, in quanto le superfici che le sono attribuite, oltre ad essere soggette alle disposizioni generali di legge, possono:







- essere escluse dall'inventario qualora derivino da coltivazione effettuata successivamente all'1 gennaio 1992 (art. 3, c.2, lettera a);
- essere autorizzate alla riduzione in deroga della superficie a prato stabile (art. 5, c.1, lettera b)

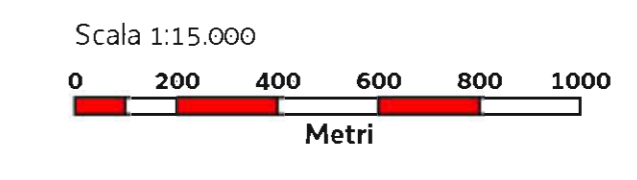




Articolo 6, Legge regionale 29 aprile 2005, n. 9

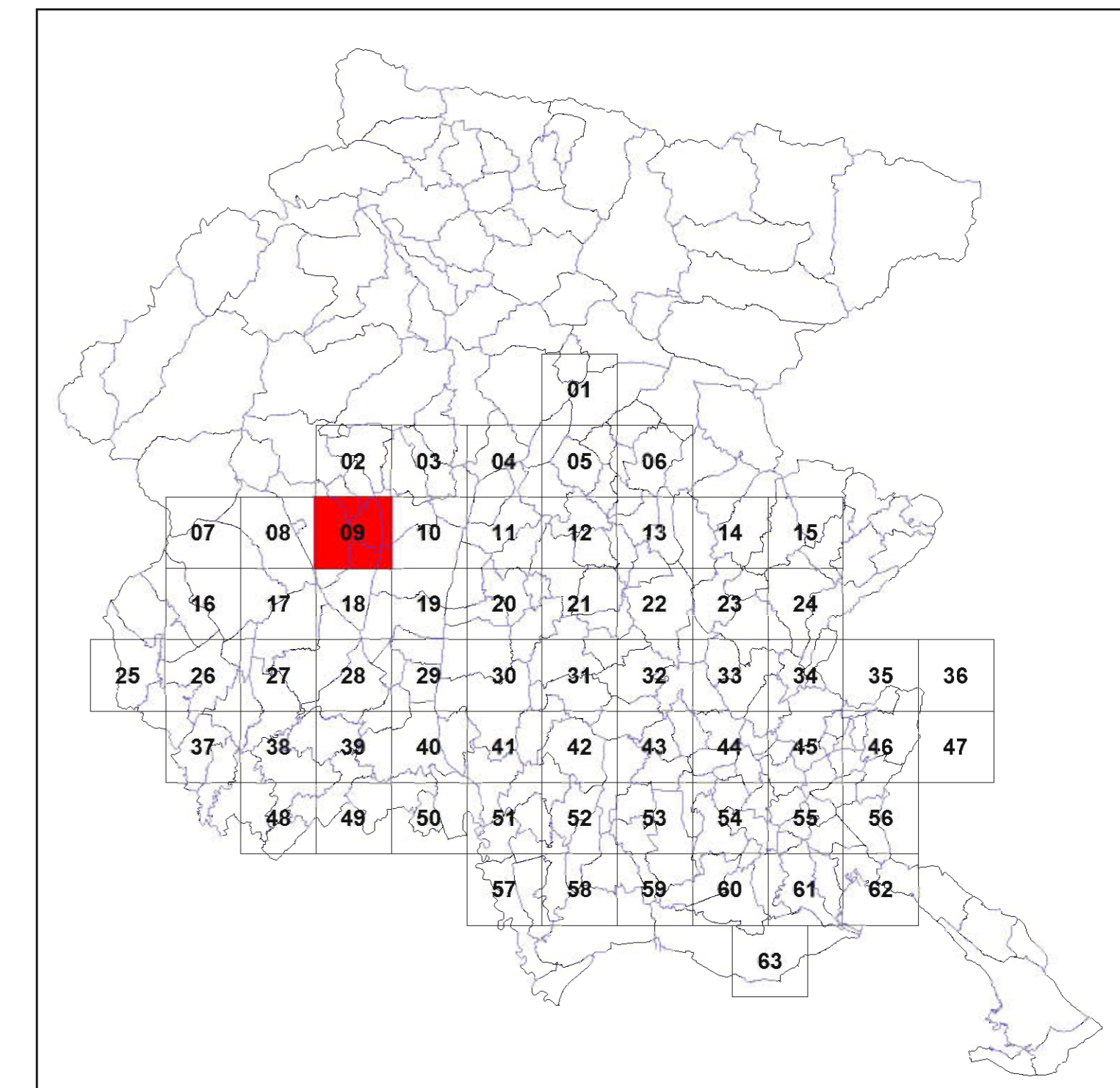
## INVENTARIO DEI PRATI STABILI

- PRATI STABILI**
-  Tipologia A (Prati asciutti), B2 (Prati concimati/Poo-Loolieti), C (Prati umidi)
  -  Tipologia B1 (Prati concimati - Arrenatereti)
  -  Confine di Stato
  -  Confine di Regione
  -  Confine di Provincia
  -  Confine di Comune



Base cartografica: Velivisione CTRN FVG alla scala 1:10.000

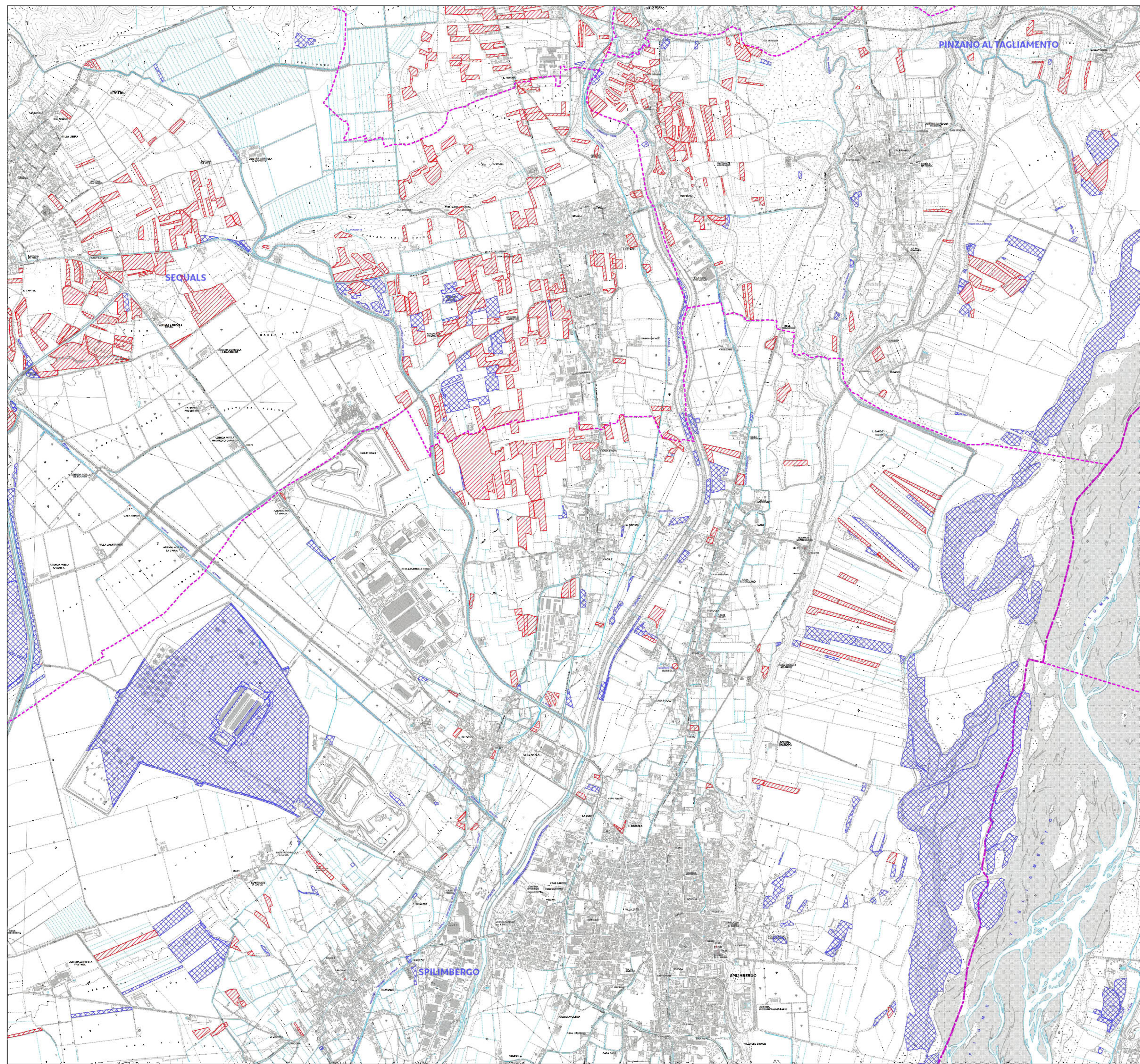
09



Quadro d'unione - Scala 1:650.000

**NOTA BENE** ai fini dell'applicazione della norma, la tipologia B1 si differenzia da tutte le altre tipologie, in quanto le superfici che le sono attribuite, oltre ad essere soggette alle disposizioni generali di legge, possono:



- essere escluse dall'inventario qualora derivino da coltivazione effettuata successivamente all'1 gennaio 1992 (art. 3, c.2, lettera a);
- essere autorizzate alla riduzione in deroga della superficie a prato stabile (art. 5, c.1, lettera b)



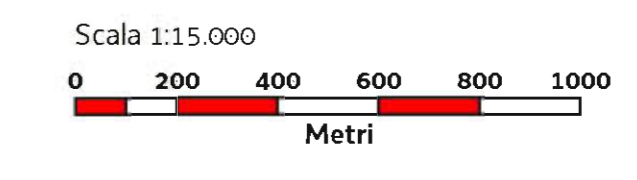
Articolo 6, Legge regionale 29 aprile 2005, n. 9

## INVENTARIO DEI PRATI STABILI

### PRATI STABILI

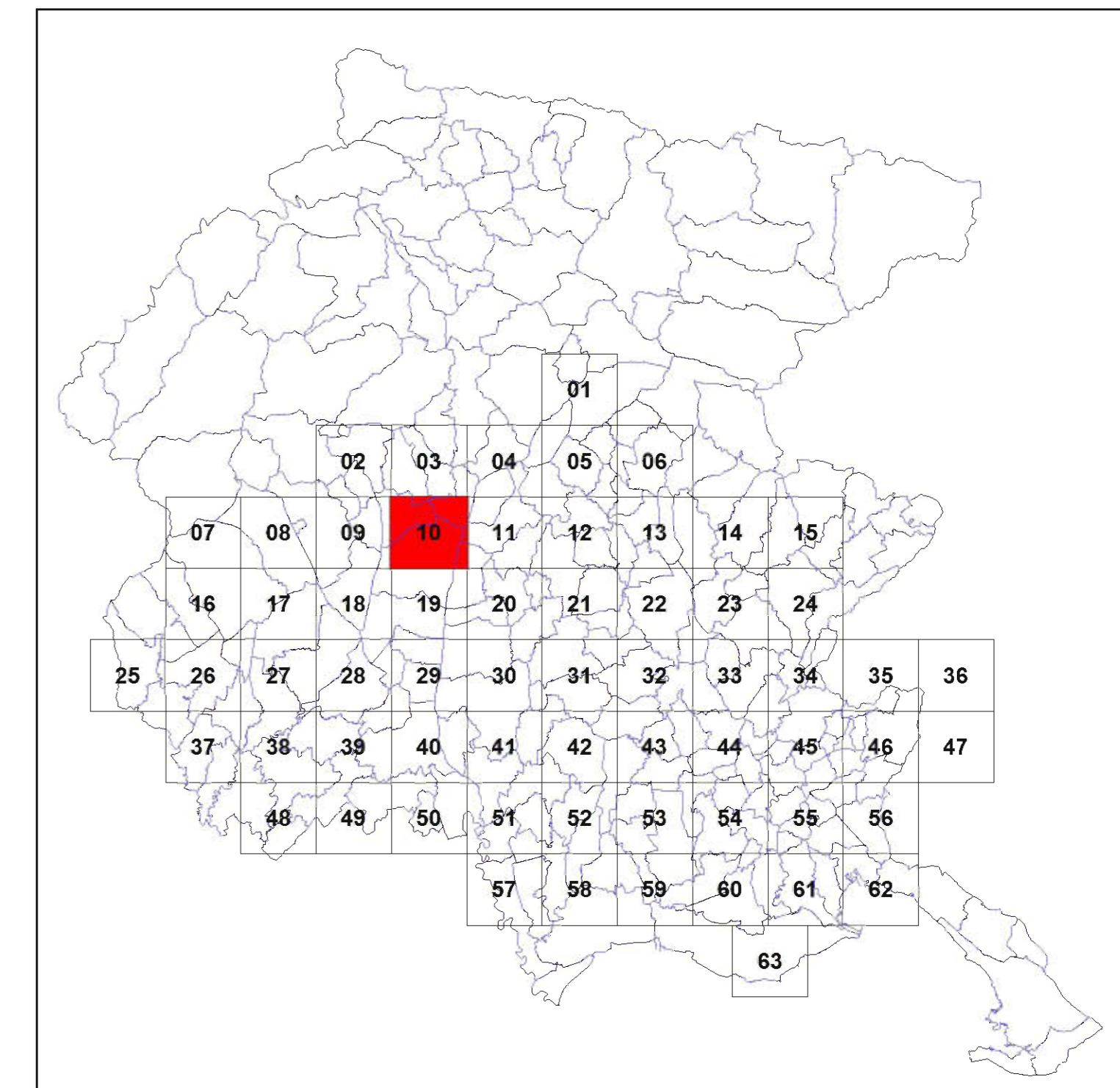
-  Tipologia A (Prati asciutti), B2 (Prati concimati/Poo-Looliet), C (Prati umidi)
-  Tipologia B1 (Prati concimati - Arrenatereti)

-  Confine di Stato
-  Confine di Regione
-  Confine di Provincia
-  Confine di Comune



Base cartografica: Velizione CTRN FVG alla scala 1:10.000

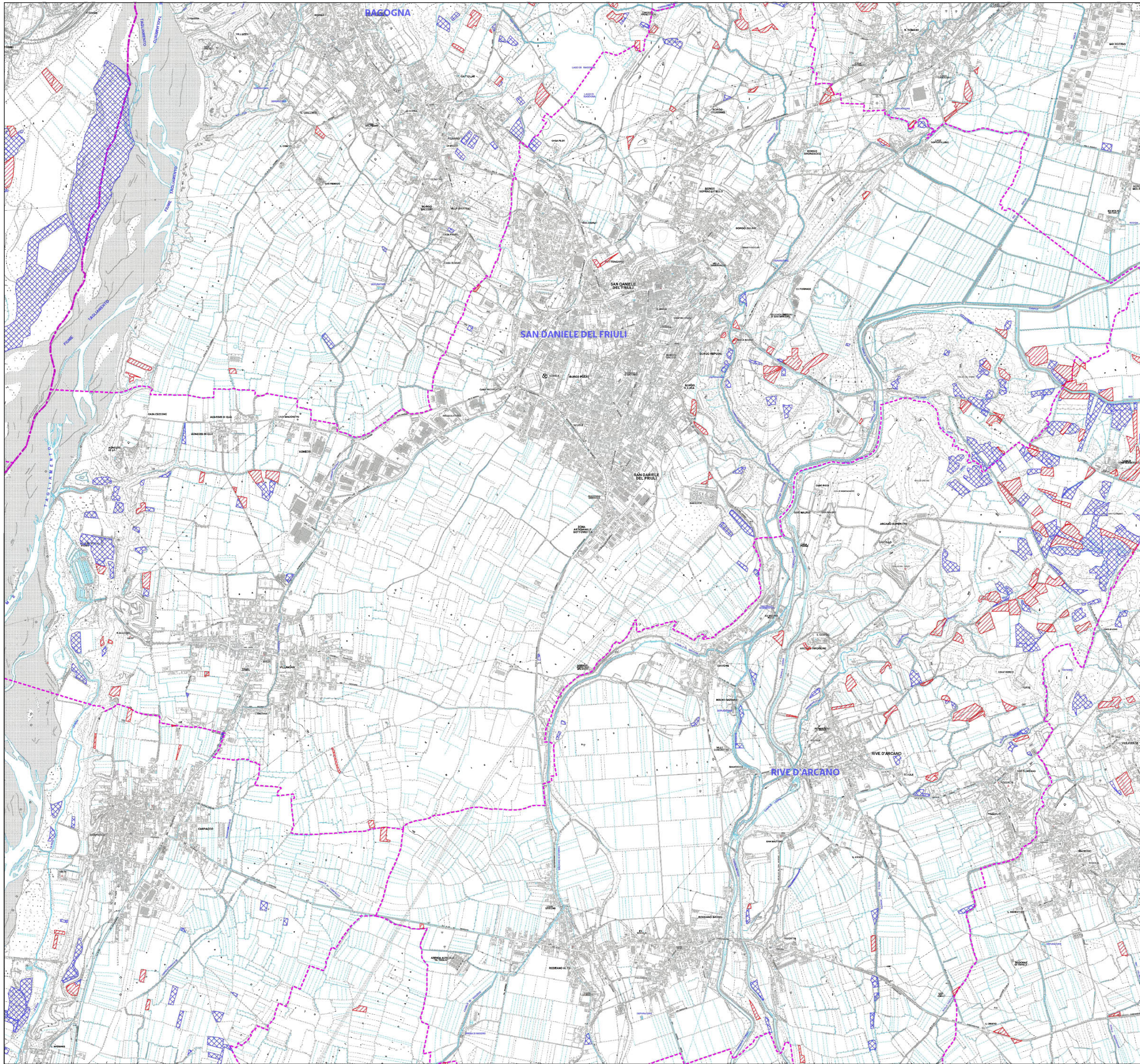
10



Quadro d'unione - Scala 1:650.000







**NOTA BENE** ai fini dell'applicazione della norma, la tipologia B1 si differenzia da tutte le altre tipologie, in quanto le superfici che le sono attribuite, oltre ad essere soggette alle disposizioni generali di legge, possono:

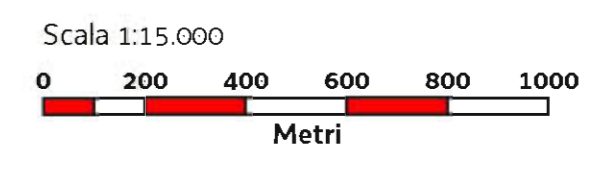
- essere escluse dall'inventario qualora derivino da coltivazione effettuata successivamente all'1 gennaio 1992 (art. 3, c.2, lettera a);
- essere autorizzate alla riduzione in deroga della superficie a prato stabile (art. 5, c.1, lettera b)



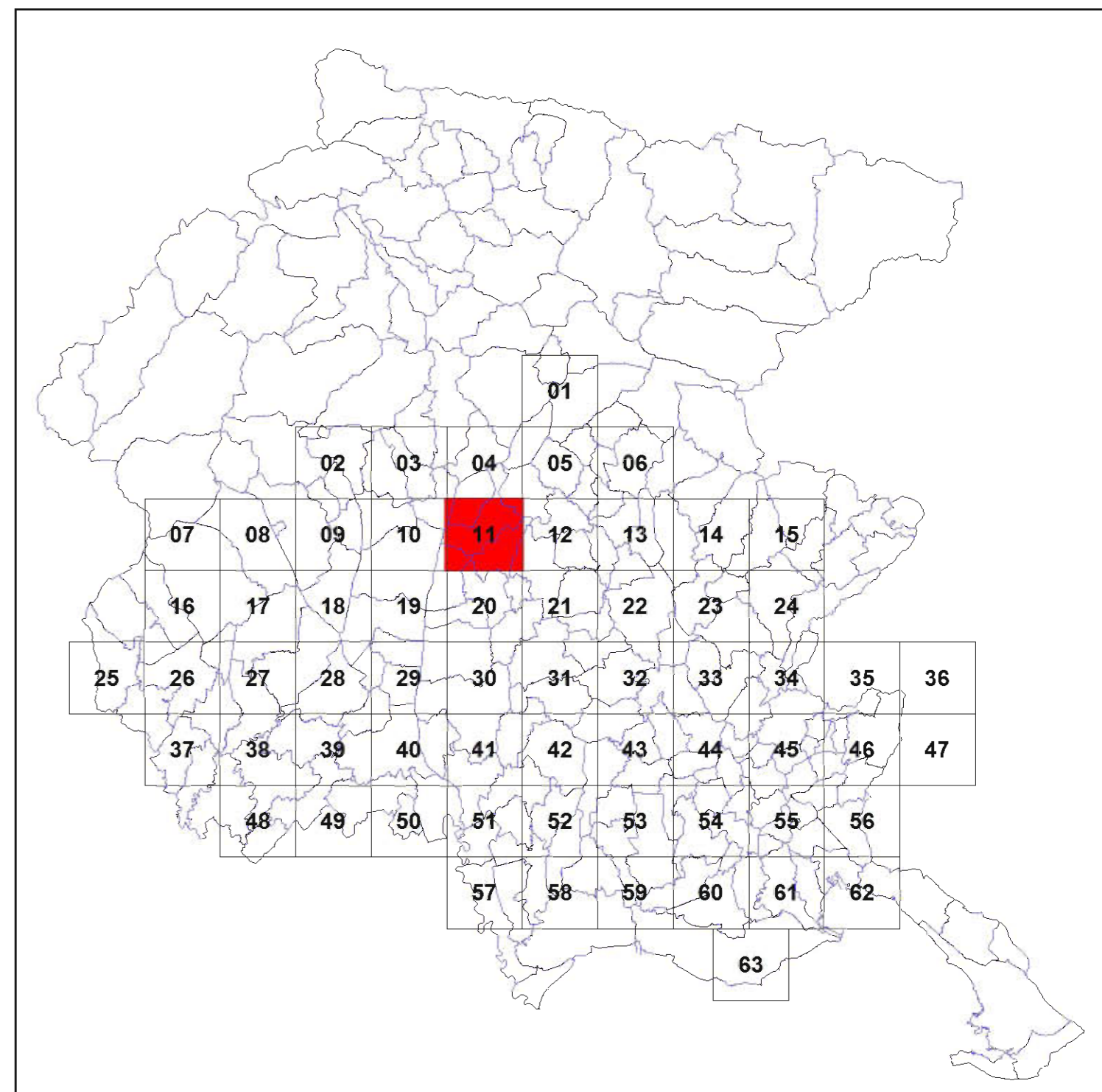
Articolo 6, Legge regionale 29 aprile 2005, n. 9

## INVENTARIO DEI PRATI STABILI

- PRATI STABILI**
-  Tipologia A (Prati asciutti), B2 (Prati concimati/Poo-Looliet), C (Prati umidi)
  -  Tipologia B1 (Prati concimati - Arrenatereti)
  -  Confine di Stato
  -  Confine di Regione
  -  Confine di Provincia
  -  Confine di Comune



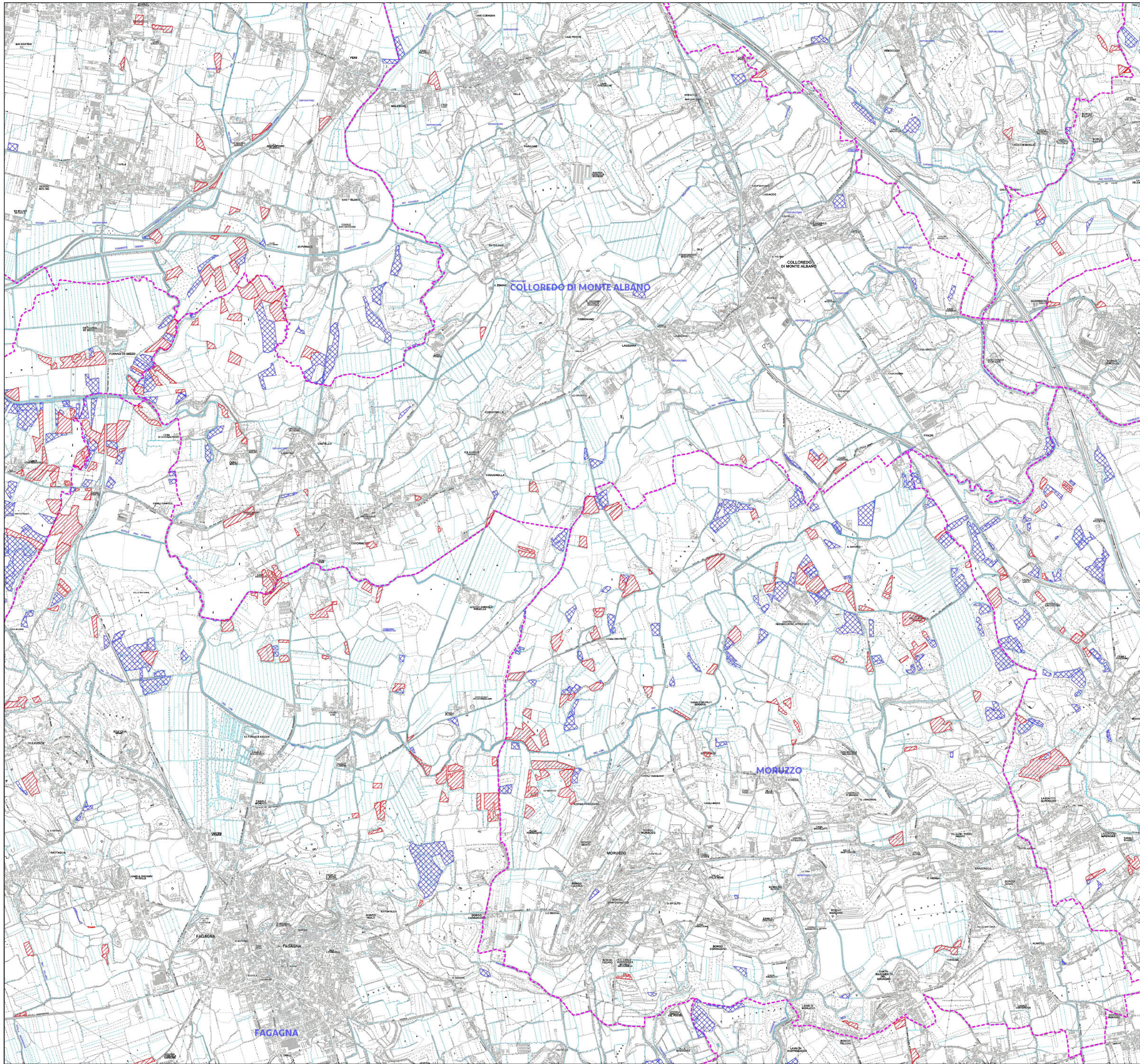
Base cartografica: Velivisione CTRN FVG alla scala 1:10.000



Quadro d'unione - Scala 1:650.000







**NOTA BENE** ai fini dell'applicazione della norma, la tipologia B1 si differenzia da tutte le altre tipologie, in quanto le superfici che le sono attribuite, oltre ad essere soggette alle disposizioni generali di legge, possono:

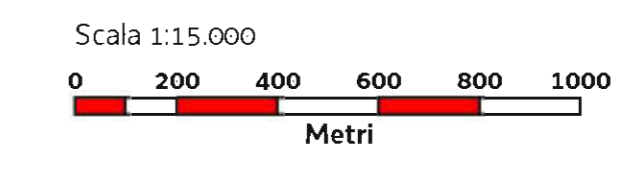
- essere escluse dall'inventario qualora derivino da coltivazione effettuata successivamente all'1 gennaio 1992 (art. 3, c.2, lettera a);
- essere autorizzate alla riduzione in deroga della superficie a prato stabile (art. 5, c.1, lettera b)



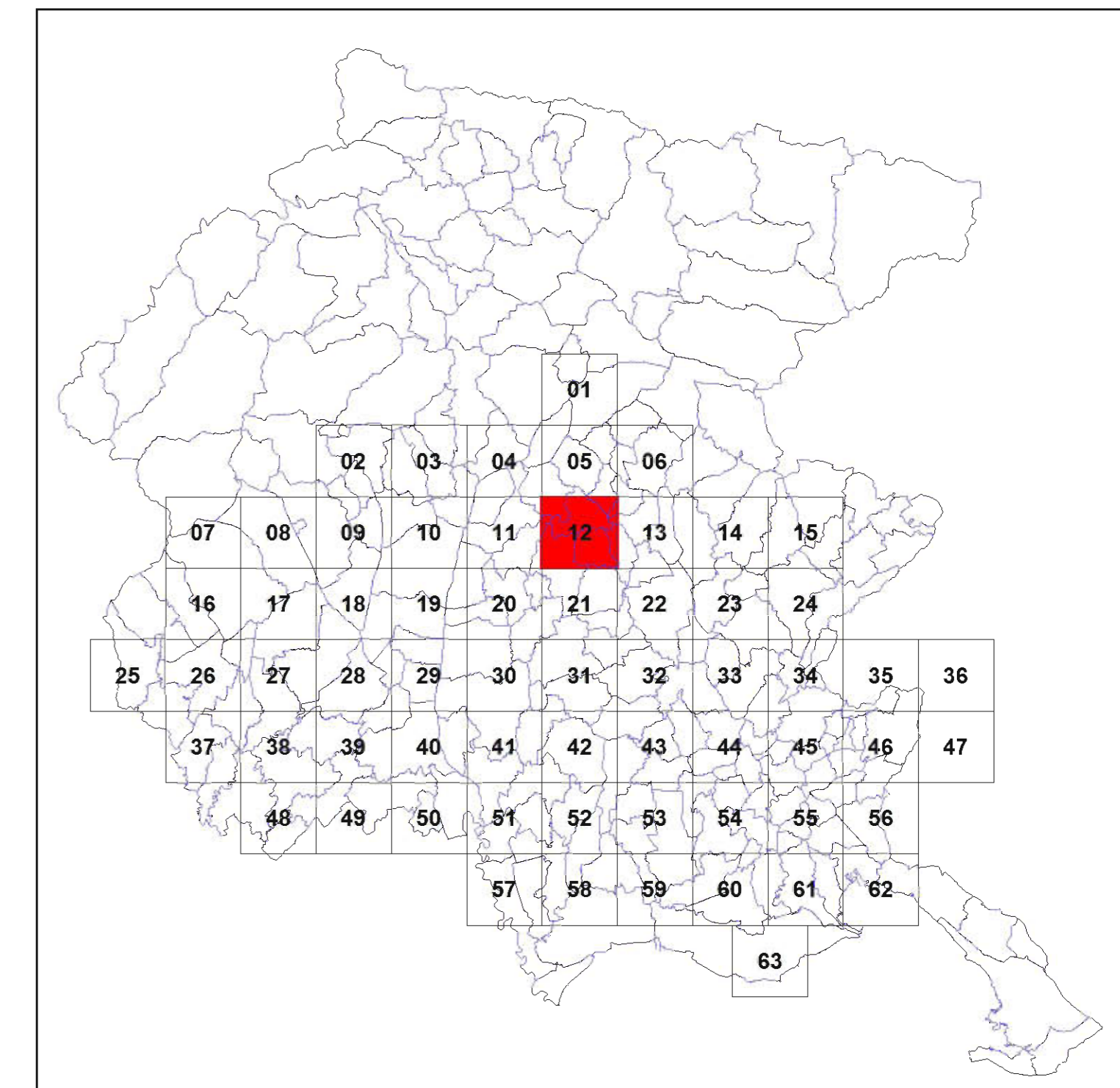
Articolo 6, Legge regionale 29 aprile 2005, n. 9

## INVENTARIO DEI PRATI STABILI

- PRATI STABILI**
-  Tipologia A (Prati asciutti), B2 (Prati concimati/Poo-Looliet), C (Prati umidi)
  -  Tipologia B1 (Prati concimati - Arrenatereti)
  -  Confine di Stato
  -  Confine di Regione
  -  Confine di Provincia
  -  Confine di Comune



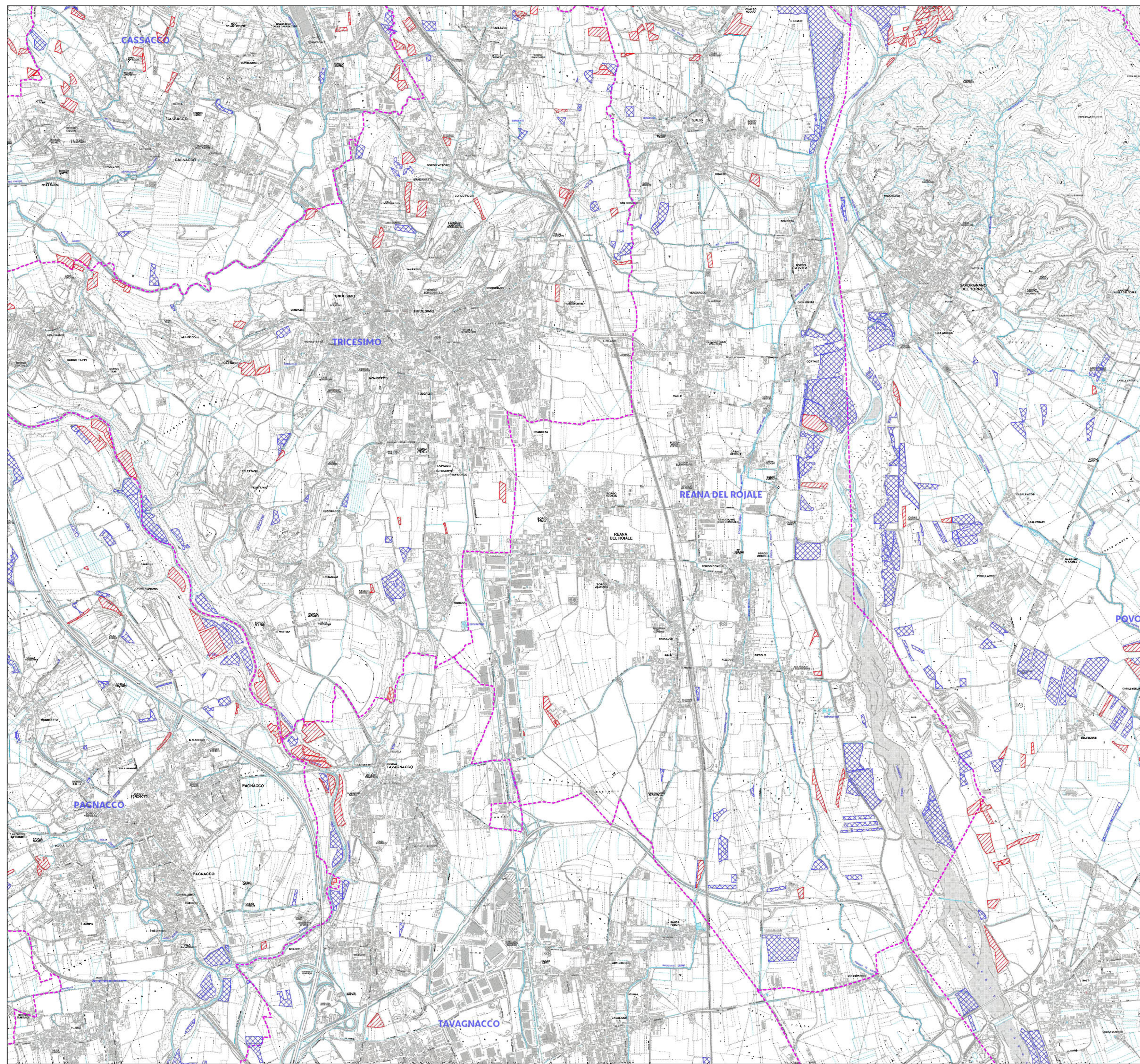
Base cartografica: Velivisione CTRN FVG alla scala 1:10.000



Quadro d'unione - Scala 1:650.000







**NOTA BENE** ai fini dell'applicazione della norma, la tipologia B1 si differenzia da tutte le altre tipologie, in quanto le superfici che le sono attribuite, oltre ad essere soggette alle disposizioni generali di legge, possono:

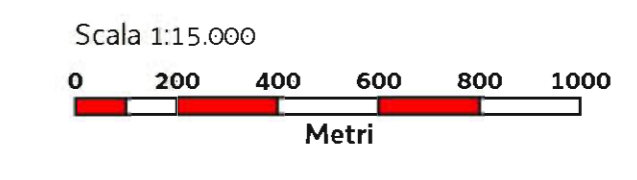
- essere escluse dall'inventario qualora derivino da coltivazione effettuata successivamente all'1 gennaio 1992 (art. 3, c.2, lettera a);
- essere autorizzate alla riduzione in deroga della superficie a prato stabile (art. 5, c.1, lettera b)



Articolo 6, Legge regionale 29 aprile 2005, n. 9

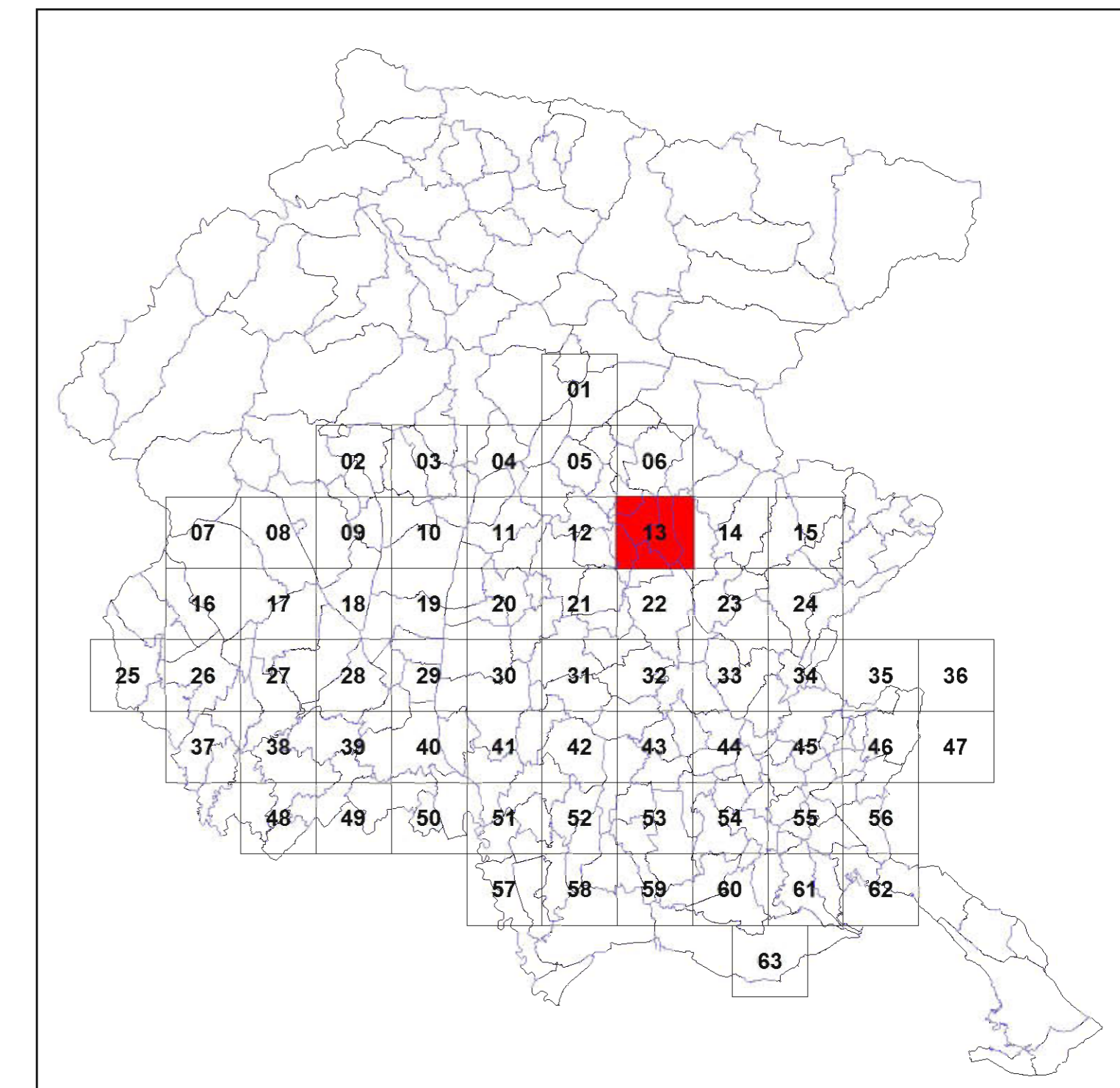
## INVENTARIO DEI PRATI STABILI

- PRATI STABILI**
-  Tipologia A (Prati asciutti), B2 (Prati concimati/Poo-Looliet), C (Prati umidi)
  -  Tipologia B1 (Prati concimati - Arrenatereti)
  -  Confine di Stato
  -  Confine di Regione
  -  Confine di Provincia
  -  Confine di Comune



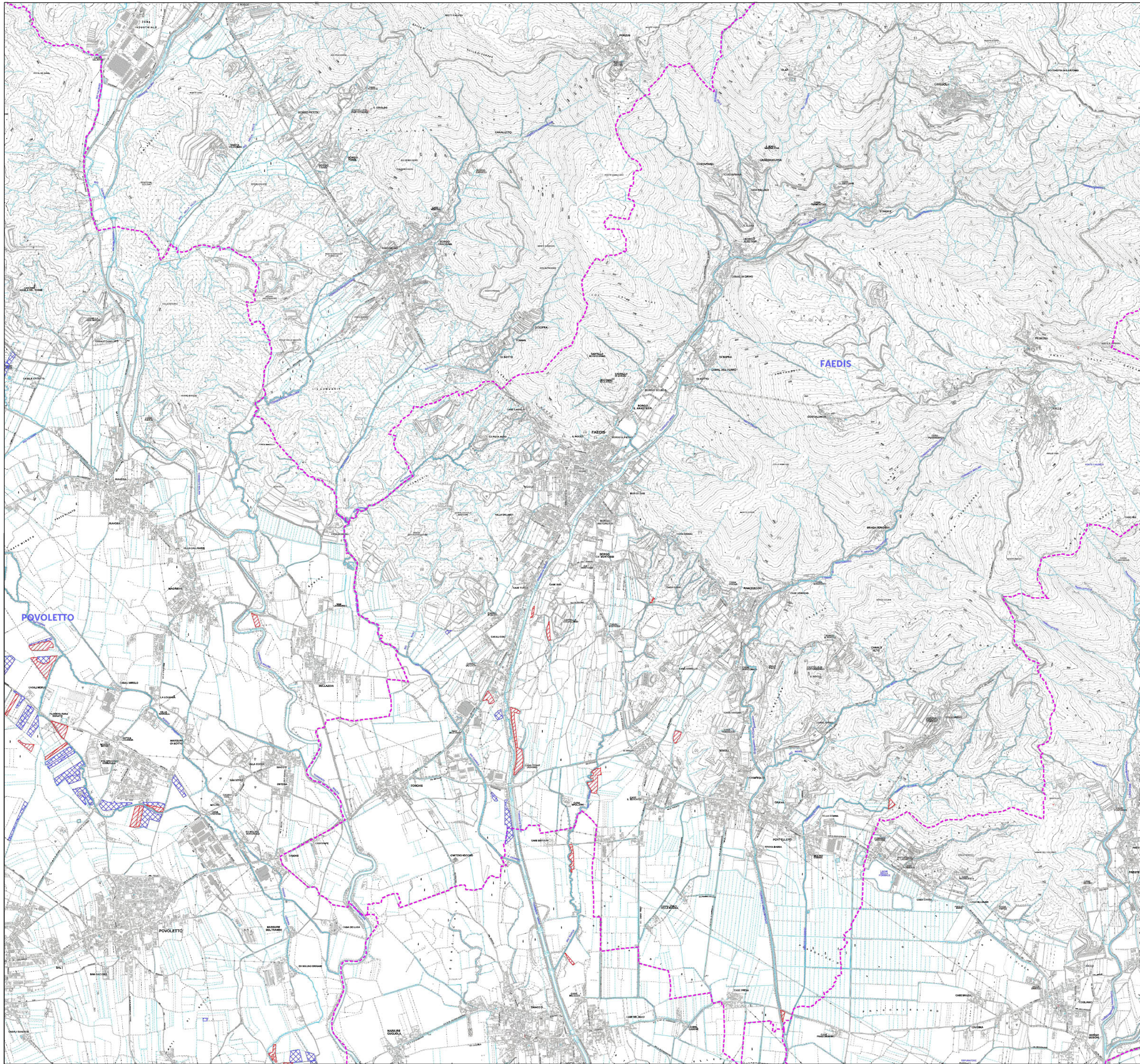
Base cartografica: Velizione CTRN FVG alla scala 1:10.000

13









Quadro d'unione - Scala 1:650.000

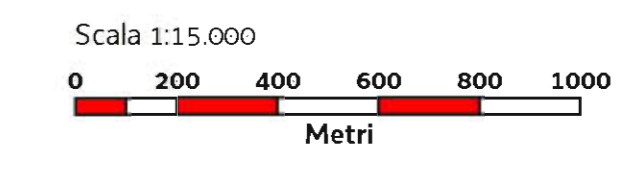
**NOTA BENE** ai fini dell'applicazione della norma, la tipologia B1 si differenzia da tutte le altre tipologie, in quanto le superfici che le sono attribuite, oltre ad essere soggette alle disposizioni generali di legge, possono:  
- essere escluse dall'inventario qualora derivino da coltivazione effettuata successivamente all'1 gennaio 1992 (art. 3, c.2, lettera a);  
- essere autorizzate alla riduzione in deroga della superficie a prato stabile (art. 5, c.1, lettera b)



Articolo 6, Legge regionale 29 aprile 2005, n. 9

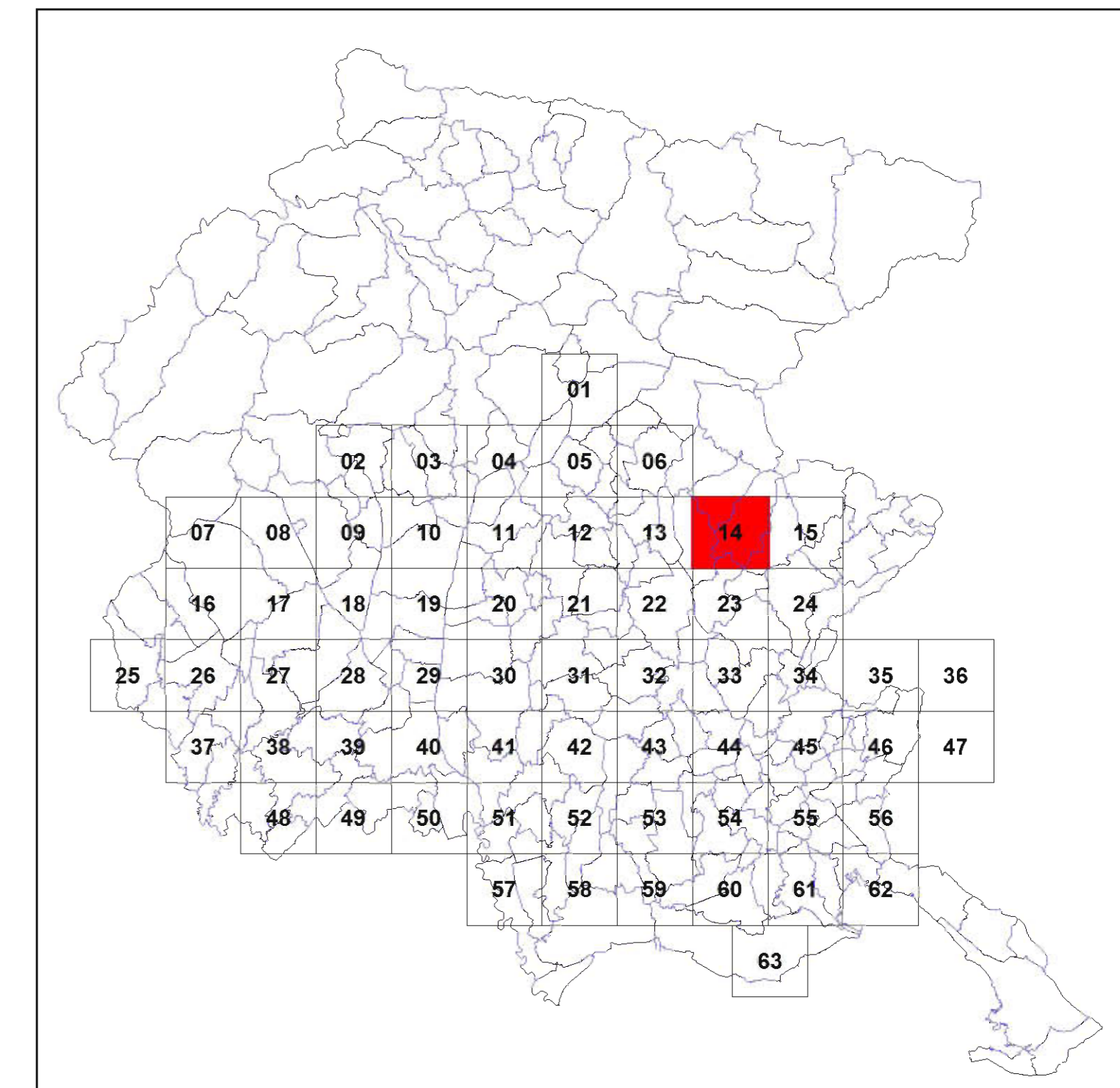
## INVENTARIO DEI PRATI STABILI

- PRATI STABILI**
-  Tipologia A (Prati asciutti), B2 (Prati concimati/Poo-Looliet), C (Prati umidi)
  -  Tipologia B1 (Prati concimati - Arrenatereti)
  -  Confine di Stato
  -  Confine di Regione
  -  Confine di Provincia
  -  Confine di Comune



Base cartografica: Velivisione CTRN FVG alla scala 1:10.000

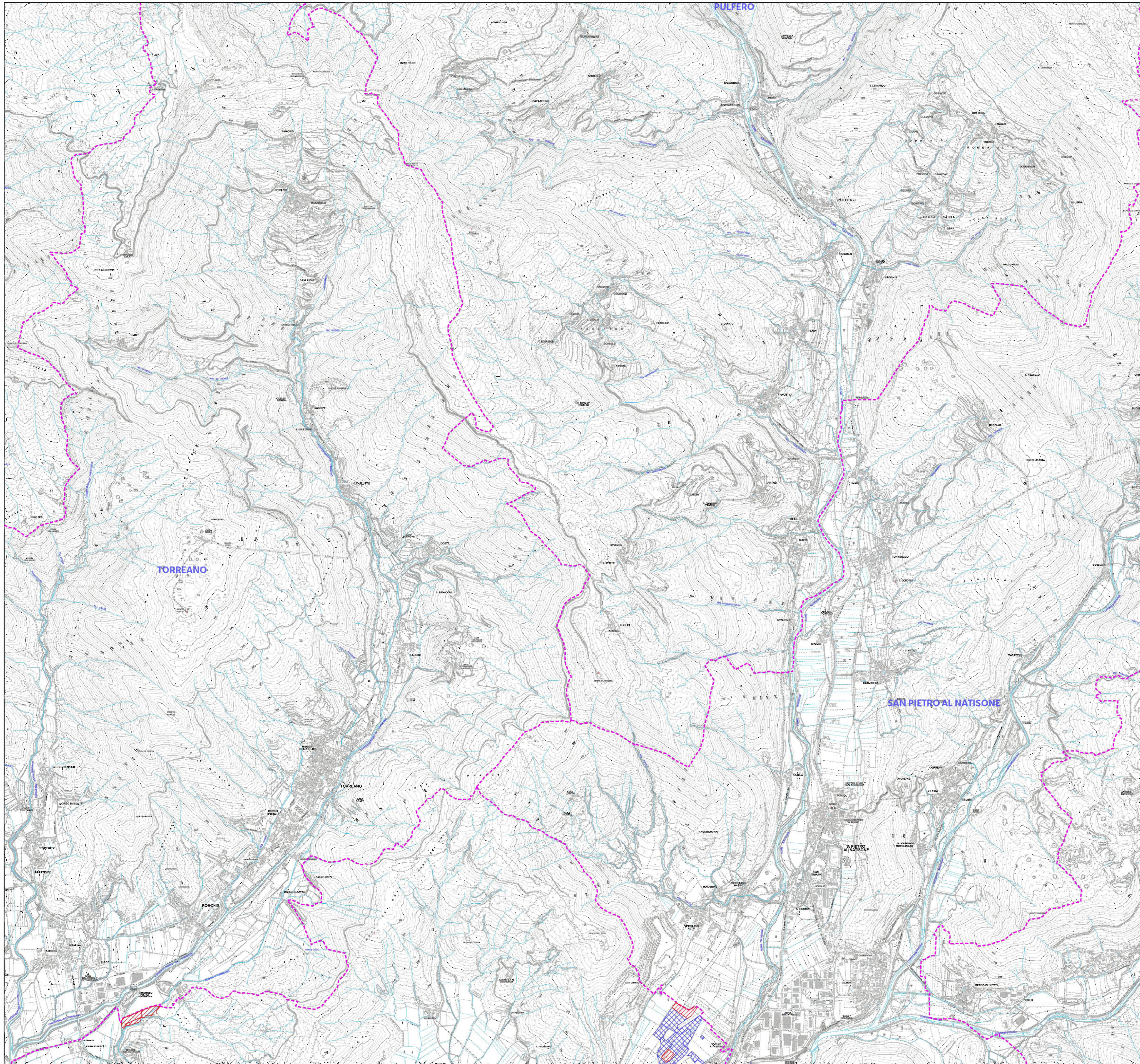
14



Quadro d'unione - Scala 1:650.000

**NOTA BENE** ai fini dell'applicazione della norma, la tipologia B1 si differenzia da tutte le altre tipologie, in quanto le superfici che le sono attribuite, oltre ad essere soggette alle disposizioni generali di legge, possono:



- essere escluse dall'inventario qualora derivino da coltivazione effettuata successivamente all'1 gennaio 1992 (art. 3, c.2, lettera a);
- essere autorizzate alla riduzione in deroga della superficie a prato stabile (art. 5, c.1, lettera b)



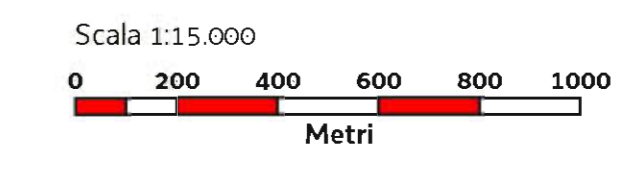
Articolo 6, Legge regionale 29 aprile 2005, n. 9

## INVENTARIO DEI PRATI STABILI

### PRATI STABILI

-  Tipologia A (Prati asciutti), B2 (Prati concimati/Poo-Looliet), C (Prati umidi)
-  Tipologia B1 (Prati concimati - Arrenatereti)

-  Confine di Stato
-  Confine di Regione
-  Confine di Provincia
-  Confine di Comune



Base cartografica: Velizione CTRN FVG alla scala 1:10.000

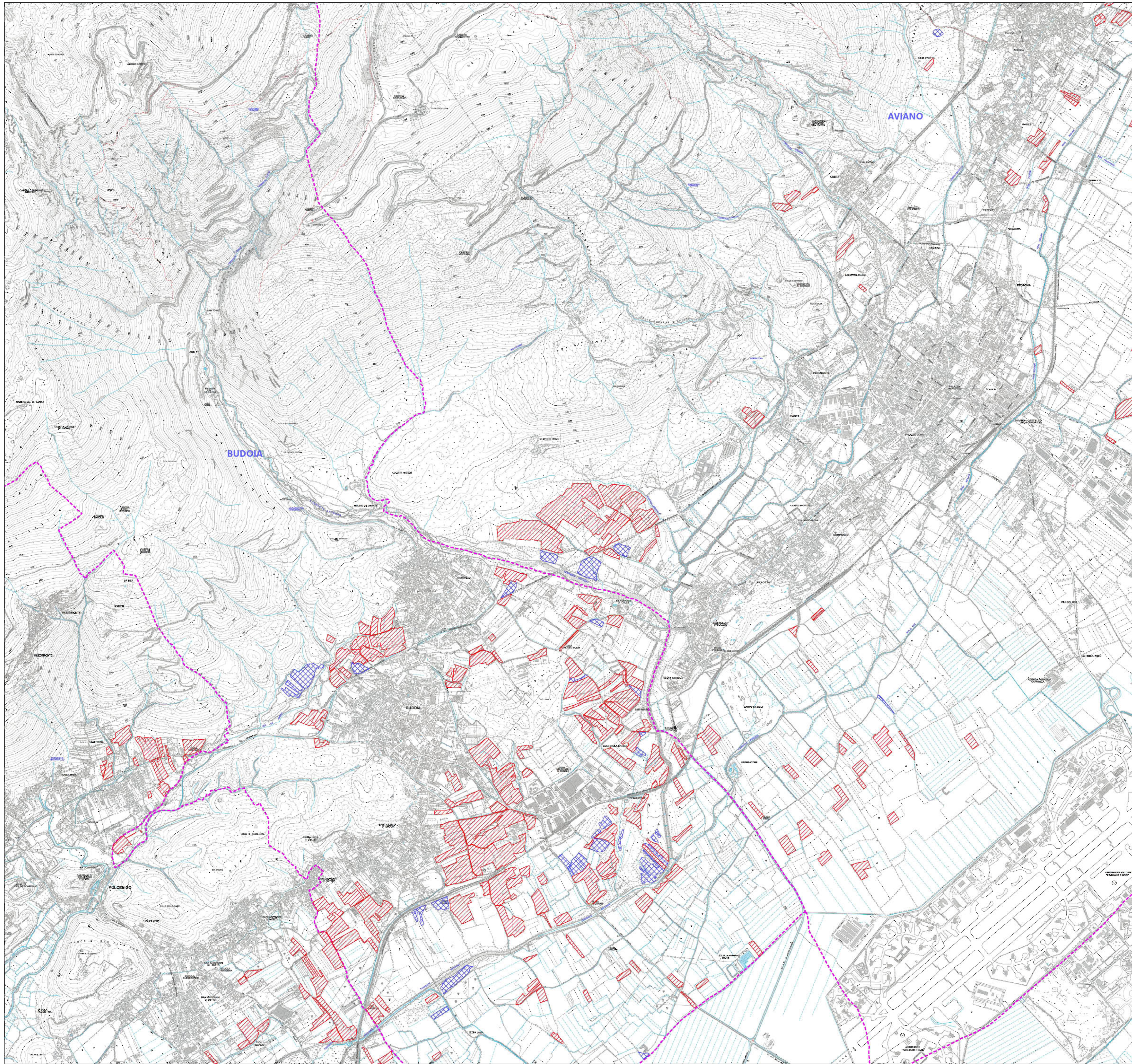
15



Quadro d'Unione - Scala 1:650.000

**NOTA BENE** ai fini dell'applicazione della norma, la tipologia B1 si differenzia da tutte le altre tipologie, in quanto le superfici che le sono attribuite, oltre ad essere soggette alle disposizioni generali di legge, possono:



- essere escluse dall'inventario qualora derivino da coltivazione effettuata successivamente all'1 gennaio 1992 (art. 3, c.2, lettera a);
- essere autorizzate alla riduzione in deroga della superficie a prato stabile (art. 5, c.1, lettera b)



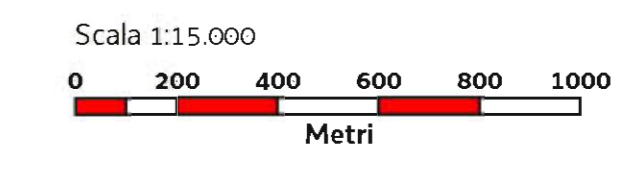
Articolo 6, Legge regionale 29 aprile 2005, n. 9

## INVENTARIO DEI PRATI STABILI

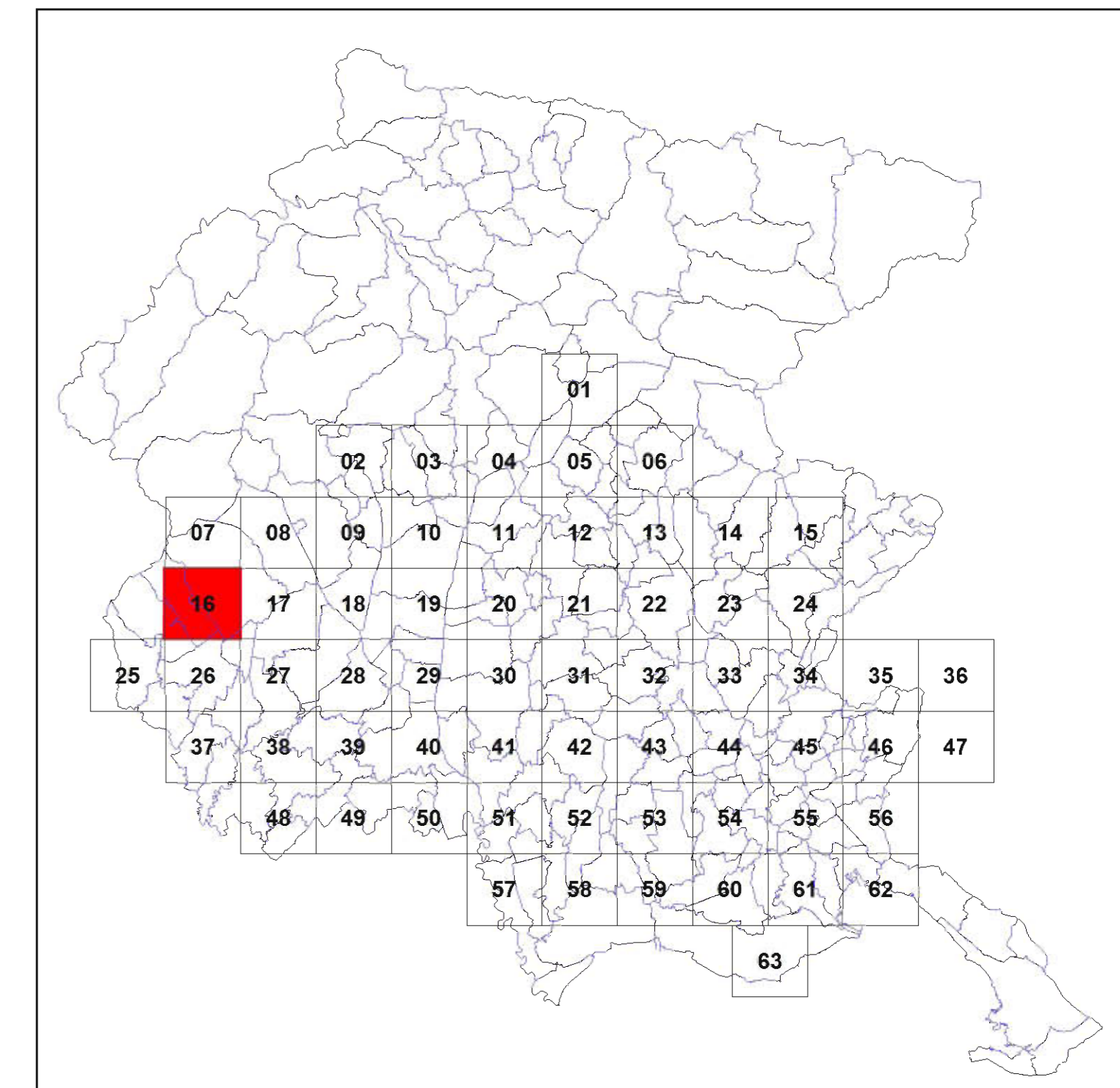
### PRATI STABILI

-  Tipologia A (Prati asciutti), B2 (Prati concimati/Poo-Looliet), C (Prati umidi)
-  Tipologia B1 (Prati concimati - Arrenatereti)

-  Confine di Stato
-  Confine di Regione
-  Confine di Provincia
-  Confine di Comune



Base cartografica: Velivisione CTRN FVG alla scala 1:10.000

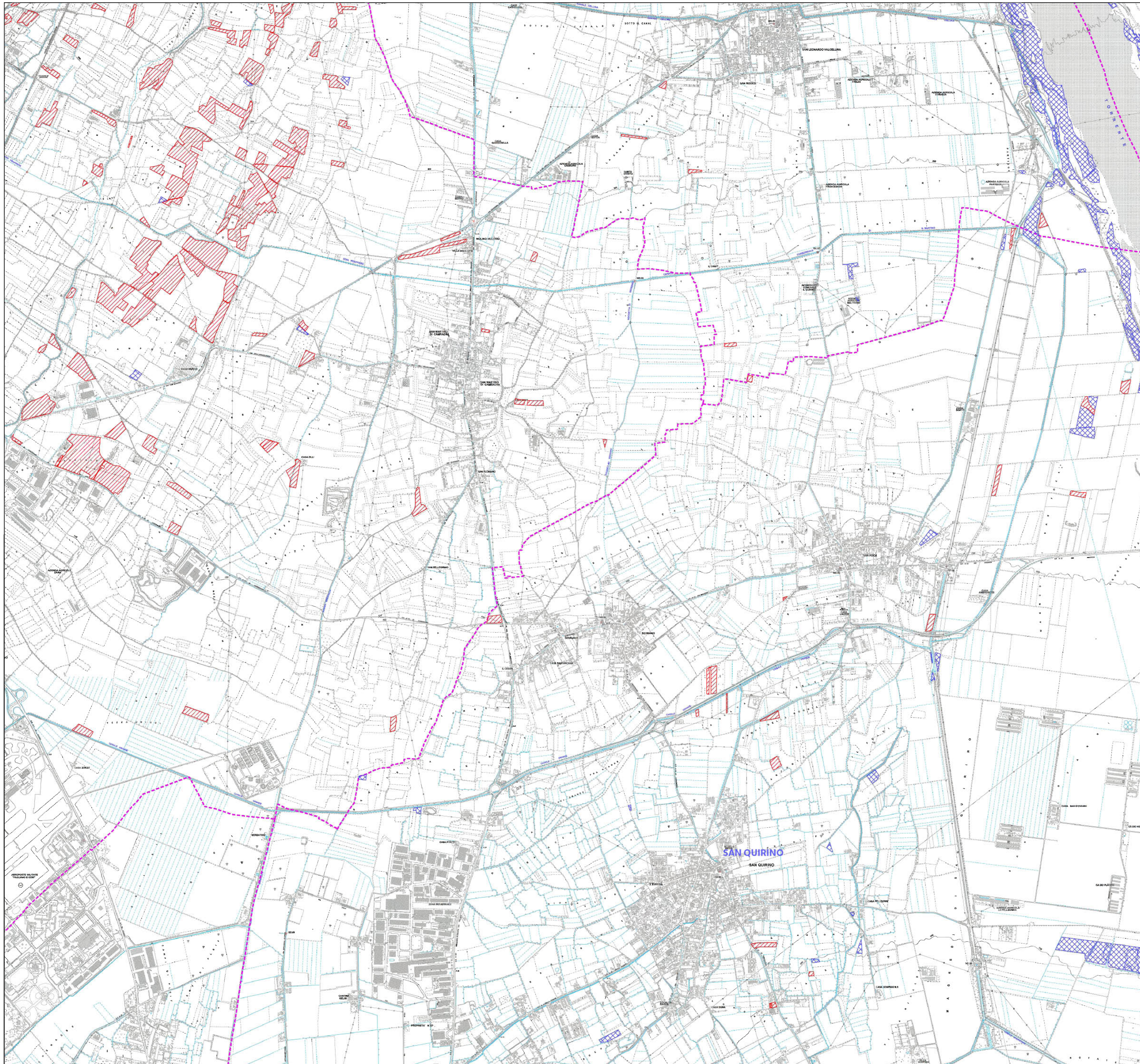


Quadro d'unione - Scala 1:650.000

**NOTA BENE** ai fini dell'applicazione della norma, la tipologia B1 si differenzia da tutte le altre tipologie, in quanto le superfici che le sono attribuite, oltre ad essere soggette alle disposizioni generali di legge, possono:

- essere escluse dall'inventario qualora derivino da coltivazione effettuata successivamente all'1 gennaio 1992 ( art. 3, c.2, lettera a);
- essere autorizzate alla riduzione in deroga della superficie a prato stabile ( art. 5, c.1, lettera b)








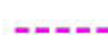


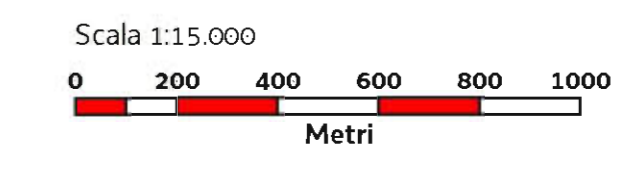
Articolo 6, Legge regionale 29 aprile 2005, n. 9

## INVENTARIO DEI PRATI STABILI

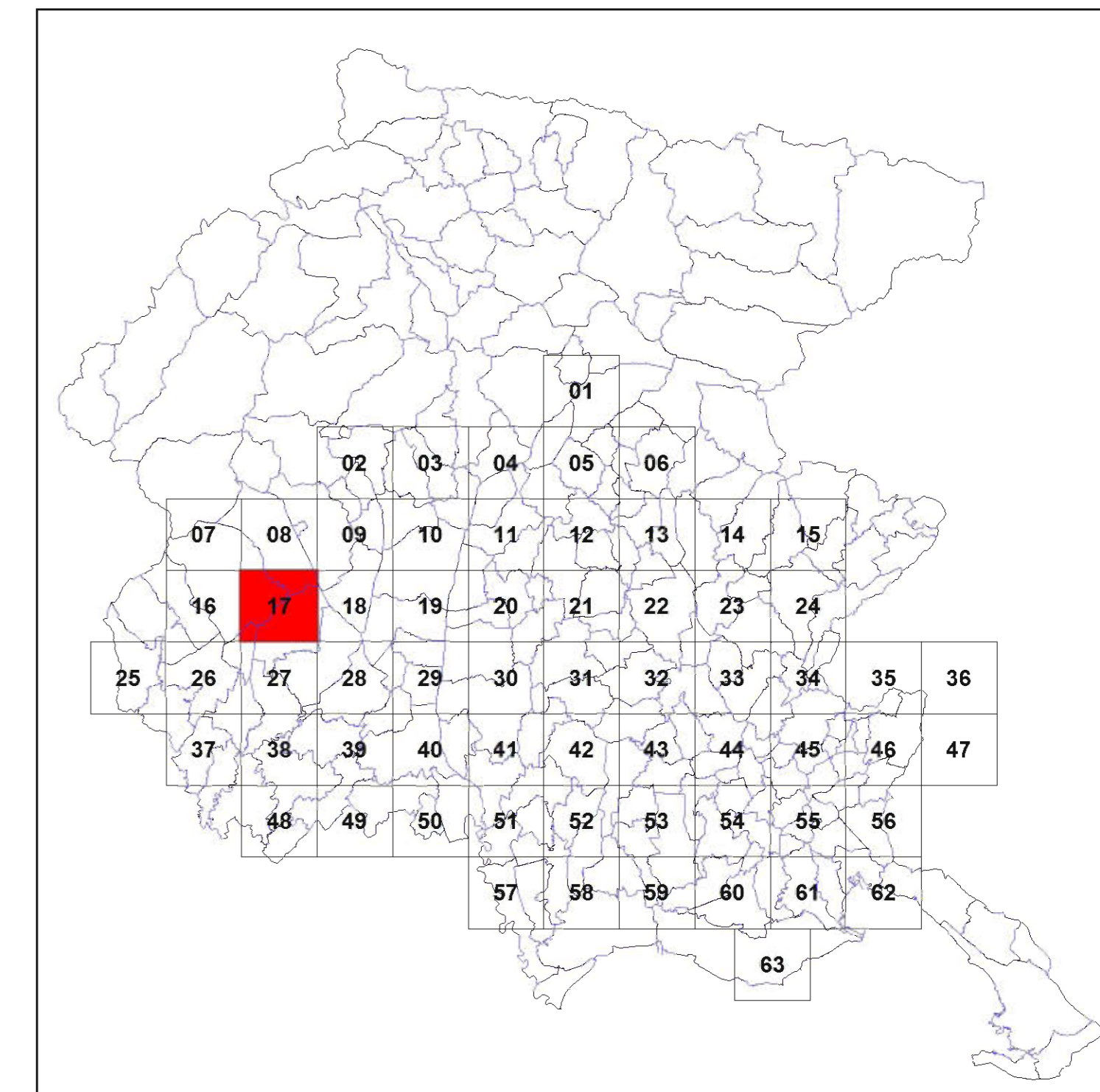
### PRATI STABILI

-  Tipologia A (Prati asciutti), B2 (Prati concimati/Poo-Loolieti), C (Prati umidi)
-  Tipologia B1 (Prati concimati - Arrenatereti)

-  Confine di Stato
-  Confine di Regione
-  Confine di Provincia
-  Confine di Comune



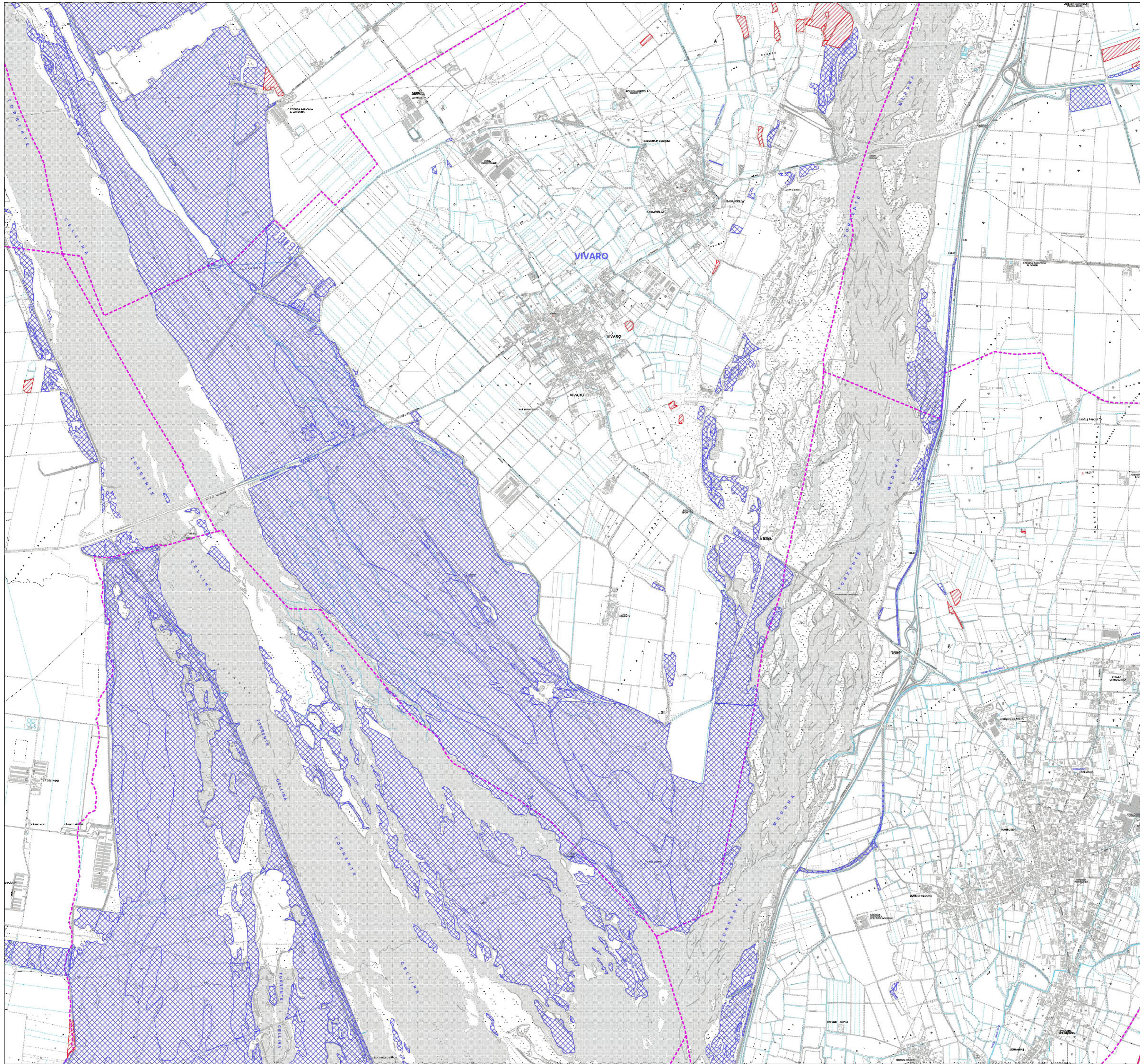
Base cartografica: Velazione CTRN FVG alla scala 1:10.000



Quadro d'unione - Scala 1:650.000







**NOTA BENE** ai fini dell'applicazione della norma, la tipologia B1 si differenzia da tutte le altre tipologie, in quanto le superfici che le sono attribuite, oltre ad essere soggette alle disposizioni generali di legge, possono:

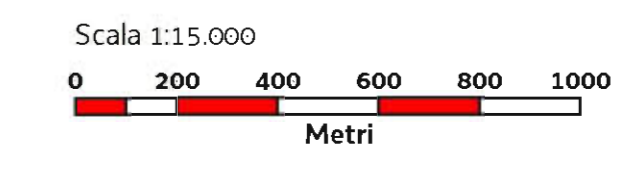
- essere escluse dall'inventario qualora derivino da coltivazione effettuata successivamente all'1 gennaio 1992 (art. 3, c.2, lettera a);
- essere autorizzate alla riduzione in deroga della superficie a prato stabile (art. 5, c.1, lettera b)



Articolo 6, Legge regionale 29 aprile 2005, n. 9

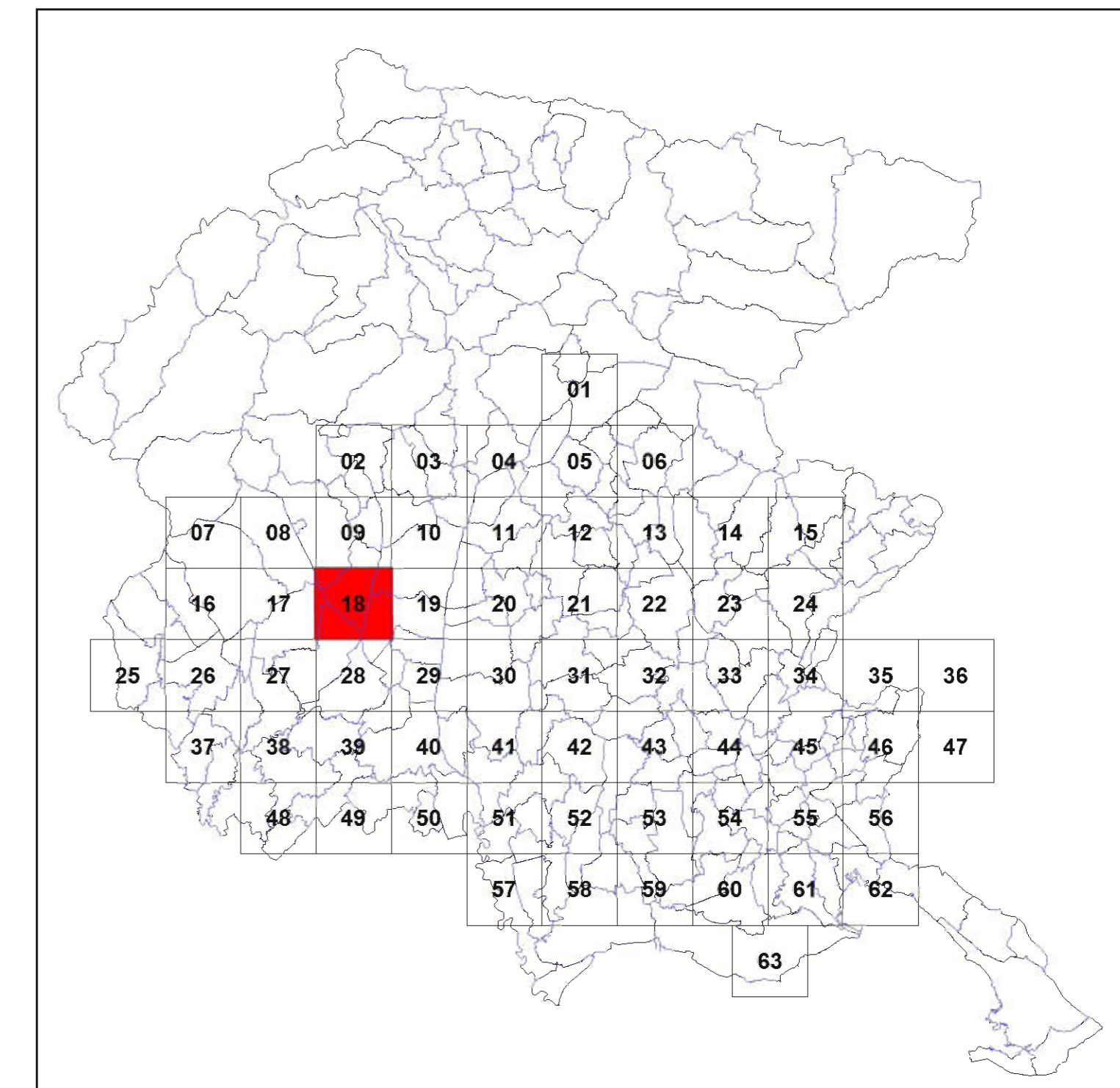
## INVENTARIO DEI PRATI STABILI

- PRATI STABILI**
-  Tipologia A (Prati asciutti), B2 (Prati concimati/Poo-Loolieti), C (Prati umidi)
  -  Tipologia B1 (Prati concimati - Arrenatereti)
  -  Confine di Stato
  -  Confine di Regione
  -  Confine di Provincia
  -  Confine di Comune



Base cartografica: Velivisione CTRN FVG alla scala 1:10.000

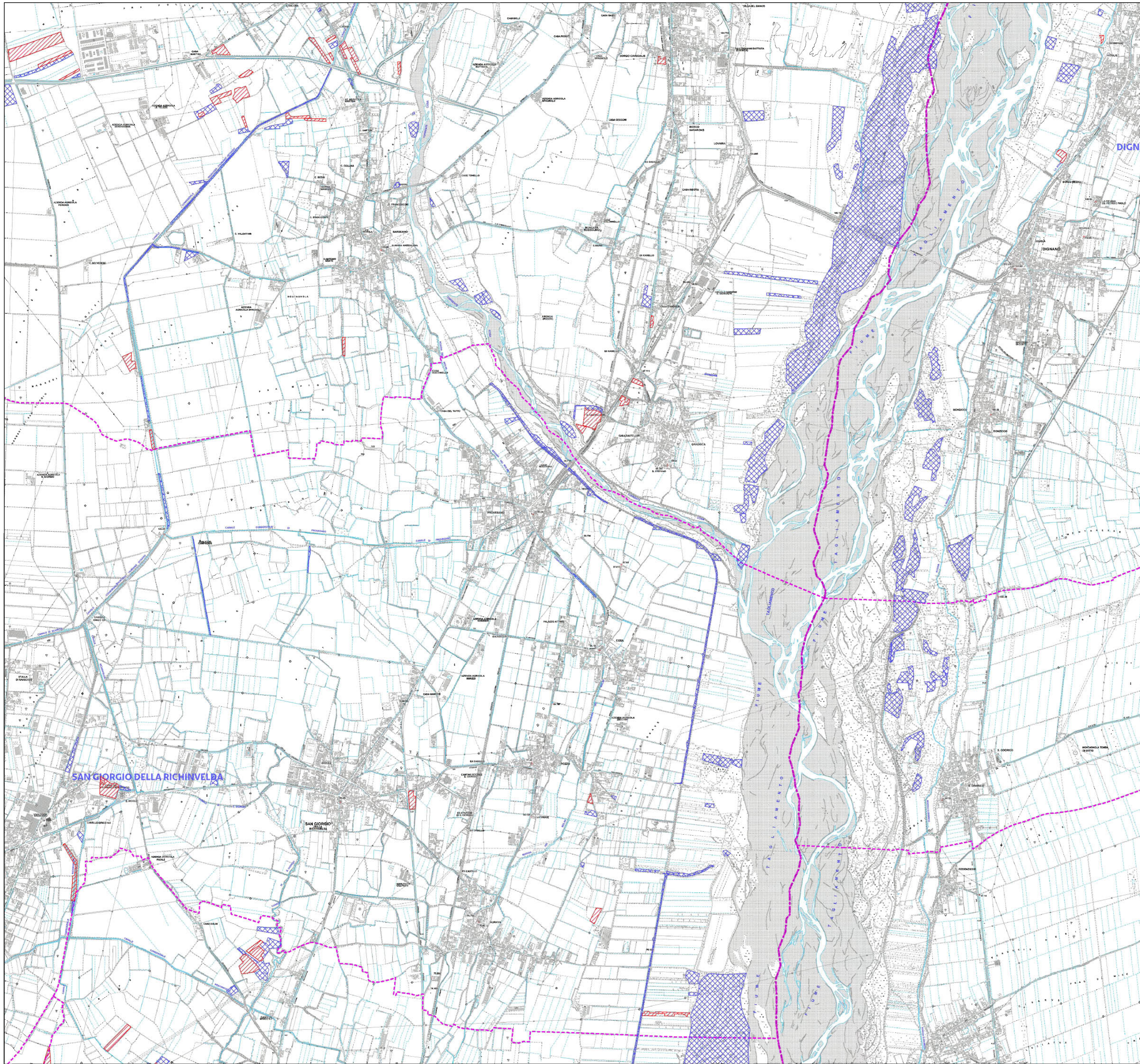
18



Quadro d'unione - Scala 1:650.000

**NOTA BENE** ai fini dell'applicazione della norma, la tipologia B1 si differenzia da tutte le altre tipologie, in quanto le superfici che le sono attribuite, oltre ad essere soggette alle disposizioni generali di legge, possono:

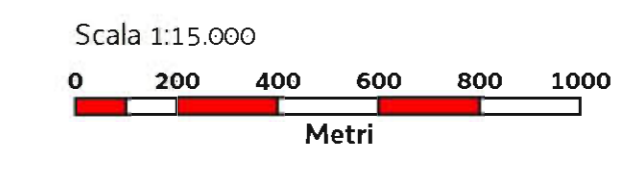
- essere escluse dall'inventario qualora derivino da coltivazione effettuata successivamente all'1 gennaio 1992 (art. 3, c.2, lettera d);
- essere autorizzate alla riduzione in deroga della superficie a prato stabile (art. 5, c.1, lettera b)



Articolo 6, Legge regionale 29 aprile 2005, n. 9

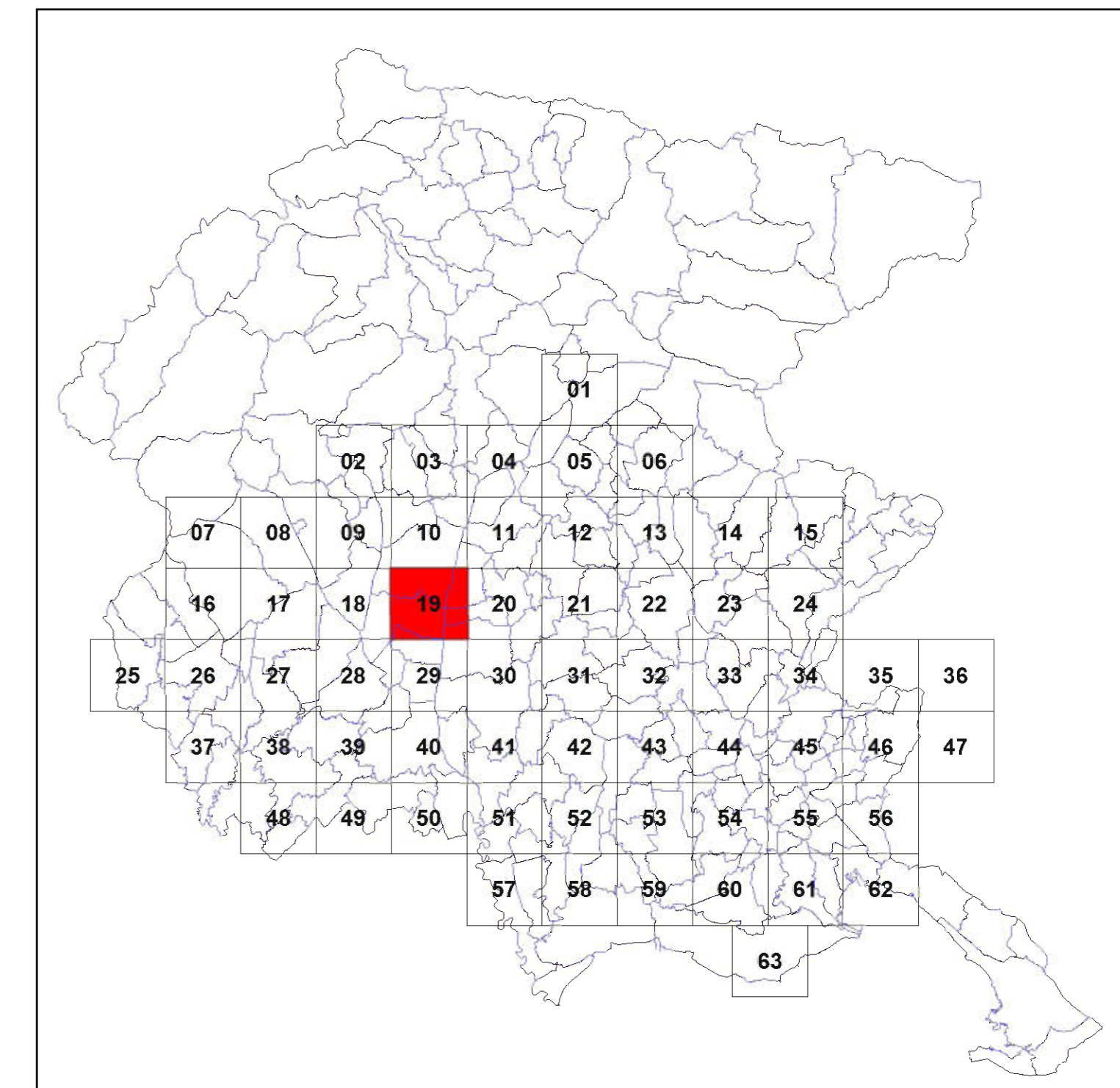
## INVENTARIO DEI PRATI STABILI

- PRATI STABILI**
- Tipologia A (Prati asciutti), B2 (Prati concimati/Poo-Loolieti), C (Prati umidi)
  - Tipologia B1 (Prati concimati - Arrenatereti)
  - Confine di Stato
  - Confine di Regione
  - Confine di Provincia
  - Confine di Comune



Base cartografica: Velizione CTRM FVG alla scala 1:10.000

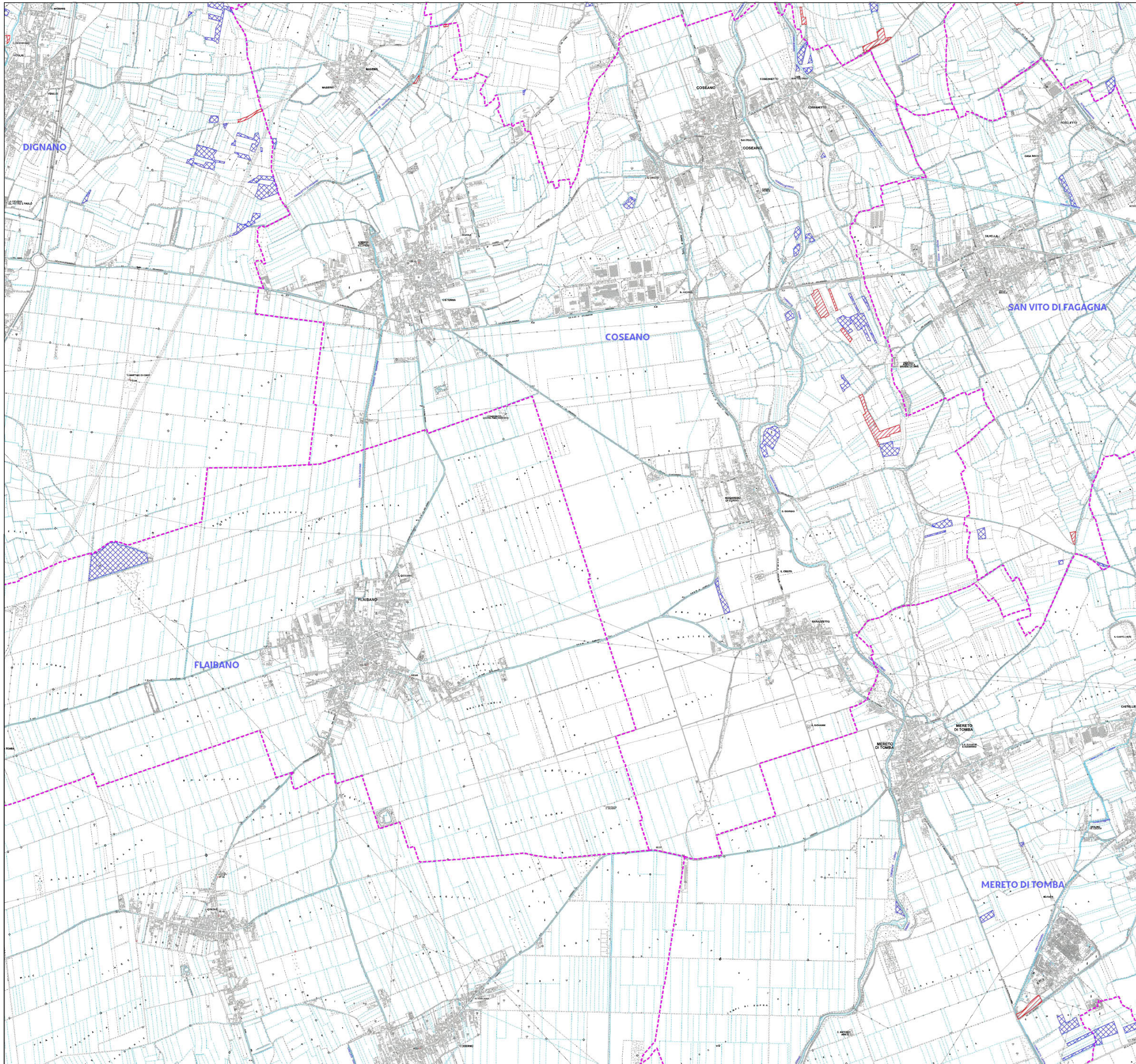
19



Quadro d'unione - Scala 1:650.000

**NOTA BENE** ai fini dell'applicazione della norma, la tipologia B1 si differenzia da tutte le altre tipologie, in quanto le superfici che le sono attribuite, oltre ad essere soggette alle disposizioni generali di legge, possono:



- essere escluse dall'inventario qualora derivino da coltivazione effettuata successivamente all'1 gennaio 1992 (art. 3, c.2, lettera a);
- essere autorizzate alla riduzione in deroga della superficie a prato stabile (art. 5, c.1, lettera b)



Articolo 6, Legge regionale 29 aprile 2005, n. 9

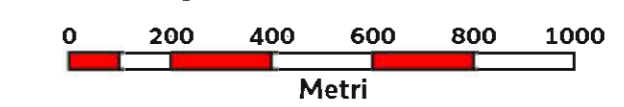
## INVENTARIO DEI PRATI STABILI

### PRATI STABILI

-  Tipologia A (Prati asciutti), B2 (Prati concimati/Poo-Looliet), C (Prati umidi)
-  Tipologia B1 (Prati concimati - Arrenatereti)

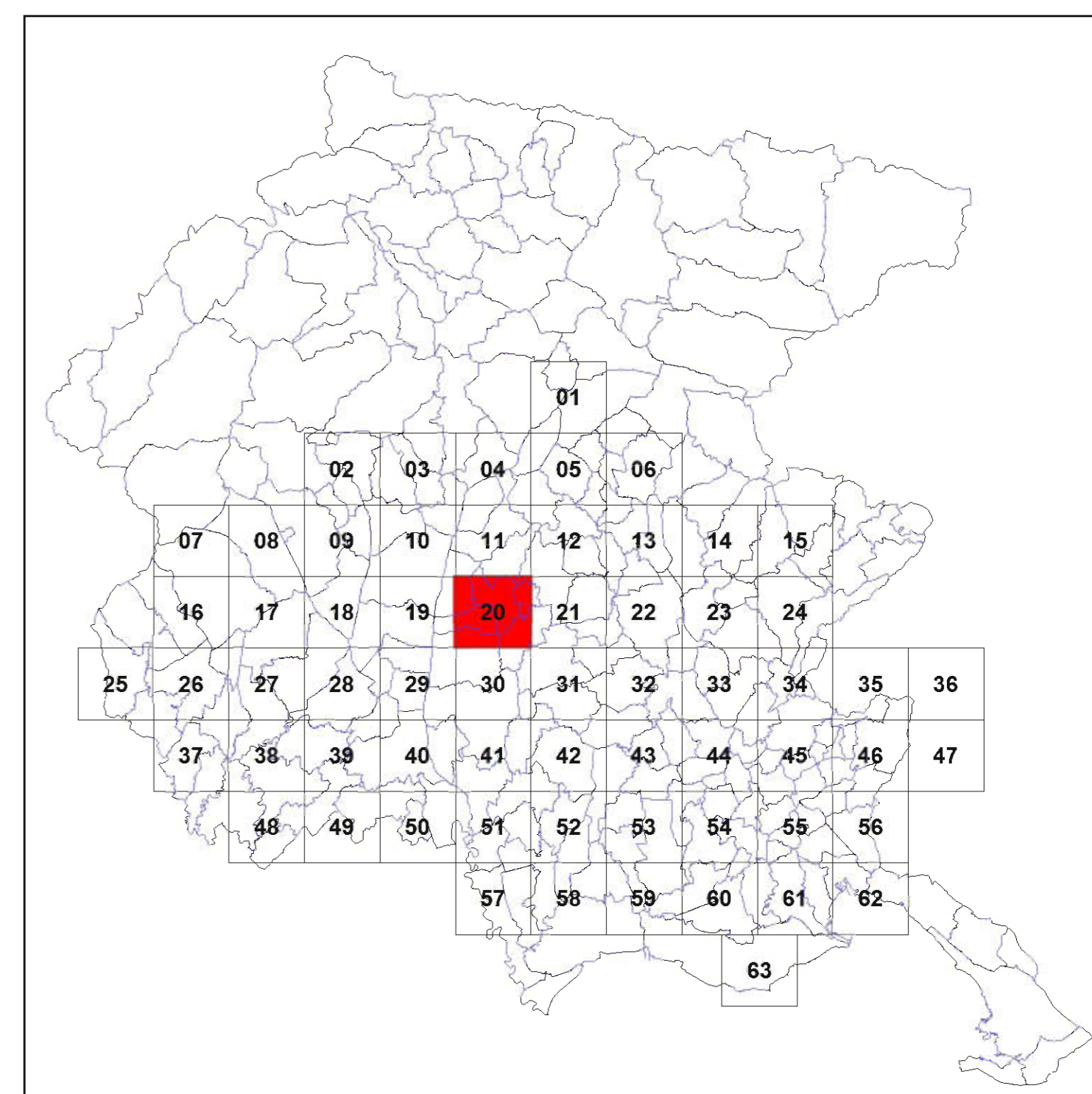
-  Confine di Stato
-  Confine di Regione
-  Confine di Provincia
-  Confine di Comune

Scala 1:15.000



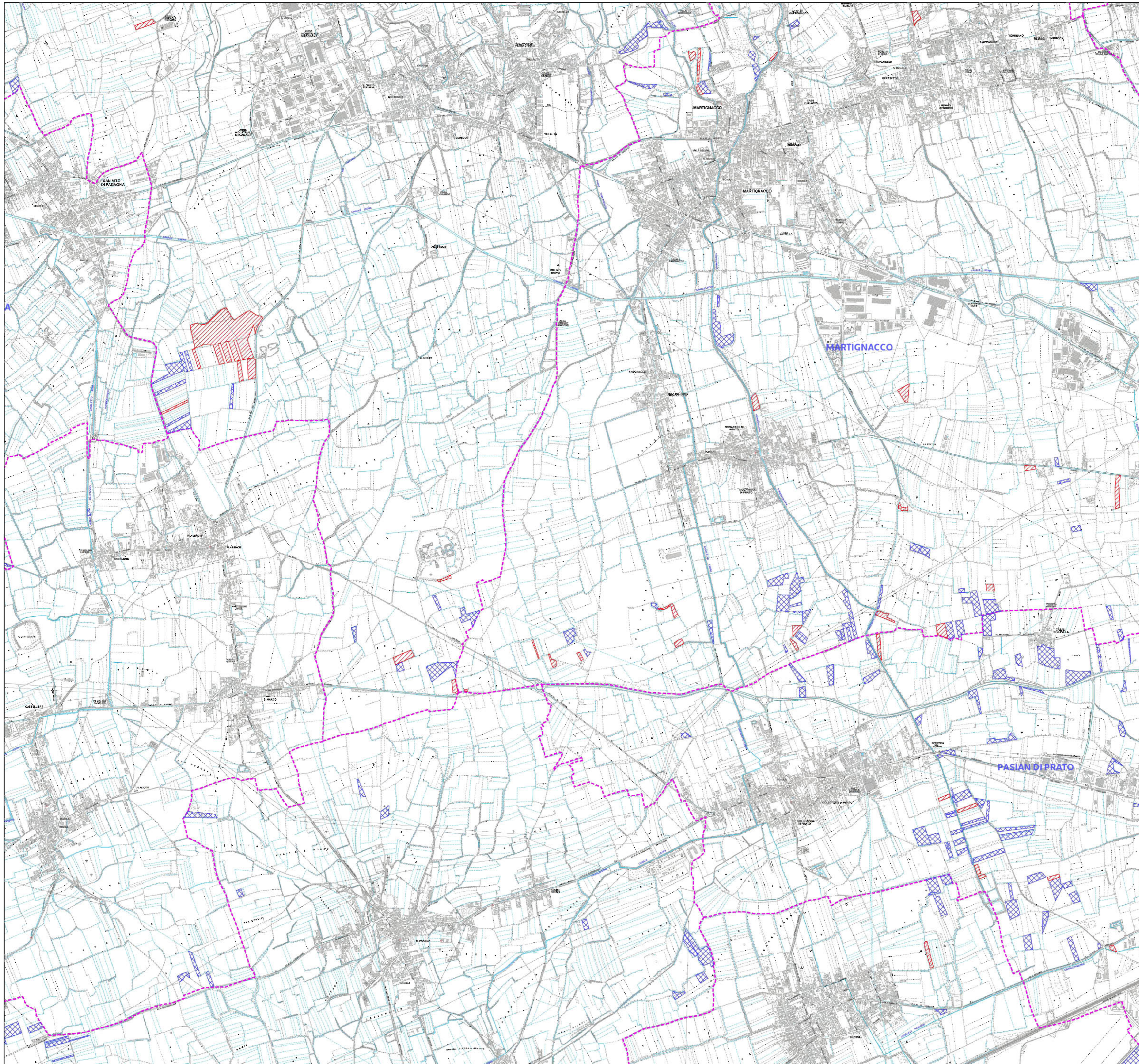
Base cartografica: Velizione CTRN FVG alla scala 1:10.000

20



Quadro d'unione - Scala 1:650.000



**NOTA BENE** ai fini dell'applicazione della norma, la tipologia B1 si differenzia da tutte le altre tipologie, in quanto le superfici che le sono attribuite, oltre ad essere soggette alle disposizioni generali di legge, possono:  
- essere escluse dall'inventario qualora derivino da coltivazione effettuata successivamente all'1 gennaio 1992 ( art. 3, c.2, lettera a);  
- essere autorizzate alla riduzione in deroga della superficie a prato stabile ( art. 5, c.1, lettera b)



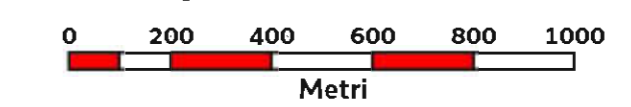
Articolo 6, Legge regionale 29 aprile 2005, n. 9

## INVENTARIO DEI PRATI STABILI

### PRATI STABILI

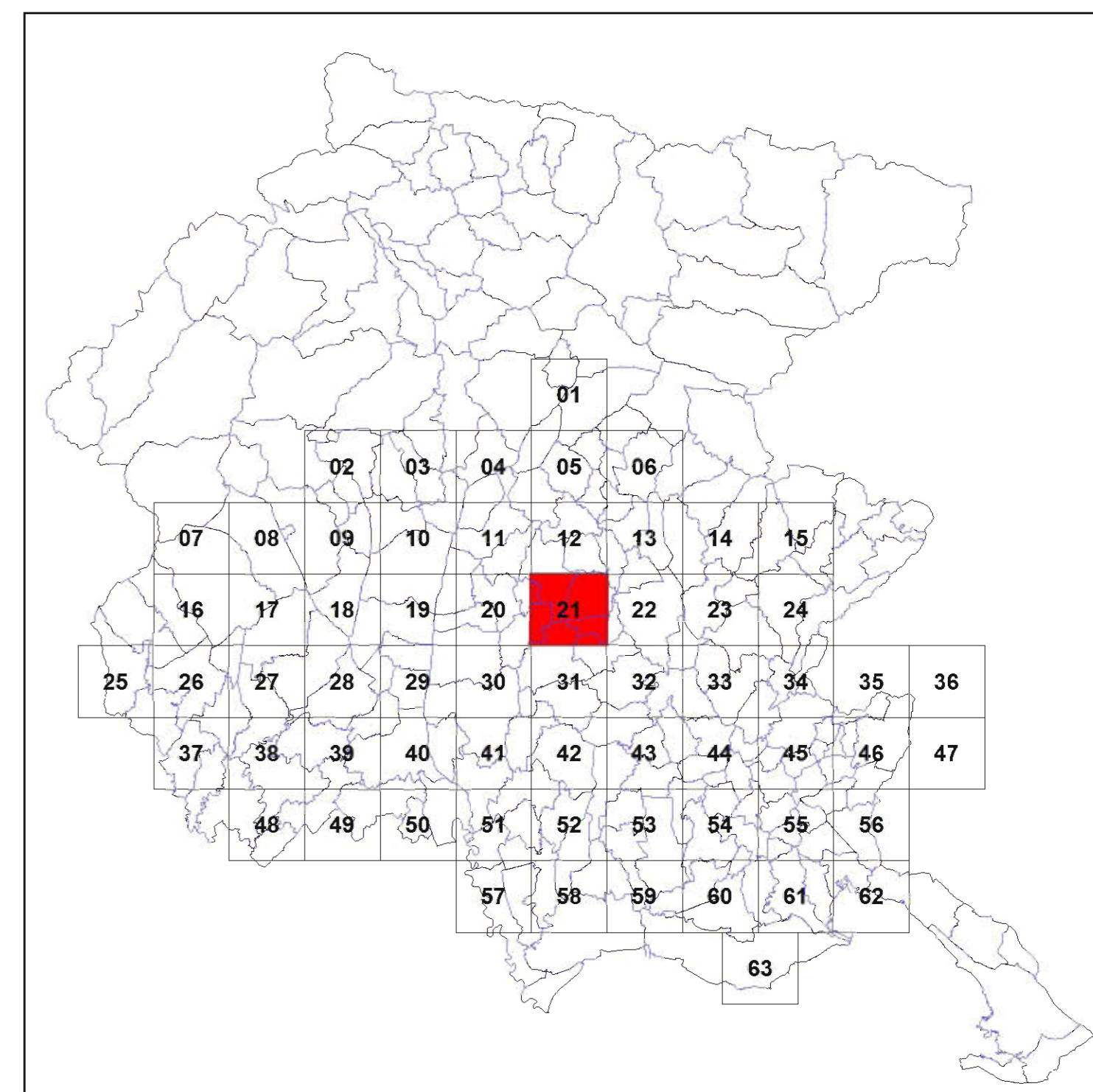
-  Tipologia A (Prati asciutti), B2 (Prati concimati/Poo-Looliet), C (Prati umidi)
-  Tipologia B1 (Prati concimati - Arrenatereti)

-  Confine di Stato
-  Confine di Regione
-  Confine di Provincia
-  Confine di Comune

Scala 1:15.000  
  
 Metri

Base cartografica: Velizione CTRN FVG alla scala 1:10.000

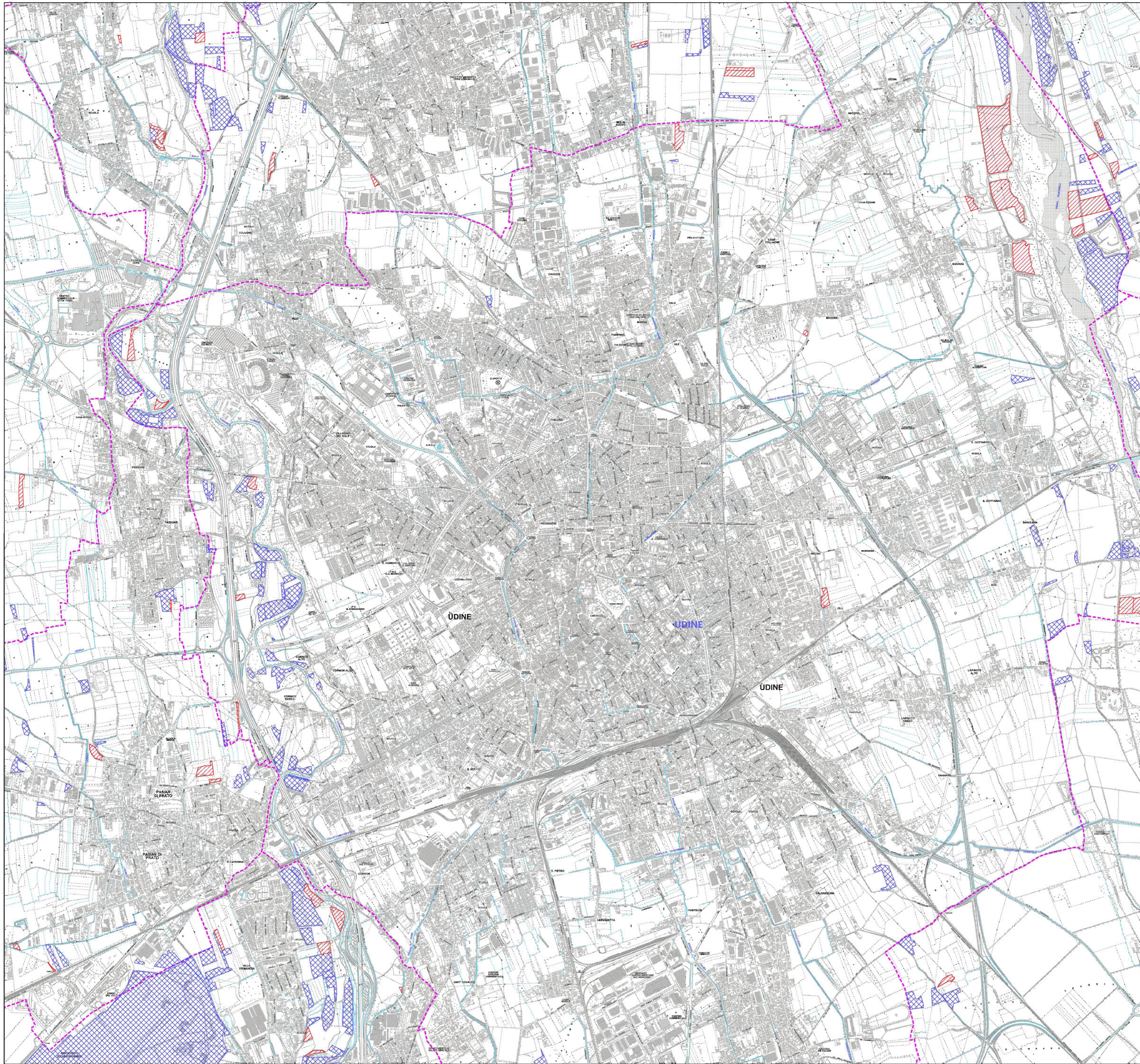
21



Quadro d'unione - Scala 1:650.000






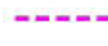
**NOTA BENE** ai fini dell'applicazione della norma, la tipologia B1 si differenzia da tutte le altre tipologie, in quanto le superfici che le sono attribuite, oltre ad essere soggette alle disposizioni generali di legge, possono:
 

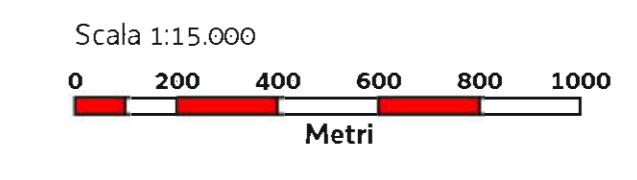
- essere escluse dall'inventario qualora derivino da coltivazione effettuata successivamente all'1 gennaio 1992 (art. 3, c.2, lettera a);
- essere autorizzate alla riduzione in deroga della superficie a prato stabile (art. 5, c.1, lettera b)



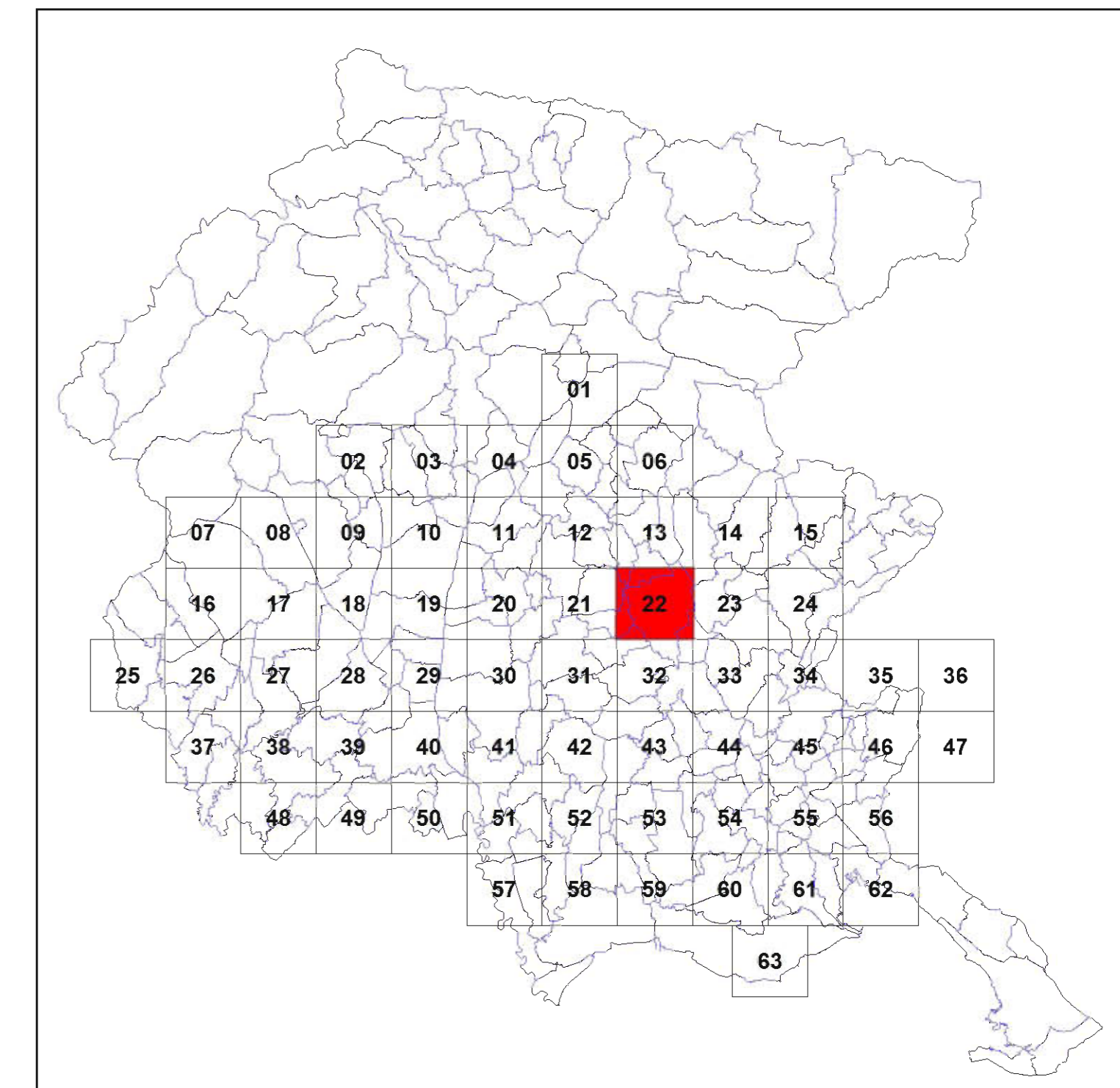
Articolo 6, Legge regionale 29 aprile 2005, n. 9

## INVENTARIO DEI PRATI STABILI

- PRATI STABILI**
-  Tipologia A (Prati asciutti), B2 (Prati concimati/Poo-Looliet), C (Prati umidi)
  -  Tipologia B1 (Prati concimati - Arrenatereti)
  -  Confine di Stato
  -  Confine di Regione
  -  Confine di Provincia
  -  Confine di Comune



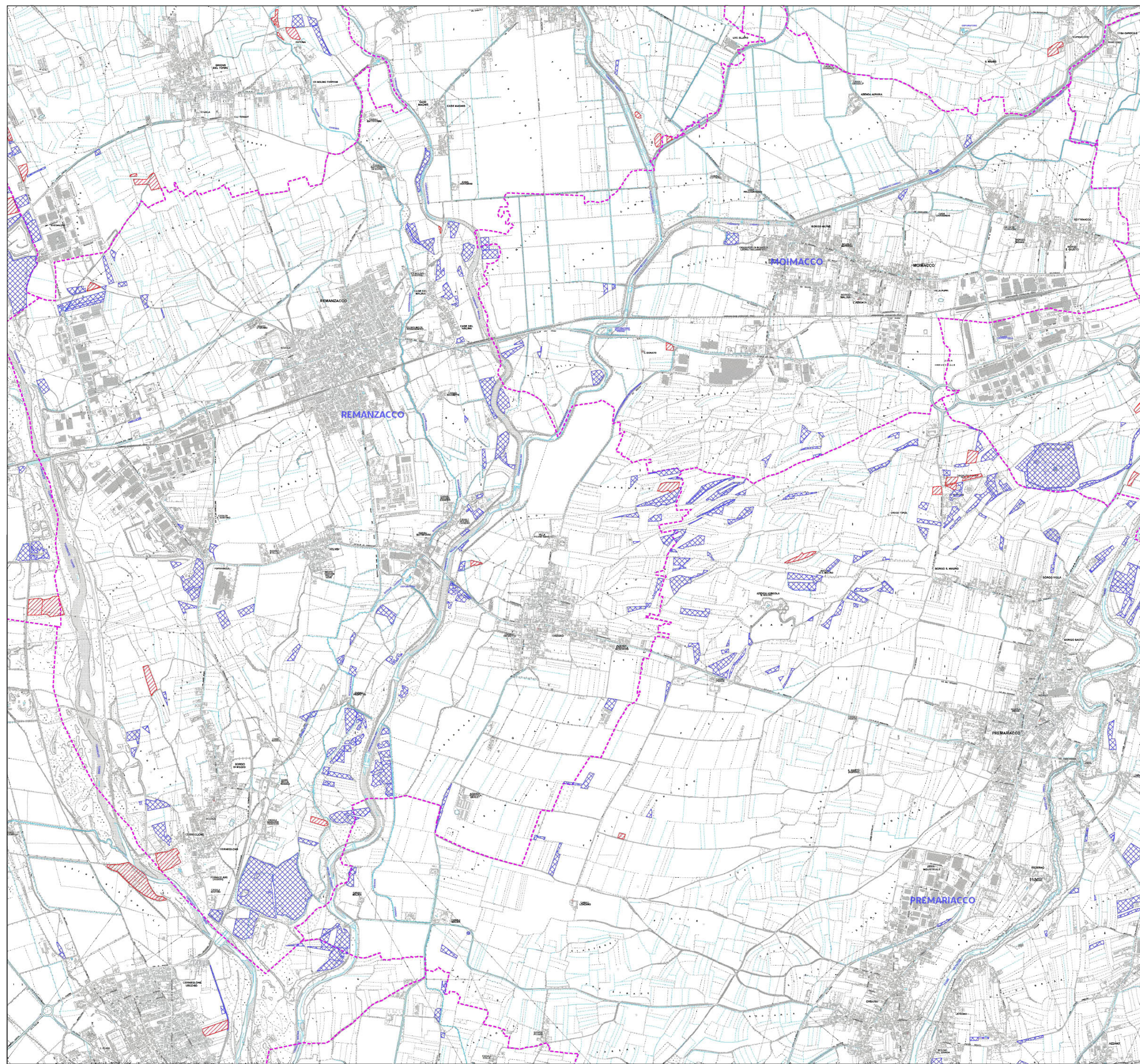
Base cartografica: Velizione CTRN FVG alla scala 1:10.000



Quadro d'unione - Scala 1:650.000

**NOTA BENE** ai fini dell'applicazione della norma, la tipologia B1 si differenzia da tutte le altre tipologie, in quanto le superfici che le sono attribuite, oltre ad essere soggette alle disposizioni generali di legge, possono:



- essere escluse dall'inventario qualora derivino da coltivazione effettuata successivamente all'1 gennaio 1992 (art. 3, c.2, lettera a);
- essere autorizzate alla riduzione in deroga della superficie a prato stabile (art. 5, c.1, lettera b)



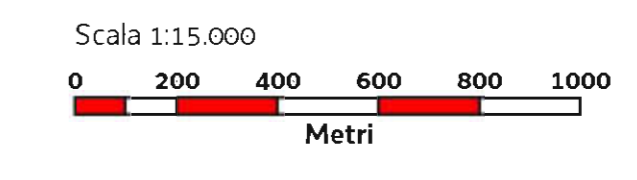
Articolo 6, Legge regionale 29 aprile 2005, n. 9

## INVENTARIO DEI PRATI STABILI

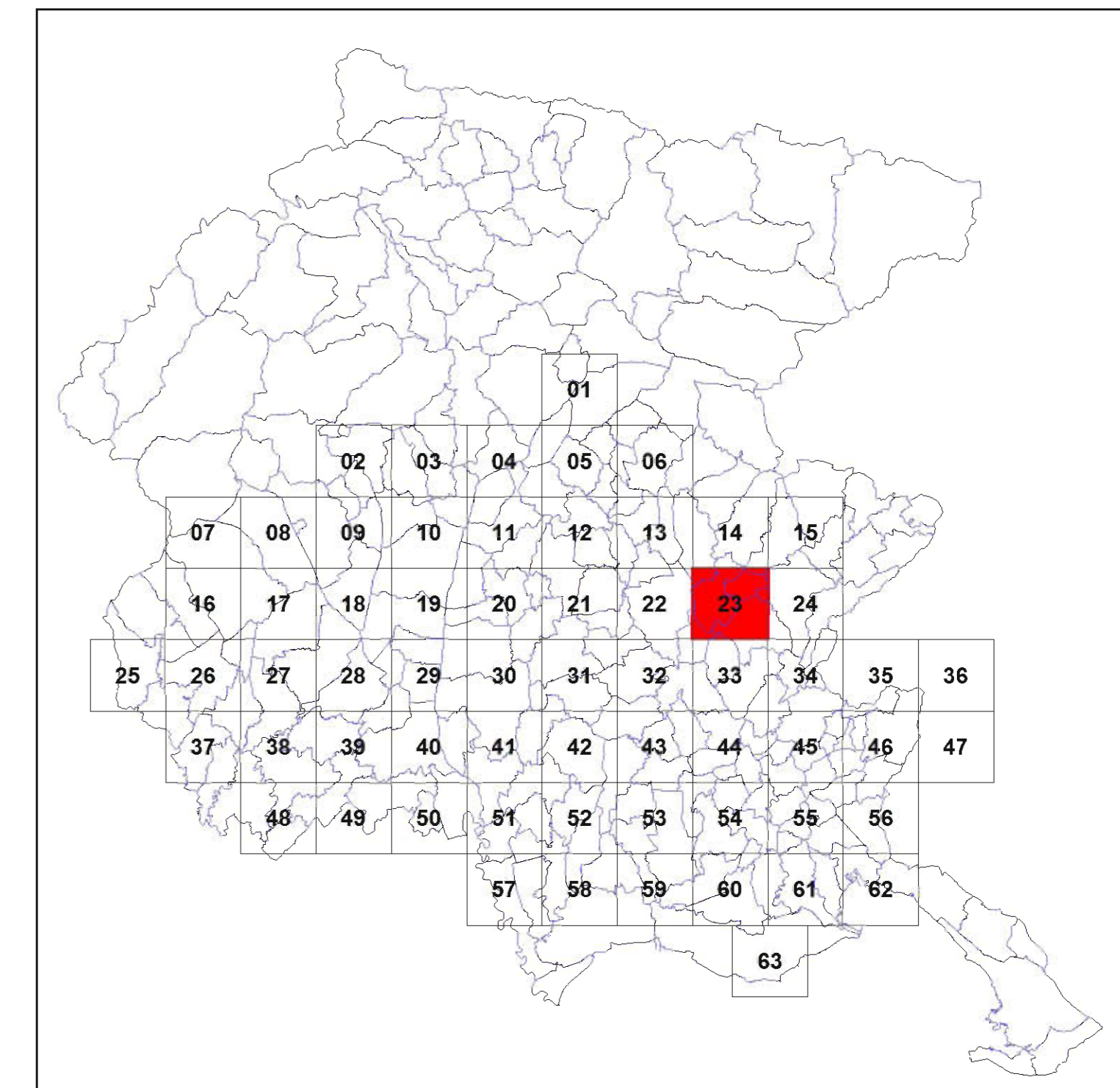
### PRATI STABILI

-  Tipologia A (Prati asciutti), B2 (Prati concimati/Poo-Looliet), C (Prati umidi)
-  Tipologia B1 (Prati concimati - Arrenatereti)

-  Confine di Stato
-  Confine di Regione
-  Confine di Provincia
-  Confine di Comune



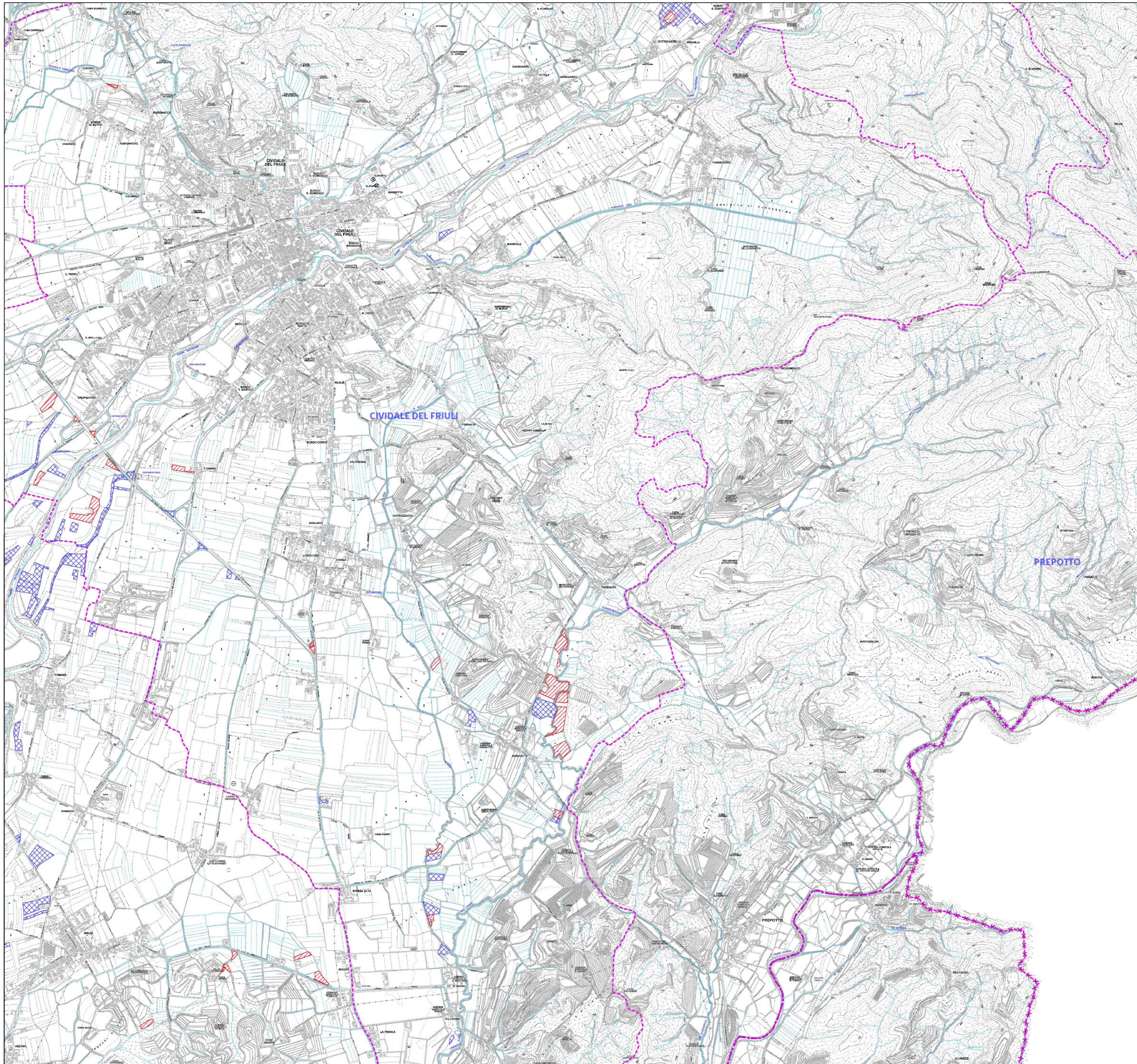
Base cartografica: Velivisione CTRN FVG alla scala 1:10.000



Quadro d'unione - Scala 1:650.000

**NOTA BENE** ai fini dell'applicazione della norma, la tipologia B1 si differenzia da tutte le altre tipologie, in quanto le superfici che le sono attribuite, oltre ad essere soggette alle disposizioni generali di legge, possono:



- essere escluse dall'inventario qualora derivino da coltivazione effettuata successivamente all'1 gennaio 1992 (art. 3, c.2, lettera a);
- essere autorizzate alla riduzione in deroga della superficie a prato stabile (art. 5, c.1, lettera b)



Articolo 6, Legge regionale 29 aprile 2005, n. 9

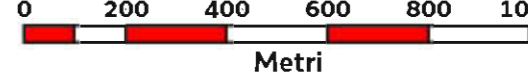
# INVENTARIO DEI PRATI STABILI

## PRATI STABILI

-  Tipologia A (Prati asciutti), B2 (Prati concimati/Poo-Looliet), C (Prati umidi)
-  Tipologia B1 (Prati concimati - Arrenatereti)

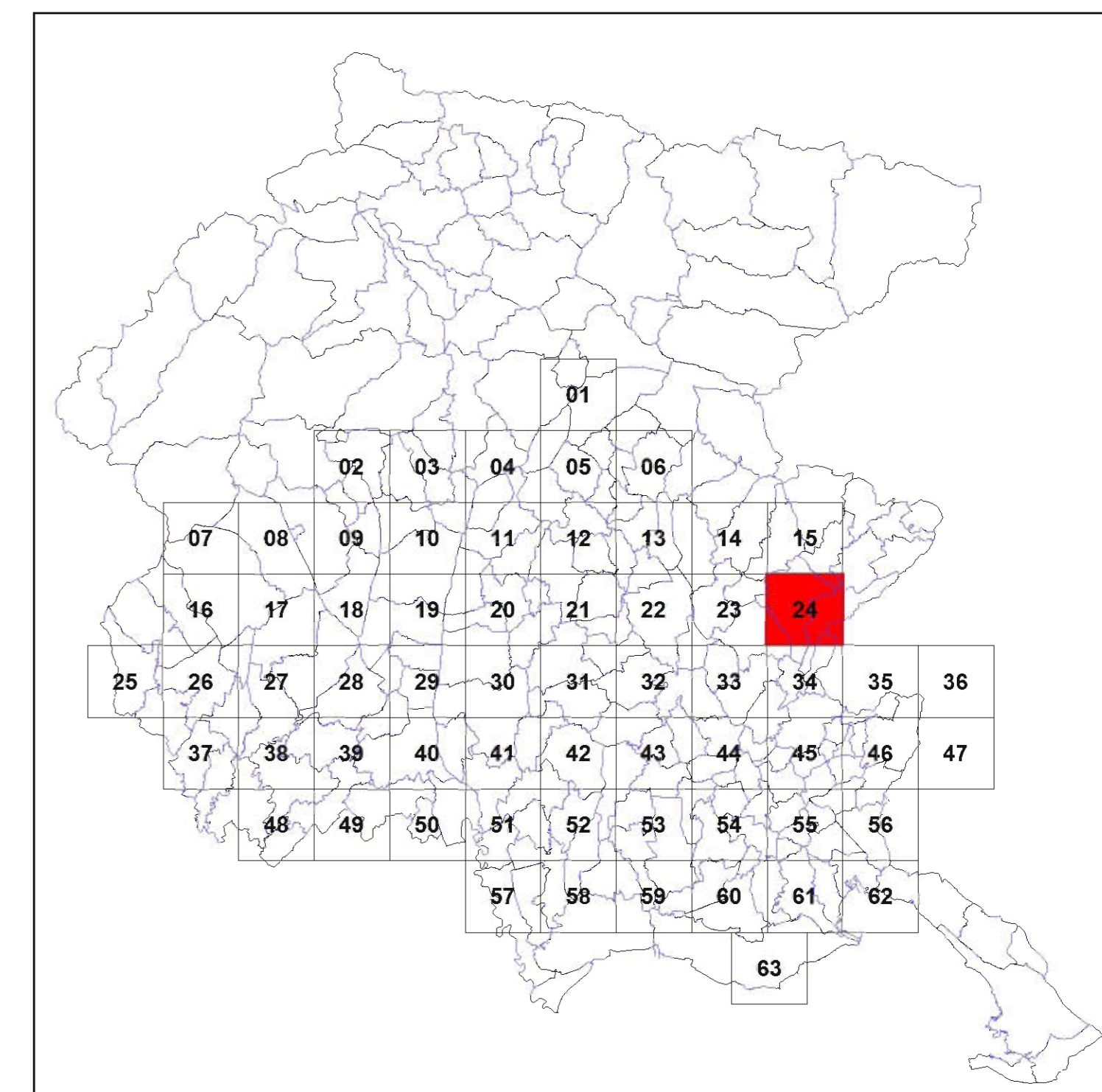
-  Confine di Stato
-  Confine di Regione
-  Confine di Provincia
-  Confine di Comune

Scala 1:15.000



Metri

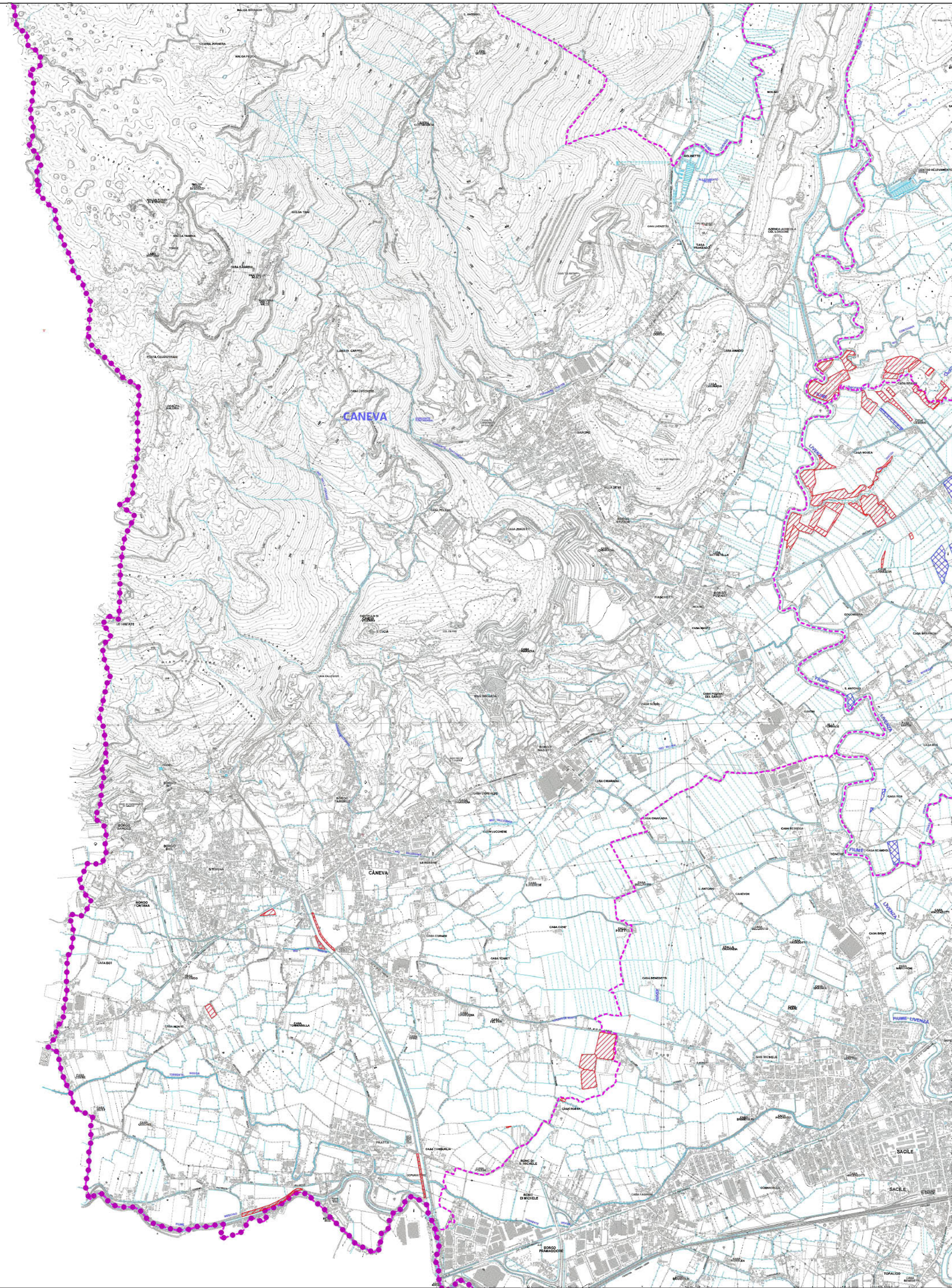
Base cartografica: Velizone CTRN FVG alla scala 1:10.000



Quadro d'unione - Scala 1:650.000







**NOTA BENE** ai fini dell'applicazione della norma, la tipologia B1 si differenzia da tutte le altre tipologie, in quanto le superfici che le sono attribuite, oltre ad essere soggette alle disposizioni generali di legge, possono:  
-essere escluse dall'inventario qualora derivino da coltivazione effettuata successivamente all'1 gennaio 1992 (art. 3, c.2, lettera a);  
-essere autorizzate alla riduzione in deroga della superficie a prato stabile (art. 5, c.1, lettera b)

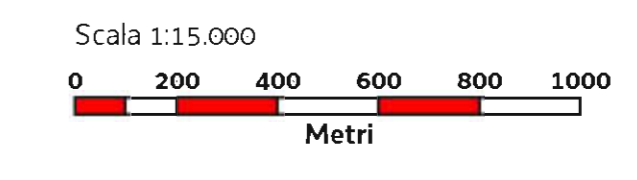




Articolo 6, Legge regionale 29 aprile 2005, n. 9

## INVENTARIO DEI PRATI STABILI

- PRATI STABILI**
-  Tipologia A (Prati asciutti), B2 (Prati concimati/Poo-Loolieti), C (Prati umidi)
  -  Tipologia B1 (Prati concimati - Arrenatereti)
  -  Confine di Stato
  -  Confine di Regione
  -  Confine di Provincia
  -  Confine di Comune



Base cartografica: Velivione CTRN FVG alla scala 1:10.000

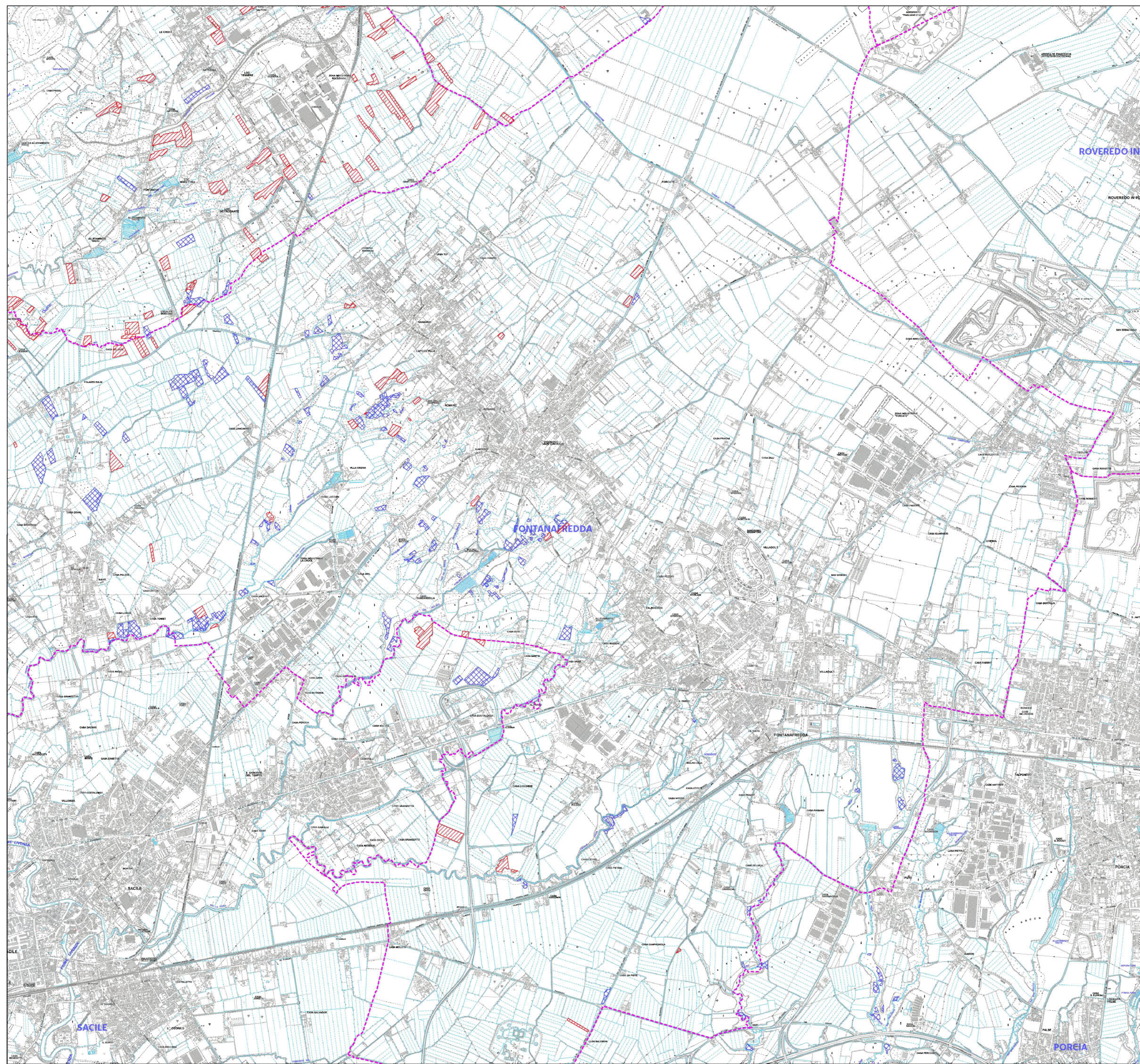
25



Quadro d'unione - Scala 1:650.000







**NOTA BENE** ai fini dell'applicazione della norma, la tipologia B1 si differenzia da tutte le altre tipologie, in quanto le superfici che le sono attribuite, oltre ad essere soggette alle disposizioni generali di legge, possono:

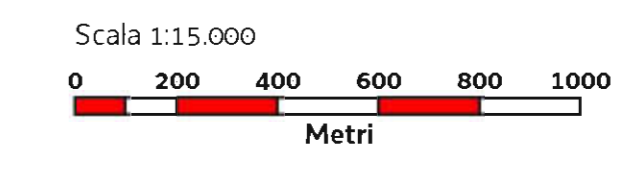
- essere escluse dall'inventario qualora derivino da coltivazione effettuata successivamente all'1 gennaio 1992 (art. 3, c.2, lettera d);
- essere autorizzate alla riduzione in deroga della superficie a prato stabile (art. 5, c.1, lettera b)



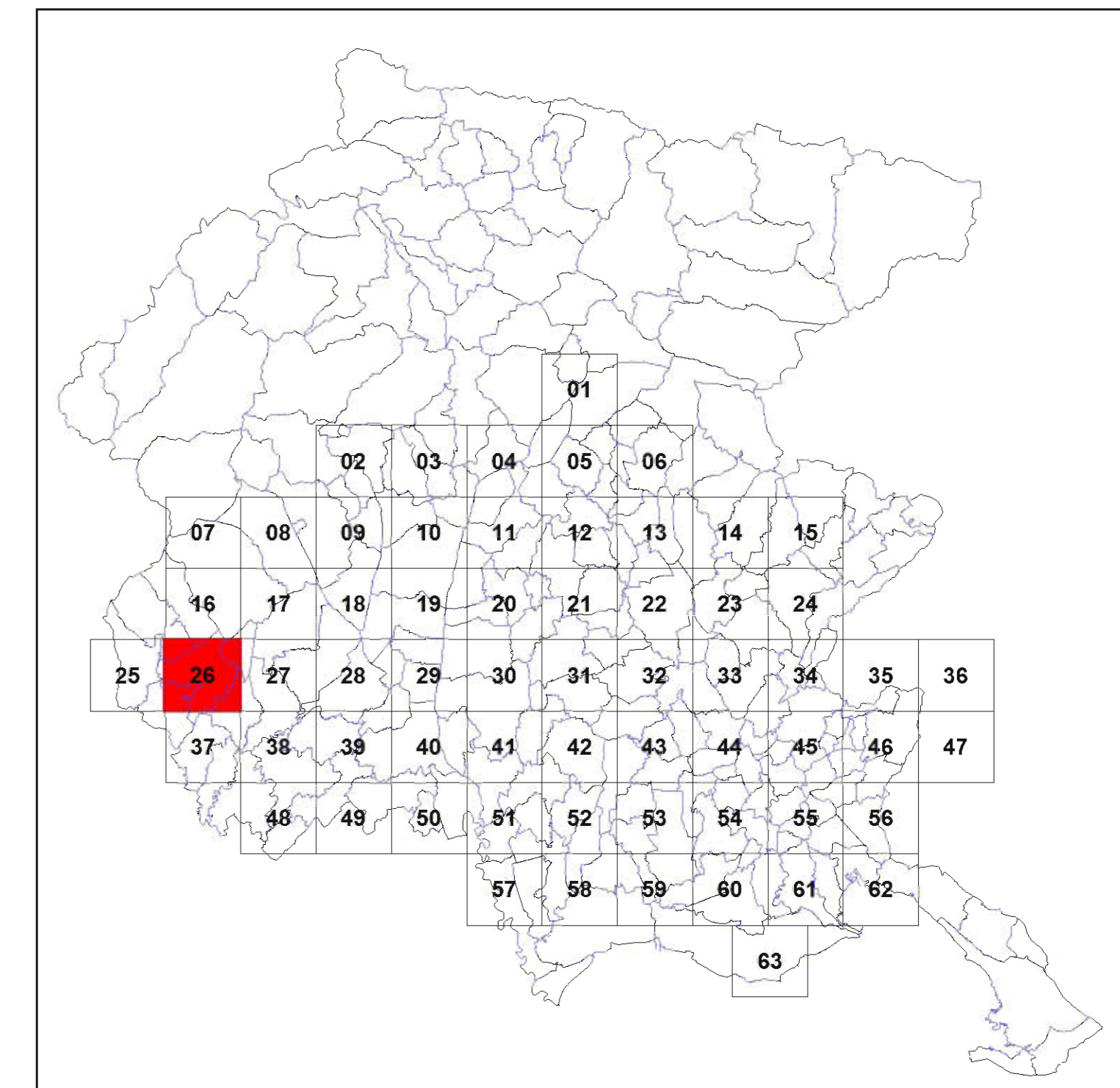
Articolo 6, Legge regionale 29 aprile 2005, n. 9

## INVENTARIO DEI PRATI STABILI

- PRATI STABILI**
-  Tipologia A (Prati asciutti), B2 (Prati concimati/Poo-Looliet), C (Prati umidi)
  -  Tipologia B1 (Prati concimati - Arrenatereti)
  -  Confine di Stato
  -  Confine di Regione
  -  Confine di Provincia
  -  Confine di Comune



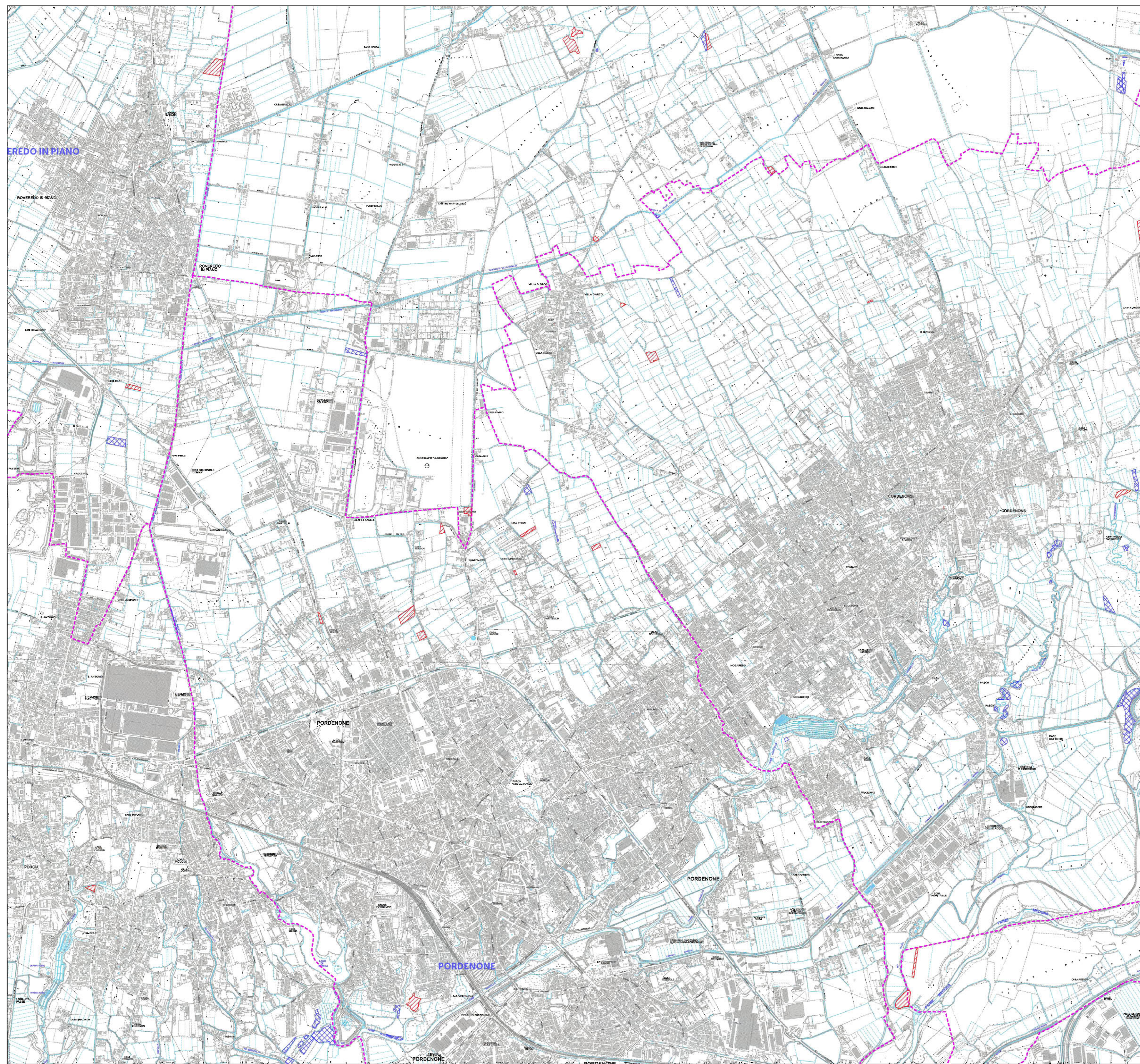
Base cartografica: Velivisione CTRN FVG alla scala 1:10.000



Quadro d'unione - Scala 1:650.000







**NOTA BENE** ai fini dell'applicazione della norma, la tipologia B1 si differenzia da tutte le altre tipologie, in quanto le superfici che le sono attribuite, oltre ad essere soggette alle disposizioni generali di legge, possono:

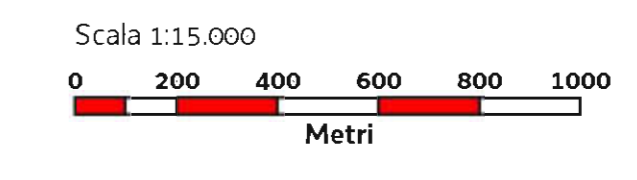
- essere escluse dall'inventario qualora derivino da coltivazione effettuata successivamente all'1 gennaio 1992 (art. 3, c.2, lettera a);
- essere autorizzate alla riduzione in deroga della superficie a prato stabile (art. 5, c.1, lettera b)



Articolo 6, Legge regionale 29 aprile 2005, n. 9

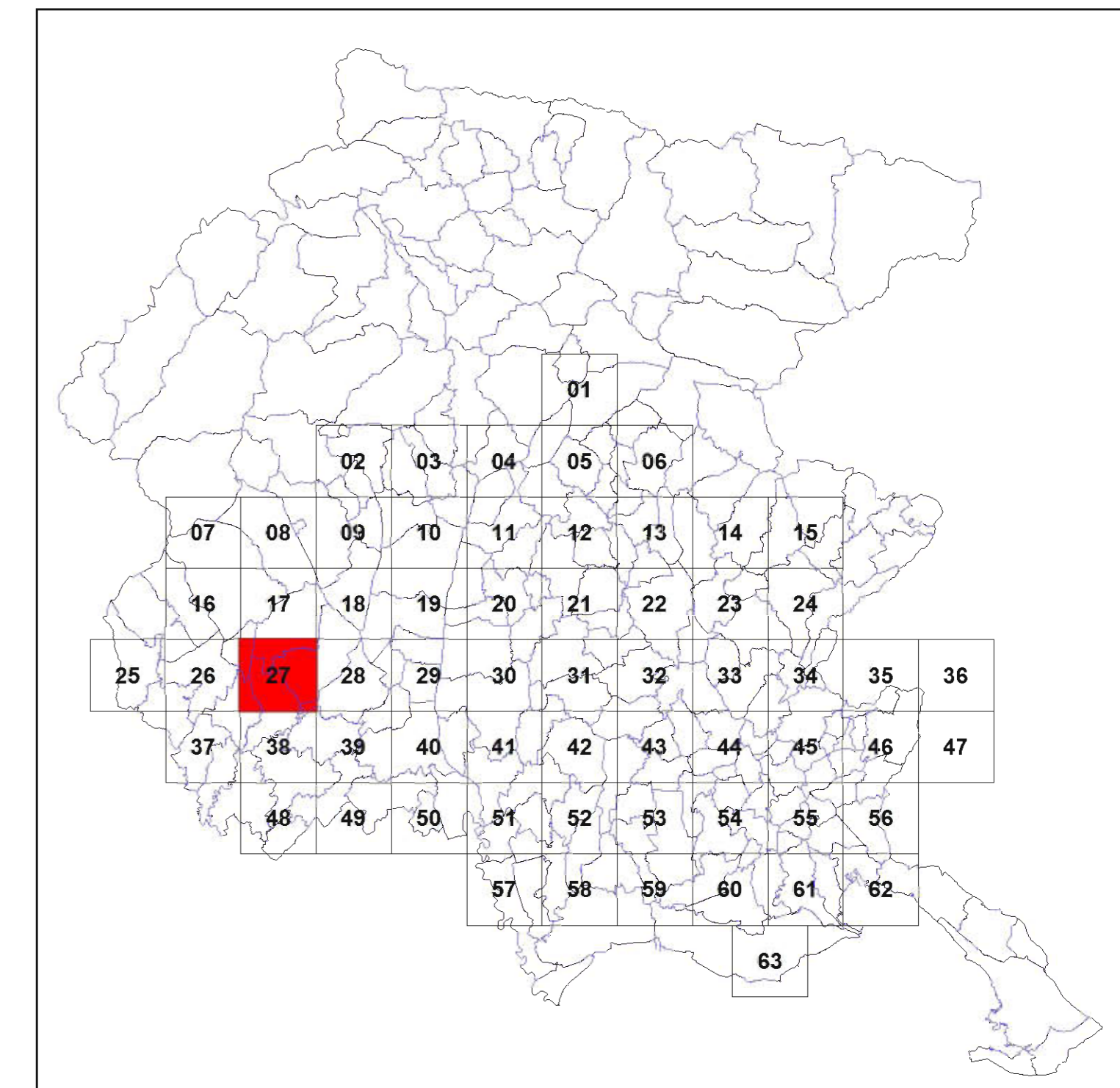
## INVENTARIO DEI PRATI STABILI

- PRATI STABILI**
-  Tipologia A (Prati asciutti), B2 (Prati concimati/Poo-Looliet), C (Prati umidi)
  -  Tipologia B1 (Prati concimati - Arrenaterati)
  -  Confine di Stato
  -  Confine di Regione
  -  Confine di Provincia
  -  Confine di Comune



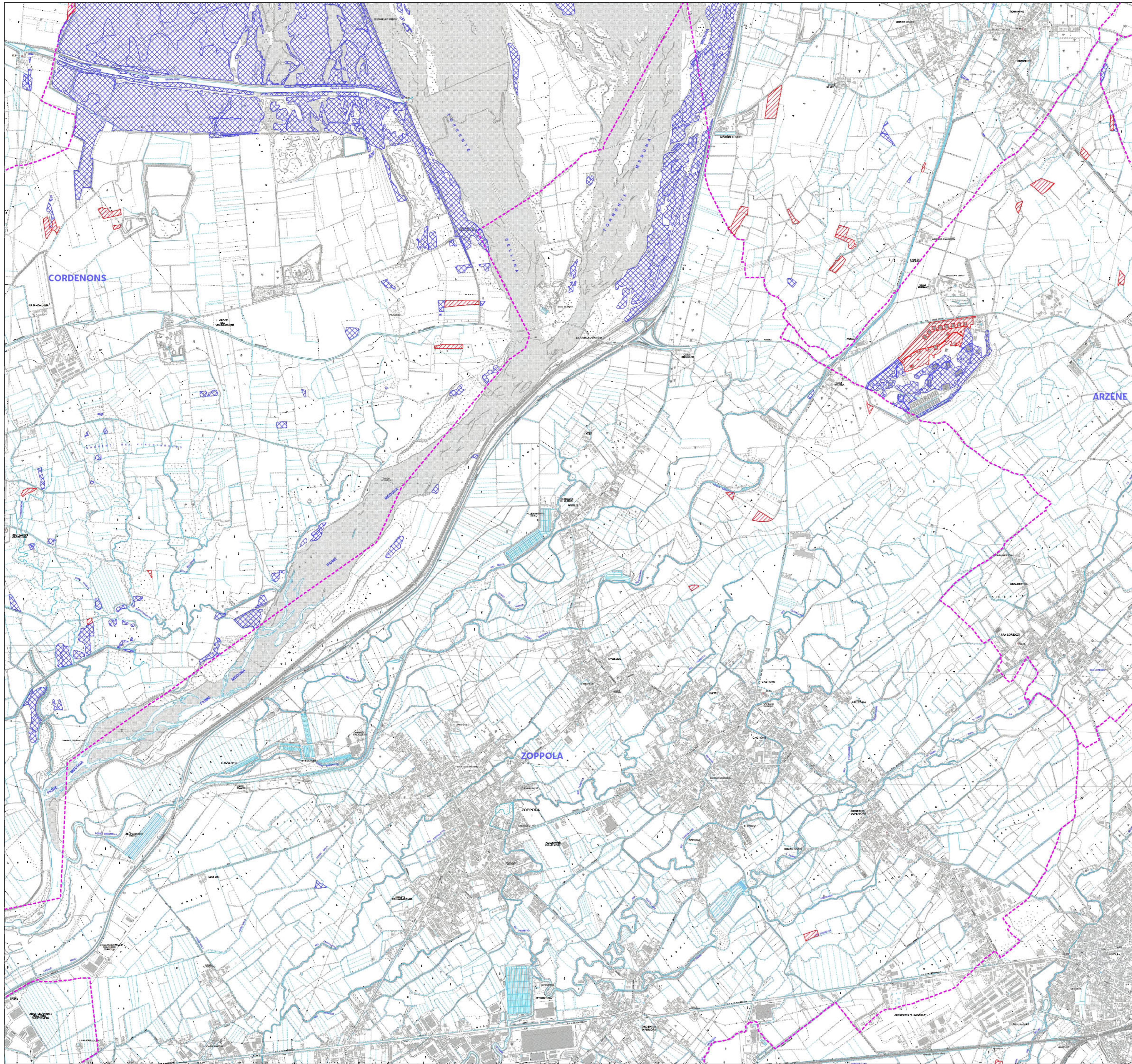
Base cartografica: Velizione CTRN FVG alla scala 1:10.000

27









Quadro d'unione - Scala 1:650.000

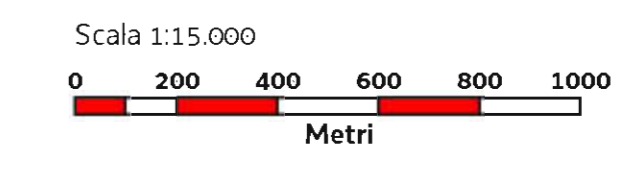
**NOTA BENE** ai fini dell'applicazione della norma, la tipologia B1 si differenzia da tutte le altre tipologie, in quanto le superfici che le sono attribuite, oltre ad essere soggette alle disposizioni generali di legge, possono:  
- essere escluse dall'inventario qualora derivino da coltivazione effettuata successivamente all'1 gennaio 1992 (art. 3, c.2, lettera a);  
- essere autorizzate alla riduzione in deroga della superficie a prato stabile (art. 5, c.1, lettera b)



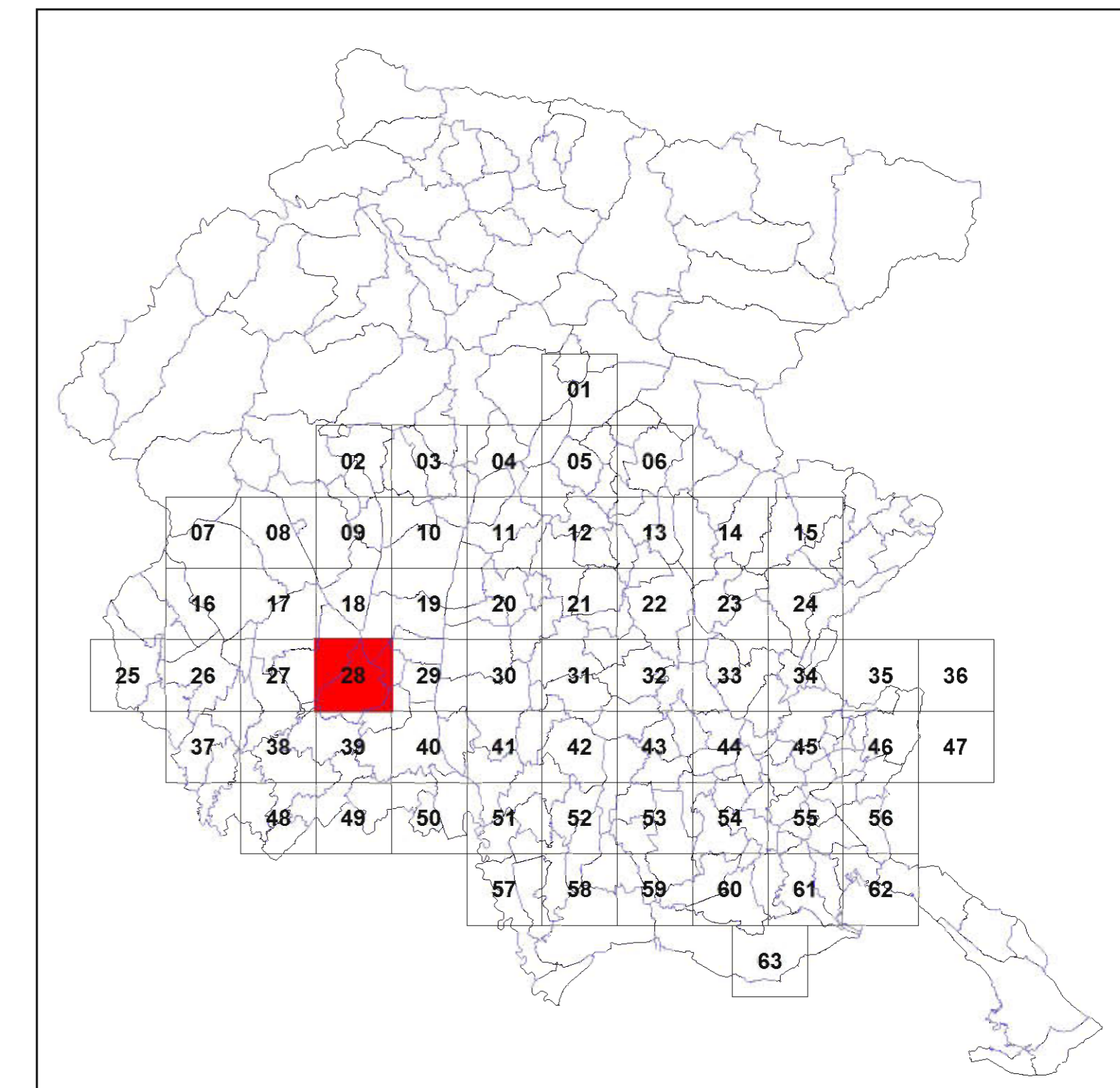
Articolo 6, Legge regionale 29 aprile 2005, n. 9

## INVENTARIO DEI PRATI STABILI

- PRATI STABILI**
-  Tipologia A (Prati asciutti), B2 (Prati concimati/Poo-Looliet), C (Prati umidi)
  -  Tipologia B1 (Prati concimati - Arrenatereti)
  -  Confine di Stato
  -  Confine di Regione
  -  Confine di Provincia
  -  Confine di Comune



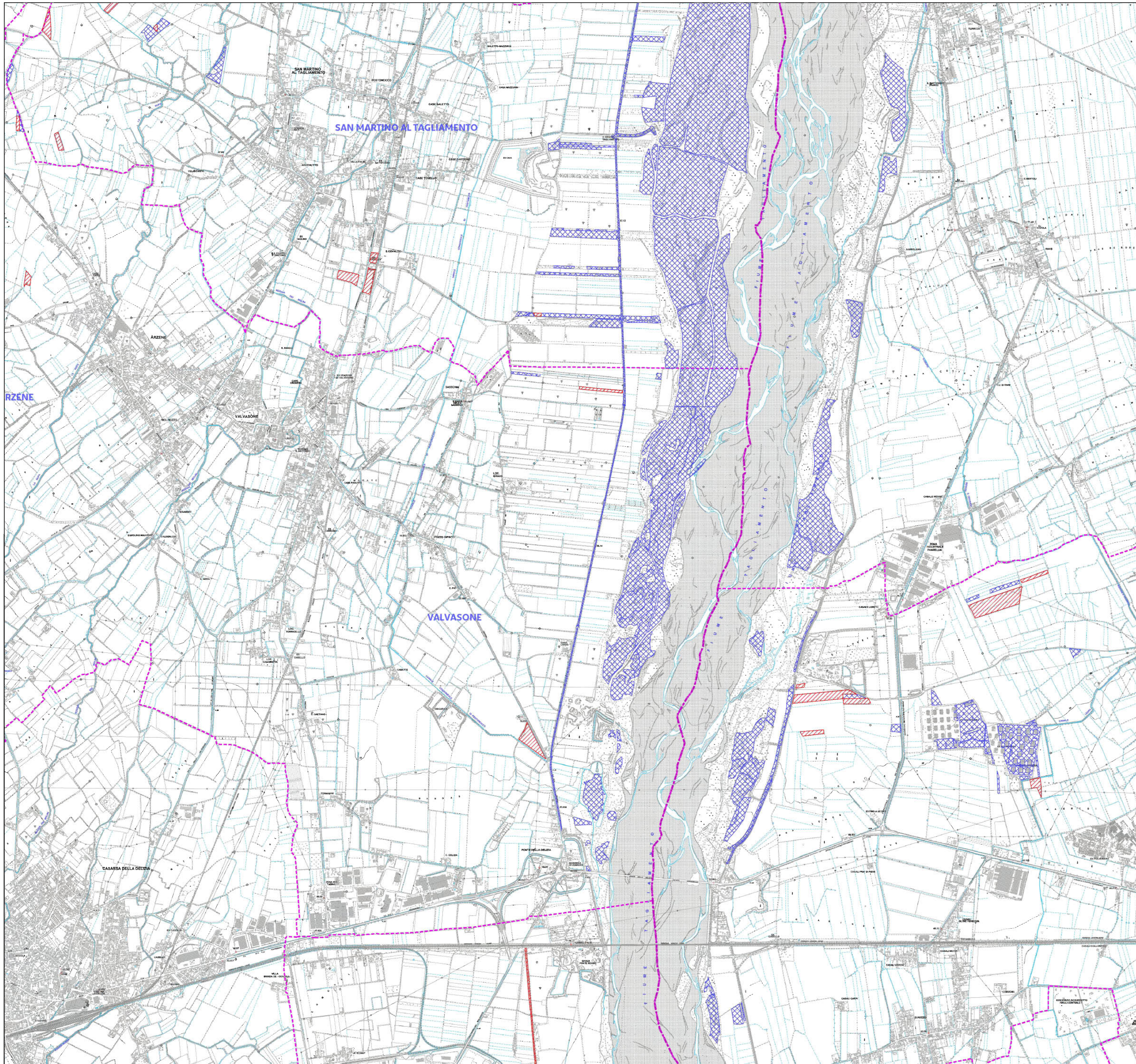
Base cartografica: Velizione CTRN FVG alla scala 1:10.000



Quadro d'unione - Scala 1:650.000

**NOTA BENE** ai fini dell'applicazione della norma, la tipologia B1 si differenzia da tutte le altre tipologie, in quanto le superfici che le sono attribuite, oltre ad essere soggette alle disposizioni generali di legge, possono:



- essere escluse dall'inventario qualora derivino da coltivazione effettuata successivamente all'1 gennaio 1992 (art. 3, c.2, lettera a);
- essere autorizzate alla riduzione in deroga della superficie a prato stabile (art. 5, c.1, lettera b)



Articolo 6, Legge regionale 29 aprile 2005, n. 9

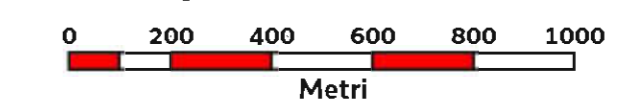
## INVENTARIO DEI PRATI STABILI

### PRATI STABILI

-  Tipologia A (Prati asciutti), B2 (Prati concimati/Poo-Loolieti), C (Prati umidi)
-  Tipologia B1 (Prati concimati - Arrenatereti)

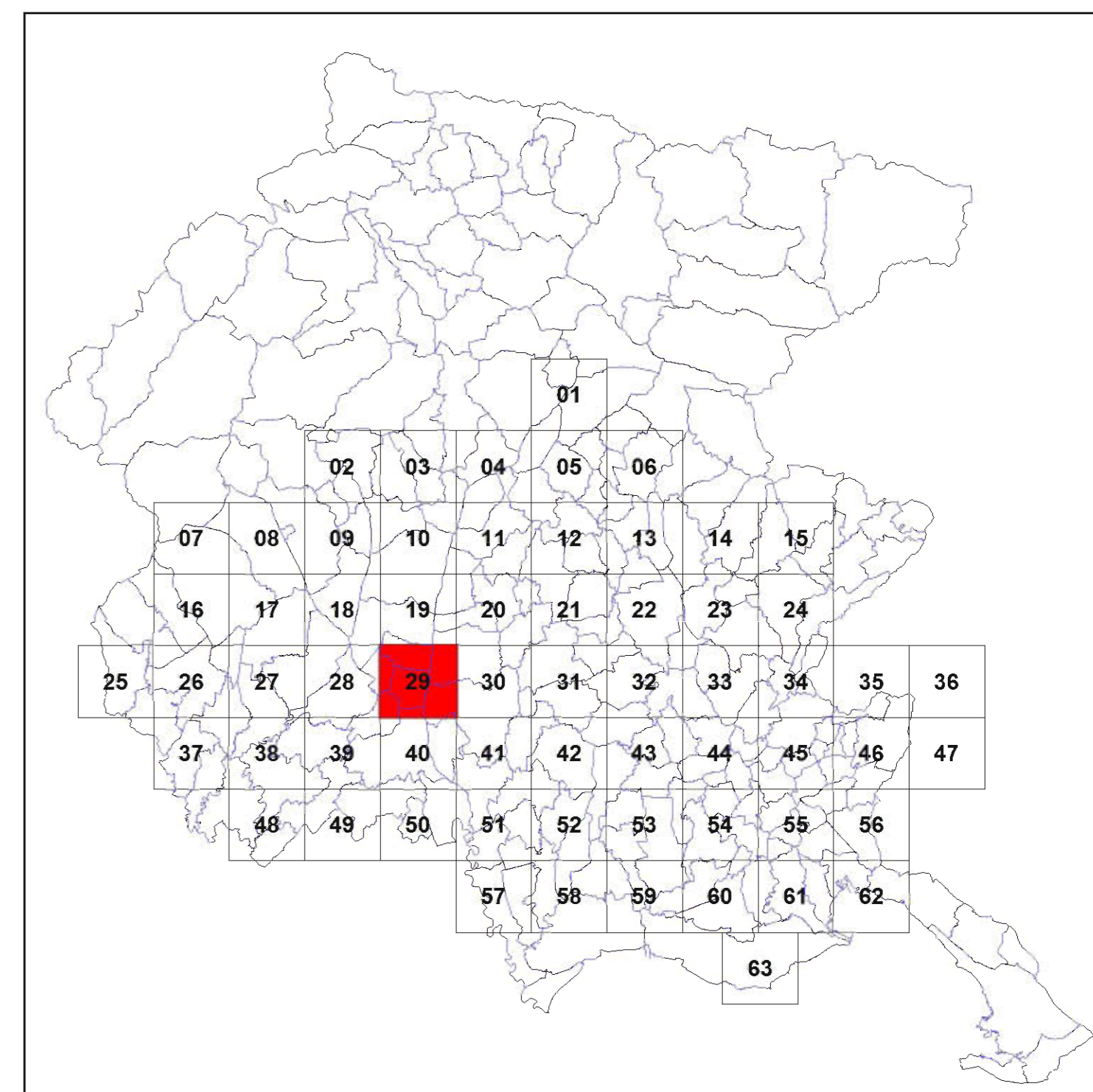
-  Confine di Stato
-  Confine di Regione
-  Confine di Provincia
-  Confine di Comune

Scala 1:15.000



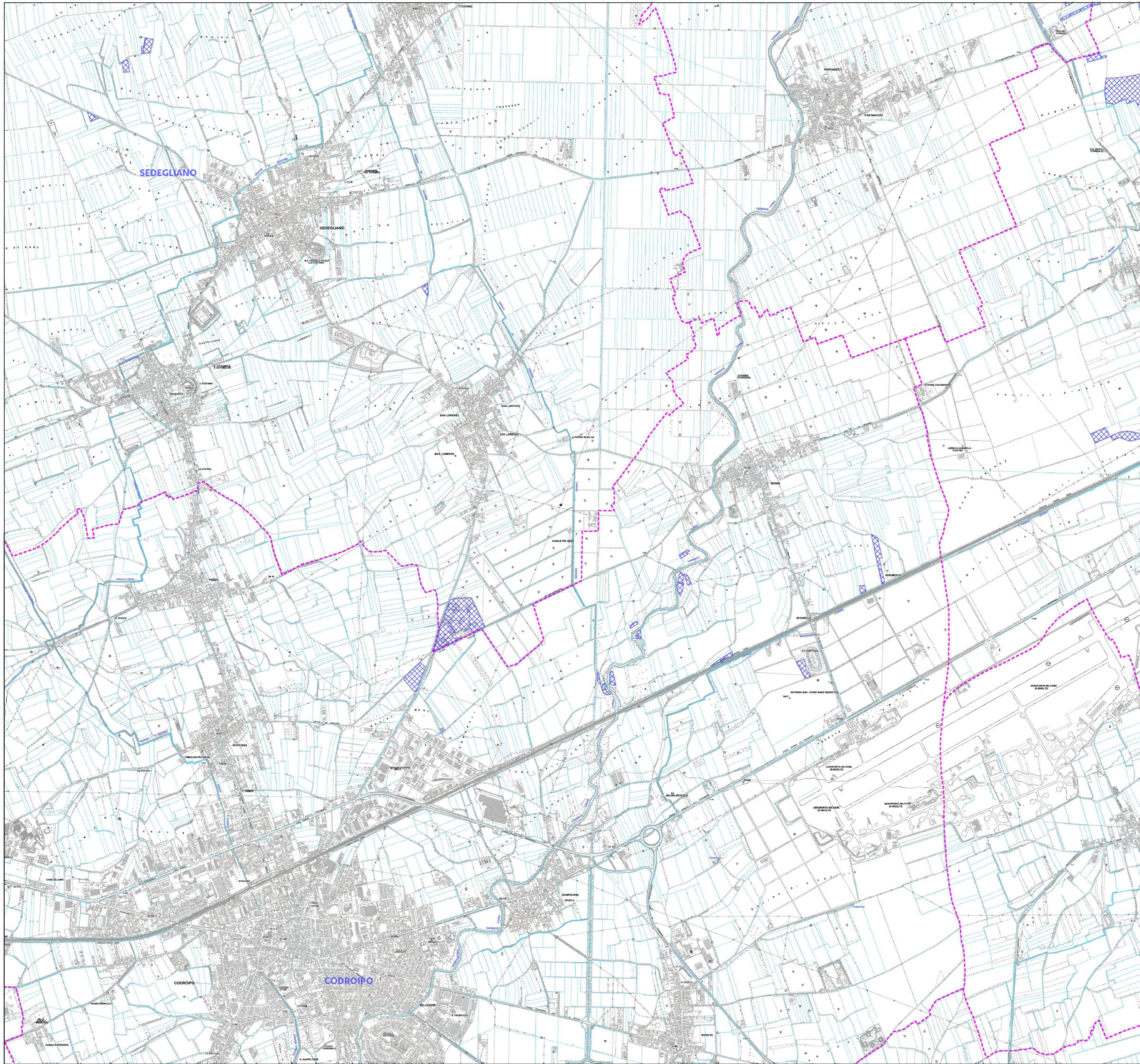
Base cartografica: Velazione CTRN FVG alla scala 1:10.000

29








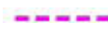
Quadro d'unione - Scala 1:650.000

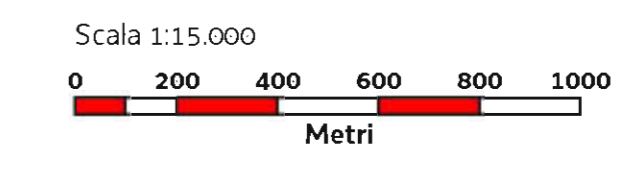
**NOTA BENE** ai fini dell'applicazione della norma, la tipologia B1 si differenzia da tutte le altre tipologie, in quanto le superfici che le sono attribuite, oltre ad essere soggette alle disposizioni generali di legge, possono:  
- essere escluse dall'inventario qualora derivino da coltivazione effettuata successivamente all'1 gennaio 1992 (art. 3, c.2, lettera a);  
- essere autorizzate alla riduzione in deroga della superficie a prato stabile (art. 5, c.1, lettera b)



Articolo 6, Legge regionale 29 aprile 2005, n. 9

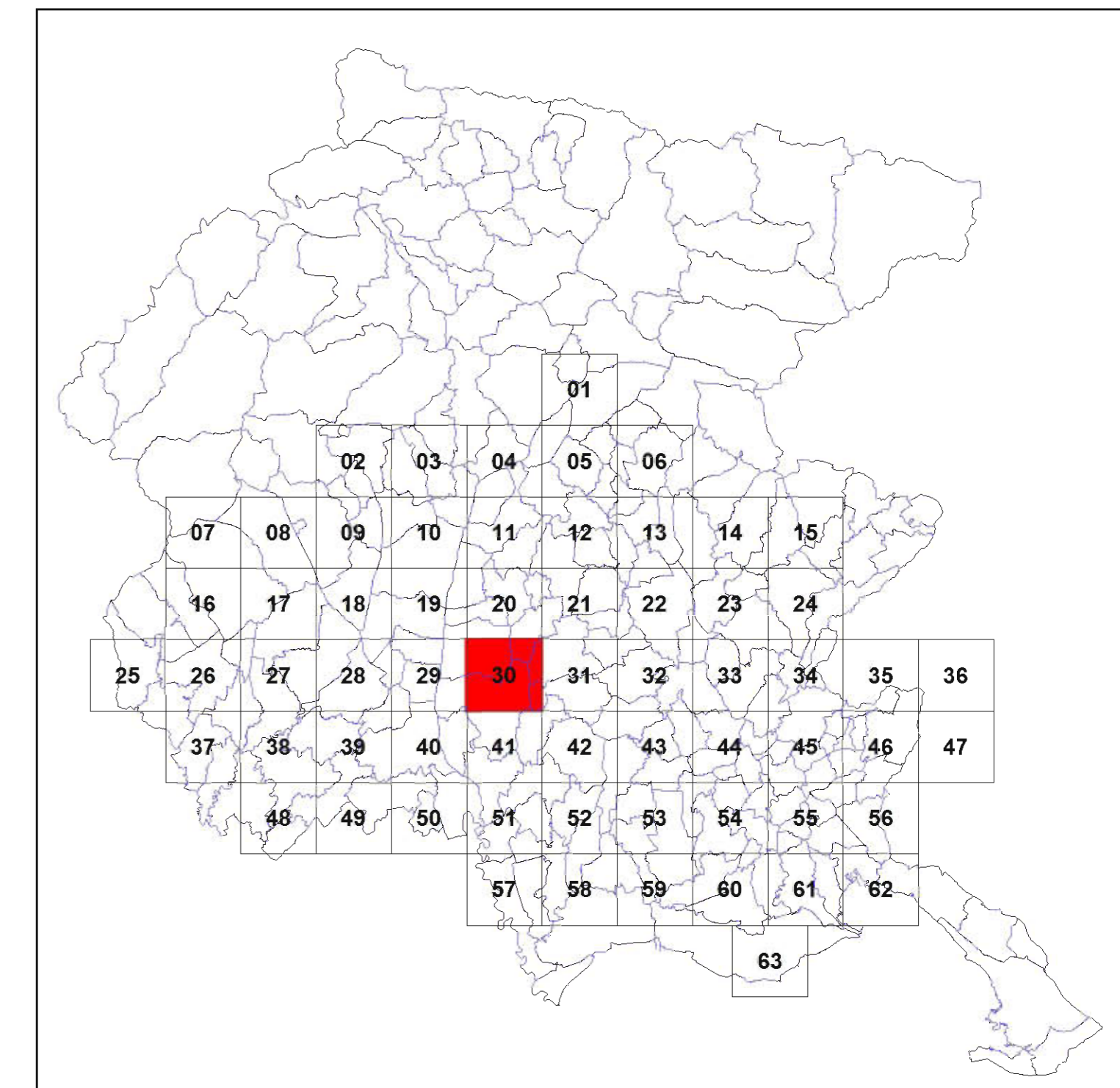
## INVENTARIO DEI PRATI STABILI

- PRATI STABILI**
-  Tipologia A (Prati asciutti), B2 (Prati concimati/Poo-Looliet), C (Prati umidi)
  -  Tipologia B1 (Prati concimati - Arrenatereti)
  -  Confine di Stato
  -  Confine di Regione
  -  Confine di Provincia
  -  Confine di Comune



Base cartografica: Velizione CTRN FVG alla scala 1:10.000

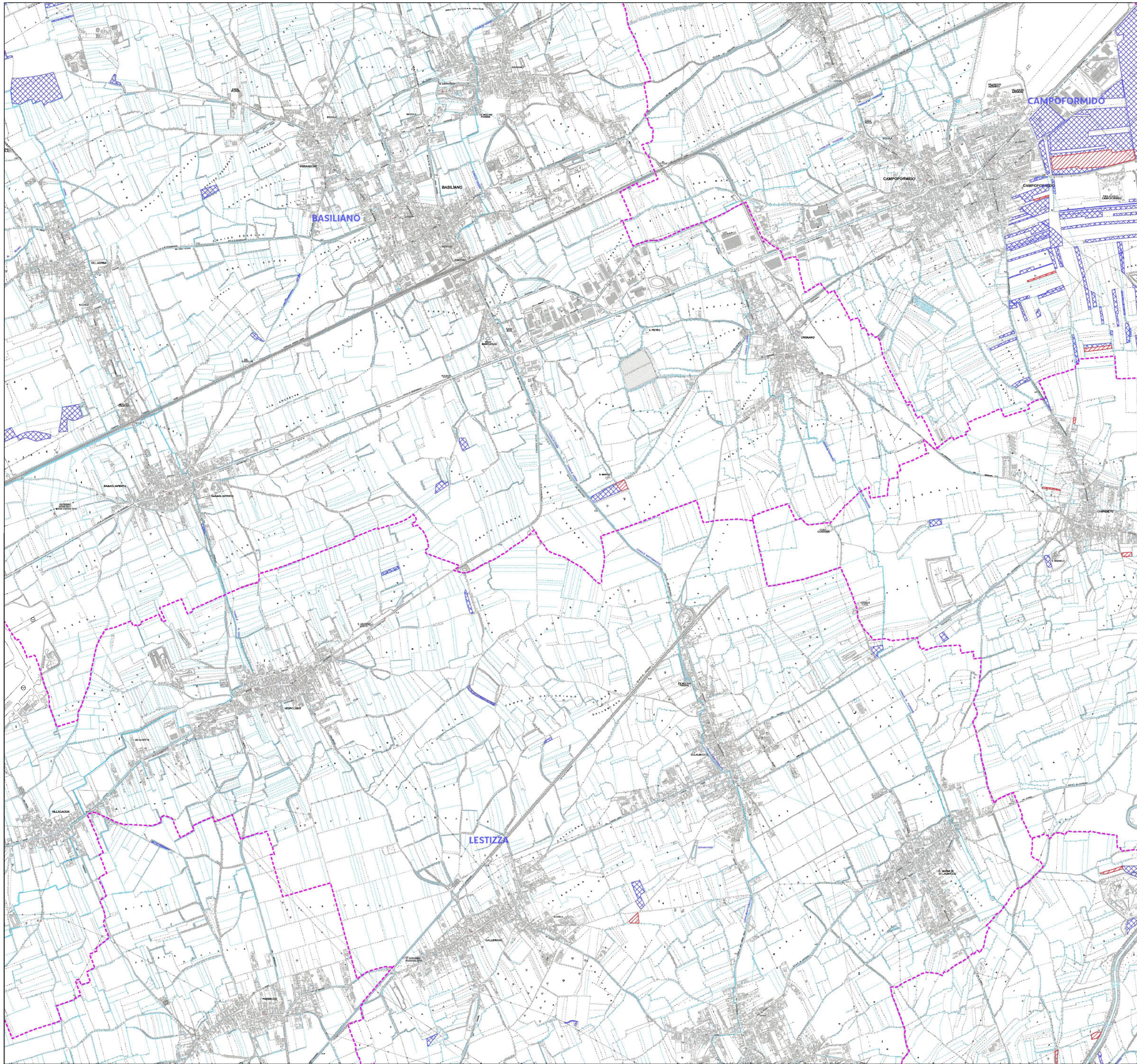
30



Quadro d'unione - Scala 1:650.000







**NOTA BENE** ai fini dell'applicazione della norma, la tipologia B1 si differenzia da tutte le altre tipologie, in quanto le superfici che le sono attribuite, oltre ad essere soggette alle disposizioni generali di legge, possono:

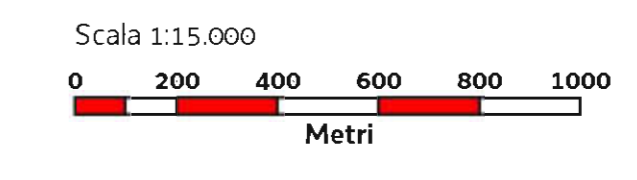
- essere escluse dall'inventario qualora derivino da coltivazione effettuata successivamente all'1 gennaio 1992 (art. 3, c.2, lettera d),
- essere autorizzate alla riduzione in deroga della superficie a prato stabile (art. 5, c.1, lettera b)



Articolo 6, Legge regionale 29 aprile 2005, n. 9

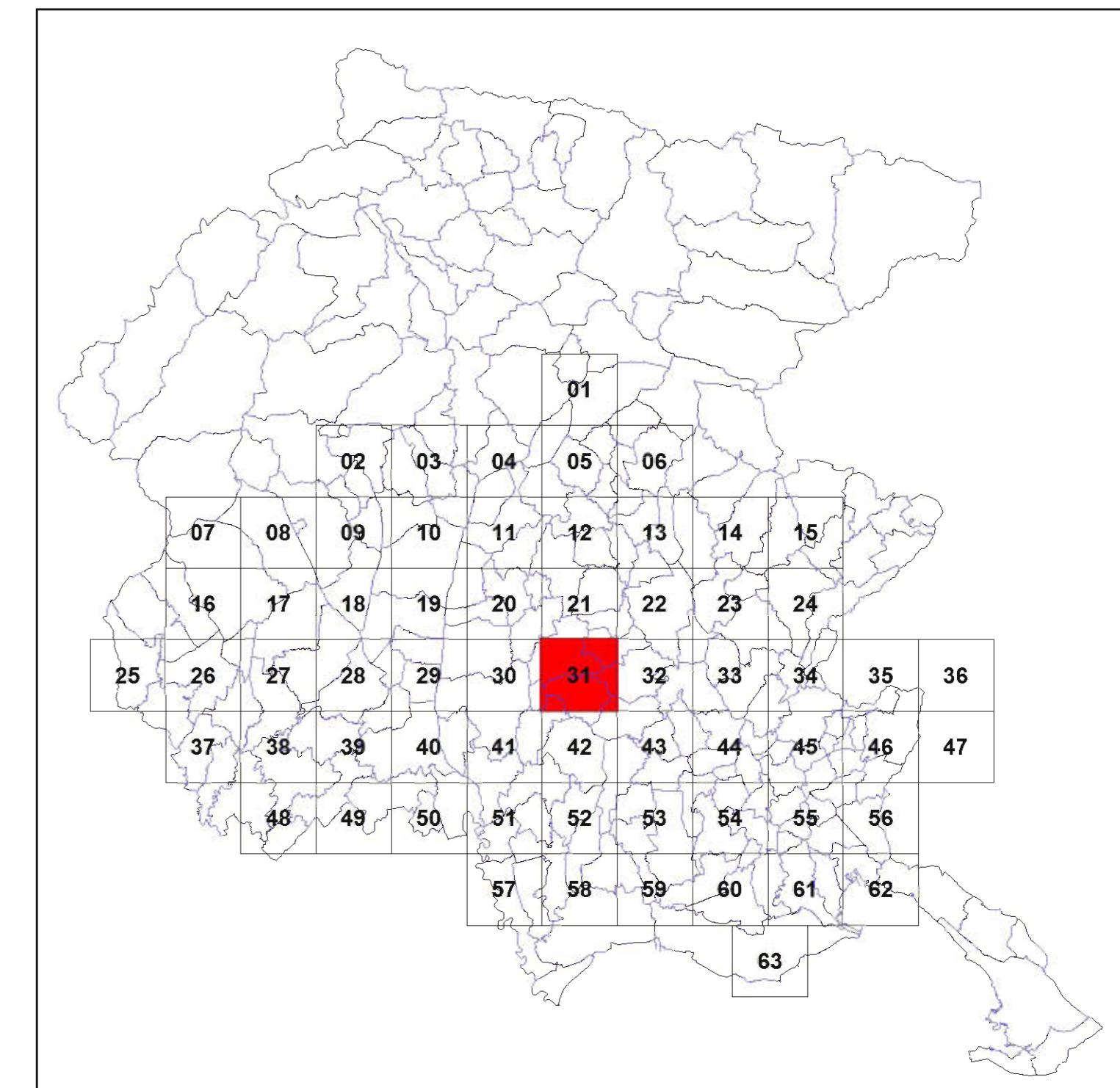
## INVENTARIO DEI PRATI STABILI

- PRATI STABILI**
-  Tipologia A (Prati asciutti), B2 (Prati concimati/Poo-Loolieti), C (Prati umidi)
  -  Tipologia B1 (Prati concimati - Arrenatereti)
  -  Confine di Stato
  -  Confine di Regione
  -  Confine di Provincia
  -  Confine di Comune



Base cartografica: Velazione CTRN FVG alla scala 1:10.000

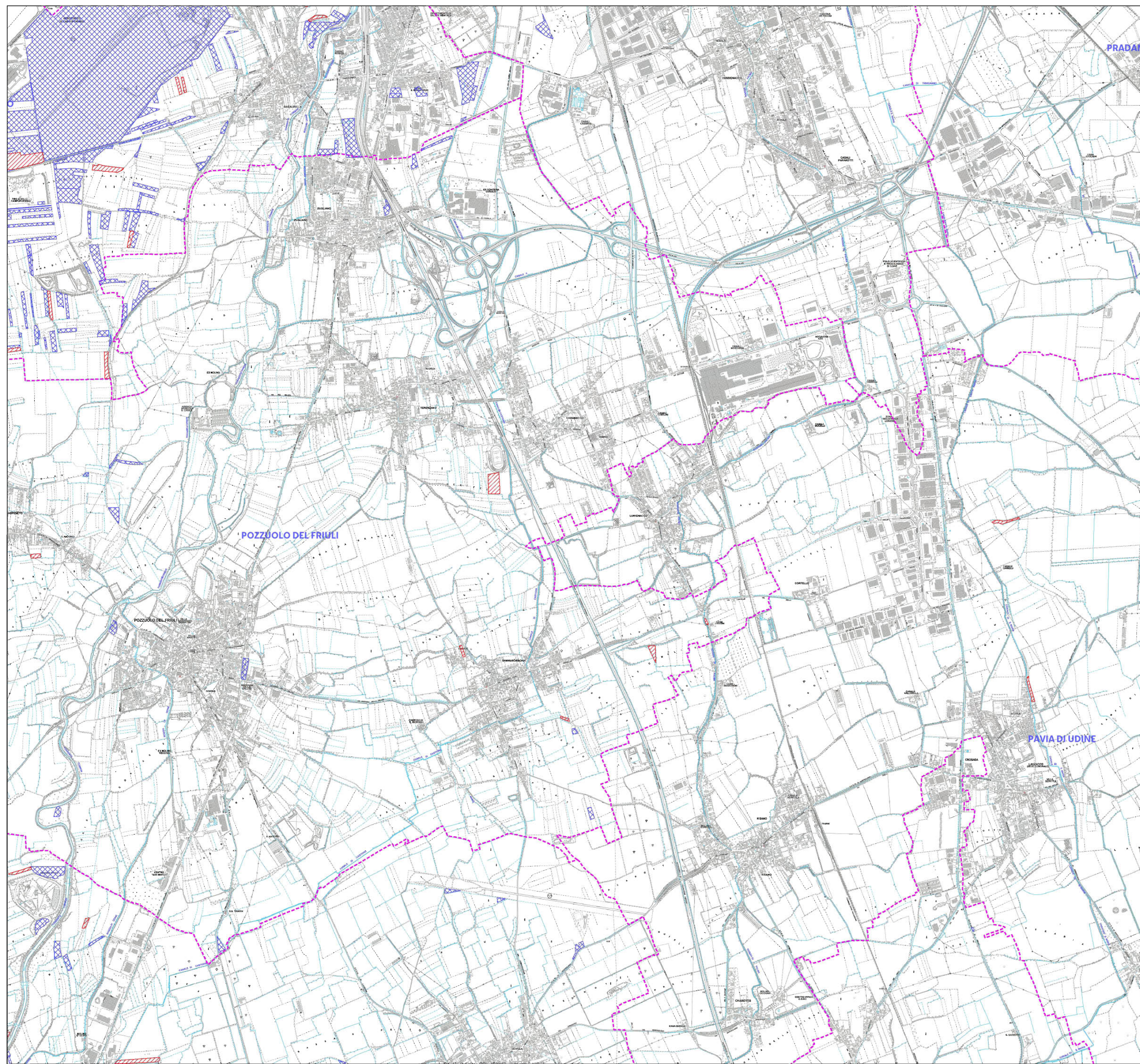
31



Quadro d'unione - Scala 1:650.000

**NOTA BENE** ai fini dell'applicazione della norma, la tipologia B1 si differenzia da tutte le altre tipologie, in quanto le superfici che le sono attribuite, oltre ad essere soggette alle disposizioni generali di legge, possono:



- essere escluse dall'inventario qualora derivino da coltivazione effettuata successivamente all'1 gennaio 1992 (art. 3, c.2, lettera d);
- essere autorizzate alla riduzione in deroga della superficie a prato stabile (art. 5, c.1, lettera b)



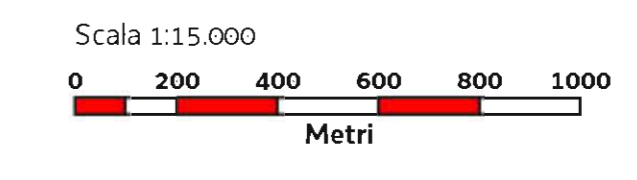
Articolo 6, Legge regionale 29 aprile 2005, n. 9

## INVENTARIO DEI PRATI STABILI

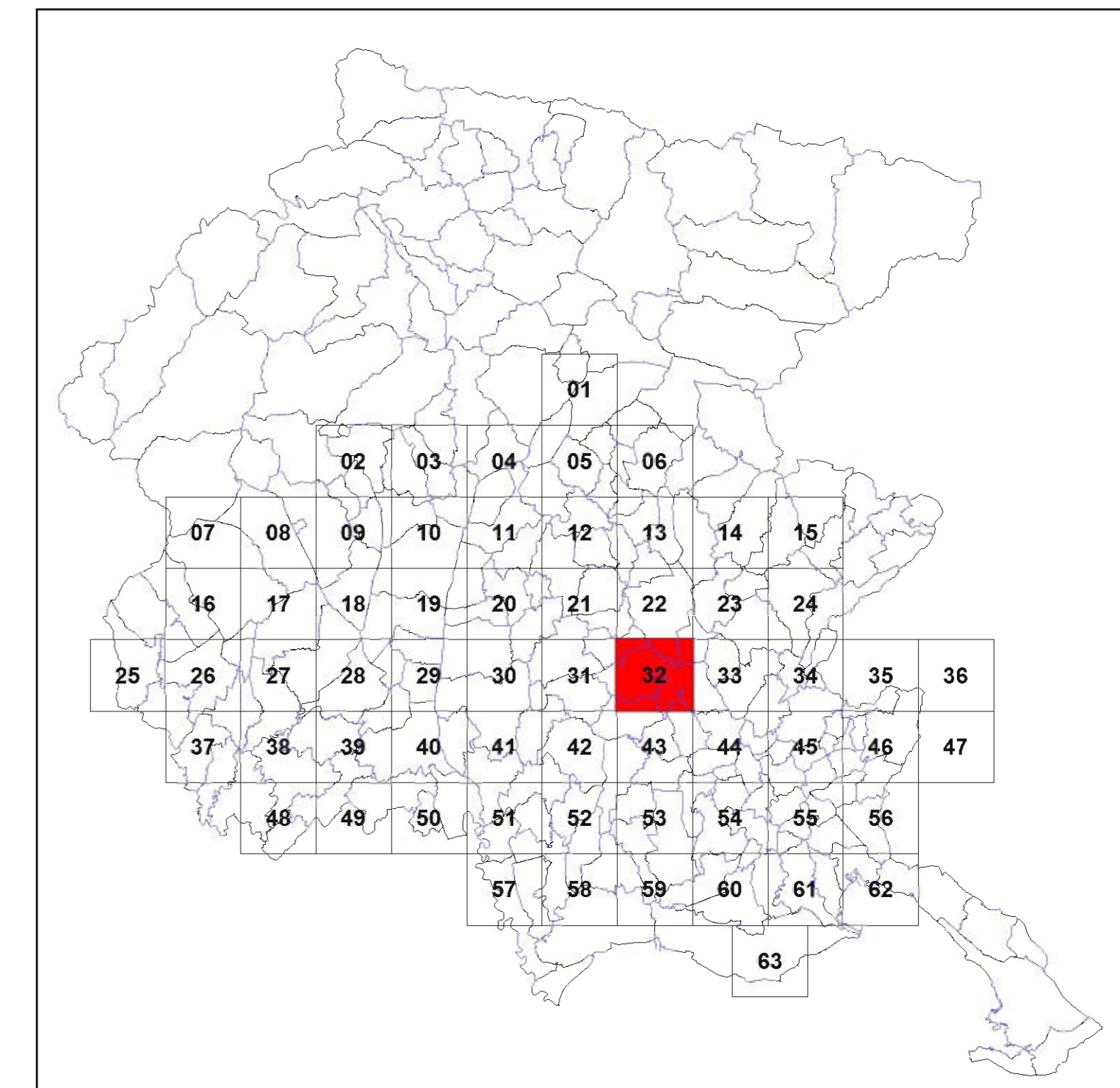
### PRATI STABILI

-  Tipologia A (Prati asciutti), B2 (Prati concimati/Poo-Looliet), C (Prati umidi)
-  Tipologia B1 (Prati concimati - Arrenatereti)

-  Confine di Stato
-  Confine di Regione
-  Confine di Provincia
-  Confine di Comune



Base cartografica: Velizione CTRN FVG alla scala 1:10.000

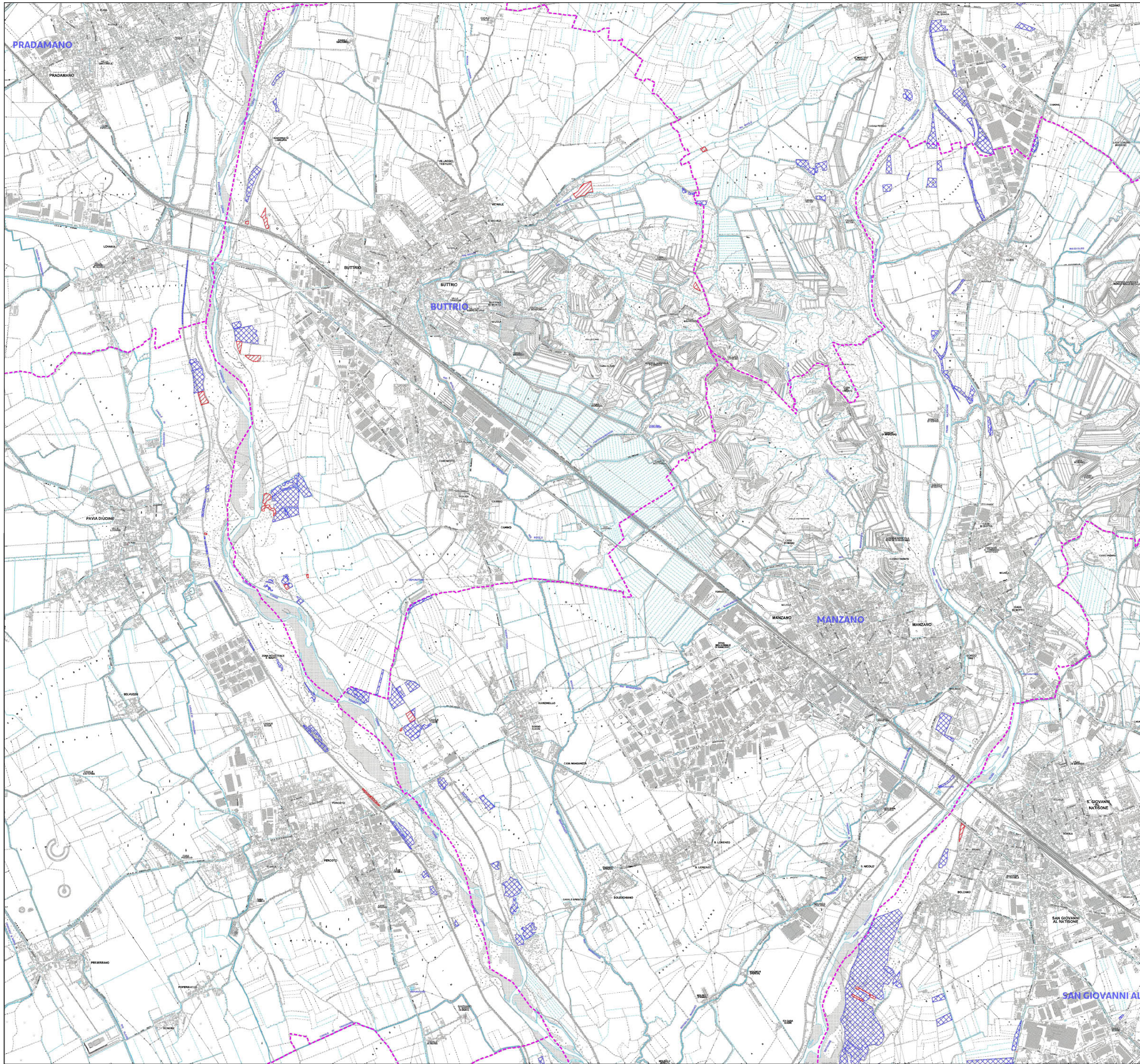


Quadro d'unione - Scala 1:650.000

**NOTA BENE** ai fini dell'applicazione della norma, la tipologia B1 si differenzia da tutte le altre tipologie, in quanto le superfici che le sono attribuite, oltre ad essere soggette alle disposizioni generali di legge, possono:







- essere escluse dall'inventario qualora derivino da coltivazione effettuata successivamente all'1 gennaio 1992 (art. 3, c.2, lettera a);
- essere autorizzate alla riduzione in deroga della superficie a prato stabile (art. 5, c.1, lettera b)

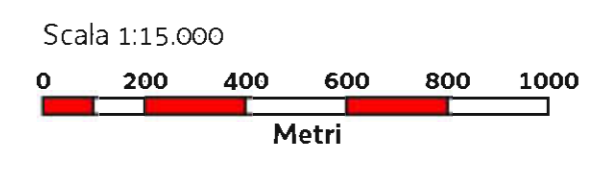




Articolo 6, Legge regionale 29 aprile 2005, n. 9

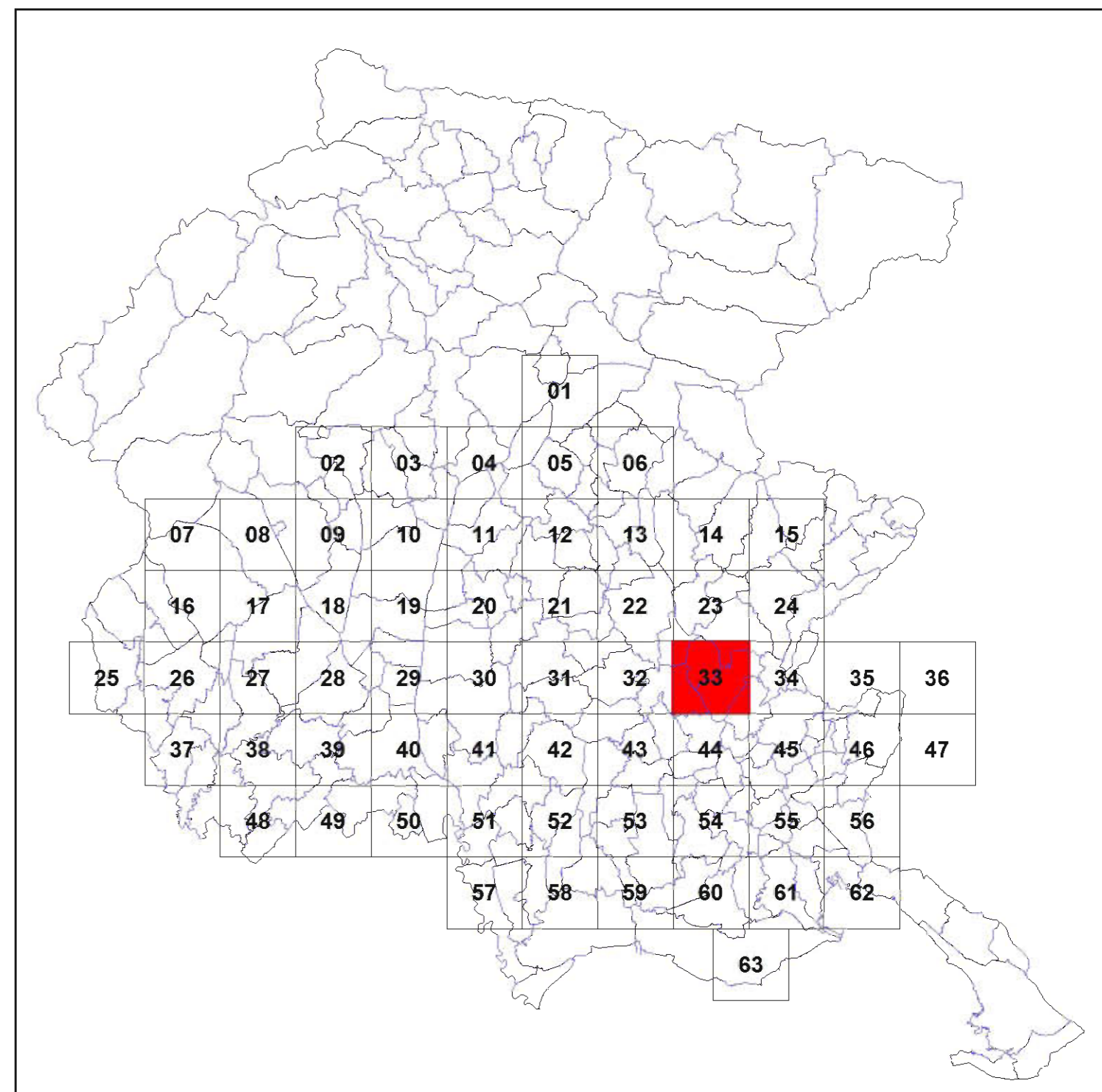
## INVENTARIO DEI PRATI STABILI

- PRATI STABILI**
-  Tipologia A (Prati asciutti), B2 (Prati concimati/Poo-Looliet), C (Prati umidi)
  -  Tipologia B1 (Prati concimati - Arrenatereti)
  -  Confine di Stato
  -  Confine di Regione
  -  Confine di Provincia
  -  Confine di Comune



Base cartografica: Velivisione CTRN FVG alla scala 1:10.000

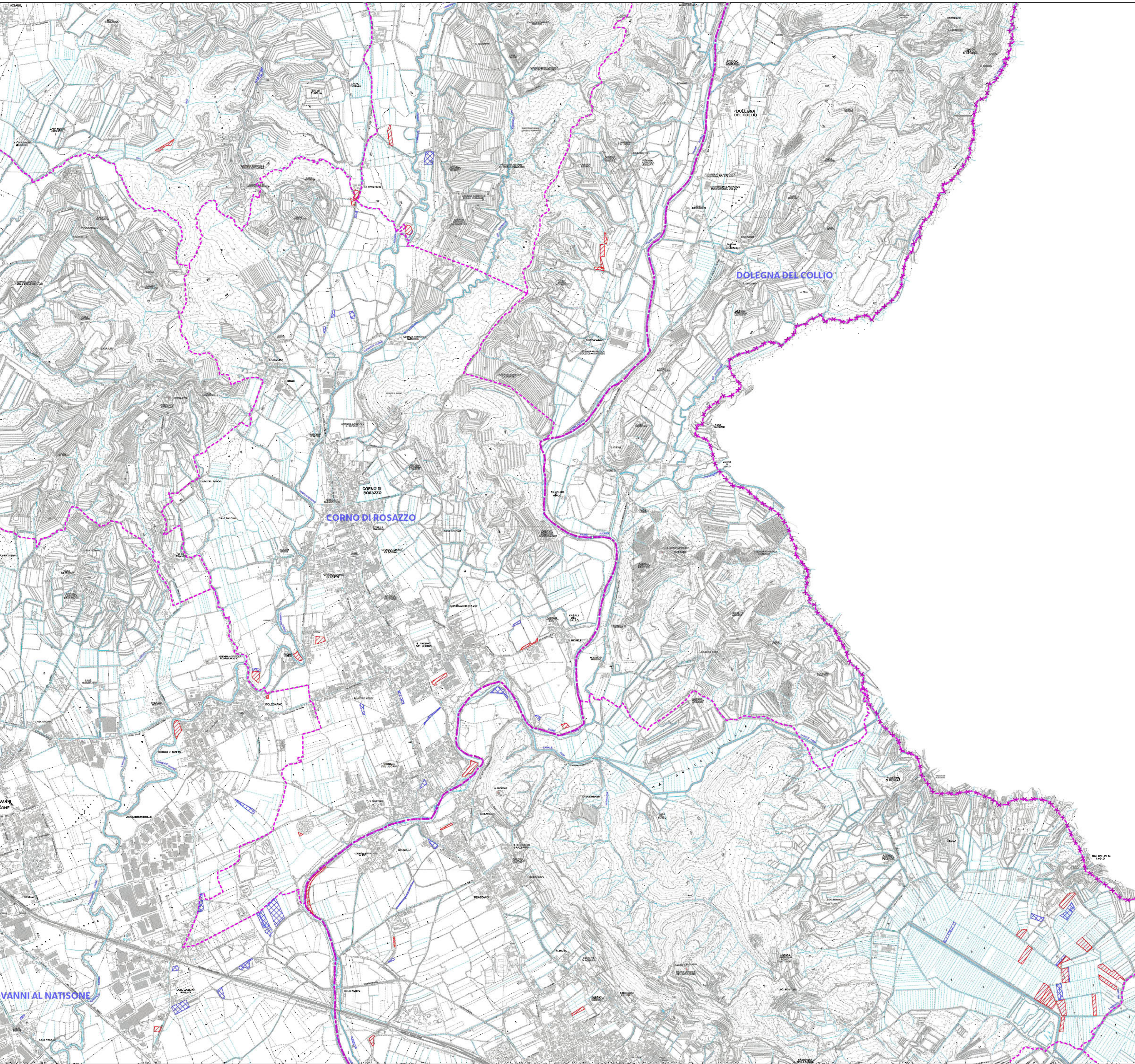
33



Quadro d'unione - Scala 1:650.000

**NOTA BENE** ai fini dell'applicazione della norma, la tipologia B1 si differenzia da tutte le altre tipologie, in quanto le superfici che le sono attribuite, oltre ad essere soggette alle disposizioni generali di legge, possono:

- essere escluse dall'inventario qualora derivino da coltivazione effettuata successivamente all'1 gennaio 1992 (art. 3, c. 2, lettera a),
- essere autorizzate alla riduzione in deroga della superficie a prato stabile (art. 5, c. 1, lettera b)



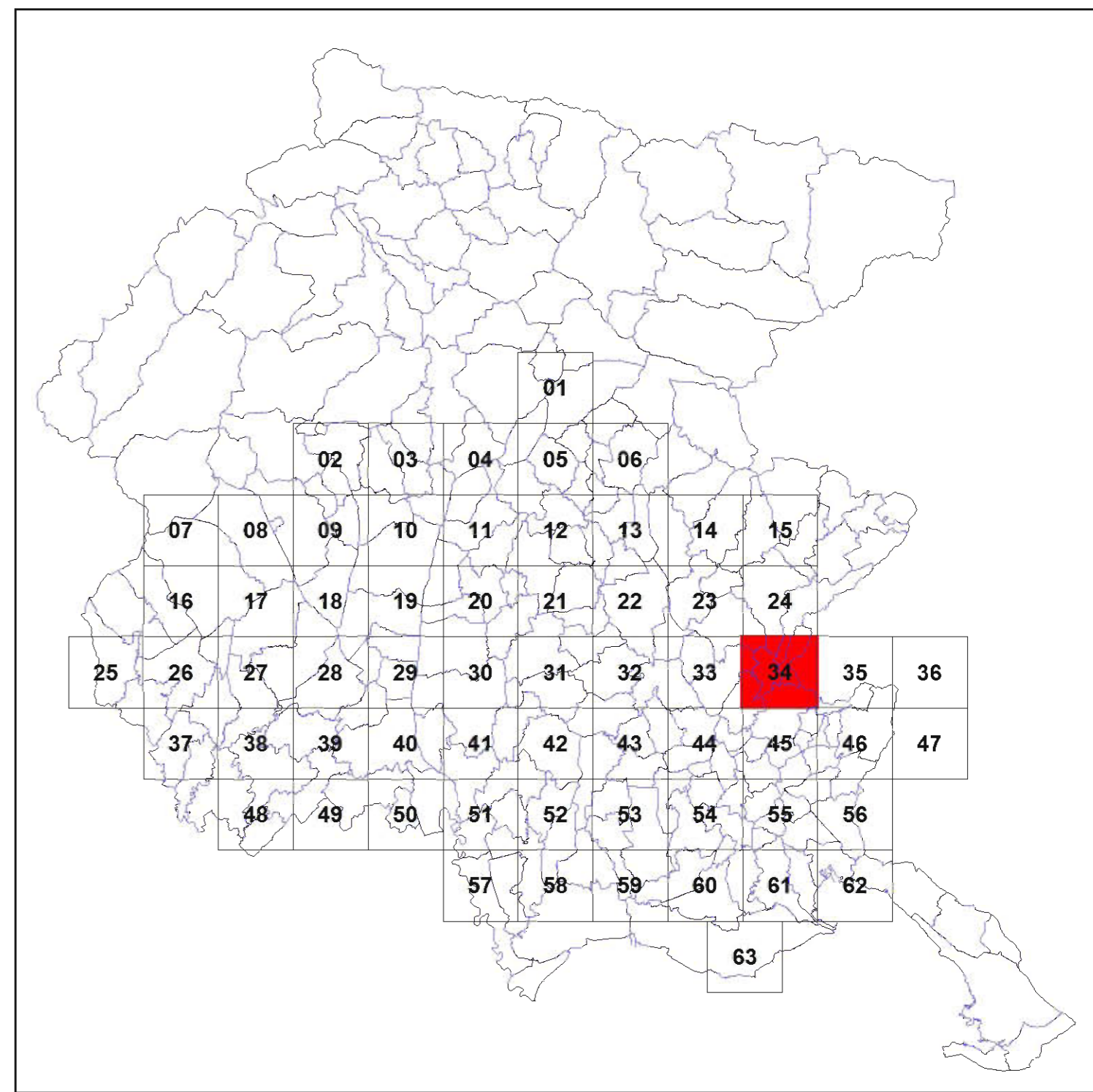
Articolo 6, Legge regionale 29 aprile 2005, n. 9  
**INVENTARIO DEI PRATI STABILI**

**PRATI STABILI**  
 Tipologia A (Prati asciutti), B2 (Prati concimati/Poo-Looliet), C (Prati umidi)  
 Tipologia B1 (Prati concimati - Arrenatereti)

Confine di Stato  
 Confine di Regione  
 Confine di Provincia  
 Confine di Comune

Scala 1:15.000  
  
 Base cartografica: Velivisione CTRN FVG alla scala 1:10.000

34



Quadro d'unione - Scala 1:650.000







**NOTA BENE** ai fini dell'applicazione della norma, la tipologia B1 si differenzia da tutte le altre tipologie, in quanto le superfici che le sono attribuite, oltre ad essere soggette alle disposizioni generali di legge, possono:

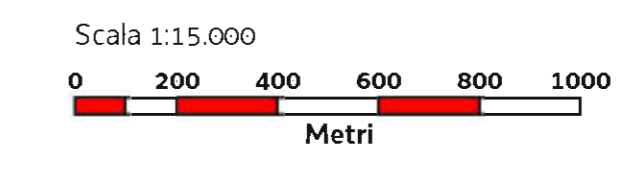
- essere escluse dall'inventario qualora derivino da coltivazione effettuata successivamente all'1 gennaio 1992 (art. 3, c.2, lettera a);
- essere autorizzate alla riduzione in deroga della superficie a prato stabile (art. 5, c.1, lettera b)

Articolo 6, Legge regionale 29 aprile 2005, n. 9

# INVENTARIO DEI PRATI STABILI

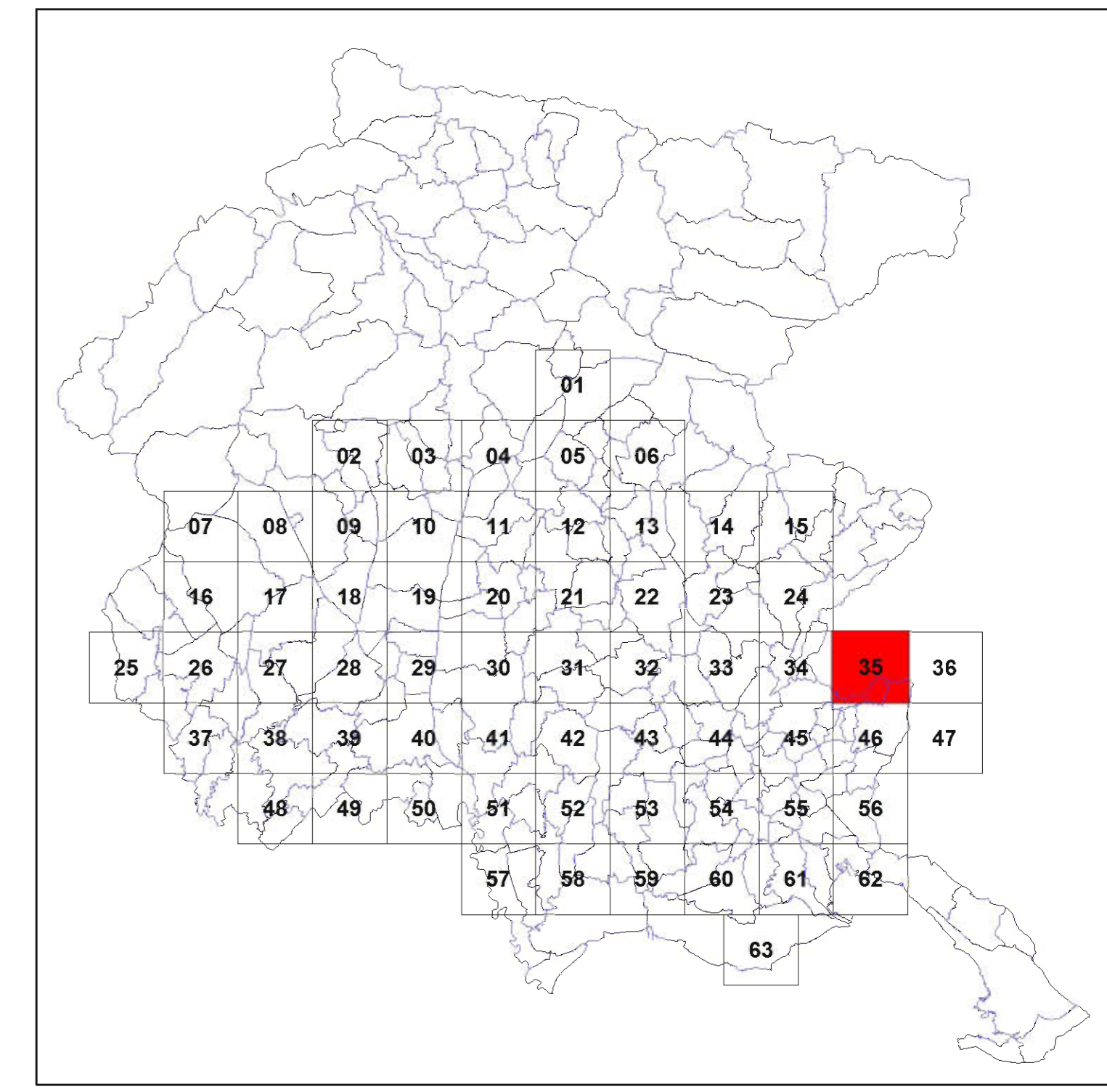
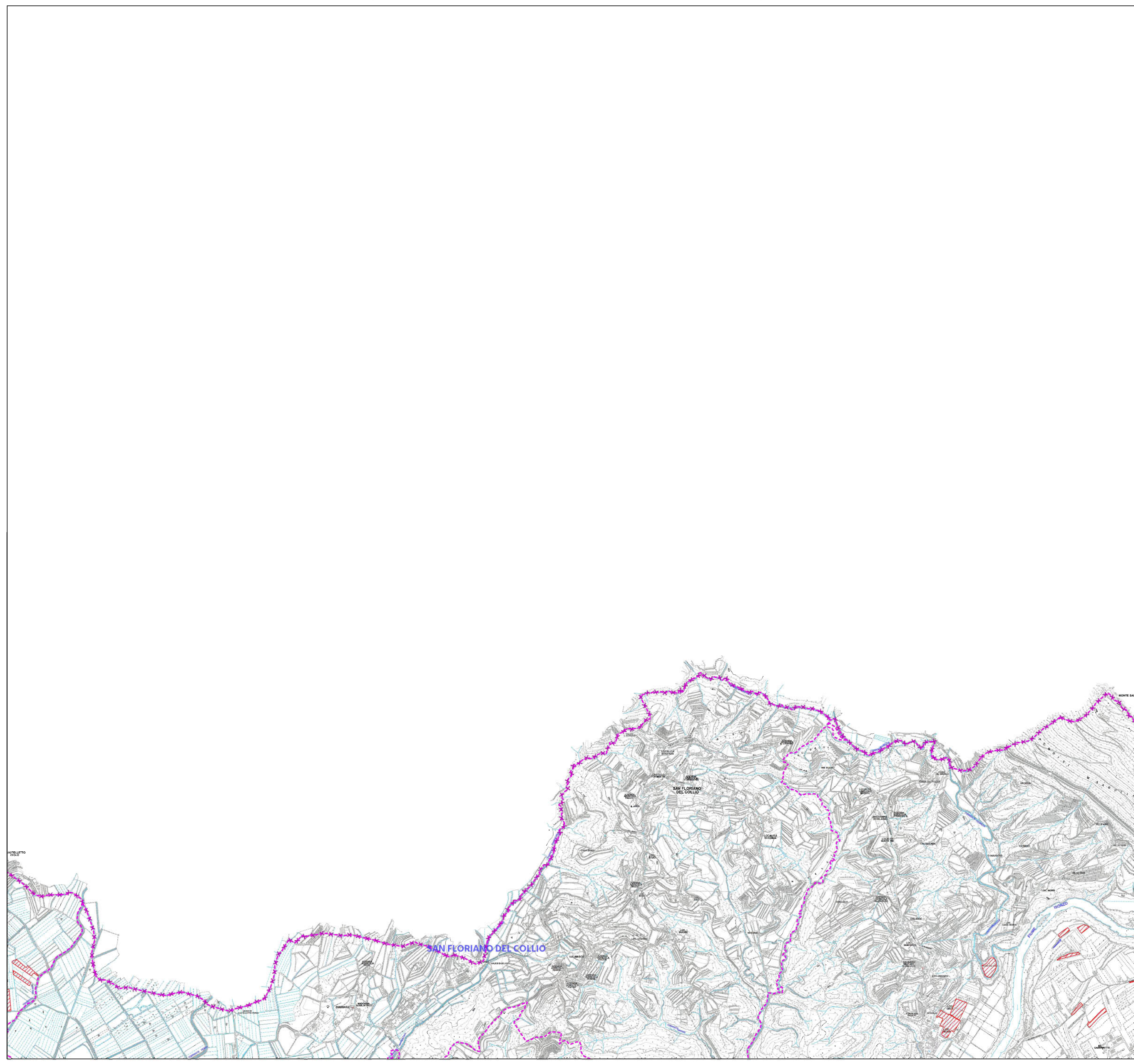
## PRATI STABILI

-  Tipologia A (Prati asciutti), B2 (Prati concimati/Poo-Loolietti), C (Prati umidi)
-  Tipologia B1 (Prati concimati - Arrenatereti)
-  Confine di Stato
-  Confine di Regione
-  Confine di Provincia
-  Confine di Comune



Base cartografica: Velizione CTRN FVG alla scala 1:10.000

35



Quadro d'unione - Scala 1:650.000



**NOTA BENE** ai fini dell'applicazione della norma, la tipologia B1 si differenzia da tutte le altre tipologie, in quanto le superfici che le sono attribuite, oltre ad essere soggette alle disposizioni generali di legge, possono:





- essere escluse dall'inventario qualora derivino da coltivazione effettuata successivamente all'1 gennaio 1992 (art. 3, c.2, lettera a);
- essere autorizzate alla riduzione in deroga della superficie a prato stabile (art. 5, c.1, lettera b)

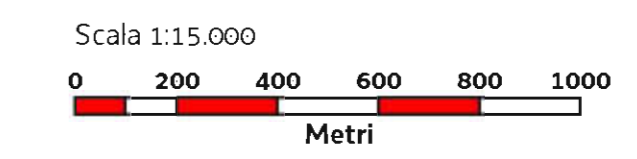
Articolo 6, Legge regionale 29 aprile 2005, n. 9

## INVENTARIO DEI PRATI STABILI

### PRATI STABILI

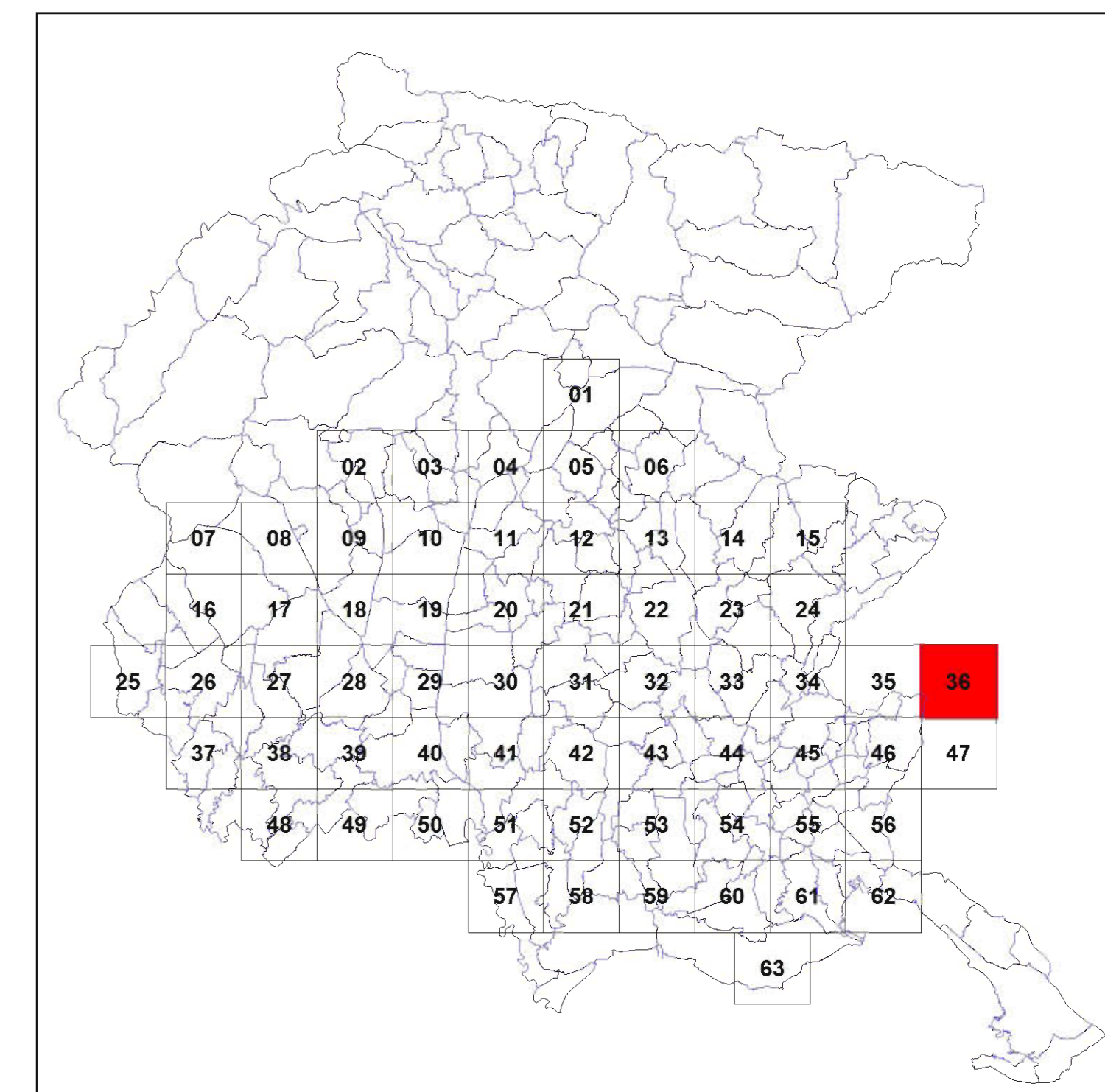
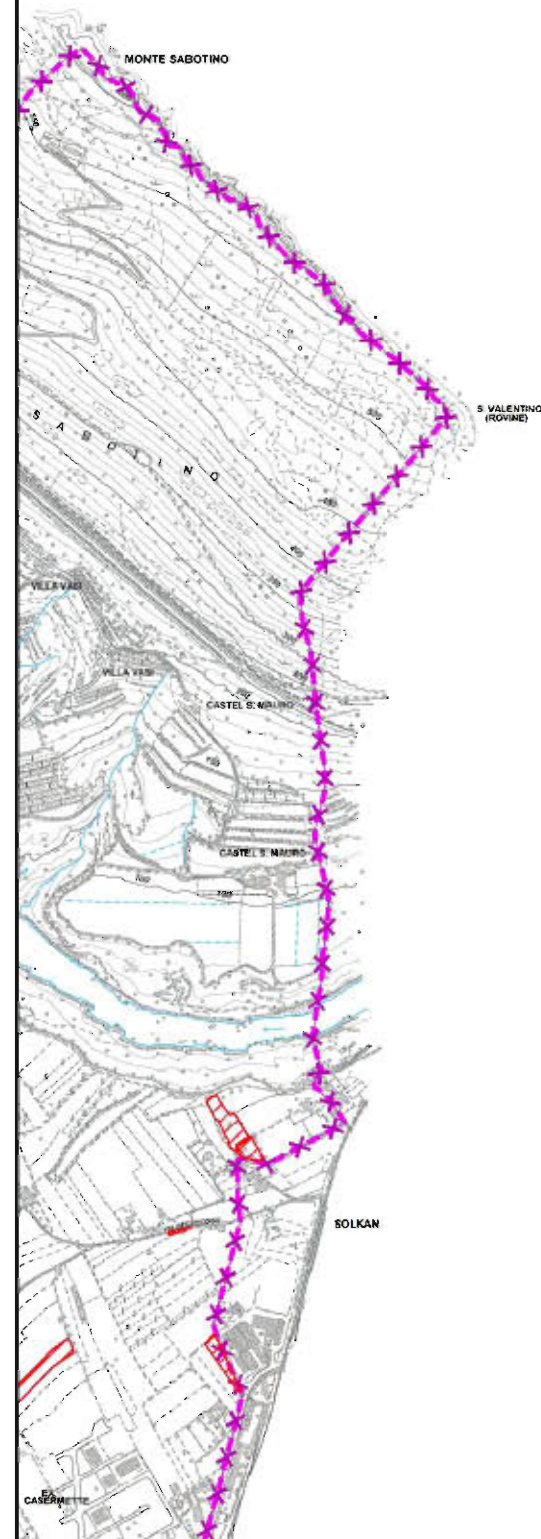
-  Tipologia A (Prati asciutti), B2 (Prati concimati/Poo-Looliet), C (Prati umidi)
-  Tipologia B1 (Prati concimati - Arrenatereti)

-  Confine di Stato
-  Confine di Regione
-  Confine di Provincia
-  Confine di Comune



Base cartografica: Velizione CTRN FVG alla scala 1:10.000

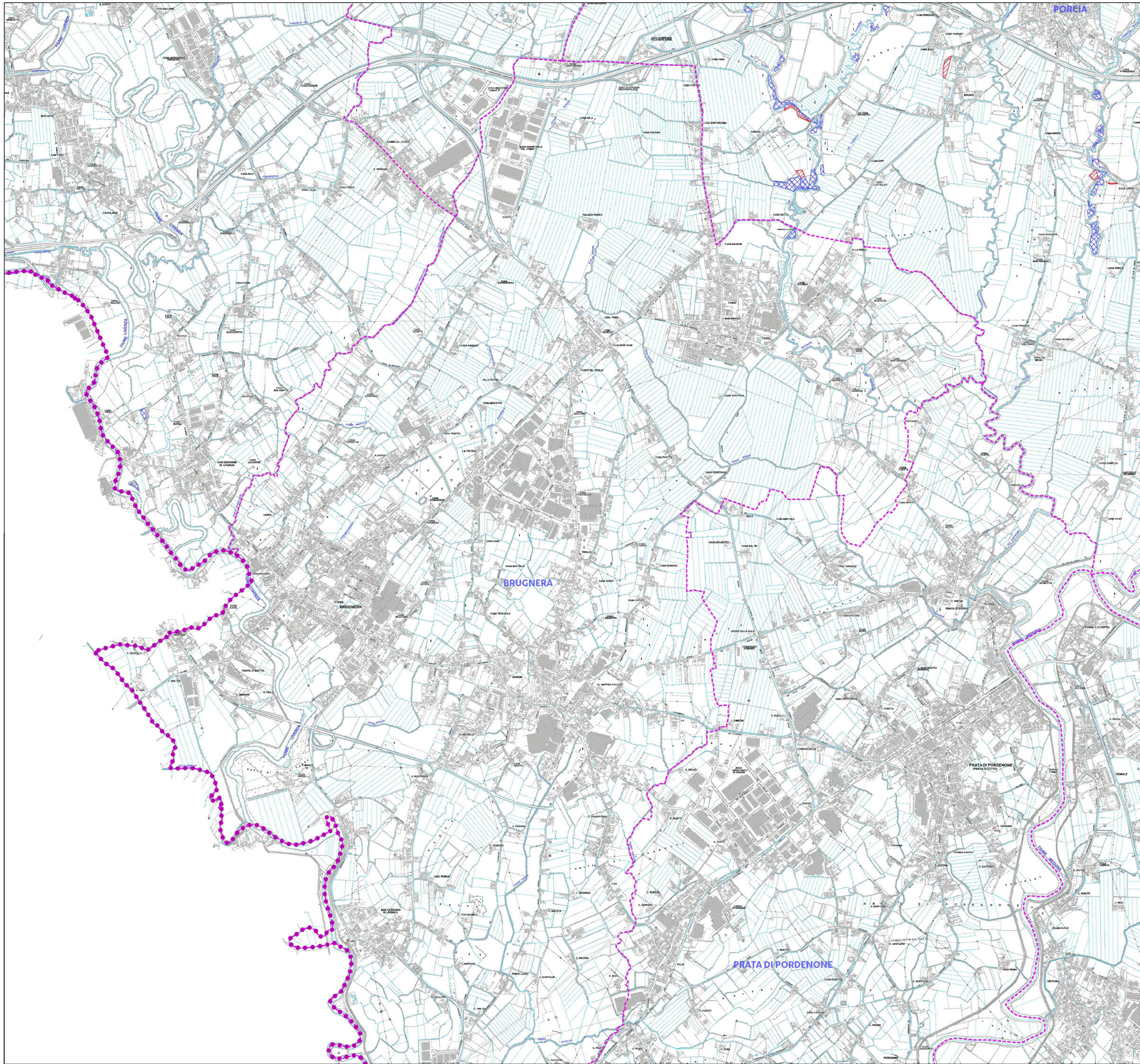
36



Quadro d'unione - Scala 1:650.000

**NOTA BENE** ai fini dell'applicazione della norma, la tipologia B1 si differenzia da tutte le altre tipologie, in quanto le superfici che le sono attribuite, oltre ad essere soggette alle disposizioni generali di legge, possono:







- essere escluse dall'inventario qualora derivino da coltivazione effettuata successivamente all'1 gennaio 1992 (art. 3, c.2, lettera a);
- essere autorizzate alla riduzione in deroga della superficie a prato stabile (art. 5, c.1, lettera b)

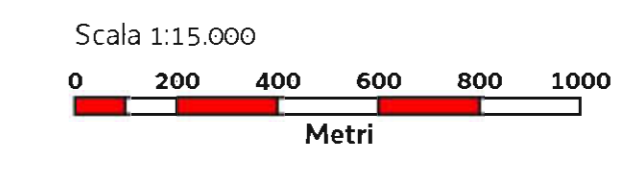


Articolo 6, Legge regionale 29 aprile 2005, n. 9

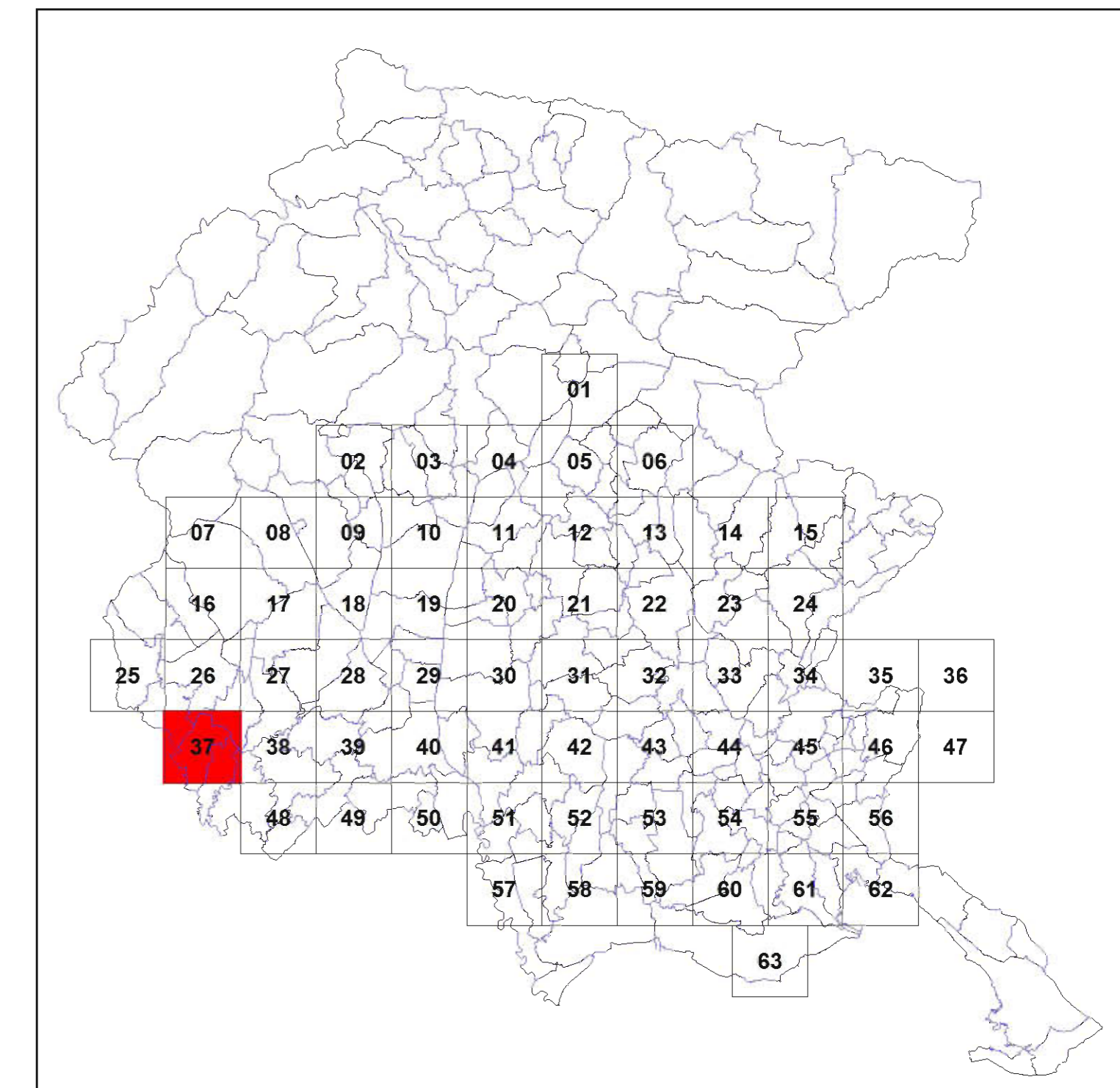
## INVENTARIO DEI PRATI STABILI

### PRATI STABILI

-  Tipologia A (Prati asciutti), B2 (Prati concimati/Poo-Looliet), C (Prati umidi)
-  Tipologia B1 (Prati concimati - Arrenatereti)
-  Confine di Stato
-  Confine di Regione
-  Confine di Provincia
-  Confine di Comune



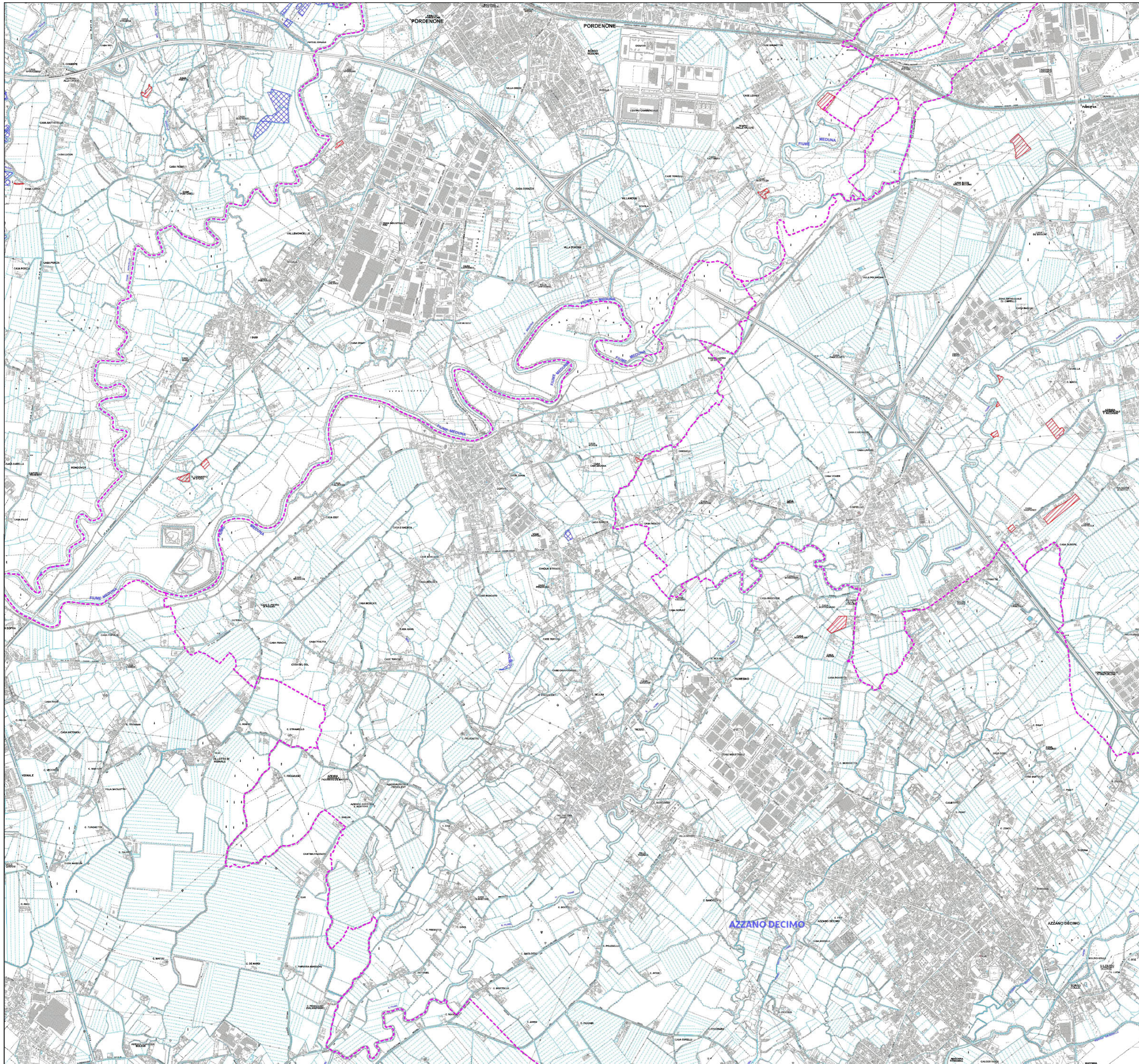
Base cartografica: Velivisione CTRN FVG alla scala 1:10.000



Quadro d'unione - Scala 1:650.000

**NOTA BENE** ai fini dell'applicazione della norma, la tipologia B1 si differenzia da tutte le altre tipologie, in quanto le superfici che le sono attribuite, oltre ad essere soggette alle disposizioni generali di legge, possono:



- essere escluse dall'inventario qualora derivino da coltivazione effettuata successivamente all'1 gennaio 1992 (art. 3, c.2, lettera a);
- essere autorizzate alla riduzione in deroga della superficie a prato stabile (art. 5, c.1, lettera b)



Articolo 6, Legge regionale 29 aprile 2005, n. 9

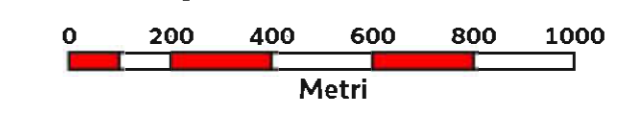
## INVENTARIO DEI PRATI STABILI

### PRATI STABILI

-  Tipologia A (Prati asciutti), B2 (Prati concimati/Poo-Looliet), C (Prati umidi)
-  Tipologia B1 (Prati concimati - Arrenatereti)

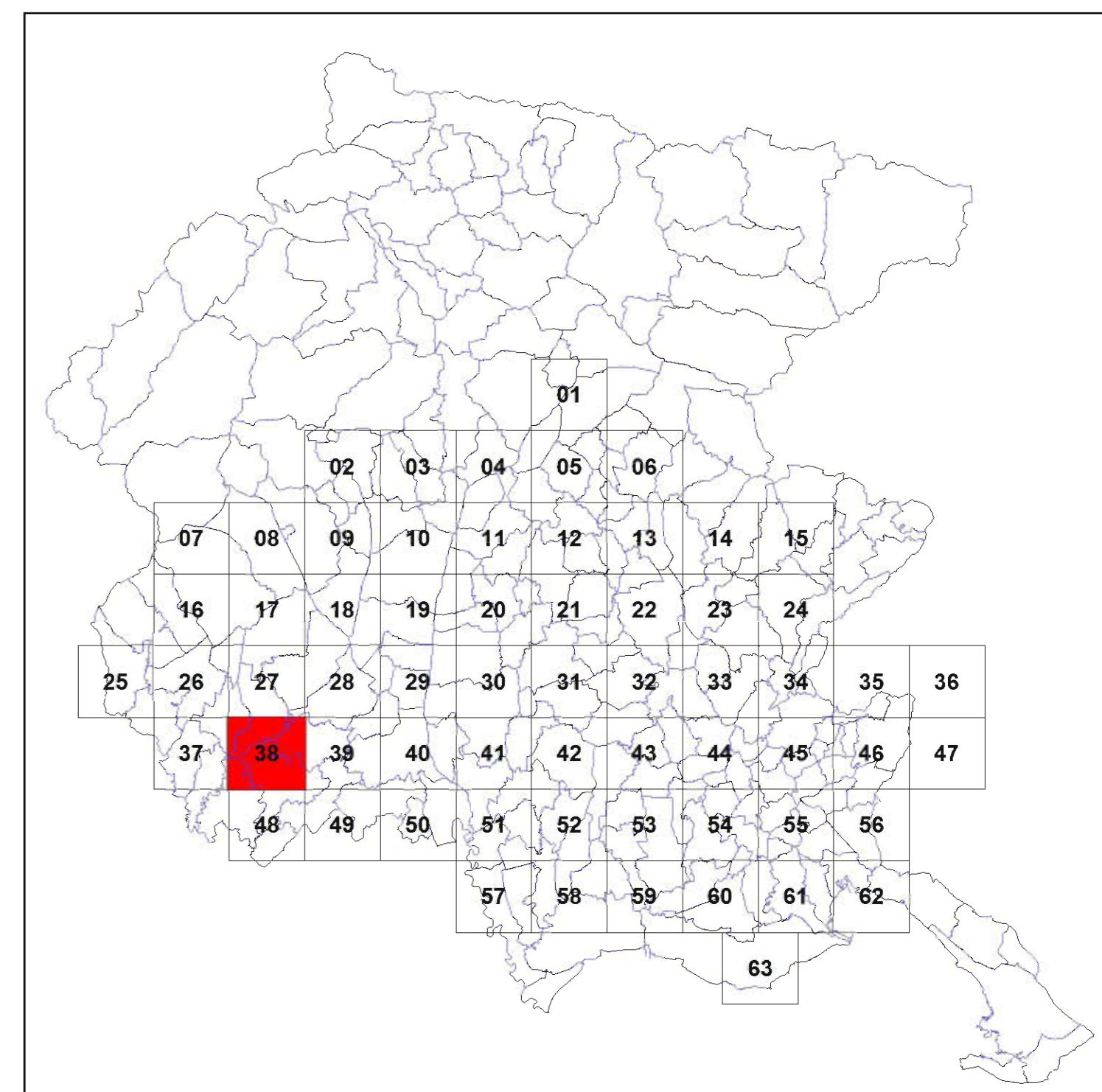
-  Confine di Stato
-  Confine di Regione
-  Confine di Provincia
-  Confine di Comune

Scala 1:15.000



Base cartografica: Velizione CTRN FVG alla scala 1:10.000

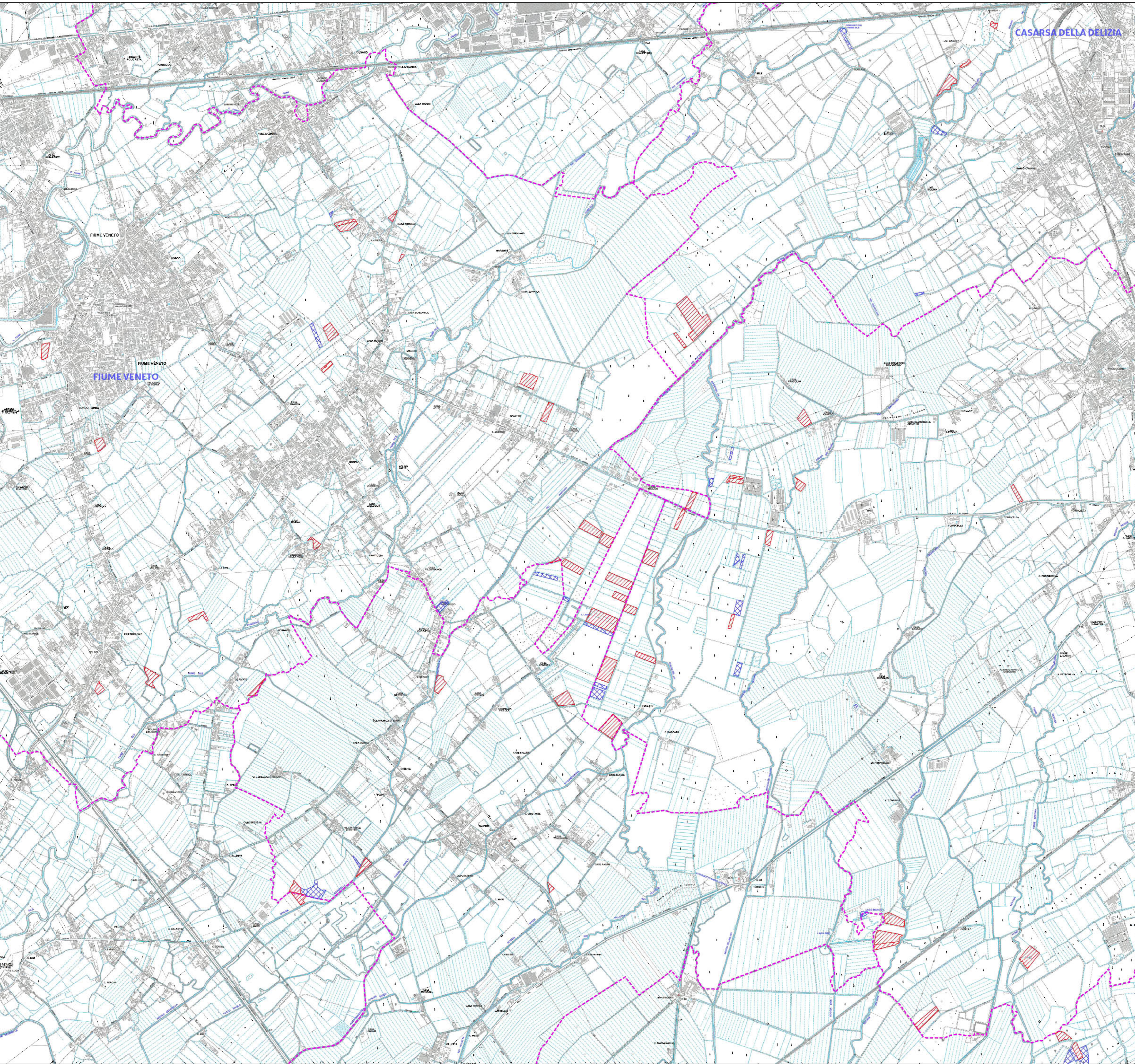
38



Quadro d'unione - Scala 1:650.000

**NOTA BENE** ai fini dell'applicazione della norma, la tipologia B1 si differenzia da tutte le altre tipologie, in quanto le superfici che le sono attribuite, oltre ad essere soggette alle disposizioni generali di legge, possono:

- essere escluse dall'inventario qualora derivino da coltivazione effettuata successivamente all'1 gennaio 1992 (art. 3, c. 2, lettera a);
- essere autorizzate alla riduzione in deroga della superficie a prato stabile (art. 5, c. 1, lettera b)



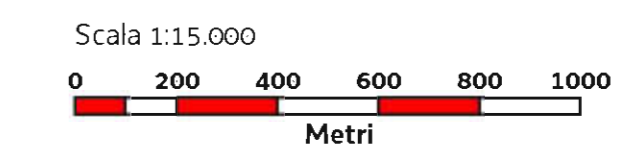
Articolo 6, Legge regionale 29 aprile 2005, n. 9

### INVENTARIO DEI PRATI STABILI

**PRATI STABILI**

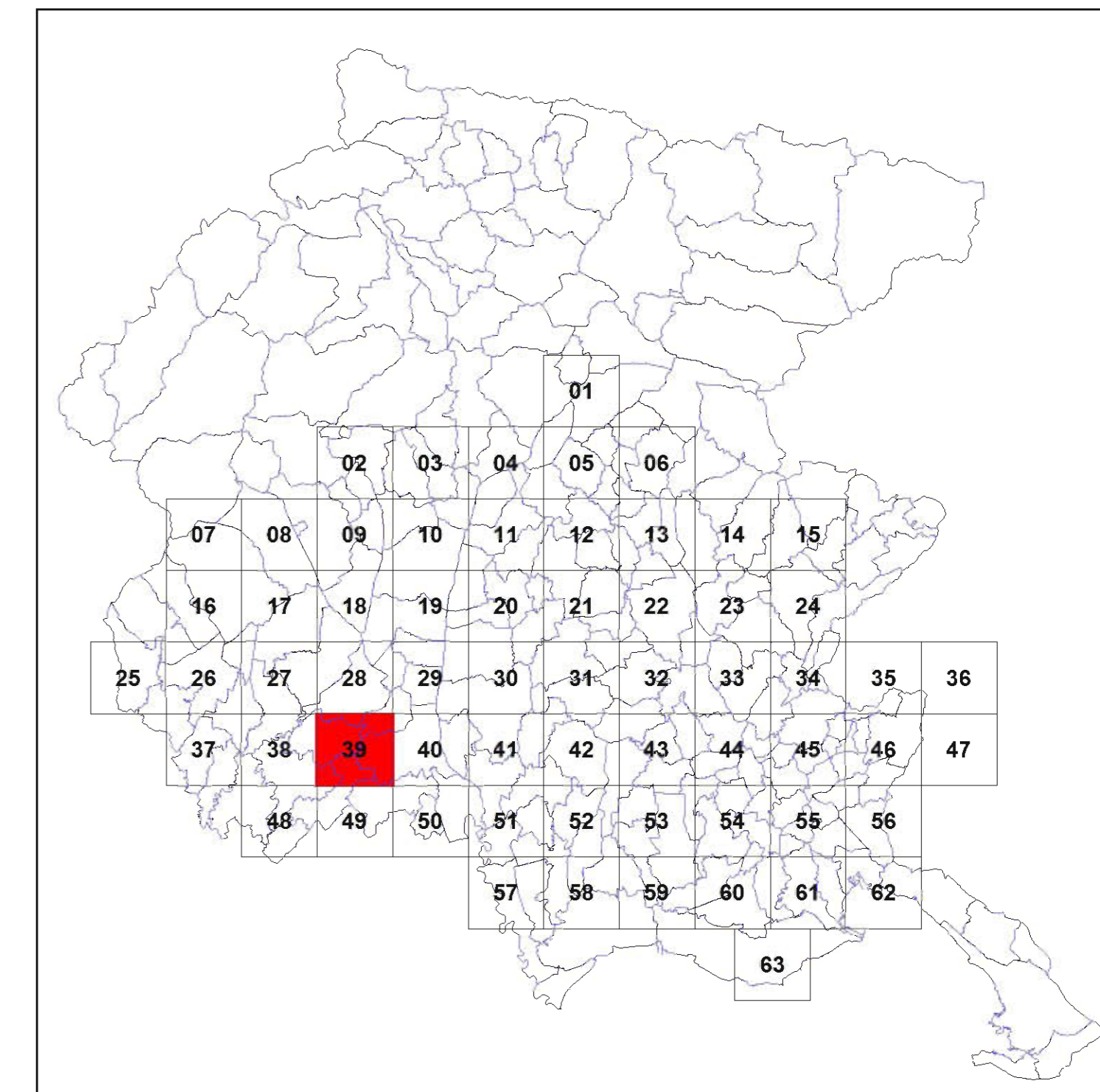
- Tipologia A (Prati asciutti), B2 (Prati concimati/Poo-Looliet), C (Prati umidi)
- Tipologia B1 (Prati concimati - Arrenatereti)

- Confine di Stato
- Confine di Regione
- Confine di Provincia
- Confine di Comune



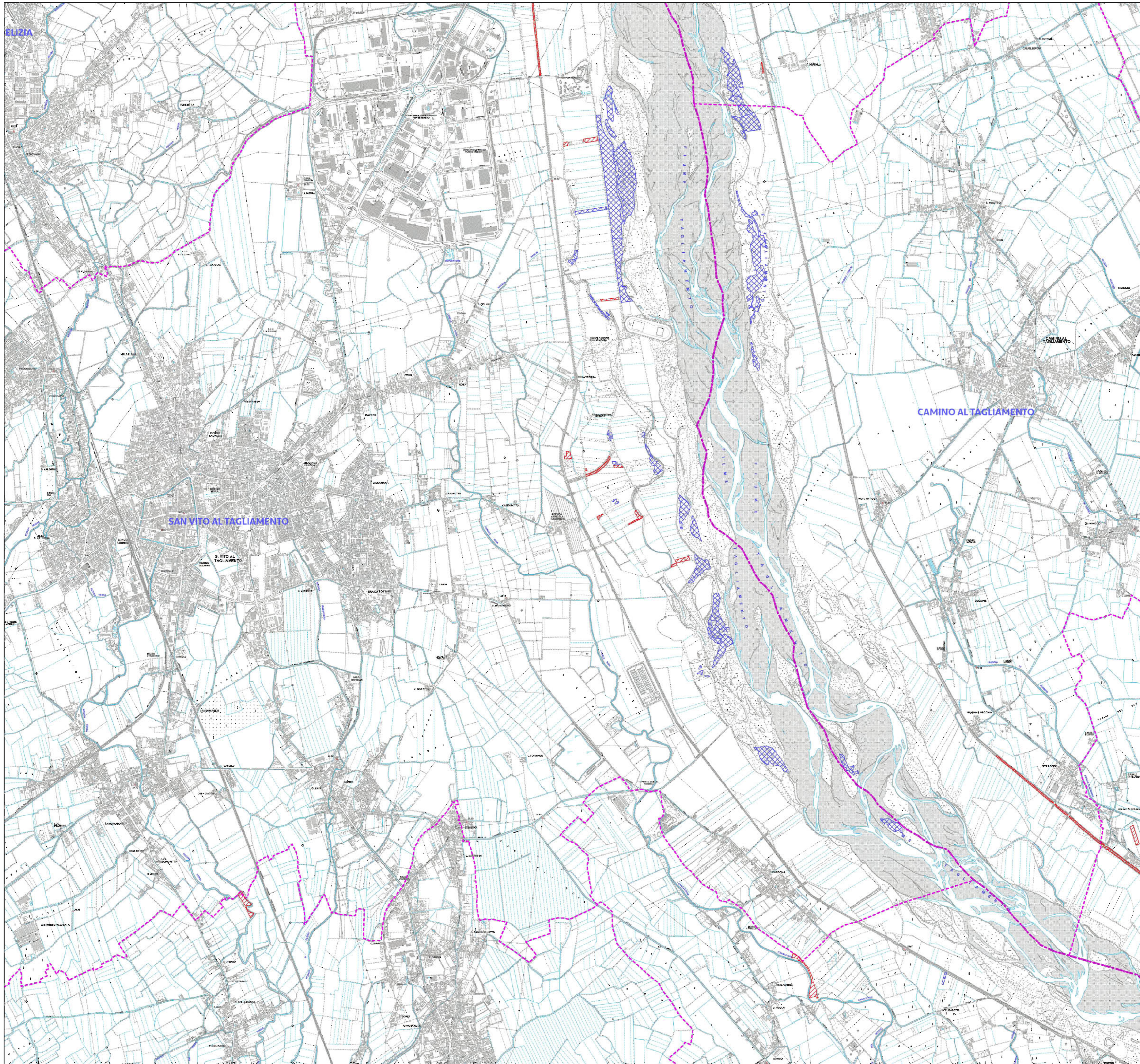
Base cartografica: Verifica CTRN FVG alla scala 1:10.000

39



Quadro d'unione - Scala 1:650.000

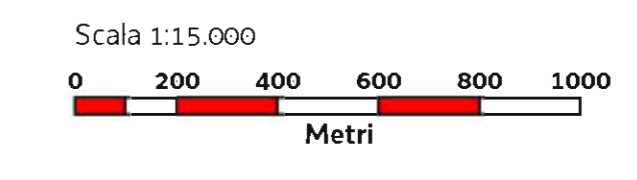
**NOTA BENE** ai fini dell'applicazione della norma, la tipologia B1 si differenzia da tutte le altre tipologie, in quanto le superfici che le sono attribuite, oltre ad essere soggette alle disposizioni generali di legge, possono:  
 - essere escluse dall'inventario qualora derivino da coltivazione effettuata successivamente all'1 gennaio 1992 ( art. 3, c.2, lettera a);  
 - essere autorizzate alla riduzione in deroga della superficie a prato stabile ( art. 5, c.1, lettera b)



Articolo 6, Legge regionale 29 aprile 2005, n. 9

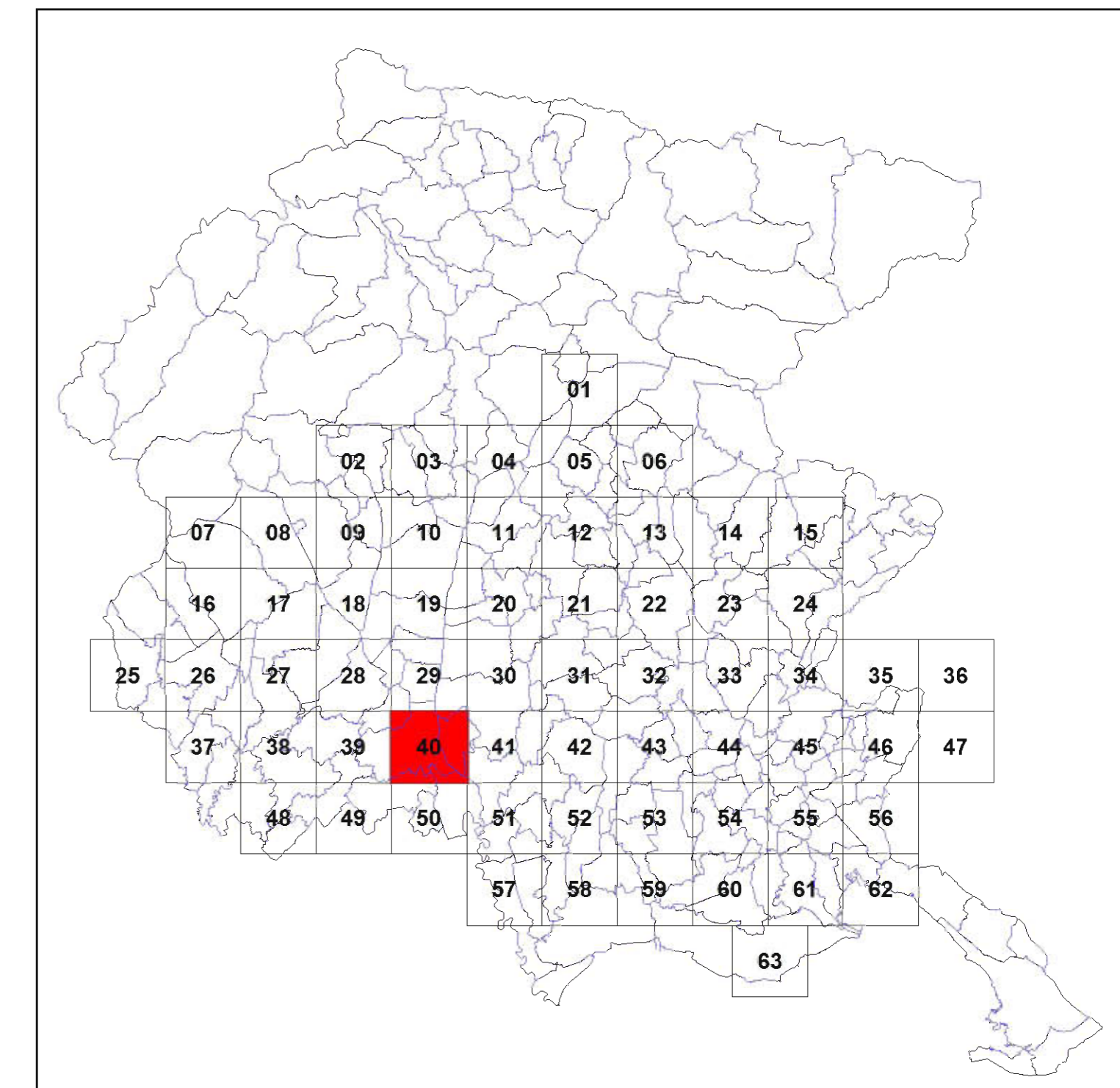
## INVENTARIO DEI PRATI STABILI

- PRATI STABILI**
- Tipologia A (Prati asciutti), B2 (Prati concimati/Poo-Loolieti), C (Prati umidi)
  - Tipologia B1 (Prati concimati - Arrenatereti)
  - Confine di Stato
  - Confine di Regione
  - Confine di Provincia
  - Confine di Comune



Base cartografica: Velizione CTRN FVG alla scala 1:10.000

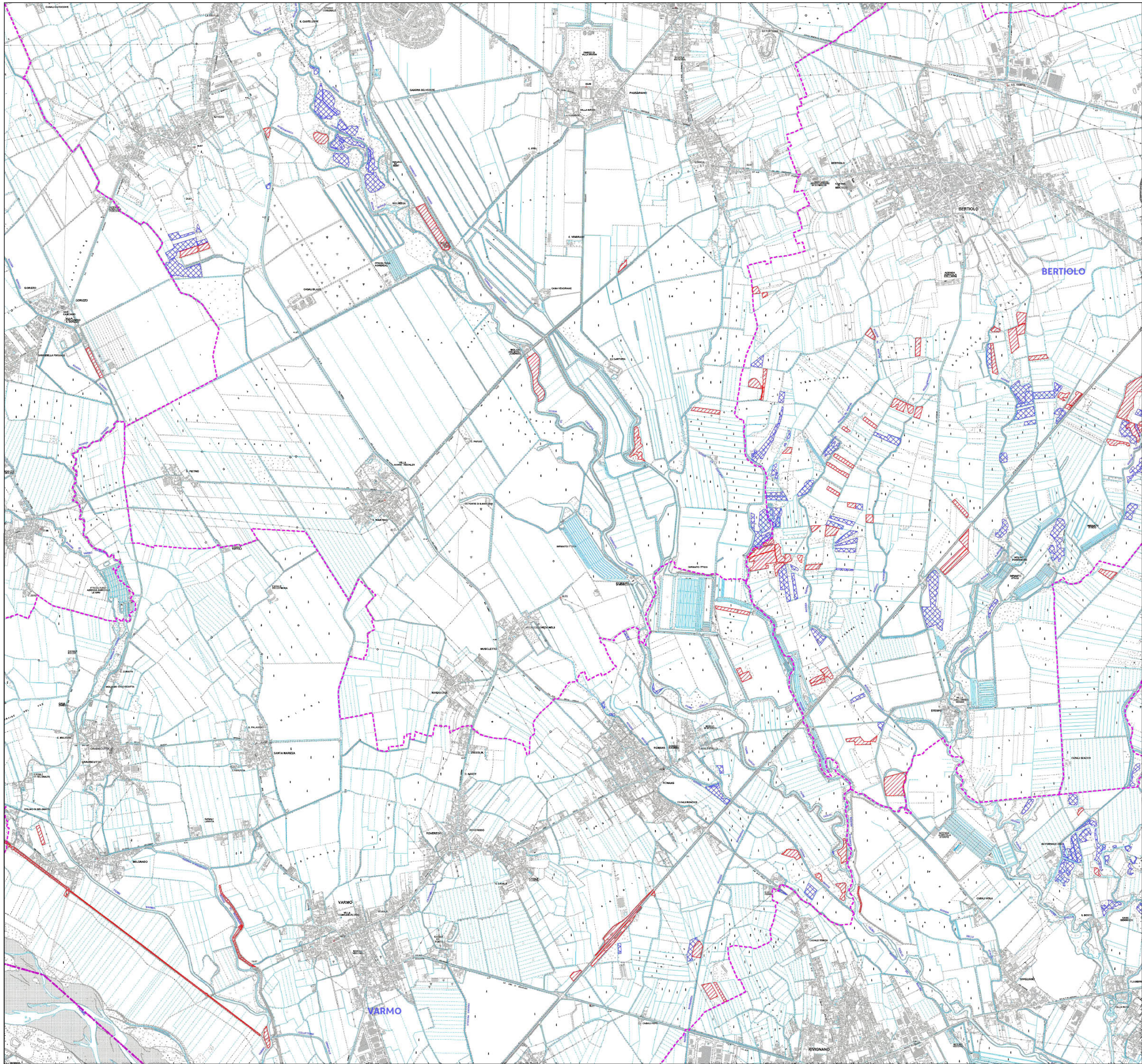
40



Quadro d'unione - Scala 1:650.000

**NOTA BENE** ai fini dell'applicazione della norma, la tipologia B1 si differenzia da tutte le altre tipologie, in quanto le superfici che le sono attribuite, oltre ad essere soggette alle disposizioni generali di legge, possono:  
- essere escluse dall'inventario qualora derivino da coltivazione effettuata successivamente all'1 gennaio 1992 (art. 3, c.2, lettera a);  
- essere autorizzate alla riduzione in deroga della superficie a prato stabile (art. 5, c.1, lettera b)







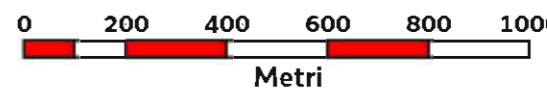
Articolo 6, Legge regionale 29 aprile 2005, n. 9

## INVENTARIO DEI PRATI STABILI

### PRATI STABILI

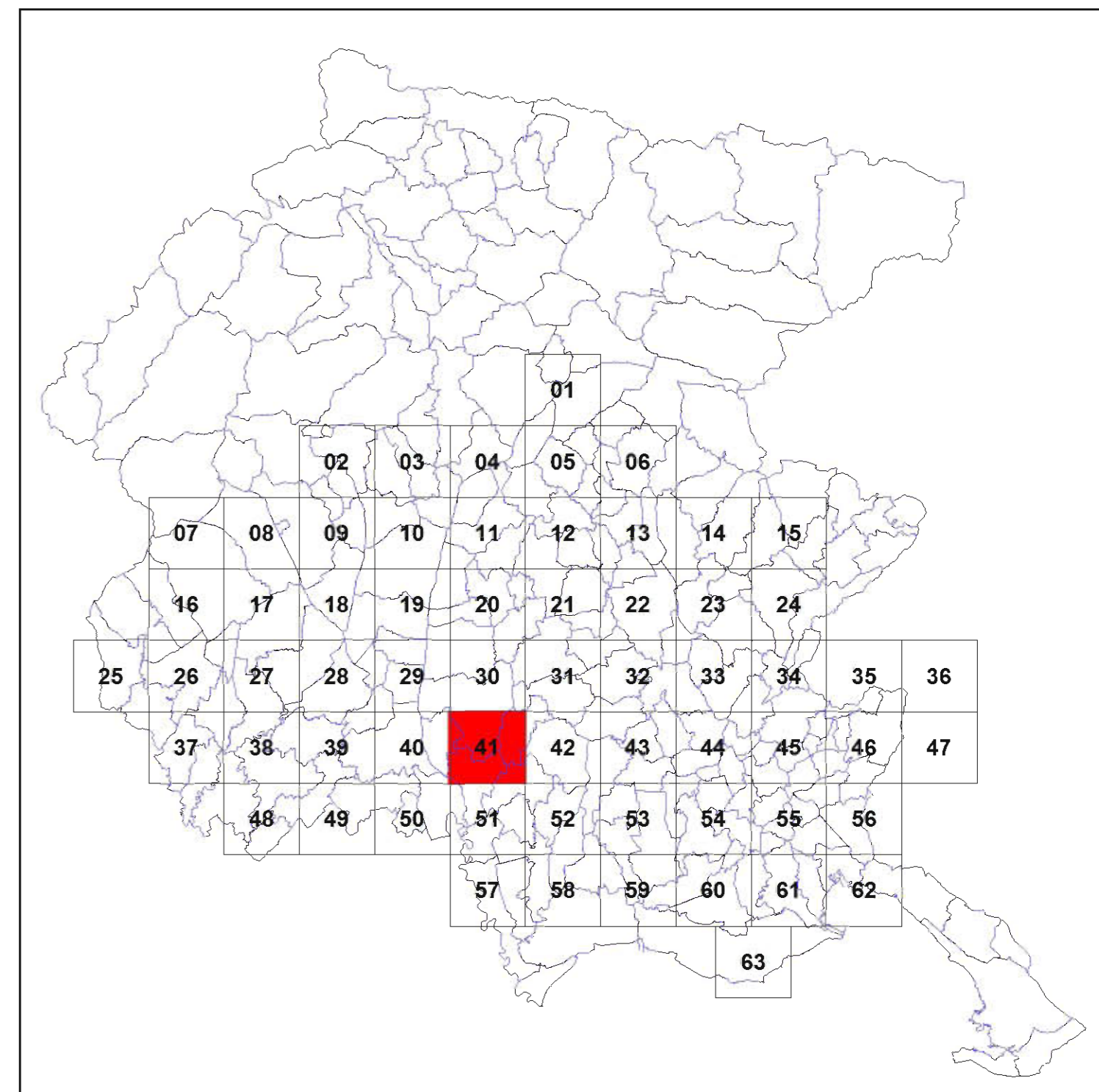
-  Tipologia A (Prati asciutti), B2 (Prati concimati/Poo-Looliet), C (Prati umidi)
-  Tipologia B1 (Prati concimati - Arrenatereti)

-  Confine di Stato
-  Confine di Regione
-  Confine di Provincia
-  Confine di Comune

Scala 1:15.000  
  
 Metri

Base cartografica: Velivisione CTRN FVG alla scala 1:10.000

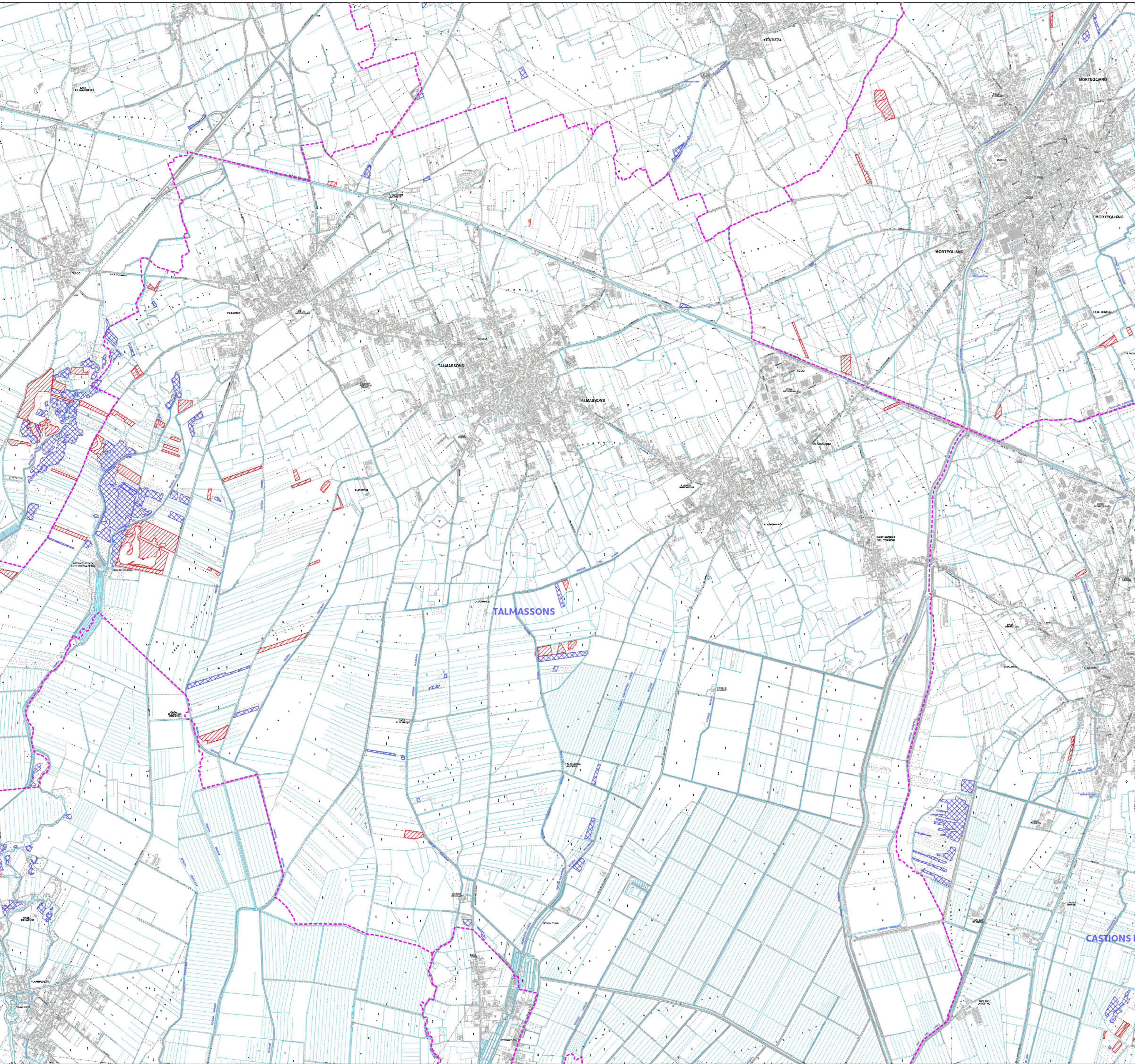
**41**



Quadro d'Unione - Scala 1:650.000







**NOTA BENE** ai fini dell'applicazione della norma, la tipologia B1 si differenzia da tutte le altre tipologie, in quanto le superfici che le sono attribuite, oltre ad essere soggette alle disposizioni generali di legge, possono:
 

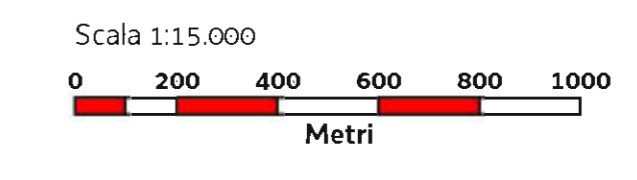
- essere escluse dall'inventario qualora derivino da coltivazione effettuata successivamente all'1 gennaio 1992 (art. 3, c.2, lettera a);
- essere autorizzate alla riduzione in deroga della superficie a prato stabile (art. 5, c.1, lettera b)



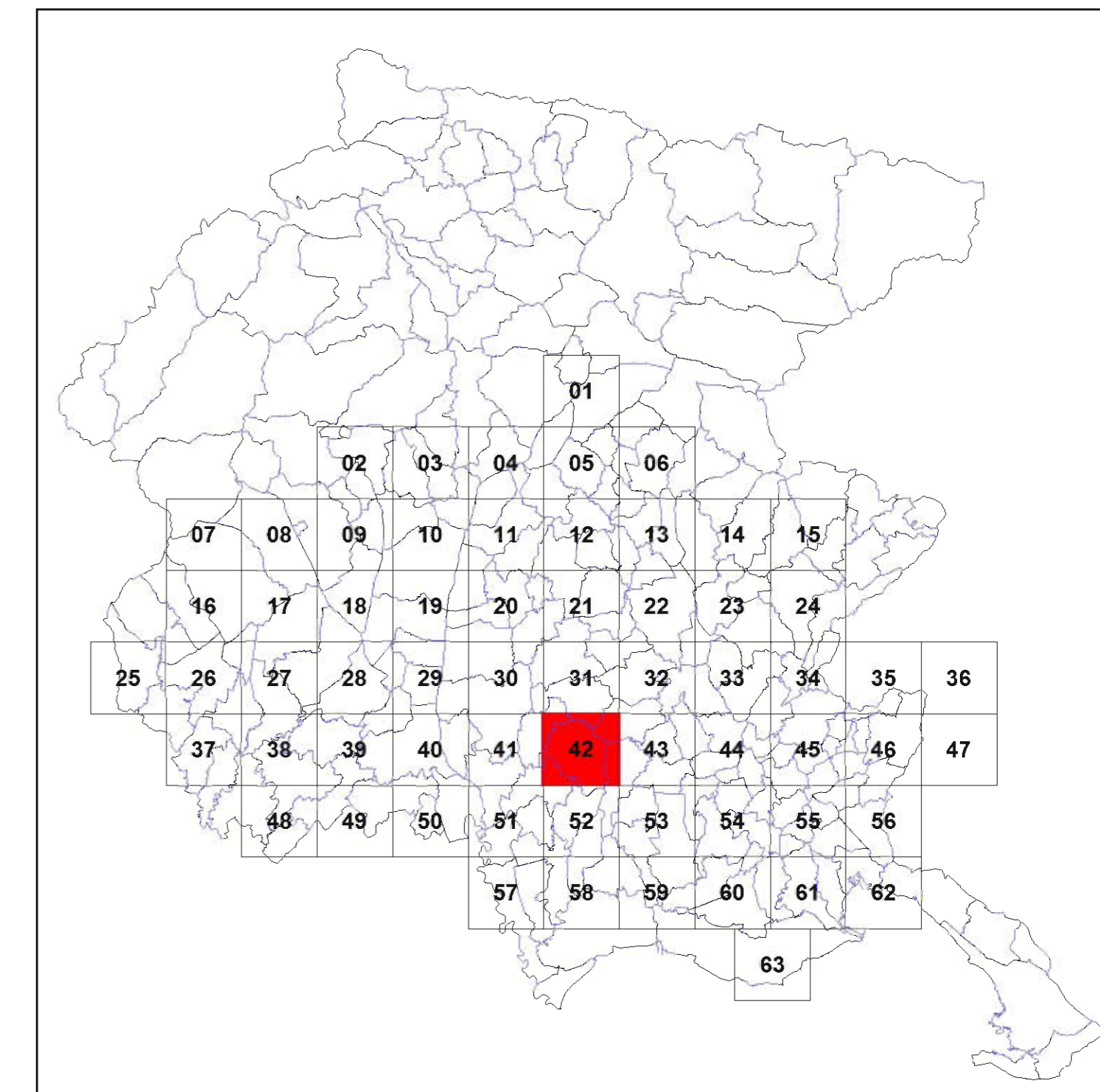
Articolo 6, Legge regionale 29 aprile 2005, n. 9

## INVENTARIO DEI PRATI STABILI

- PRATI STABILI**
-  Tipologia A (Prati asciutti), B2 (Prati concimati/Poo-Loolieti), C (Prati umidi)
  -  Tipologia B1 (Prati concimati - Arrenatereti)
  -  Confine di Stato
  -  Confine di Regione
  -  Confine di Provincia
  -  Confine di Comune



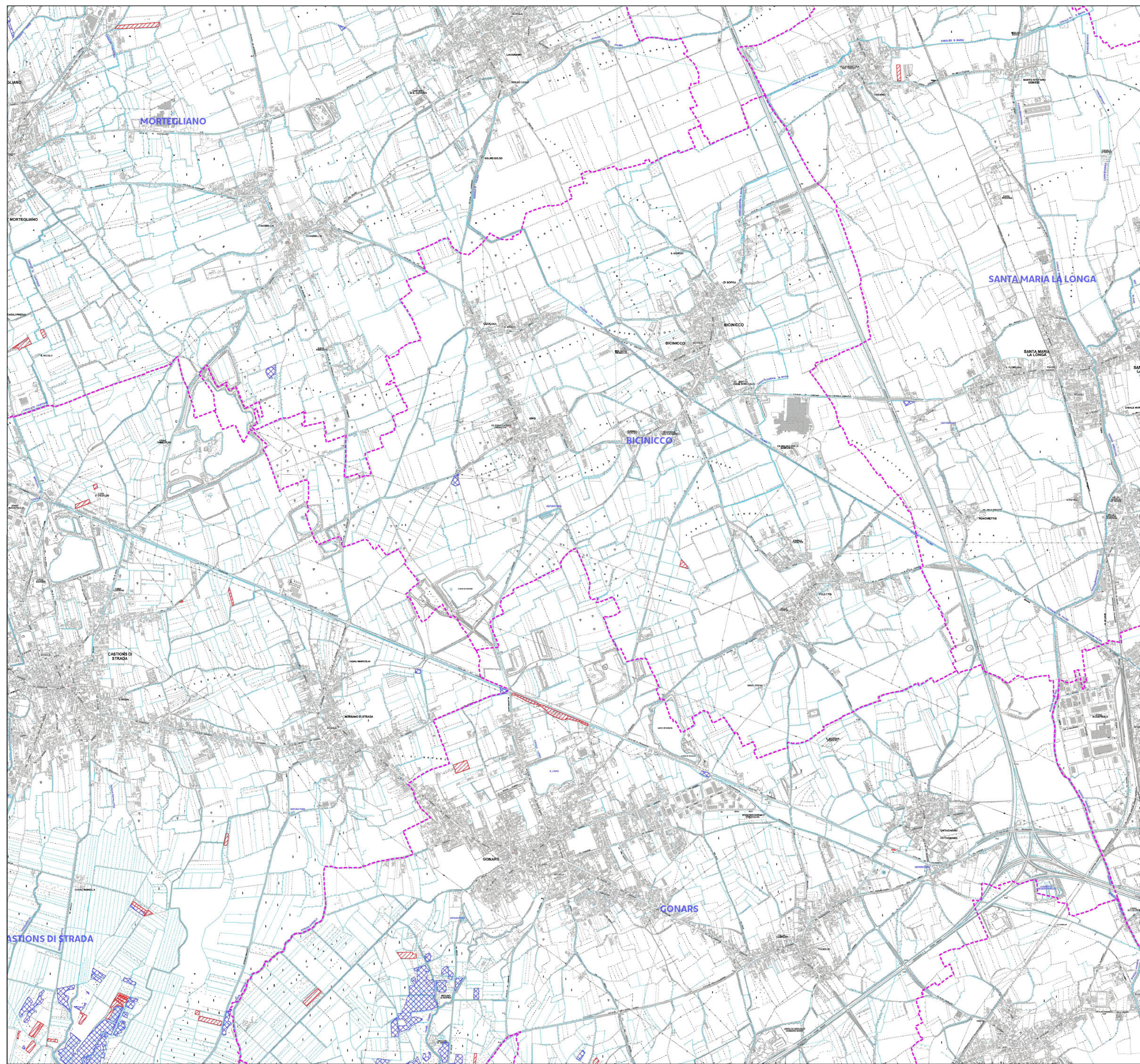
Base cartografica: Velivisione CTRN FVG alla scala 1:10.000



Quadro d'unione - Scala 1:650.000







**NOTA BENE** ai fini dell'applicazione della norma, la tipologia B1 si differenzia da tutte le altre tipologie, in quanto le superfici che le sono attribuite, oltre ad essere soggette alle disposizioni generali di legge, possono:

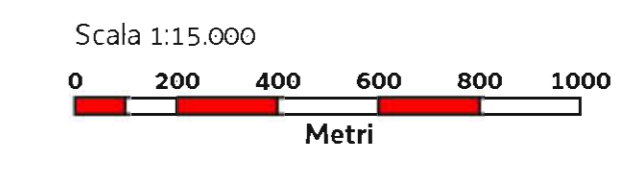
- essere escluse dall'inventario qualora derivino da coltivazione effettuata successivamente all'1 gennaio 1992 (art. 3, c.2, lettera a);
- essere autorizzate alla riduzione in deroga della superficie a prato stabile (art. 5, c.1, lettera b)



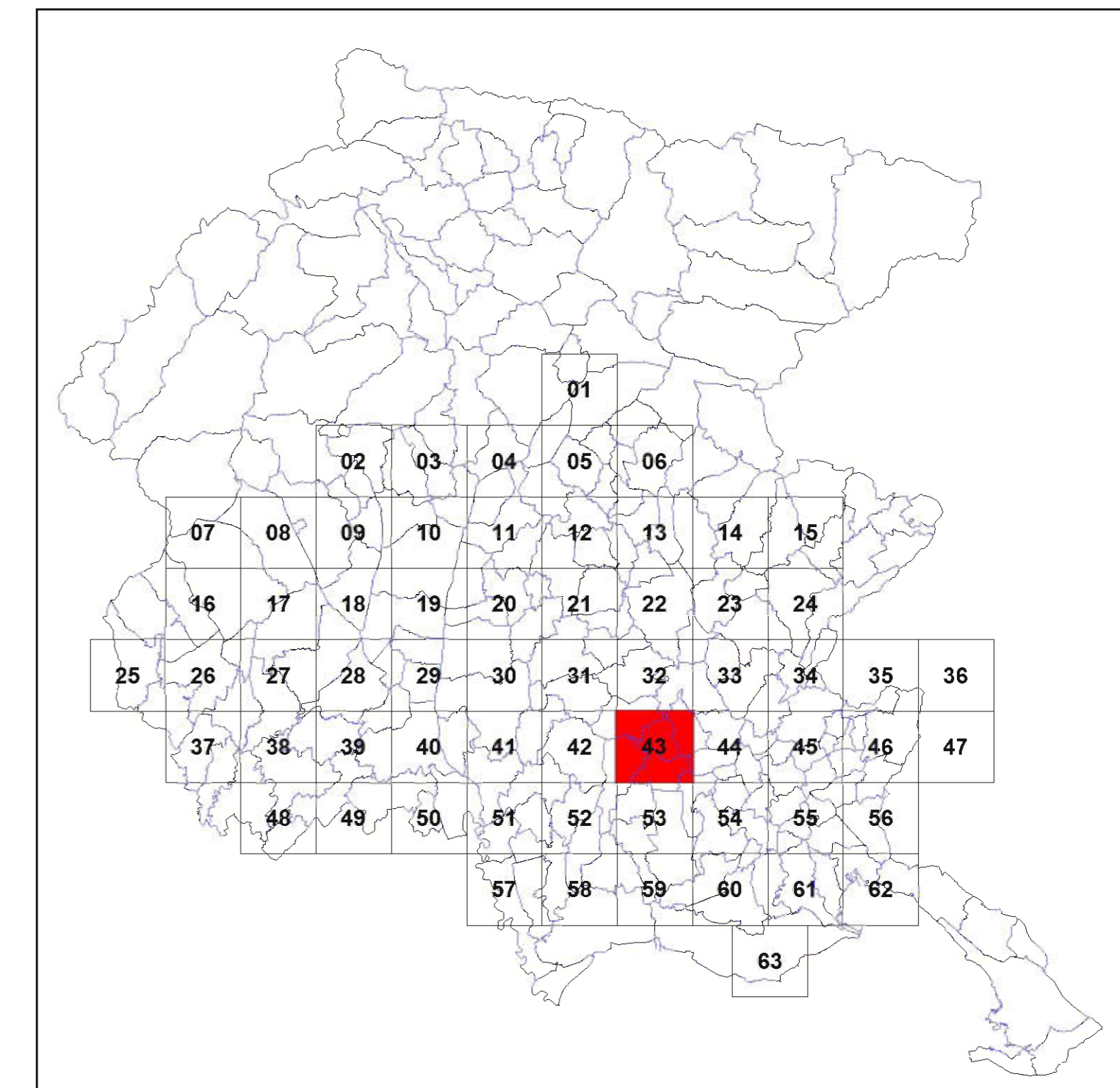
Articolo 6, Legge regionale 29 aprile 2005, n. 9

## INVENTARIO DEI PRATI STABILI

- PRATI STABILI**
-  Tipologia A (Prati asciutti), B2 (Prati concimati/Poo-Looliet), C (Prati umidi)
  -  Tipologia B1 (Prati concimati - Arrenatereti)
  -  Confine di Stato
  -  Confine di Regione
  -  Confine di Provincia
  -  Confine di Comune



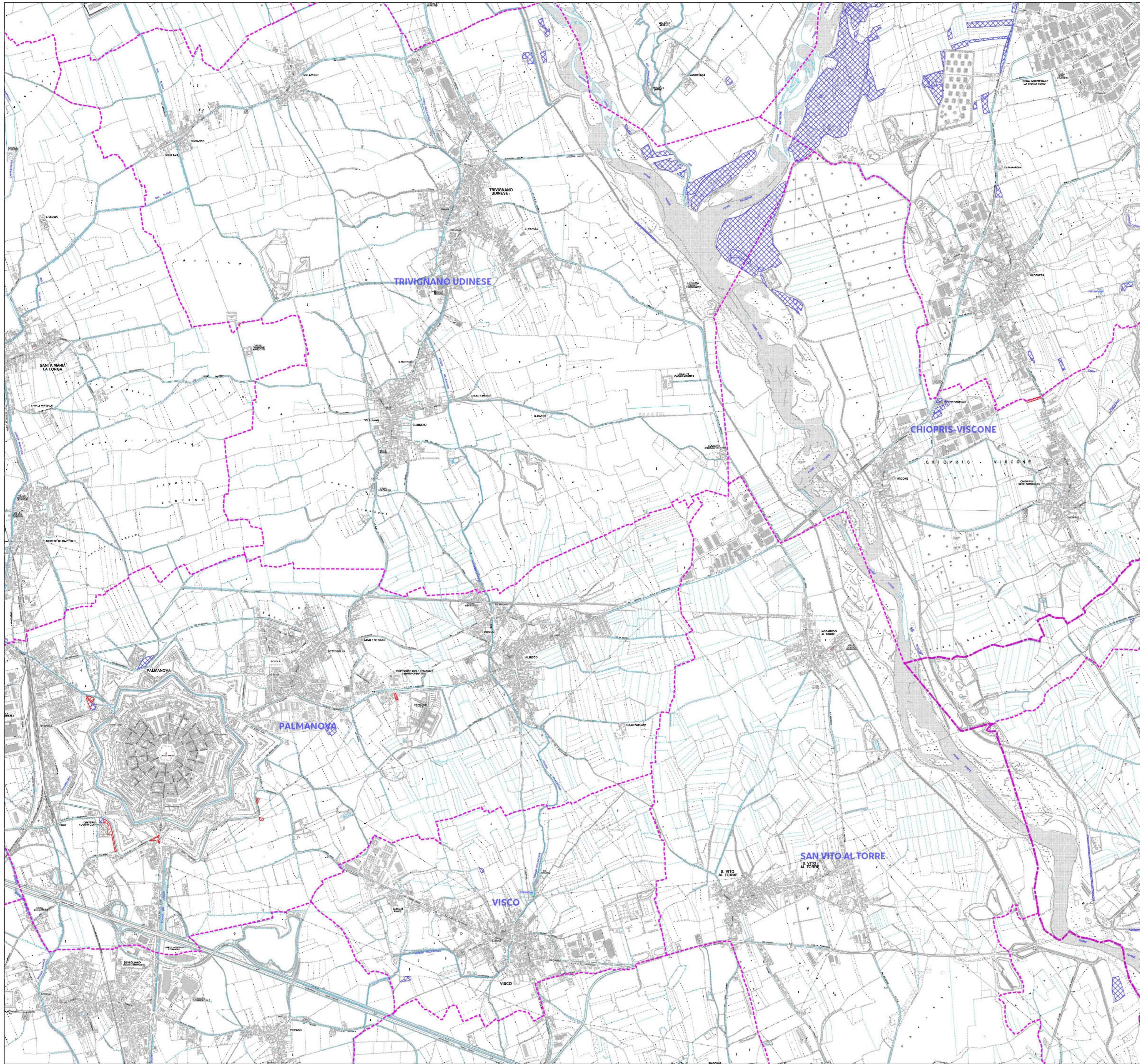
Base cartografica: Velazione CTRN FVG alla scala 1:10.000



Quadro d'unione - Scala 1:650.000



**NOTA BENE** ai fini dell'applicazione della norma, la tipologia B1 si differenzia da tutte le altre tipologie, in quanto le superfici che le sono attribuite, oltre ad essere soggette alle disposizioni generali di legge, possono:

- essere escluse dall'inventario qualora derivino da coltivazione effettuata successivamente all'1 gennaio 1992 (art. 3, c.2, lettera a);
- essere autorizzate alla riduzione in deroga della superficie a prato stabile (art. 5, c.1, lettera b)

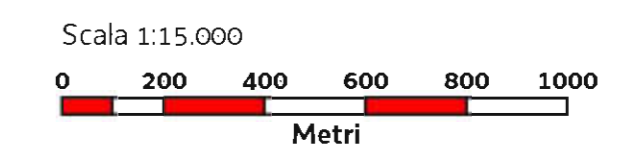


Articolo 6, Legge regionale 29 aprile 2005, n. 9

## INVENTARIO DEI PRATI STABILI

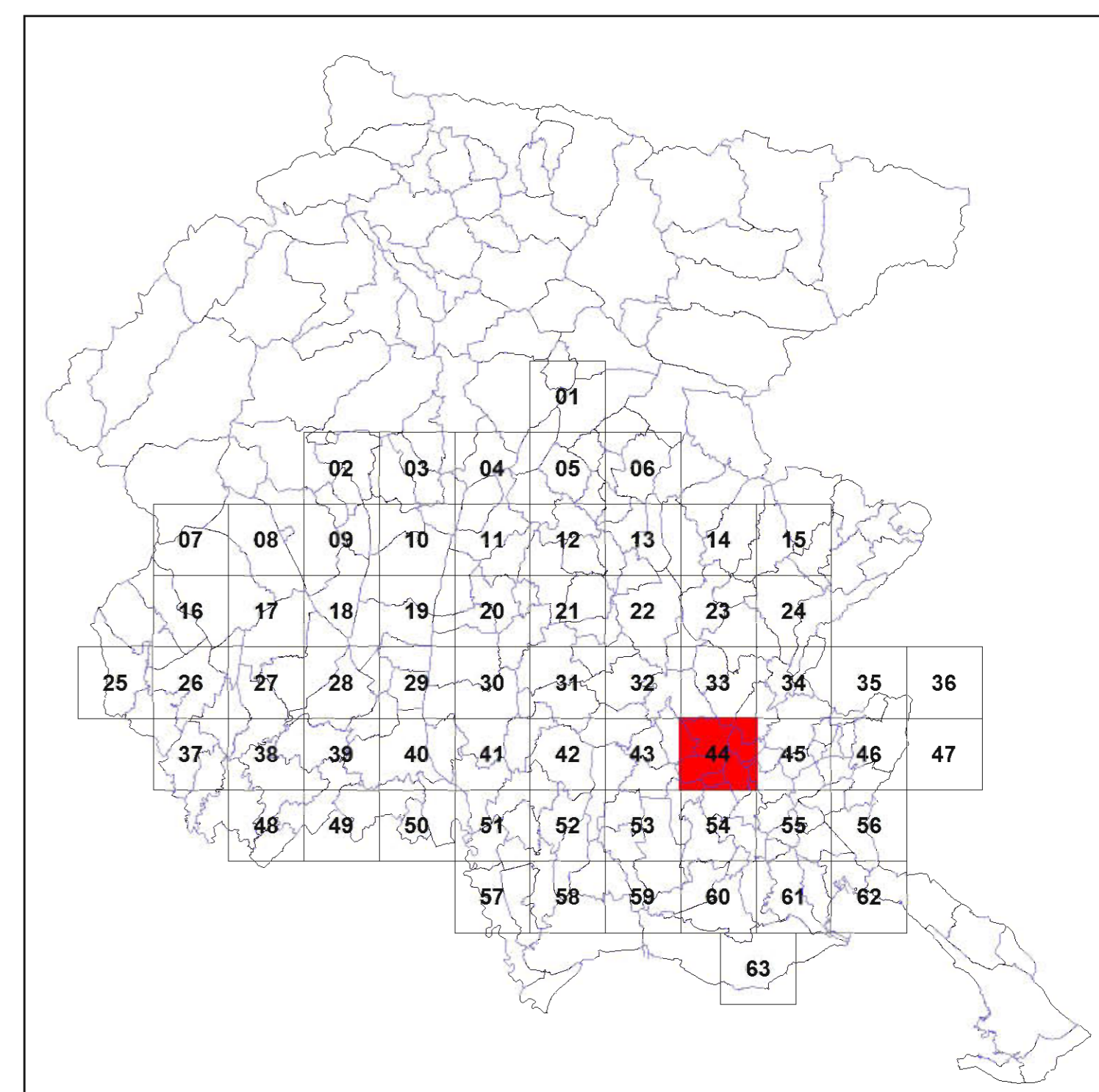
- PRATI STABILI**
-  Tipologia A (Prati asciutti), B2 (Prati concimati/Poo-Looliet), C (Prati umidi)
  -  Tipologia B1 (Prati concimati - Arrenatereti)

-  Confine di Stato
-  Confine di Regione
-  Confine di Provincia
-  Confine di Comune



Base cartografica: Velizione CTRN FVG alla scala 1:10.000

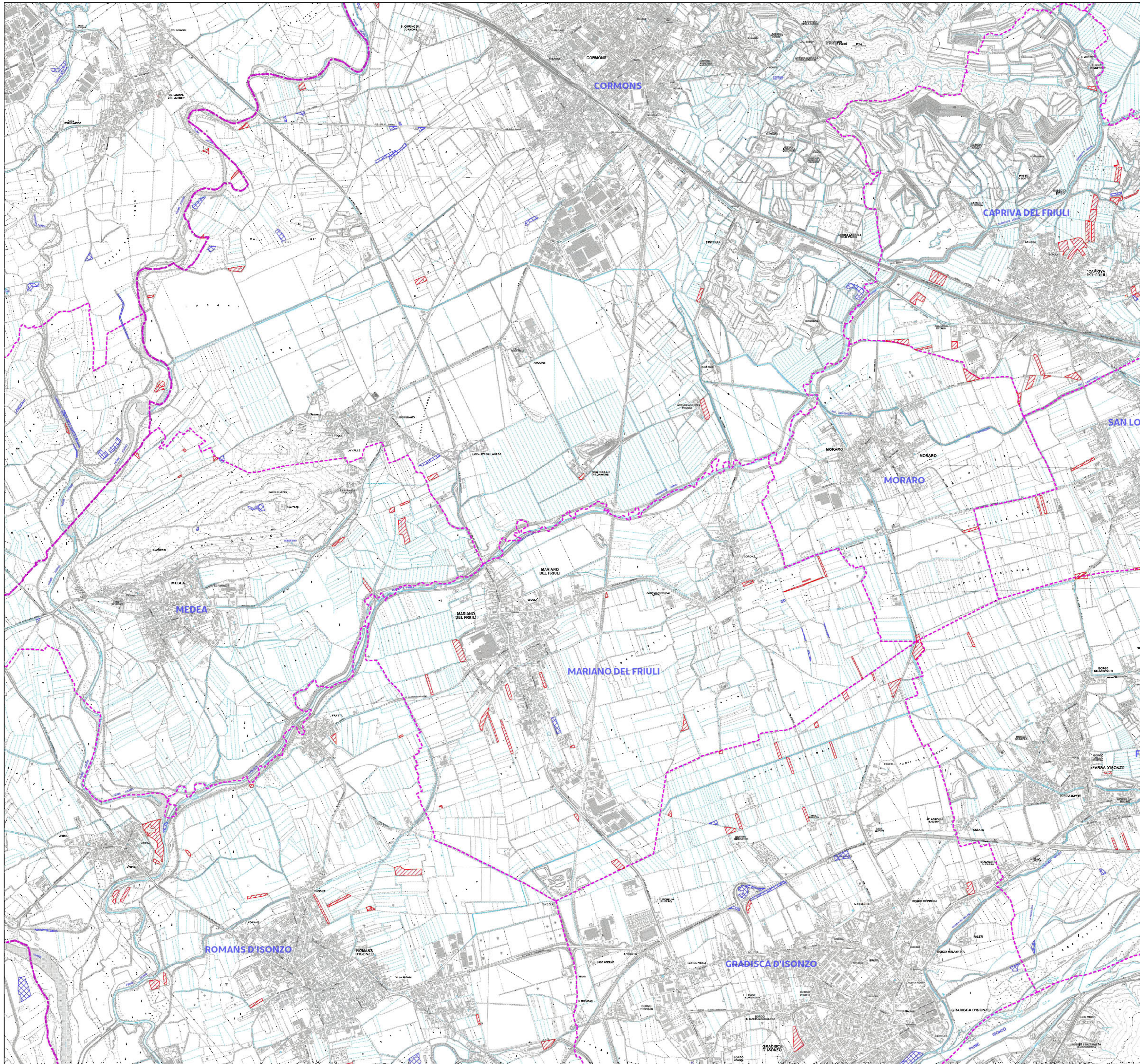
44



Quadro d'unione - Scala 1:650.000

**NOTA BENE** ai fini dell'applicazione della norma, la tipologia B1 si differenzia da tutte le altre tipologie, in quanto le superfici che le sono attribuite, oltre ad essere soggette alle disposizioni generali di legge, possono:

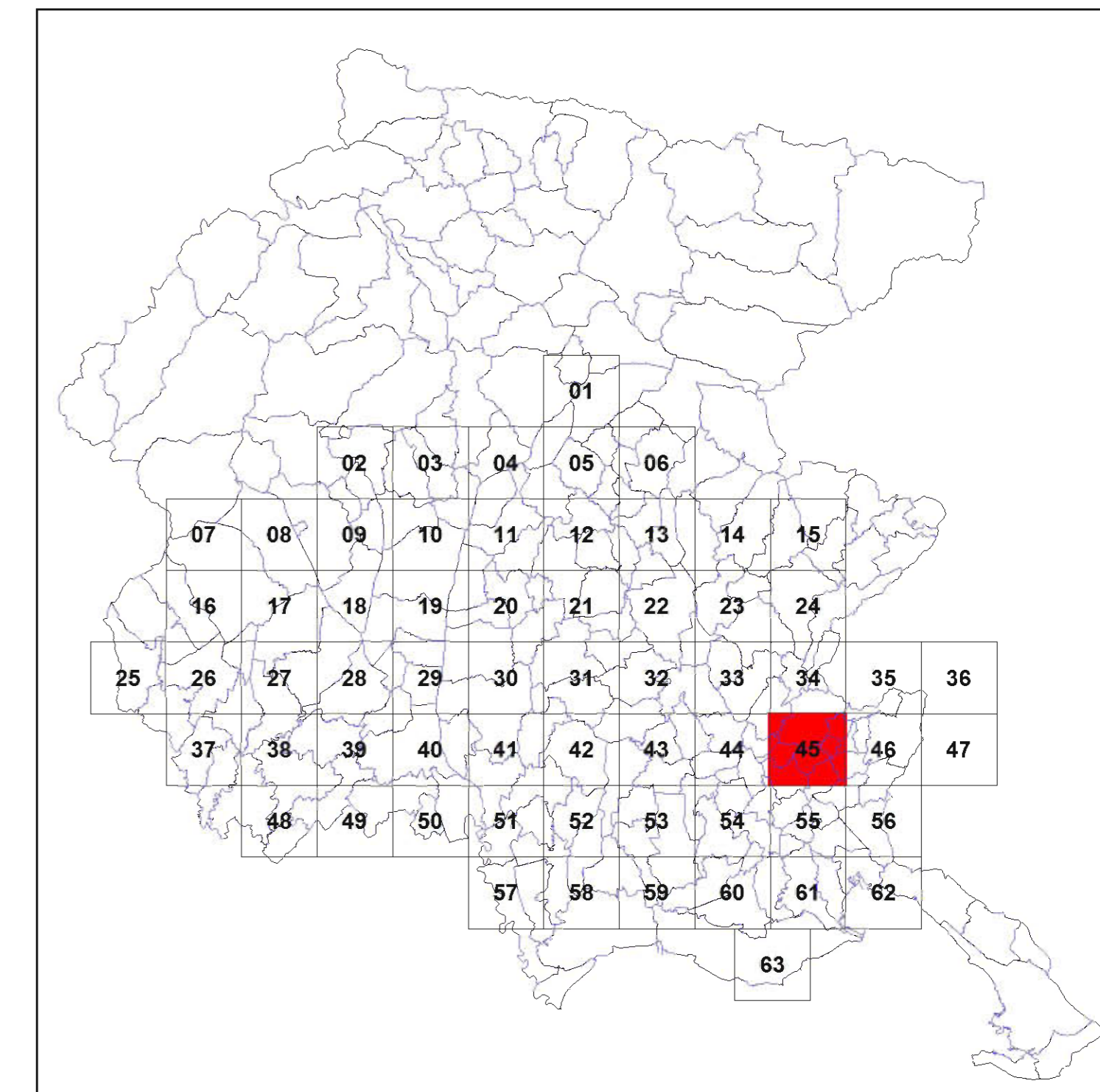
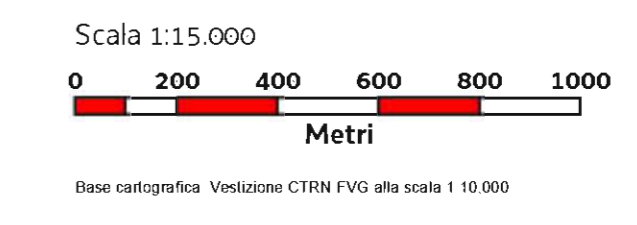
- essere escluse dall'inventario qualora derivino da coltivazione effettuata successivamente all'1 gennaio 1992 (art. 3, c.2, lettera a),
- essere autorizzate alla riduzione in deroga della superficie a prato stabile (art. 5, c.1, lettera b)



Articolo 6, Legge regionale 29 aprile 2005, n. 9

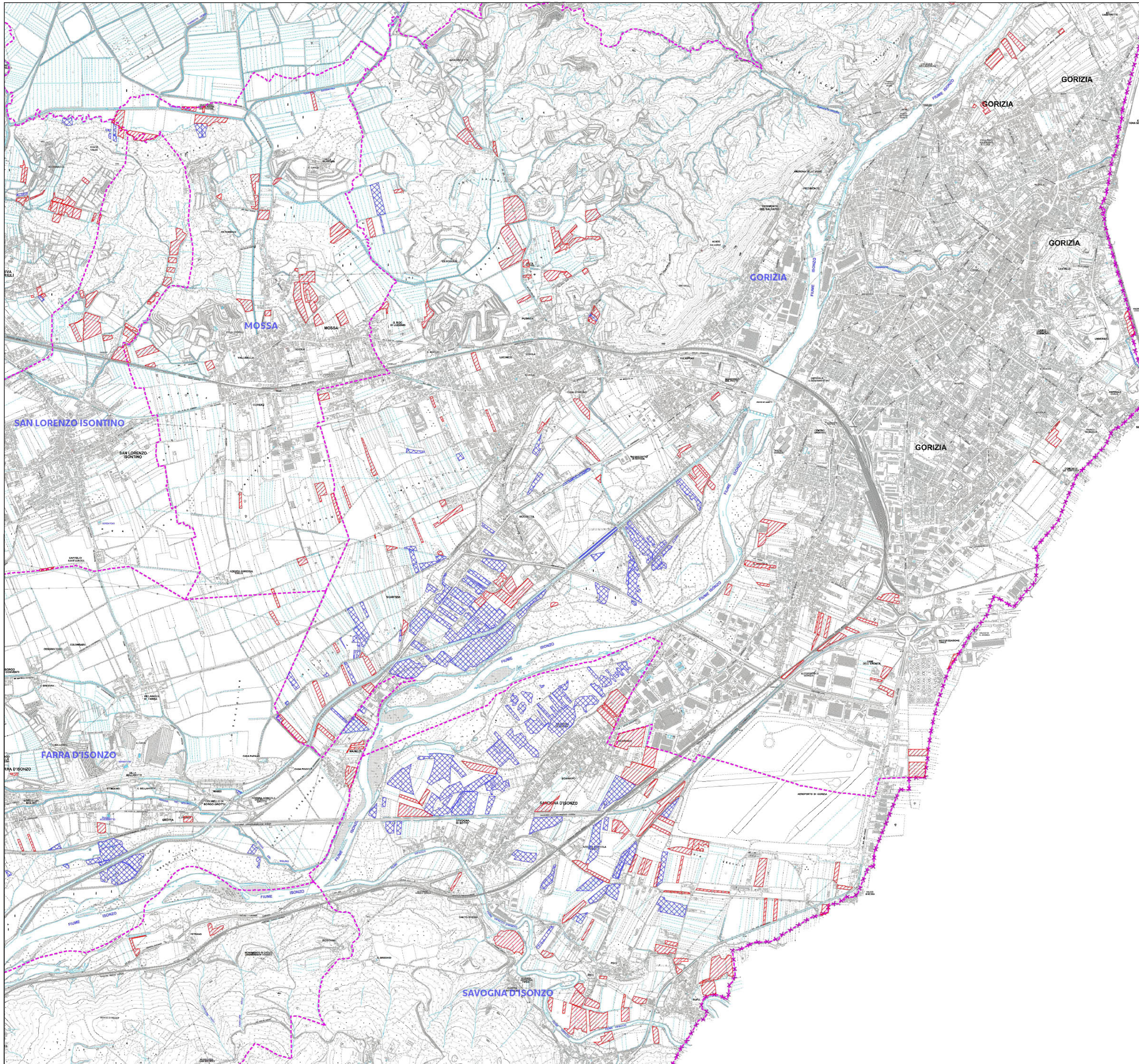
# INVENTARIO DEI PRATI STABILI

- PRATI STABILI**
- Tipologia A (Prati asciutti), B2 (Prati concinati/Poo-Loulieti), C (Prati umidi)
  - Tipologia B1 (Prati concinati - Arrenatereti)
  - Confine di Stato
  - Confine di Regione
  - Confine di Provincia
  - Confine di Comune









Quadro d'unione - Scala 1:650.000

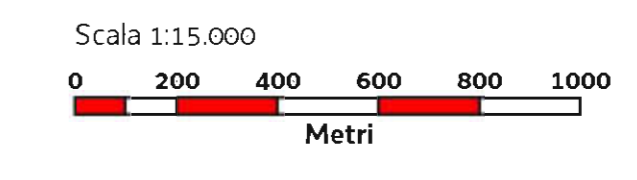
**NOTA BENE** ai fini dell'applicazione della norma, la tipologia B1 si differenzia da tutte le altre tipologie, in quanto le superfici che le sono attribuite, oltre ad essere soggette alle disposizioni generali di legge, possono: - essere escluse dall'inventario qualora derivino da coltivazione effettuata successivamente all'1 gennaio 1992 ( art. 3, c.2, lettera a); - essere autorizzate alla riduzione in deroga della superficie a prato stabile ( art. 5, c.1, lettera b)



Articolo 6, Legge regionale 29 aprile 2005, n. 9

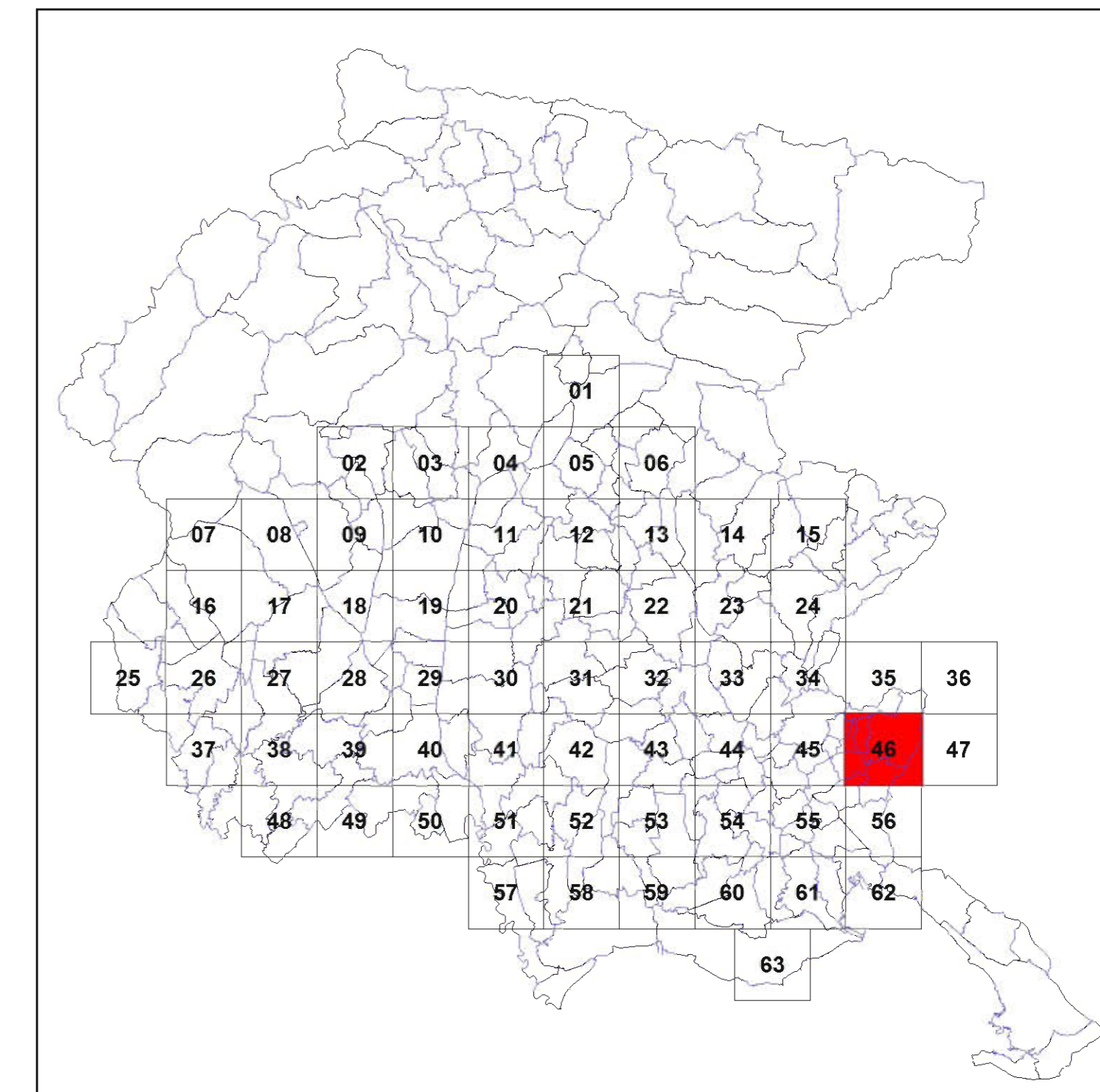
# INVENTARIO DEI PRATI STABILI

- PRATI STABILI**
-  Tipologia A (Prati asciutti), B2 (Prati concimati/Poo-Looliet), C (Prati umidi)
  -  Tipologia B1 (Prati concimati - Arrenatereti)
  -  Confine di Stato
  -  Confine di Regione
  -  Confine di Provincia
  -  Confine di Comune




Base cartografica: Velazione CTRN FVG alla scala 1:10.000

46



Quadro d'unione - Scala 1:650.000







**NOTA BENE** ai fini dell'applicazione della norma, la tipologia B1 si differenzia da tutte le altre tipologie, in quanto le superfici che le sono attribuite, oltre ad essere soggette alle disposizioni generali di legge, possono:  
- essere escluse dall'inventario qualora derivino da coltivazione effettuata successivamente all'1 gennaio 1992 (art. 3, c.2, lettera a);  
- essere autorizzate alla riduzione in deroga della superficie a prato stabile (art. 5, c.1, lettera b)

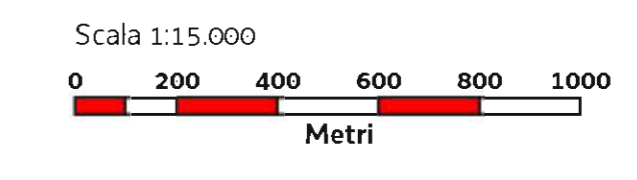


Articolo 6, Legge regionale 29 aprile 2005, n. 9

# INVENTARIO DEI PRATI STABILI

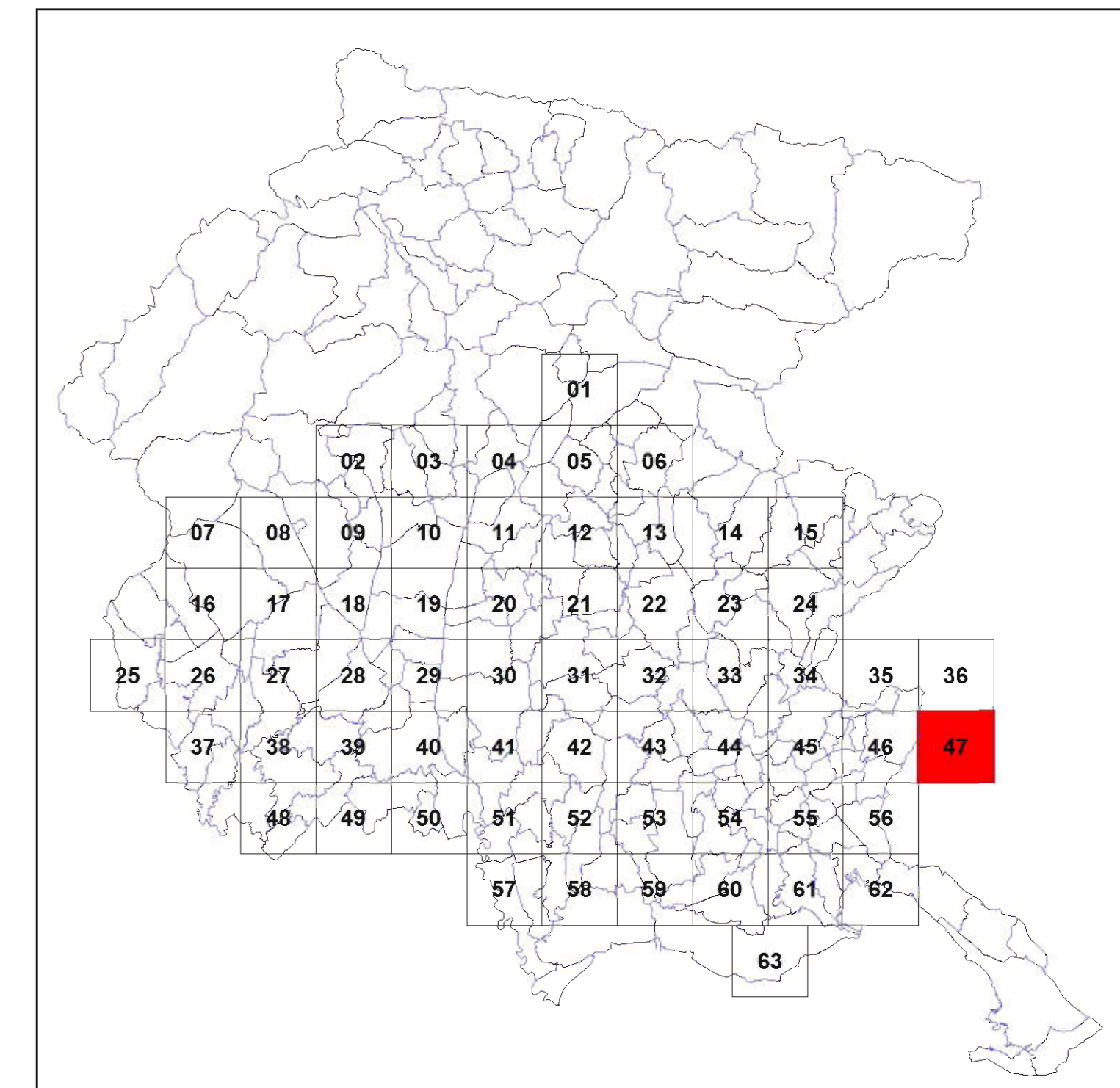
## PRATI STABILI

-  Tipologia A (Prati asciutti), B2 (Prati concimati/Poo-Looliet), C (Prati umidi)
-  Tipologia B1 (Prati concimati - Arrenatereti)
-  Confine di Stato
-  Confine di Regione
-  Confine di Provincia
-  Confine di Comune



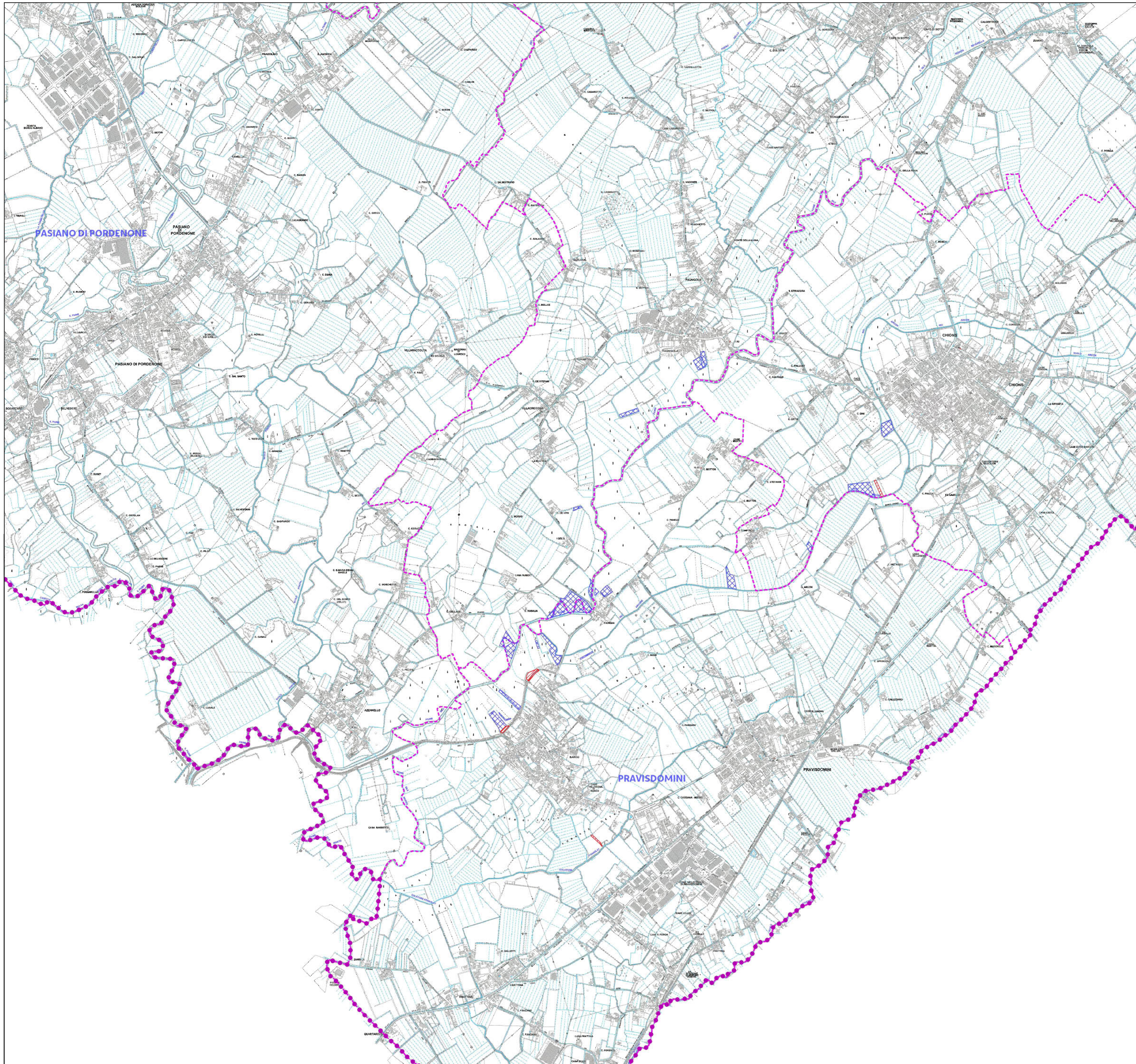
Base cartografica: Velazione CTRN FVG alla scala 1:10.000

47



Quadro d'unione - Scala 1:650.000



**NOTA BENE** ai fini dell'applicazione della norma, la tipologia B1 si differenzia da tutte le altre tipologie, in quanto le superfici che le sono attribuite, oltre ad essere soggette alle disposizioni generali di legge, possono:  
-essere escluse dall'inventario qualora derivino da coltivazione effettuata successivamente all'1 gennaio 1992 (art. 3, c.2, lettera a);  
-essere autorizzate alla riduzione in deroga della superficie a prato stabile (art. 5, c.1, lettera b)




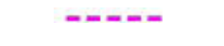


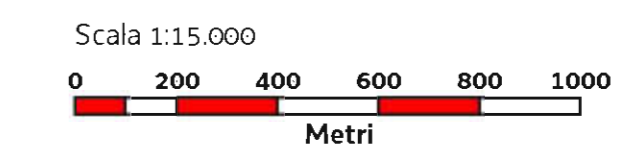
Articolo 6, Legge regionale 29 aprile 2005, n. 9

## INVENTARIO DEI PRATI STABILI

### PRATI STABILI

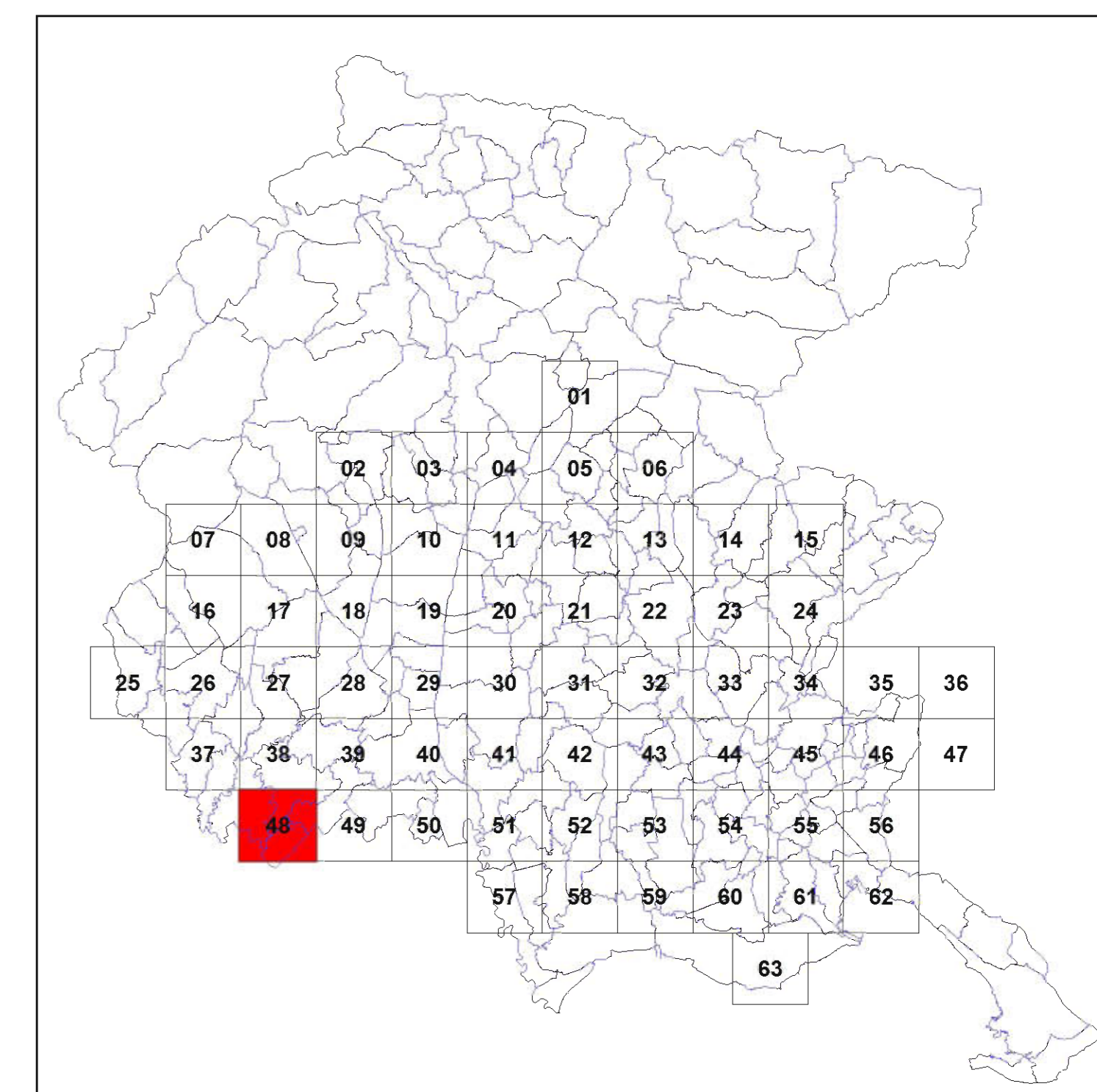
-  Tipologia A (Prati asciutti), B2 (Prati concimati/Poo-Looliet), C (Prati umidi)
-  Tipologia B1 (Prati concimati - Arrenatereti)

-  Confine di Stato
-  Confine di Regione
-  Confine di Provincia
-  Confine di Comune



Base cartografica: Velizione CTRN FVG alla scala 1:10.000

48

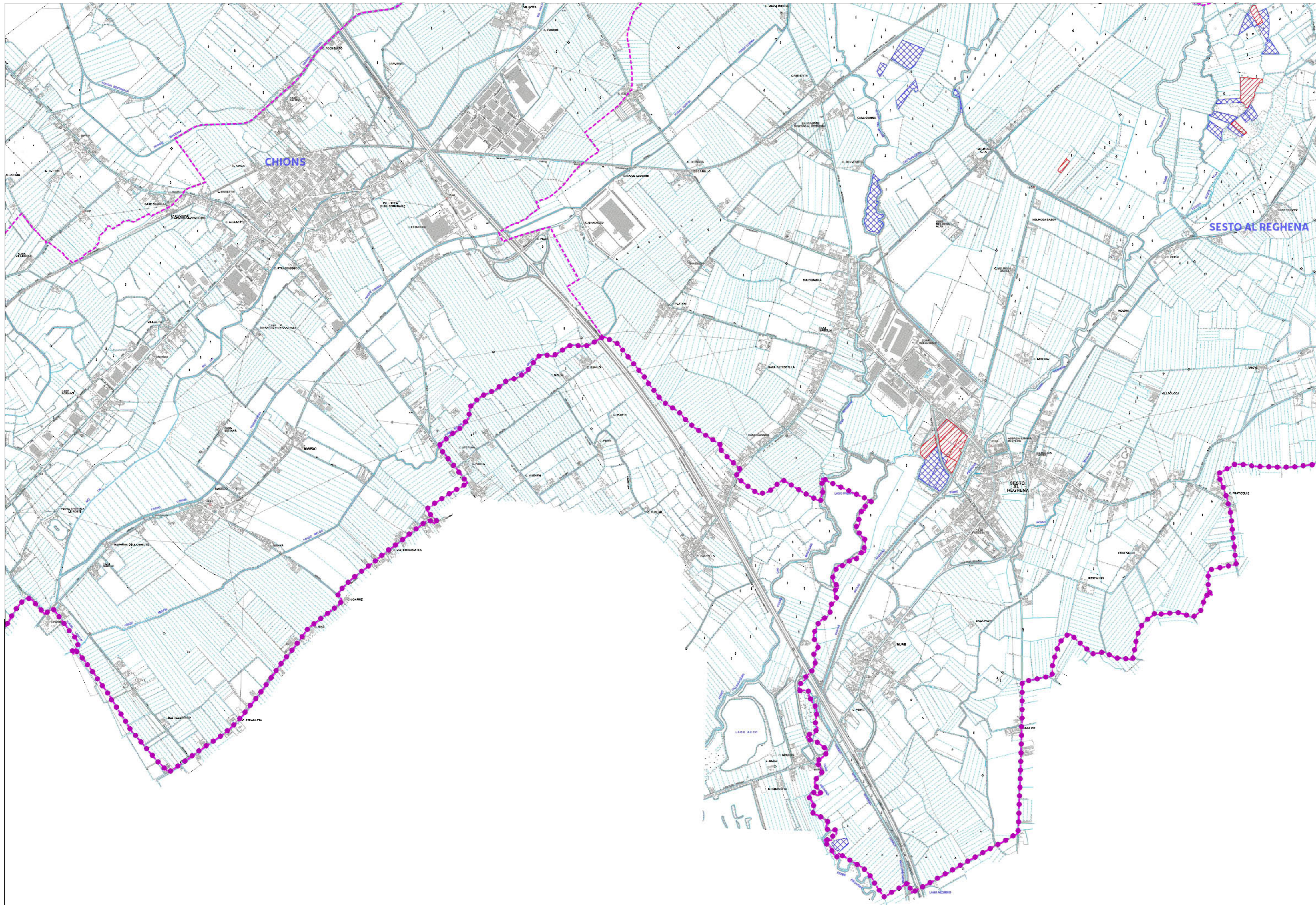


Quadro d'unione - Scala 1:650.000

**NOTA BENE** ai fini dell'applicazione della norma, la tipologia B1 si differenzia da tutte le altre tipologie, in quanto le superfici che le sono attribuite, oltre ad essere soggette alle disposizioni generali di legge, possono:

- essere escluse dall'inventario qualora derivino da coltivazione effettuata successivamente all'1 gennaio 1992 (art. 3, c.2, lettera a);
- essere autorizzate alla riduzione in deroga della superficie a prato stabile (art. 5, c.1, lettera b)







Articolo 6, Legge regionale 29 aprile 2005, n. 9

## INVENTARIO DEI PRATI STABILI

### PRATI STABILI

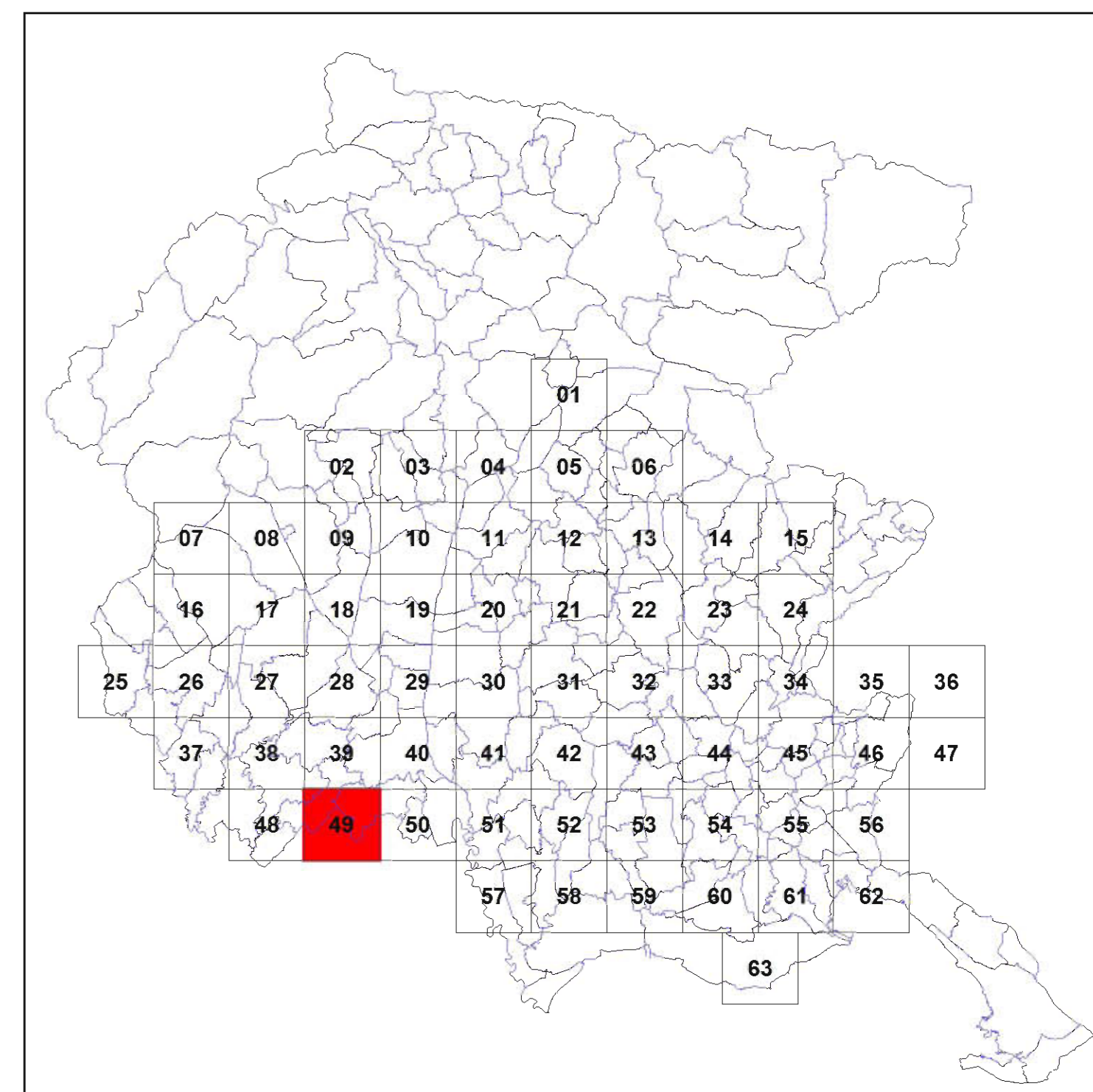
-  Tipologia A (Prati asciutti), B2 (Prati concimati/Poo-Looliet), C (Prati umidi)
-  Tipologia B1 (Prati concimati - Arrenatereti)

-  Confine di Stato
-  Confine di Regione
-  Confine di Provincia
-  Confine di Comune

Scala 1:15.000  
0 200 400 600 800 1000  
Metri

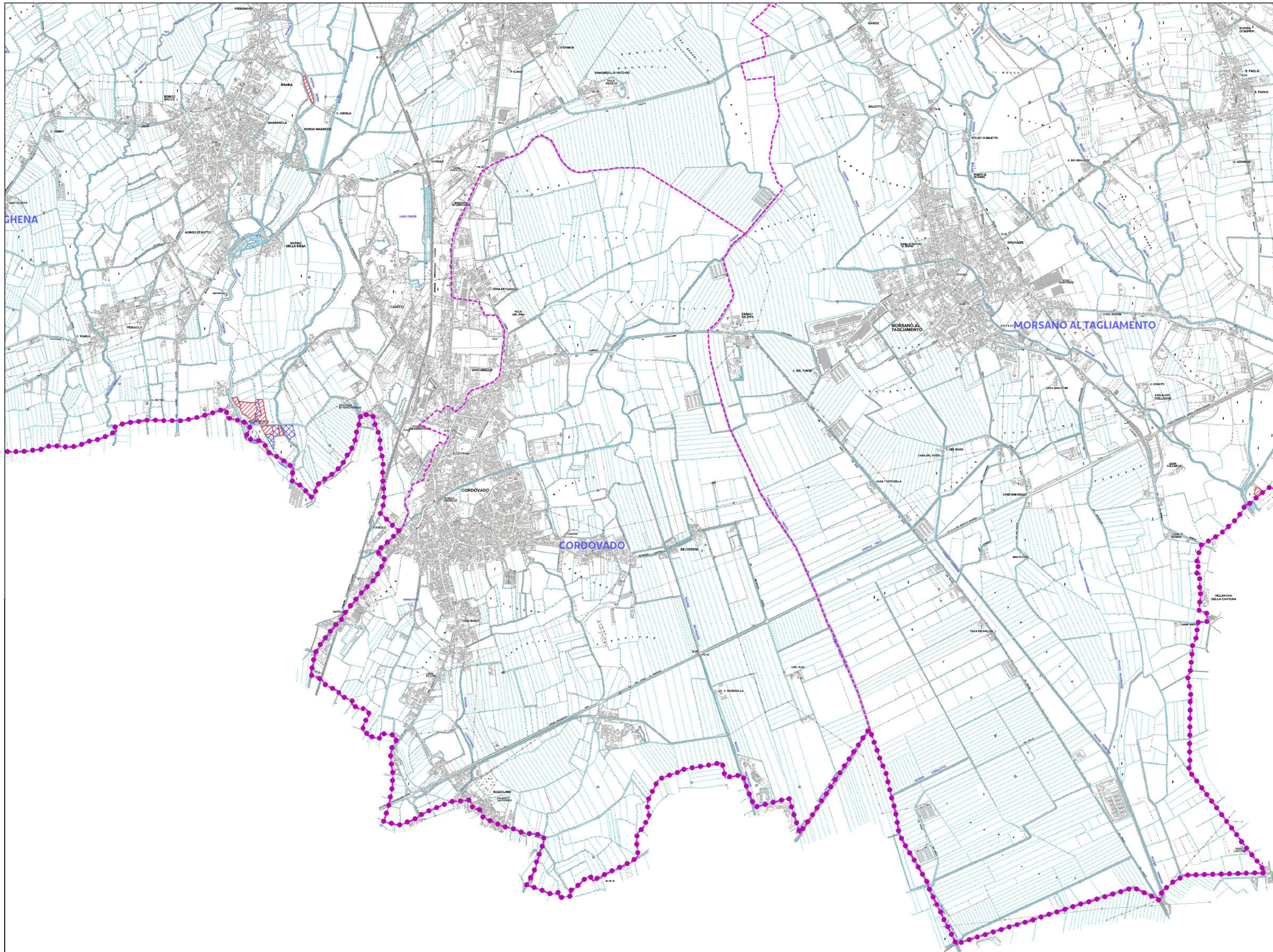
Base cartografica: Velazione CTRN FVG alla scala 1:10.000

49



Quadro d'unione - Scala 1:650.000

**NOTA BENE** ai fini dell'applicazione della norma, la tipologia B1 si differenzia da tutte le altre tipologie, in quanto le superfici che le sono attribuite, oltre ad essere soggette alle disposizioni generali di legge, possono essere escluse dall'inventario qualora derivino da coltivazione effettuata successivamente all'1 gennaio 1992 (art. 3, c.2, lettera d), essere autorizzate alla riduzione in deroga della superficie a prato stabile (art. 5, c.1, lettera b)



Articolo 6, Legge regionale 29 aprile 2005, n. 9

## INVENTARIO DEI PRATI STABILI

### PRATI STABILI

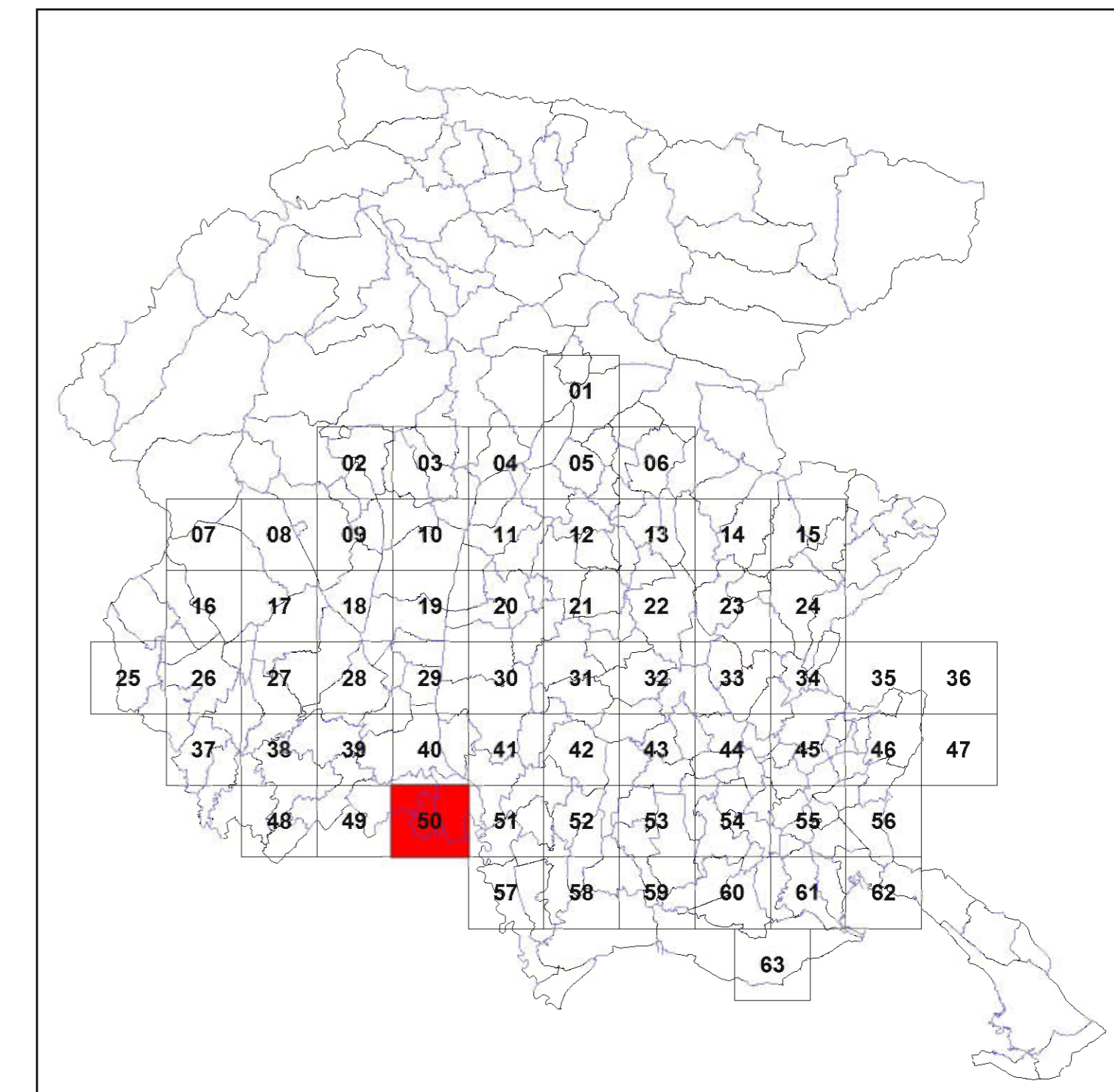
- Tipologia A (Prati asciutti), B2 (Prati concimati/Poo-Loolieti), C (Prati umidi)
- Tipologia B1 (Prati concimati - Arrenatereti)

- Confine di Stato
- Confine di Regione
- Confine di Provincia
- Confine di Comune

Scala 1:15.000  
0 200 400 600 800 1000  
Metri

Base cartografica: Velazione CTRN FVG alla scala 1:10.000

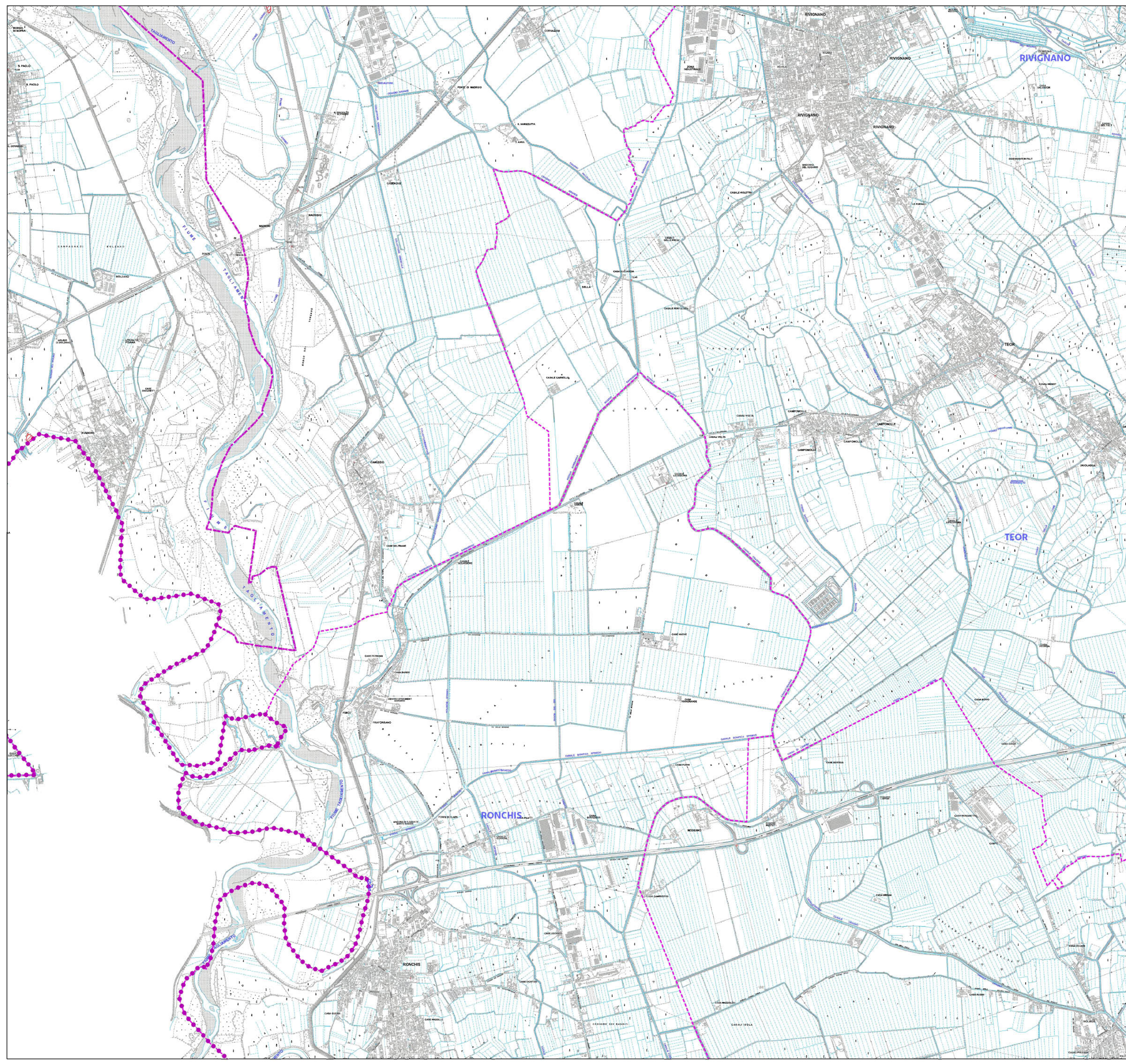
# 50



Quadro d'unione - Scala 1:650.000

**NOTA BENE** ai fini dell'applicazione della norma, la tipologia B1 si differenzia da tutte le altre tipologie, in quanto le superfici che le sono attribuite, oltre ad essere soggette alle disposizioni generali di legge, possono:

- essere escluse dall'inventario qualora derivino da coltivazione effettuata successivamente all'1 gennaio 1992 (art. 3, c.2, lettera d);
- essere autorizzate alla riduzione in deroga della superficie a prato stabile (art. 5, c.1, lettera b)



Articolo 6, Legge regionale 29 aprile 2005, n. 9

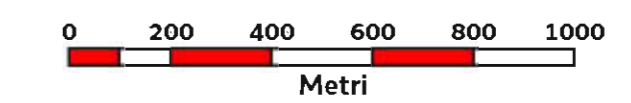
## INVENTARIO DEI PRATI STABILI

### PRATI STABILI

- Tipologia A (Prati asciutti), B2 (Prati concimati/Poo-Looliet), C (Prati umidi)
- Tipologia B1 (Prati concimati - Arrenatereti)

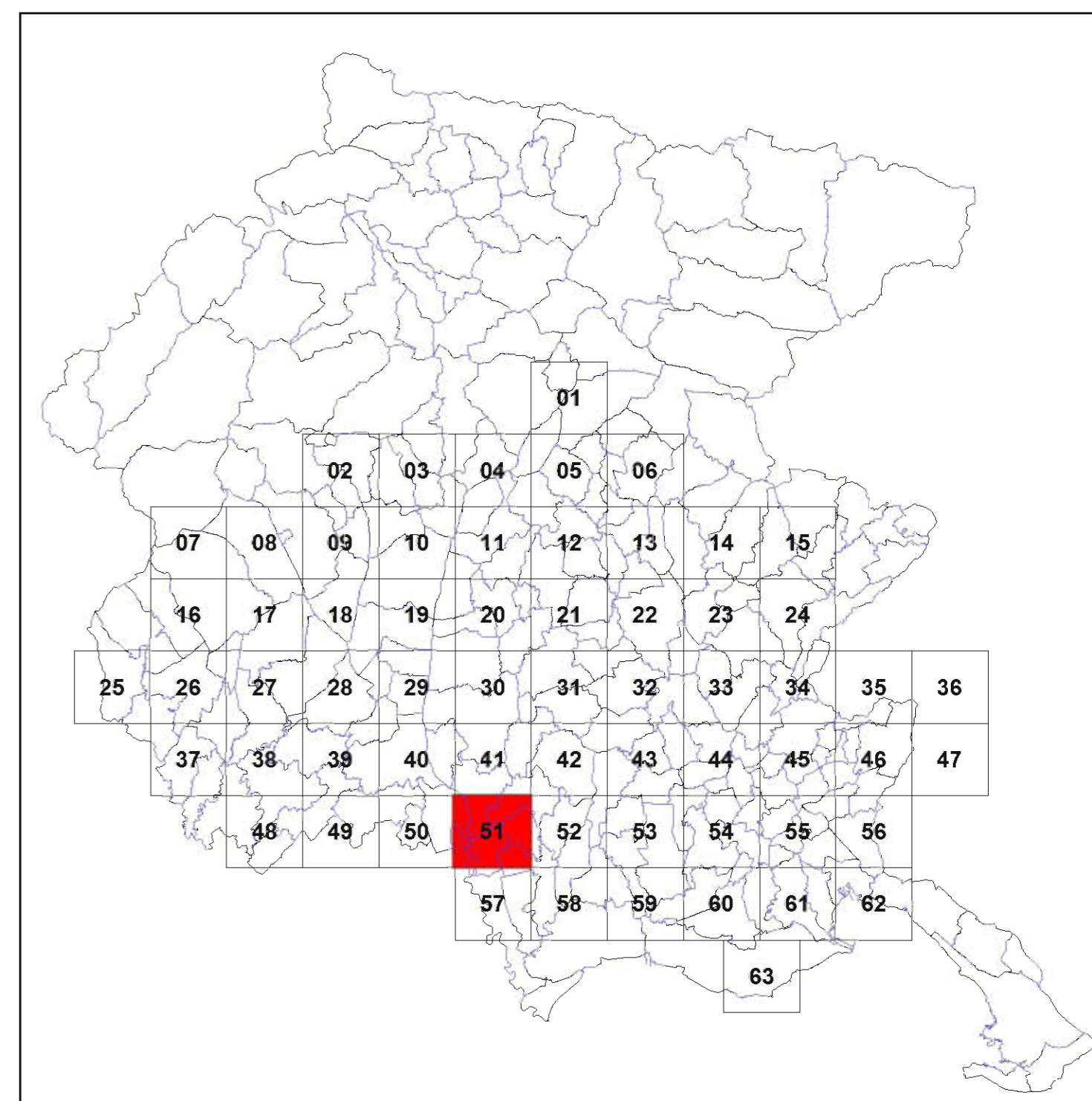
- Confine di Stato
- Confine di Regione
- Confine di Provincia
- Confine di Comune

Scala 1:15.000



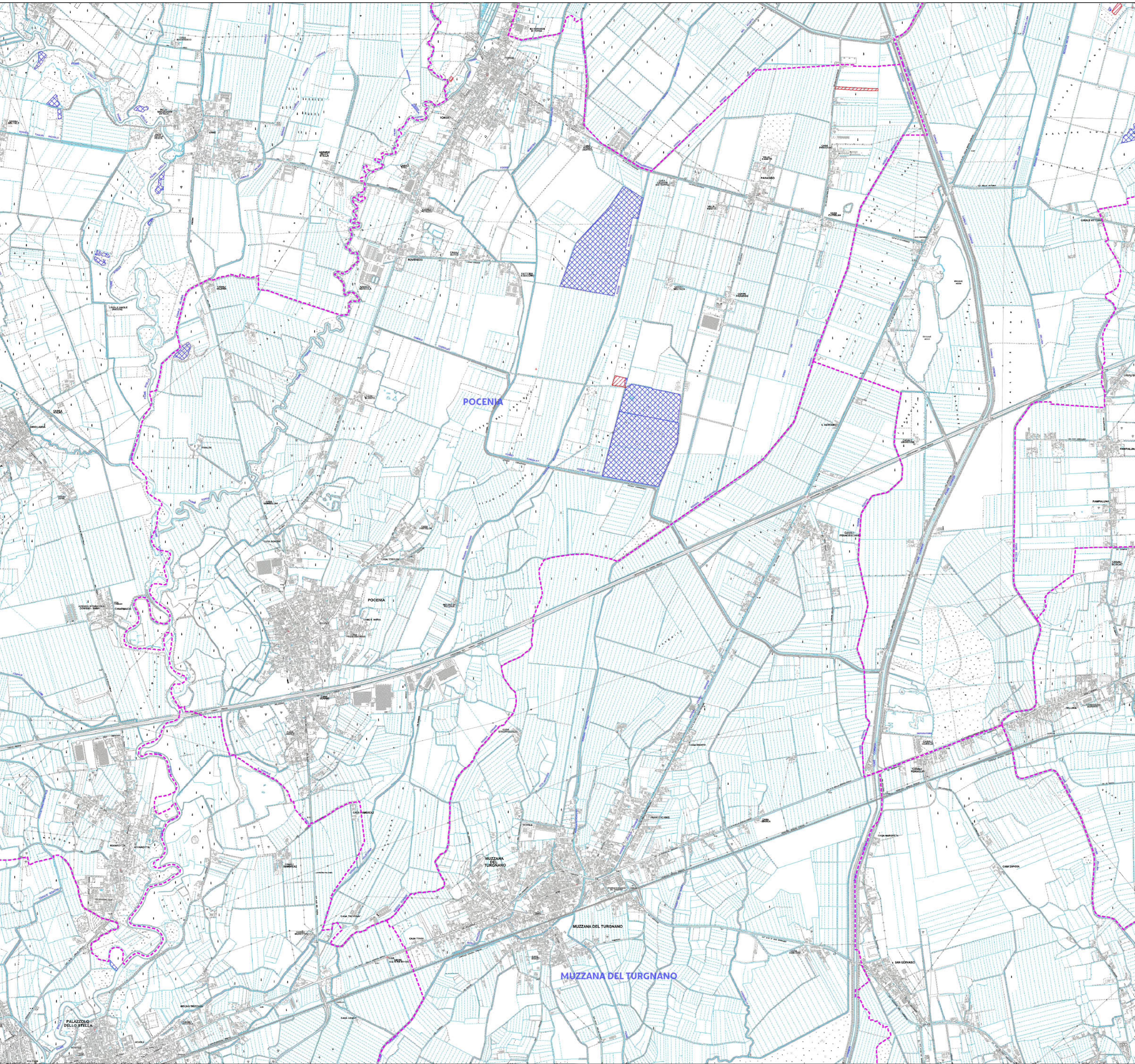
Base cartografica: Velazione CTRN FVG alla scala 1:10.000

51



Quadro d'unione - Scala 1:650.000

**NOTA BENE** ai fini dell'applicazione della norma, la tipologia B1 si differenzia da tutte le altre tipologie, in quanto le superfici che le sono attribuite, oltre ad essere soggette alle disposizioni generali di legge, possono:  
- essere escluse dall'inventario qualora derivino da coltivazione effettuata successivamente all'1 gennaio 1992 ( art. 3, c.2, lettera d);  
- essere autorizzate alla riduzione in deroga della superficie a prato stabile ( art. 5, c.1, lettera b)

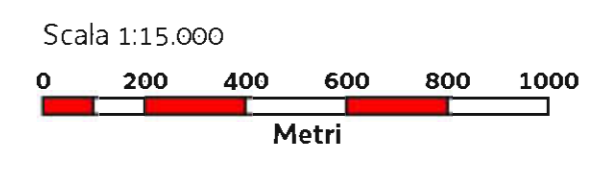


Articolo 6, Legge regionale 29 aprile 2005, n. 9

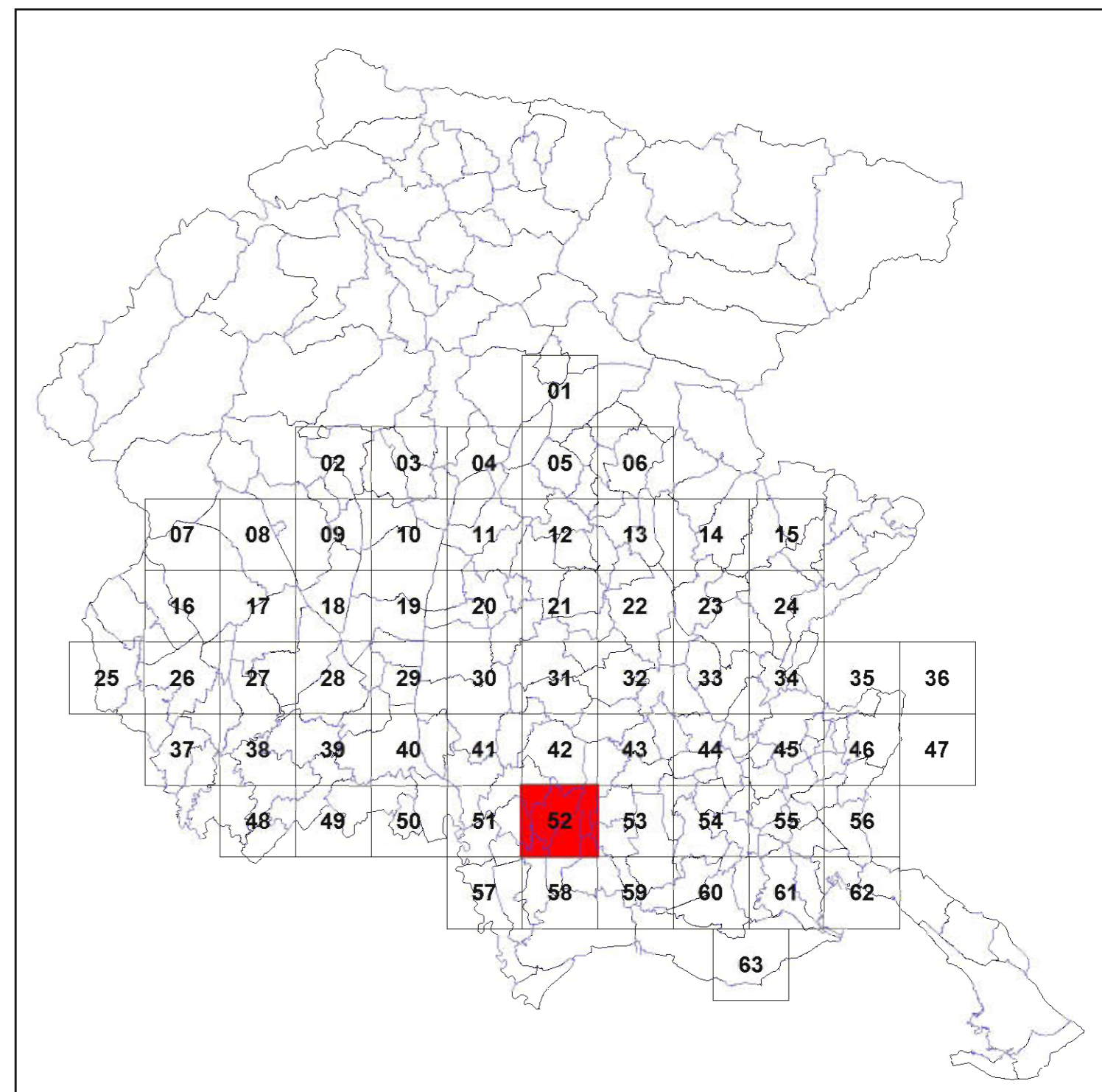
## INVENTARIO DEI PRATI STABILI

- PRATI STABILI**
- Tipologia A (Prati asciutti), B2 (Prati concimati/Poo-Looliet), C (Prati umidi)
  - Tipologia B1 (Prati concimati - Arrenatereti)

- Confine di Stato
- Confine di Regione
- Confine di Provincia
- Confine di Comune

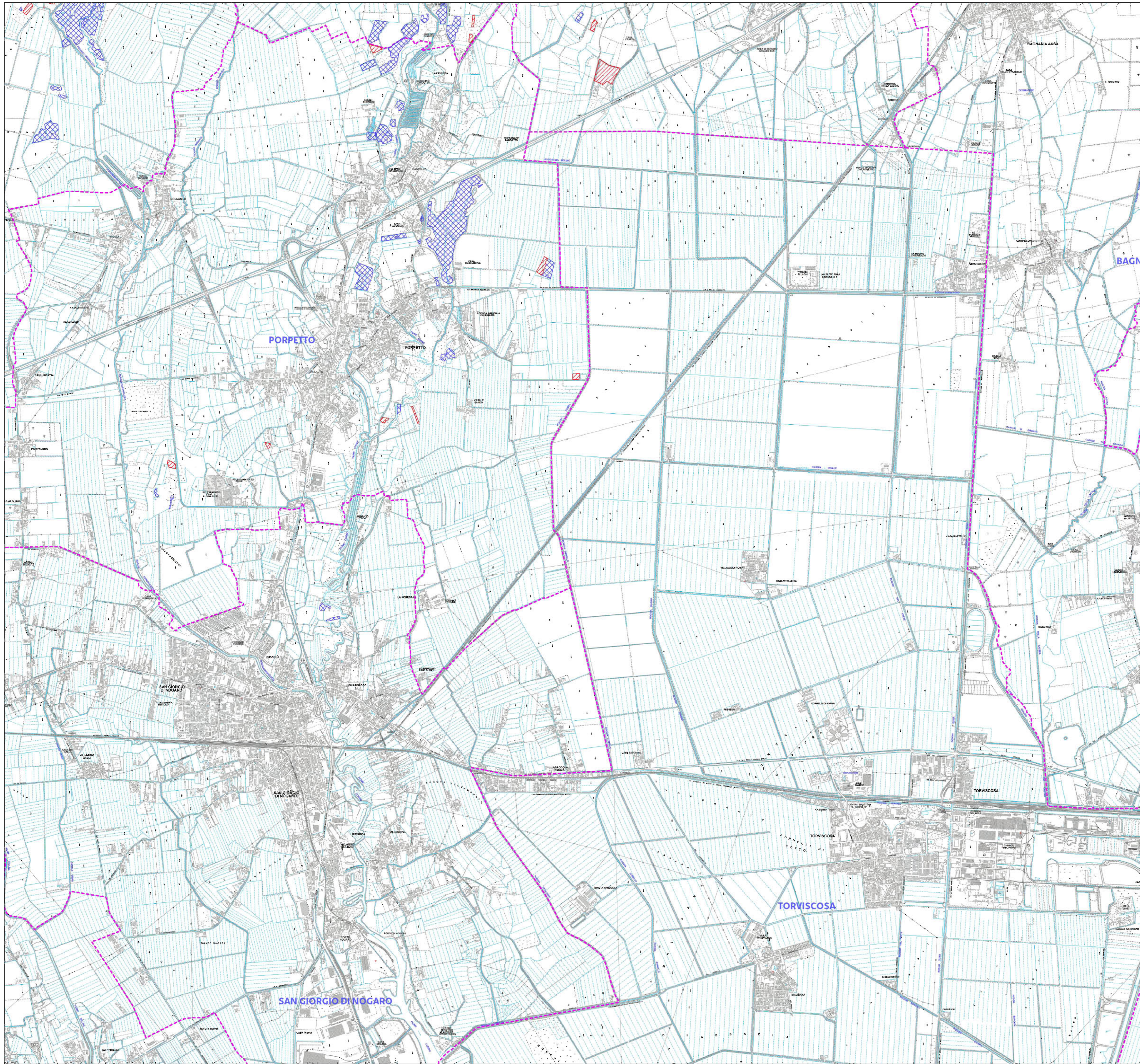


Base cartografica: Velivisione CTRN FVG alla scala 1:10.000



Quadro d'unione - Scala 1:650.000

**NOTA BENE** ai fini dell'applicazione della norma, la tipologia B1 si differenzia da tutte le altre tipologie, in quanto le superfici che le sono attribuite, oltre ad essere soggette alle disposizioni generali di legge, possono:  
- essere escluse dall'inventario qualora derivino da coltivazione effettuata successivamente all'1 gennaio 1992 (art. 3, c.2, lettera a);  
- essere autorizzate alla riduzione in deroga della superficie a prato stabile (art. 5, c.1, lettera b)

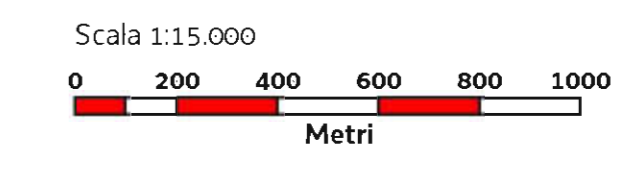


Articolo 6, Legge regionale 29 aprile 2005, n. 9

## INVENTARIO DEI PRATI STABILI

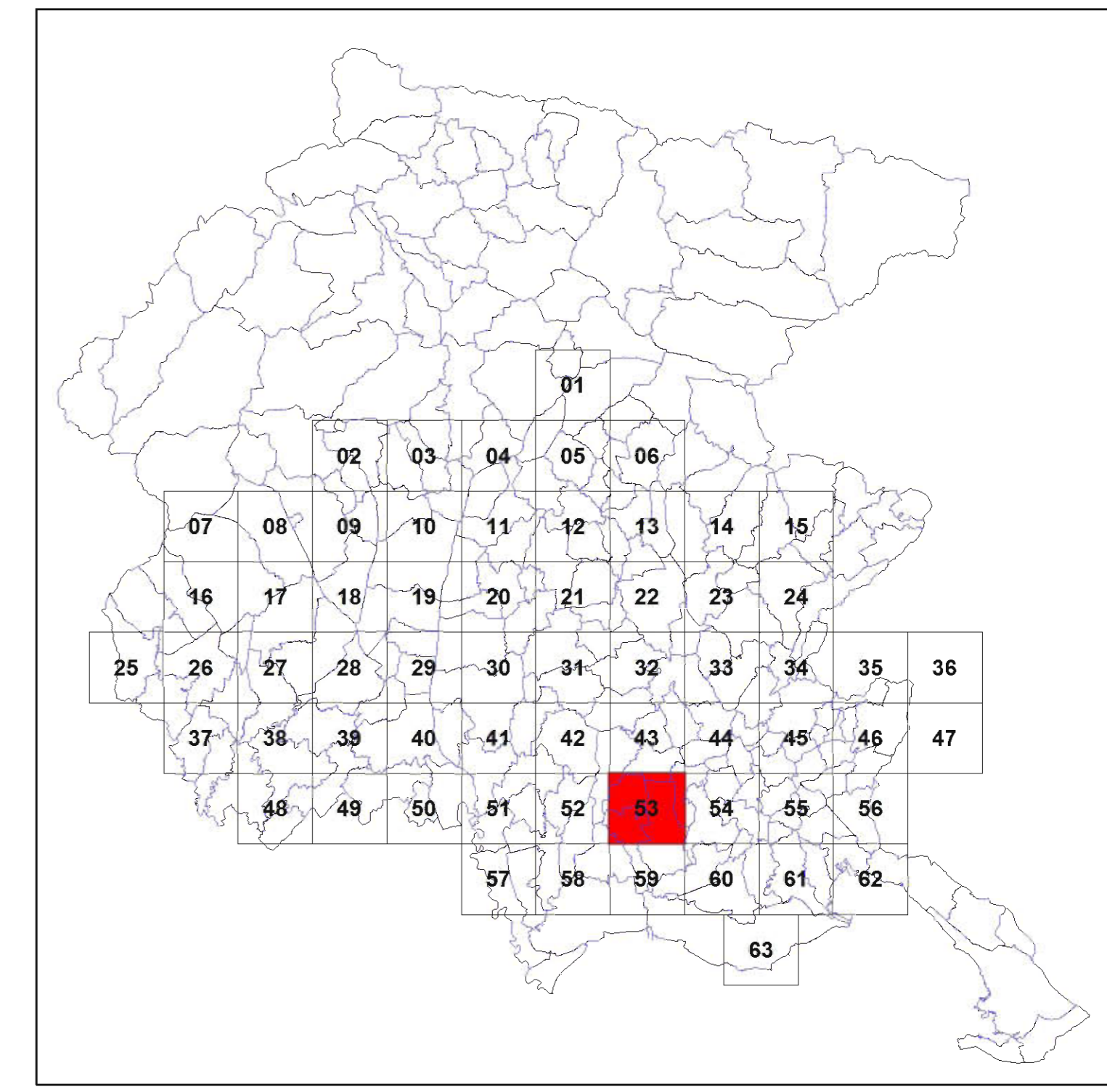
- PRATI STABILI**
- Tipologia A (Prati asciutti), B2 (Prati concimati/Poo-Loolieti), C (Prati umidi)
  - Tipologia B1 (Prati concimati - Arrenatereti)

- Confine di Stato
- Confine di Regione
- Confine di Provincia
- Confine di Comune



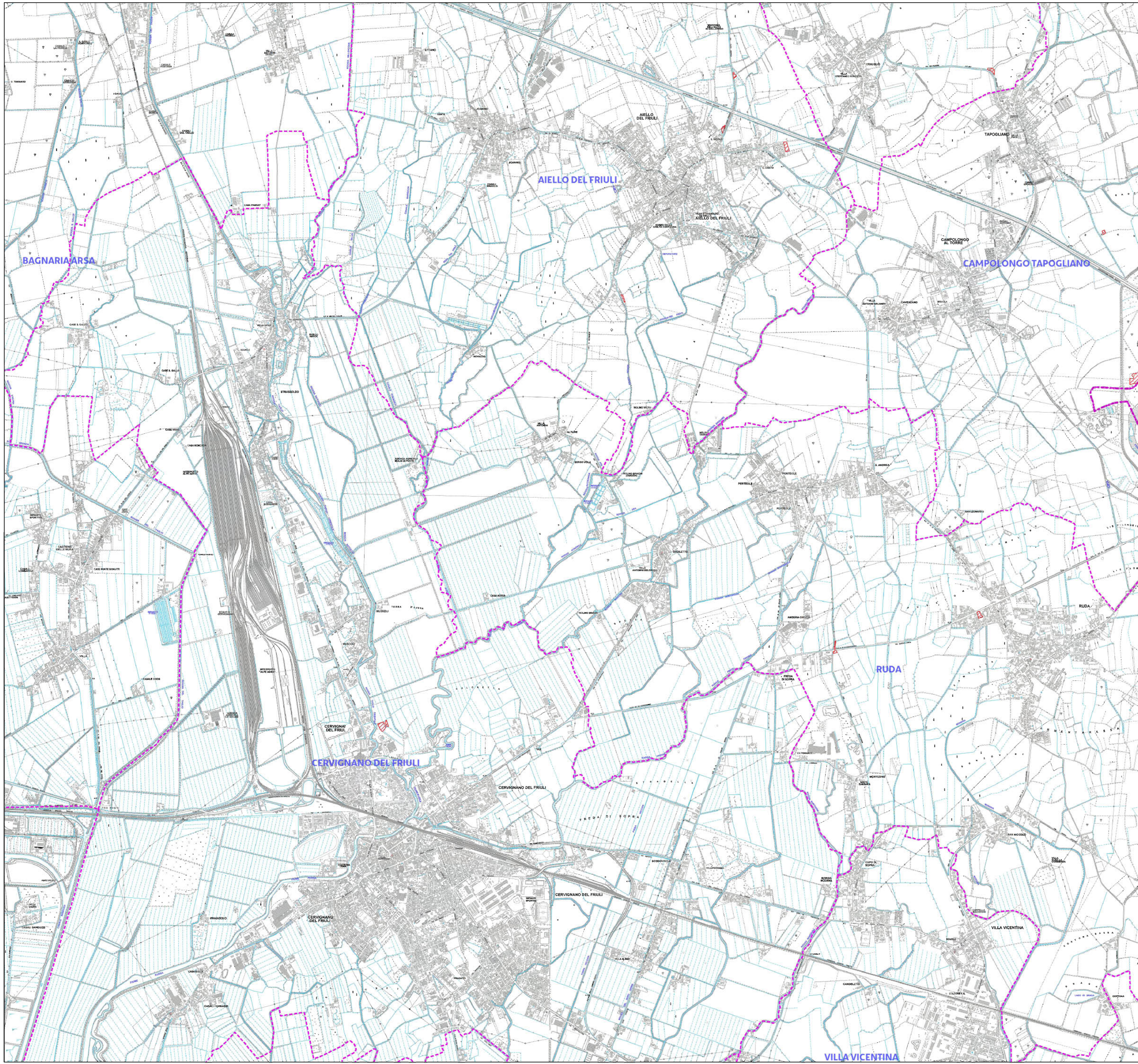
Base cartografica: Velazione CTRN FVG alla scala 1:10.000

53



Quadro d'unione - Scala 1:650.000

**NOTA BENE** ai fini dell'applicazione della norma, la tipologia B1 si differenzia da tutte le altre tipologie, in quanto le superfici che le sono attribuite, oltre ad essere soggette alle disposizioni generali di legge, possono:  
- essere escluse dall'inventario qualora derivino da coltivazione effettuata successivamente all'1 gennaio 1992 (art. 3, c.2, lettera d);  
- essere autorizzate alla riduzione in deroga della superficie a prato stabile (art. 5, c.1, lettera b)



Articolo 6, Legge regionale 29 aprile 2005, n. 9

# INVENTARIO DEI PRATI STABILI

### PRATI STABILI

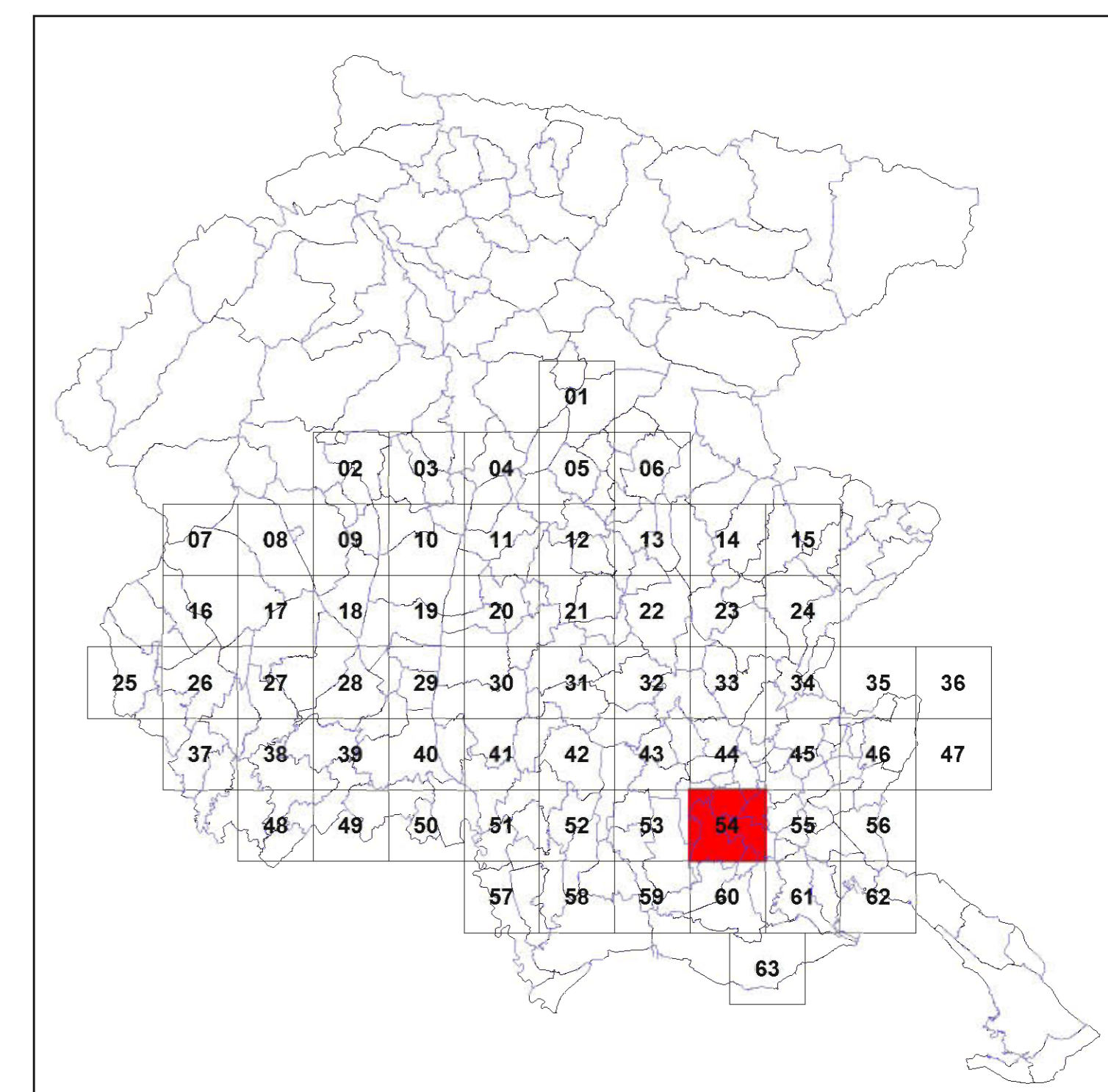
- Tipologia A (Prati asciutti), B2 (Prati concimati/Poo-Looliet), C (Prati umidi)
- Tipologia B1 (Prati concimati - Arrenatereti)

- Confine di Stato
- Confine di Regione
- Confine di Provincia
- Confine di Comune

Scala 1:15.000  
0 200 400 600 800 1000  
Metri

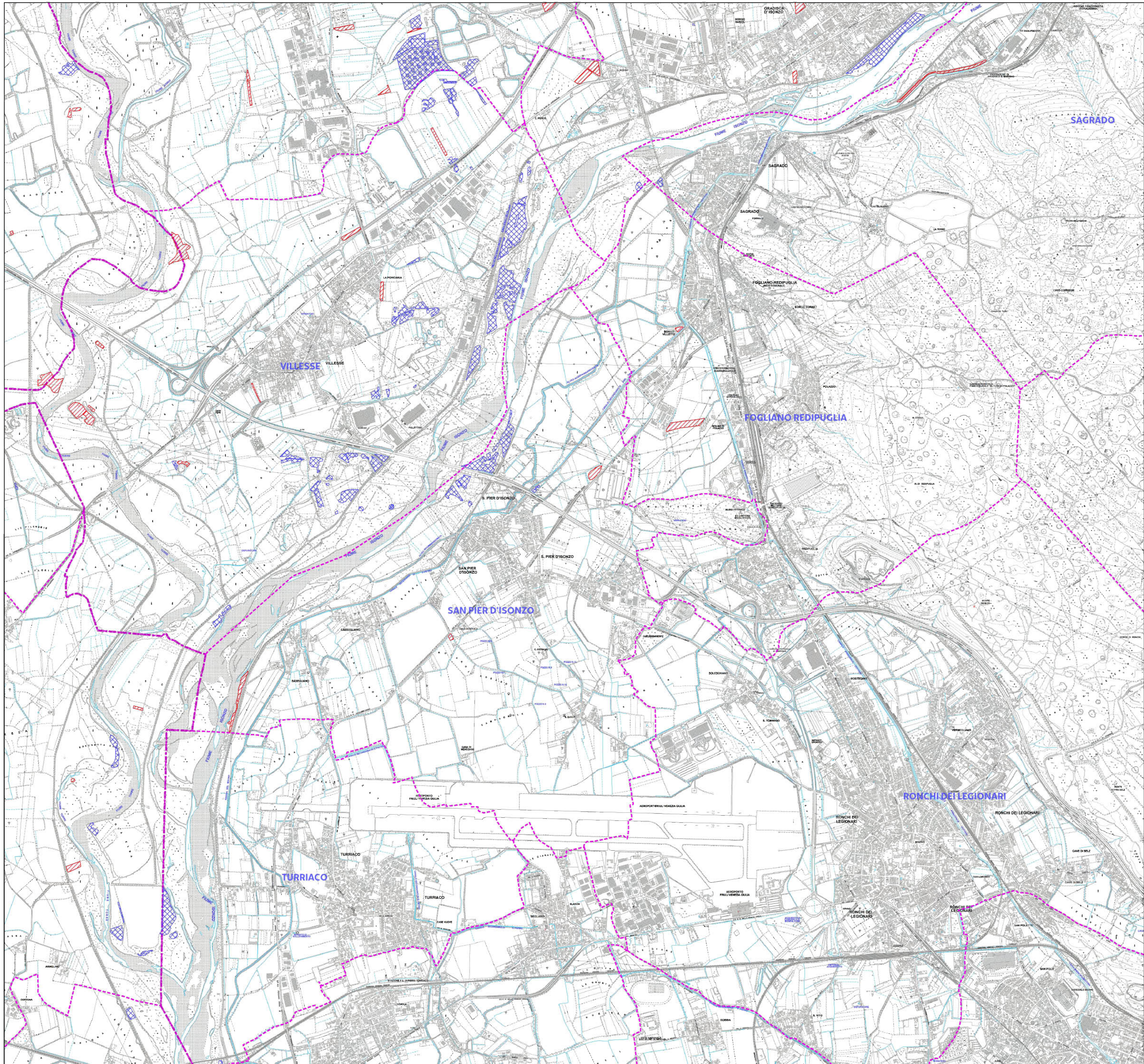
Base cartografica: Vertizione CTRN FVG alla scala 1:10.000

54



Quadro d'unione - Scala 1:650.000

**NOTA BENE** ai fini dell'applicazione della norma, la tipologia B1 si differenzia da tutte le altre tipologie, in quanto le superfici che le sono attribuite, oltre ad essere soggette alle disposizioni generali di legge, possono:  
- essere escluse dall'inventario qualora derivino da coltivazione effettuata successivamente all'1 gennaio 1992 (art. 3, c.2, lettera a);  
- essere autorizzate alla riduzione in deroga della superficie a prato stabile (art. 5, c.1, lettera b)



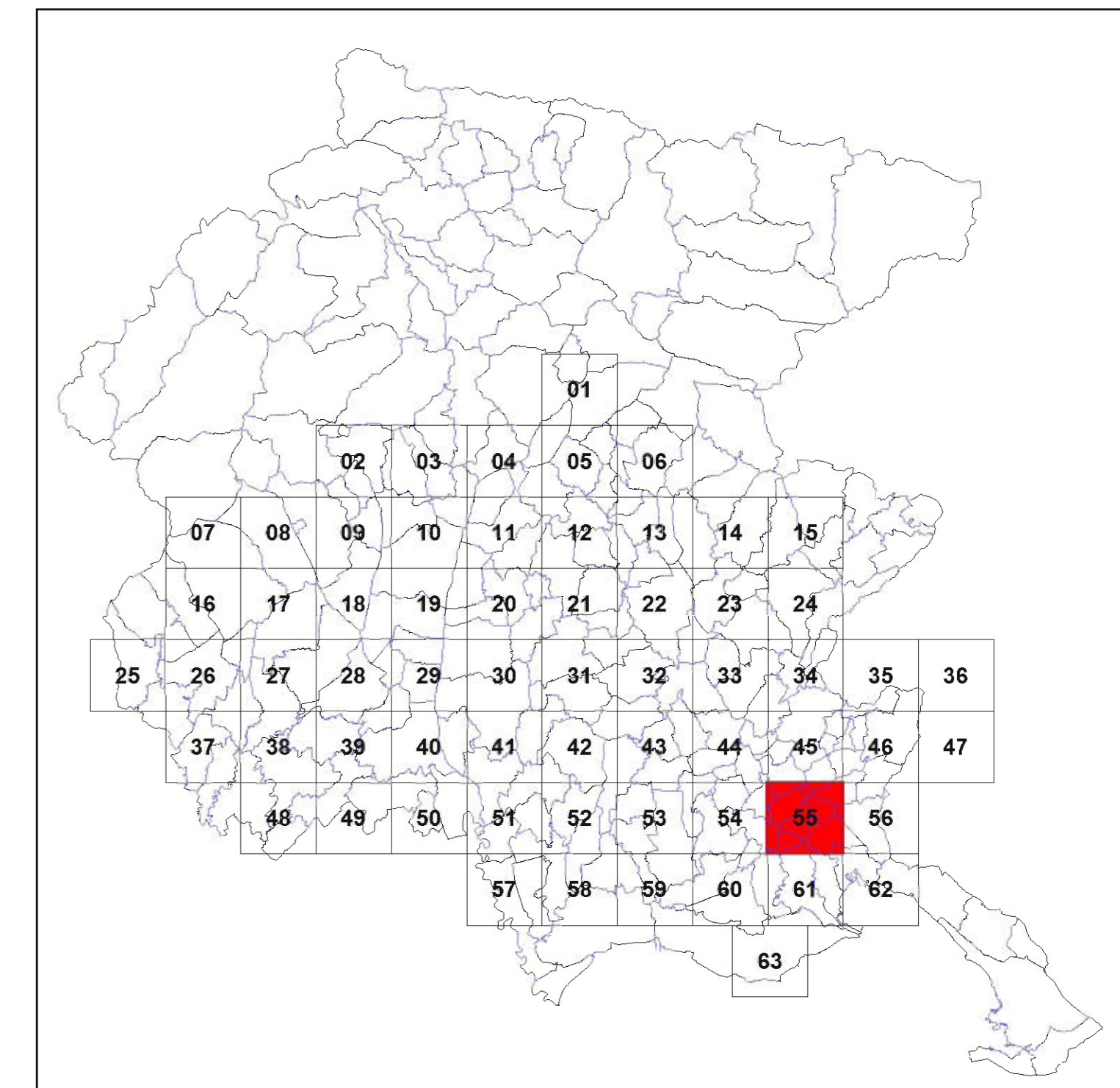
Articolo 6, Legge regionale 29 aprile 2005, n. 9

## INVENTARIO DEI PRATI STABILI

- PRATI STABILI**
- Tipologia A (Prati asciutti), B2 (Prati concimati/Poo-Looliet), C (Prati umidi)
  - Tipologia B1 (Prati concimati - Arrenatereti)
  - Confine di Stato
  - Confine di Regione
  - Confine di Provincia
  - Confine di Comune

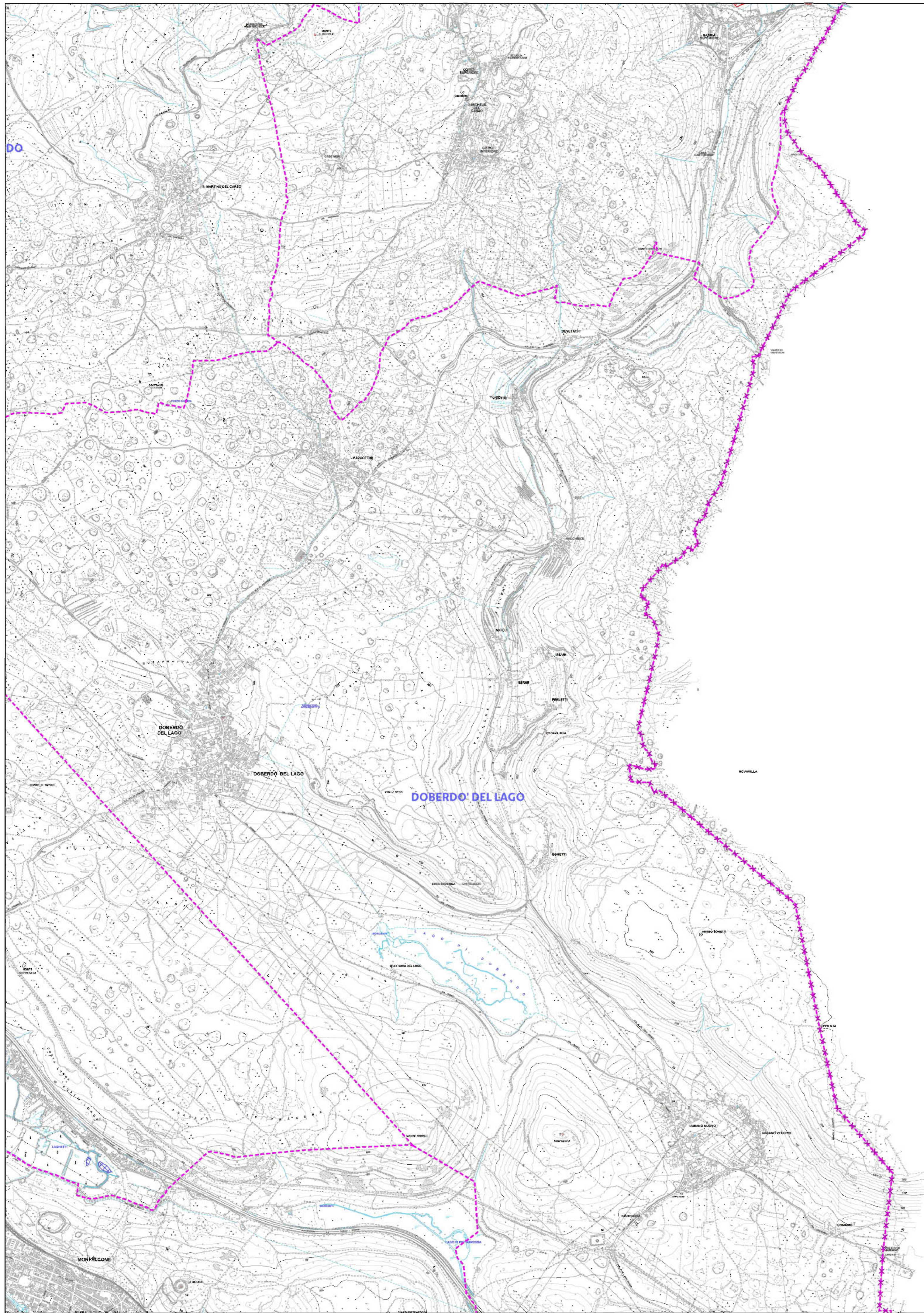
Scala 1:15.000  
0 200 400 600 800 1000  
Metri

Base cartografica: Vestizione CTRN FVG alla scala 1:10.000



Quadro d'unione - Scala 1:650.000



**NOTA BENE** ai fini dell'applicazione della norma, la tipologia B1 si differenzia da tutte le altre tipologie, in quanto le superfici che le sono attribuite, oltre ad essere soggette alle disposizioni generali di legge, possono:  
- essere escluse dall'inventario qualora derivino da coltivazione effettuata successivamente all'1 gennaio 1992 (art. 3, c.2, lettera a);  
- essere autorizzate alla riduzione in deroga della superficie a prato stabile (art. 5, c.1, lettera b)



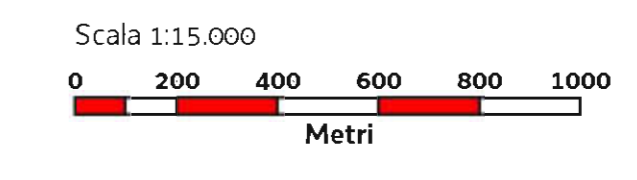
Articolo 6, Legge regionale 29 aprile 2005, n. 9

## INVENTARIO DEI PRATI STABILI

### PRATI STABILI

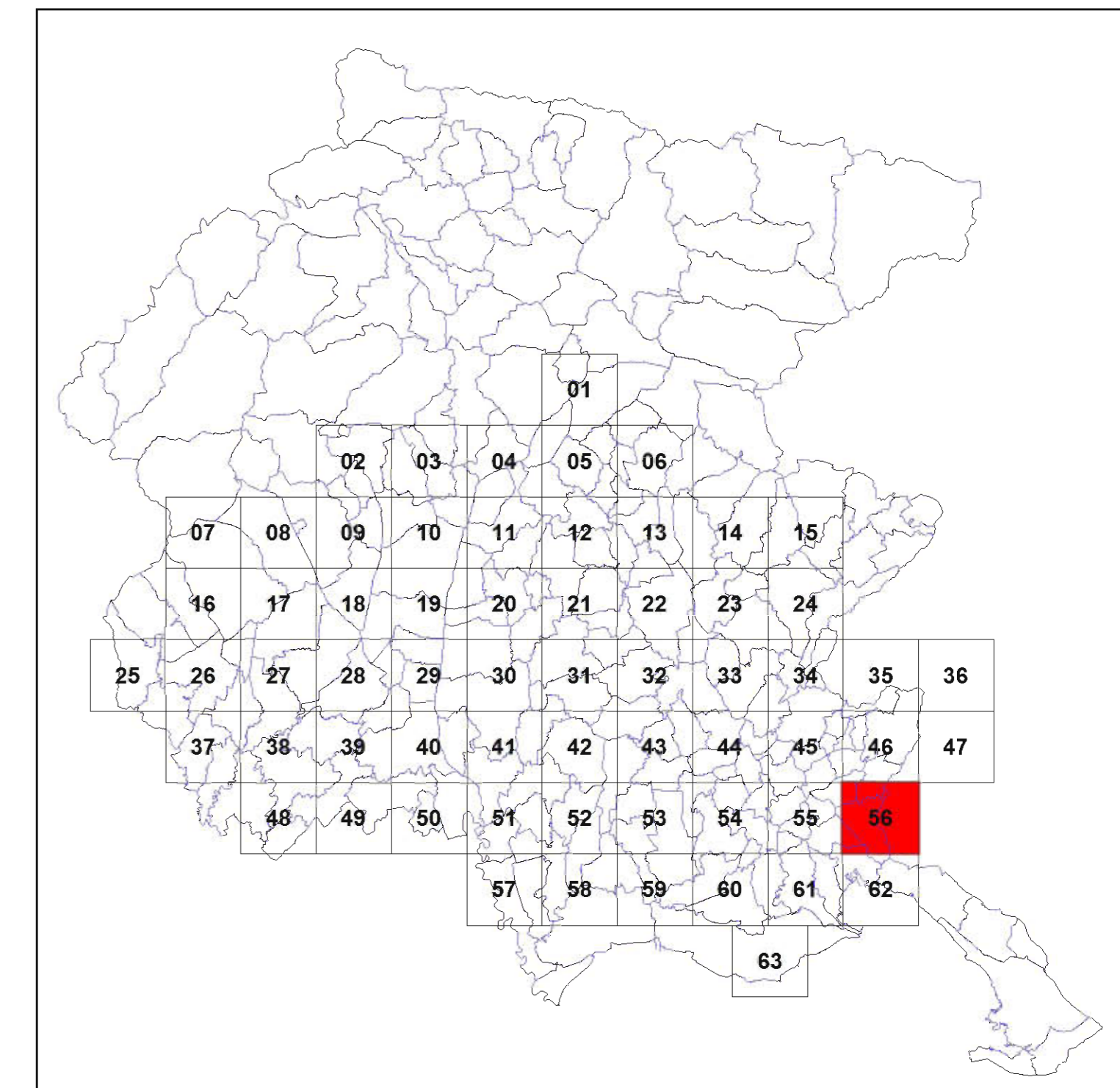
-  Tipologia A (Prati asciutti), B2 (Prati concimati/Poo-Looliet), C (Prati umidi)
-  Tipologia B1 (Prati concimati - Arrenatereti)

-  Confine di Stato
-  Confine di Regione
-  Confine di Provincia
-  Confine di Comune



Base cartografica: Velazione CTRN FVG alla scala 1:10.000

56



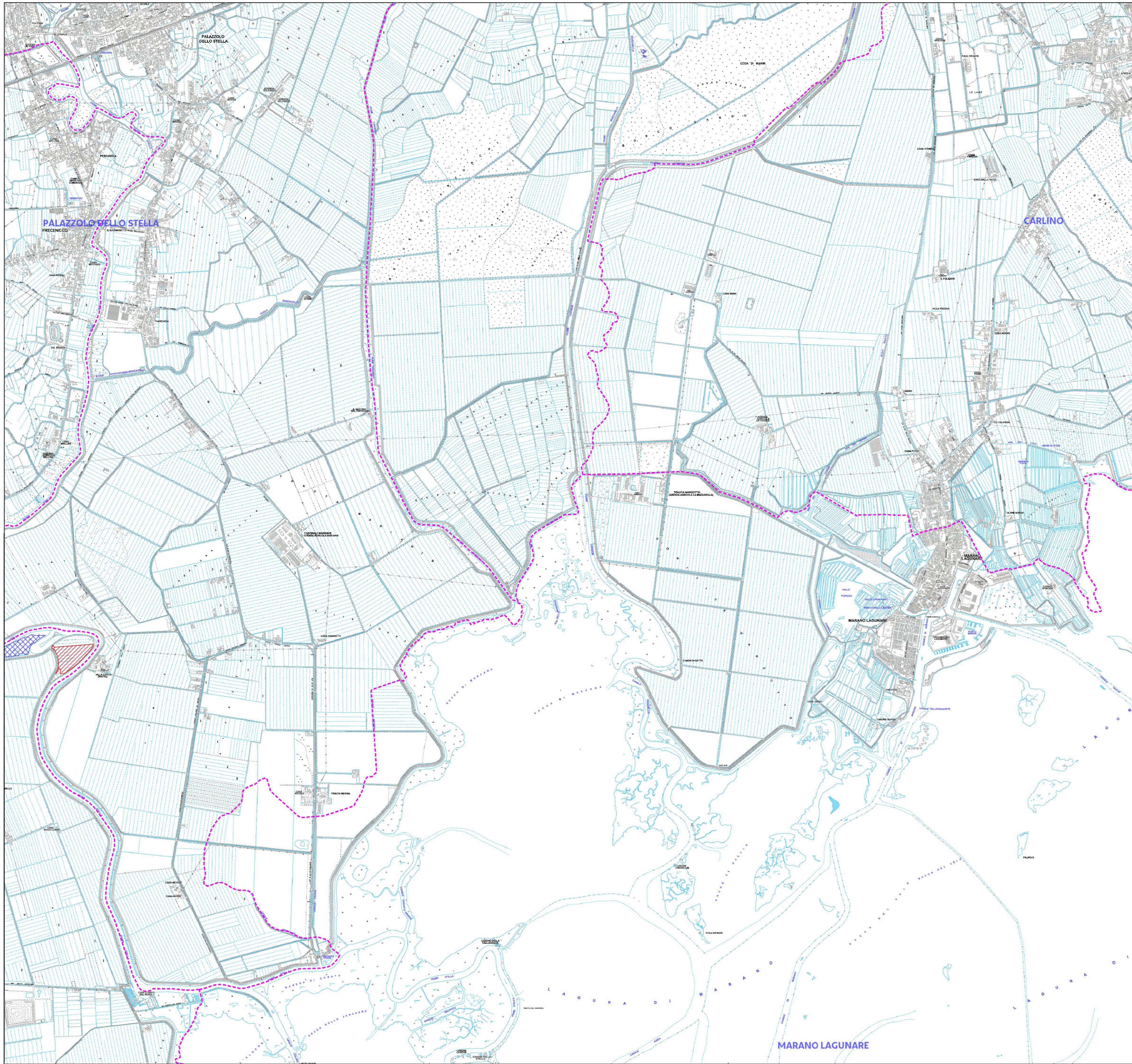
Quadro d'unione - Scala 1:650.000

**NOTA BENE** ai fini dell'applicazione della norma, la tipologia B1 si differenzia da tutte le altre tipologie, in quanto le superfici che le sono attribuite, oltre ad essere soggette alle disposizioni generali di legge, possono:

- essere escluse dall'inventario qualora derivino da coltivazione effettuata successivamente all'1 gennaio 1992 (art. 3, c.2, lettera d);
- essere autorizzate alla riduzione in deroga della superficie a prato stabile (art.5, c.1, lettera b)









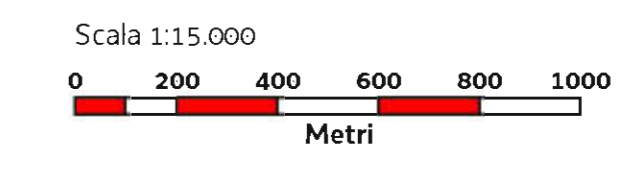
Articolo 6, Legge regionale 29 aprile 2005, n. 9

## INVENTARIO DEI PRATI STABILI

### PRATI STABILI

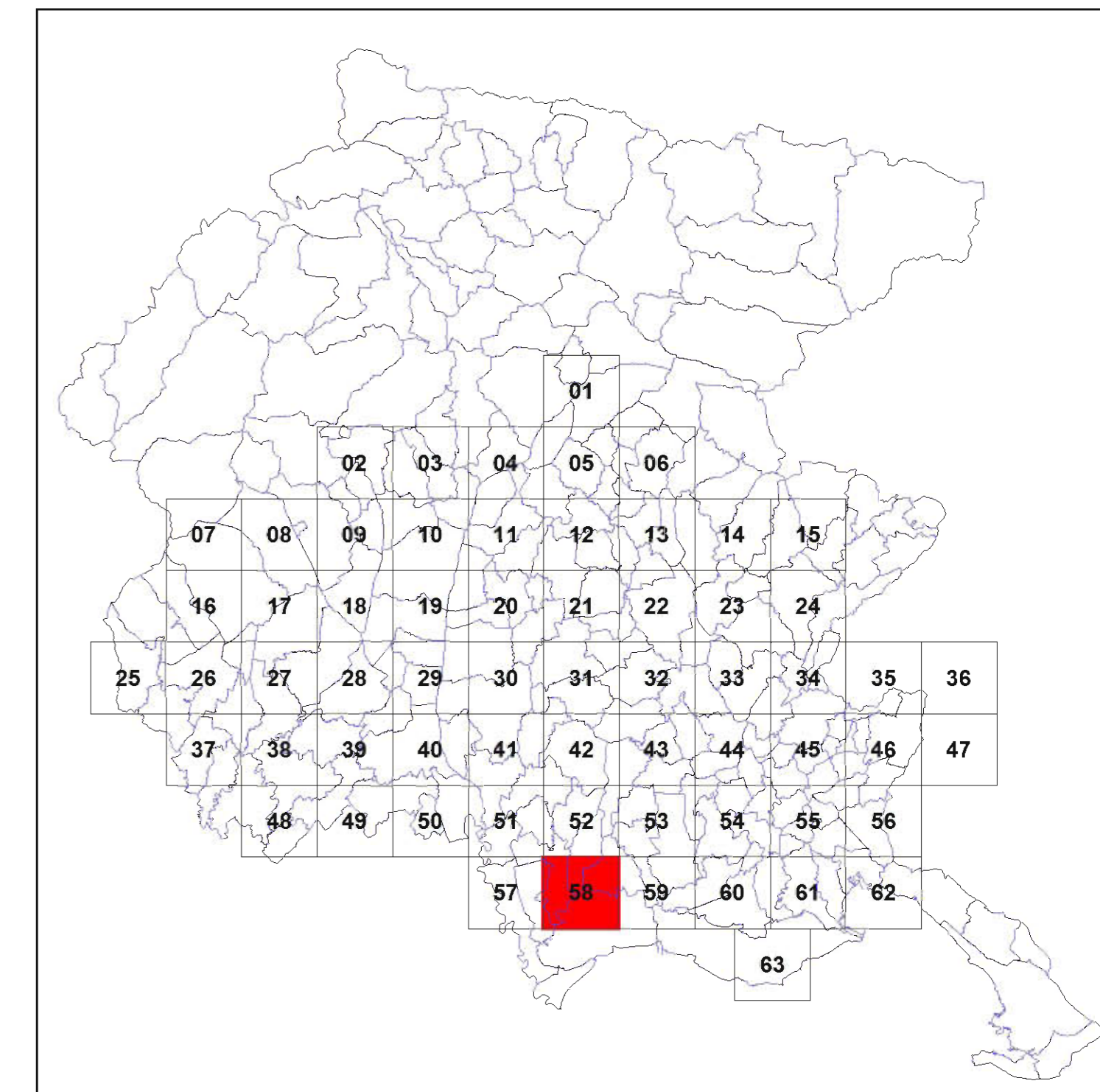
-  Tipologia A (Prati asciutti), B2 (Prati concimati/Poo-Looliet), C (Prati umidi)
-  Tipologia B1 (Prati concimati - Arrenatereti)

-  Confine di Stato
-  Confine di Regione
-  Confine di Provincia
-  Confine di Comune



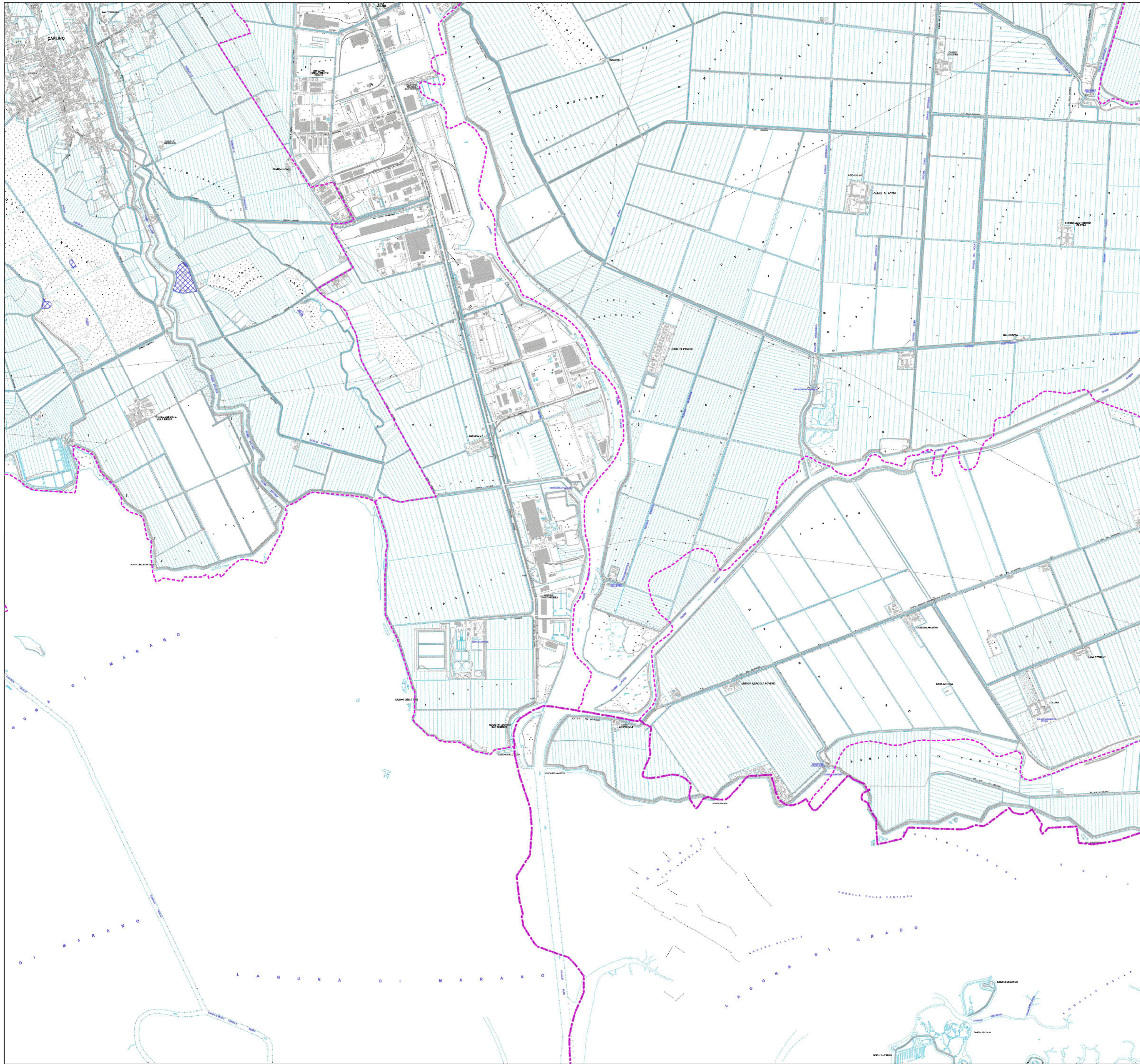
Base cartografica: Velazione CTRN FVG alla scala 1:10.000

58









Quadro d'unione - Scala 1:650.000

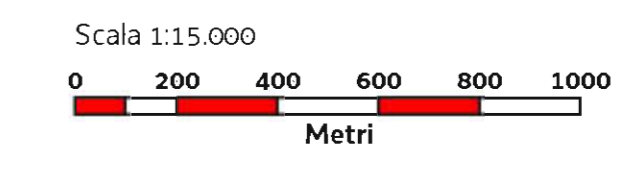
**NOTA BENE** ai fini dell'applicazione della norma, la tipologia B1 si differenzia da tutte le altre tipologie, in quanto le superfici che le sono attribuite, oltre ad essere soggette alle disposizioni generali di legge, possono:  
- essere escluse dall'inventario qualora derivino da coltivazione effettuata successivamente all'1 gennaio 1992 (art. 3, c.2, lettera a);  
- essere autorizzate alla riduzione in deroga della superficie a prato stabile (art. 5, c.1, lettera b)



Articolo 6, Legge regionale 29 aprile 2005, n. 9

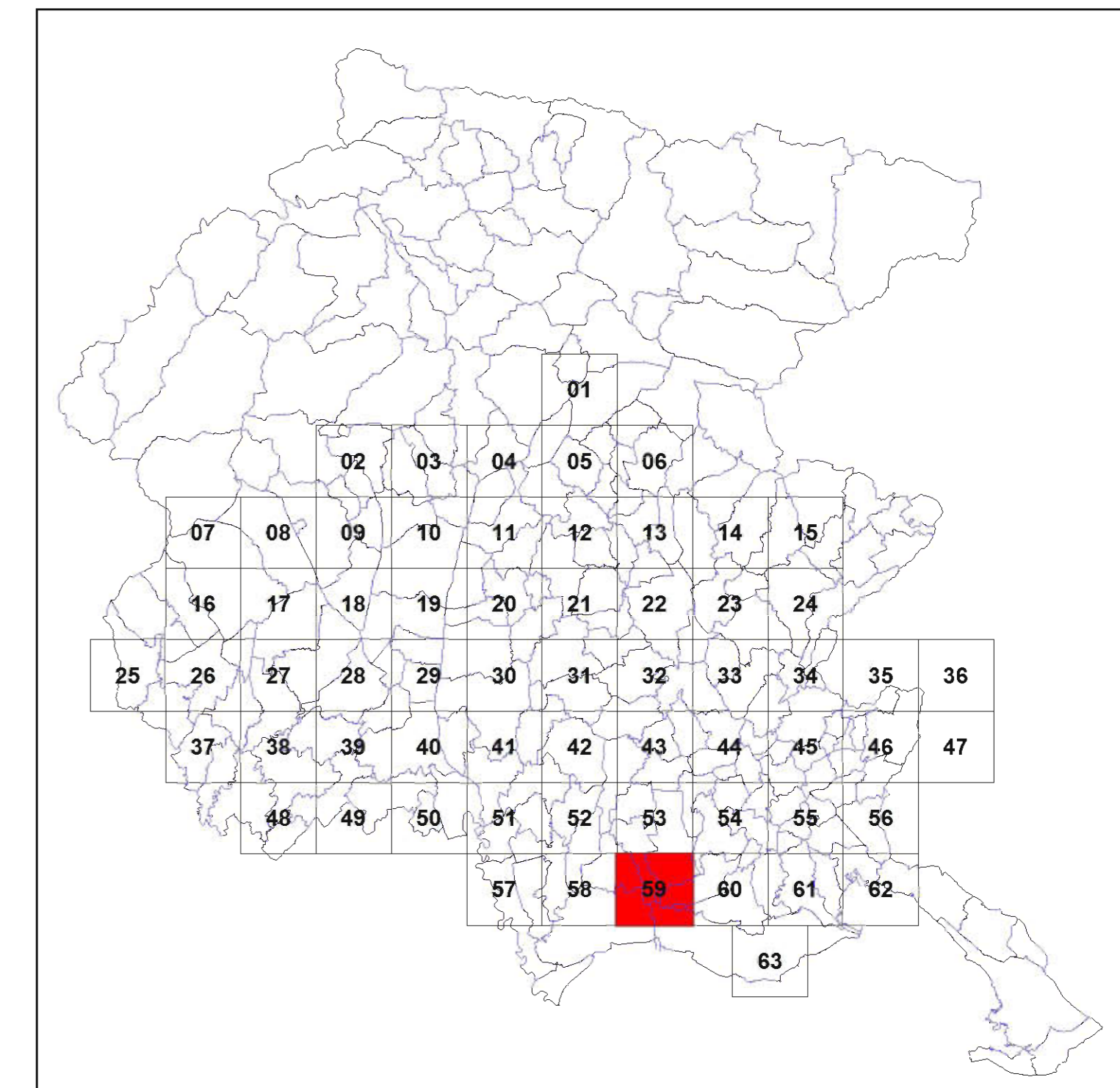
## INVENTARIO DEI PRATI STABILI

- PRATI STABILI**
-  Tipologia A (Prati asciutti), B2 (Prati concimati/Poo-Looliet), C (Prati umidi)
  -  Tipologia B1 (Prati concimati - Arrenatereti)
  -  Confine di Stato
  -  Confine di Regione
  -  Confine di Provincia
  -  Confine di Comune



Base cartografica: Velizione CTRN FVG alla scala 1:10.000

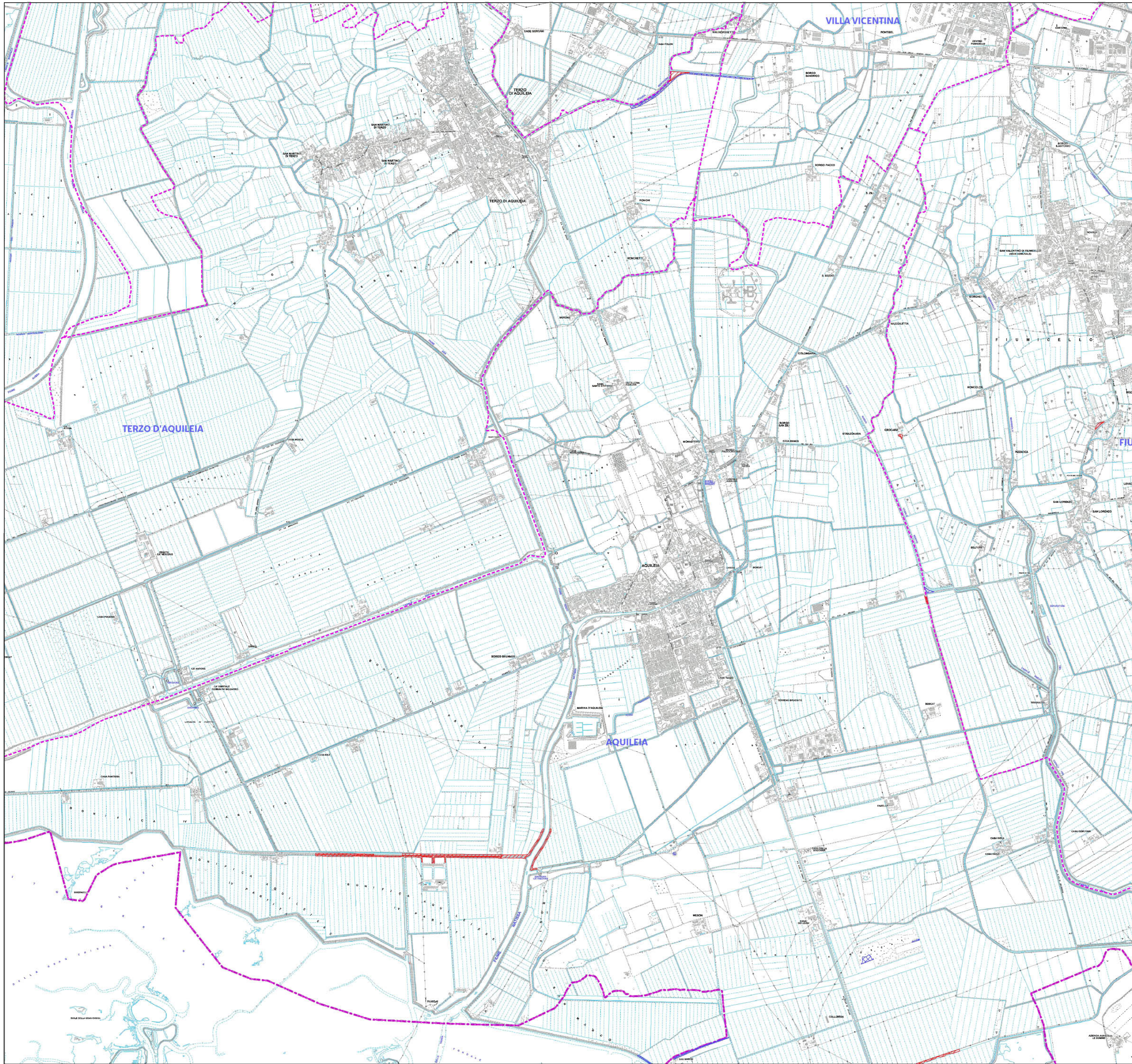
59



Quadro d'unione - Scala 1:650.000







**NOTA BENE** ai fini dell'applicazione della norma, la tipologia B1 si differenzia da tutte le altre tipologie, in quanto le superfici che le sono attribuite, oltre ad essere soggette alle disposizioni generali di legge, possono:

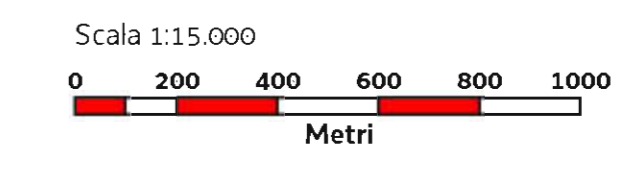
- essere escluse dall'inventario qualora derivino da coltivazione effettuata successivamente all'1 gennaio 1992 (art. 3, c.2, lettera a);
- essere autorizzate alla riduzione in deroga della superficie a prato stabile (art. 5, c.1, lettera b)



Articolo 6, Legge regionale 29 aprile 2005, n. 9

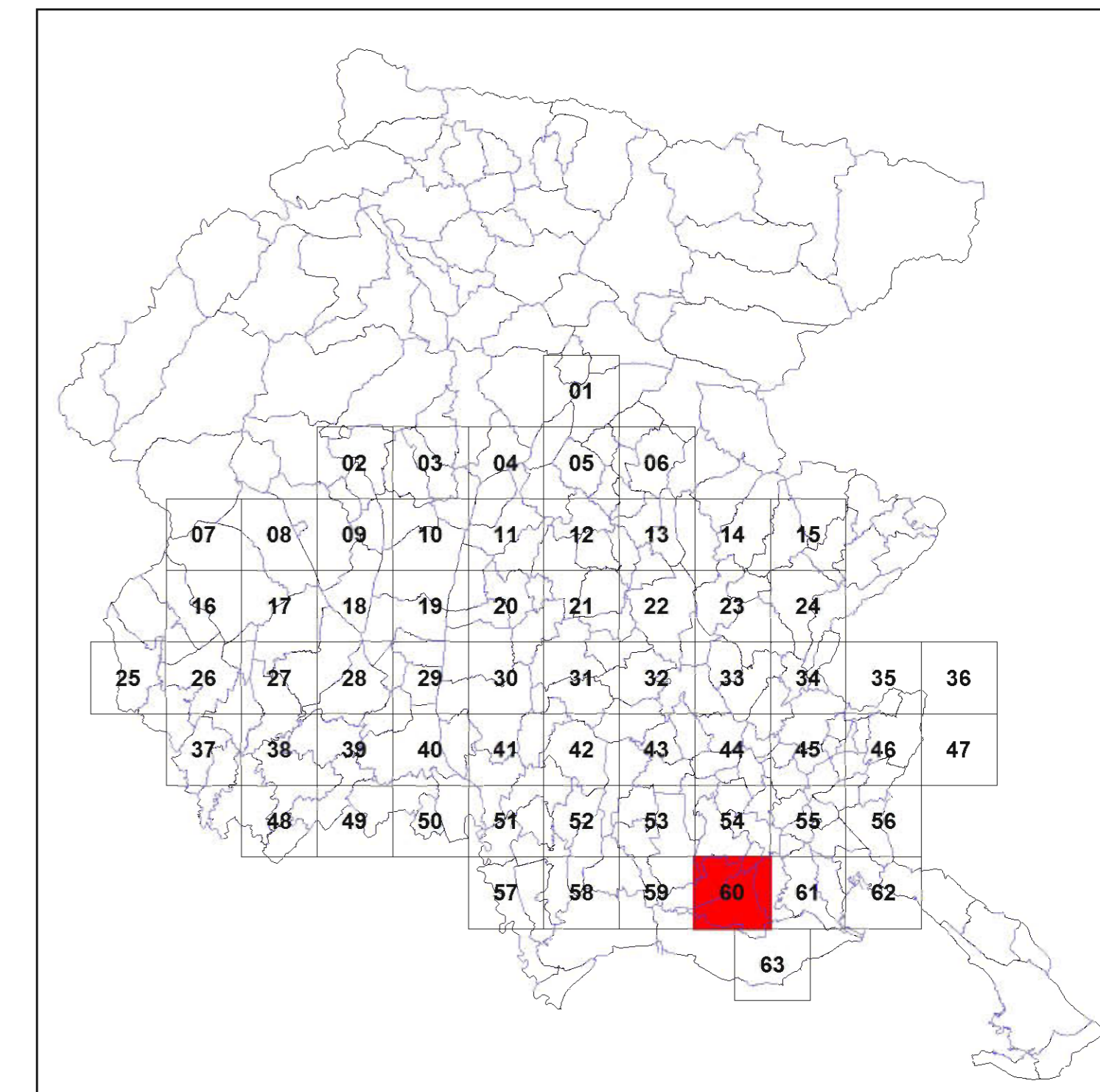
## INVENTARIO DEI PRATI STABILI

- PRATI STABILI**
-  Tipologia A (Prati asciutti), B2 (Prati concimati/Poo-Looliet), C (Prati umidi)
  -  Tipologia B1 (Prati concimati - Arrenatereti)
  -  Confine di Stato
  -  Confine di Regione
  -  Confine di Provincia
  -  Confine di Comune



Base cartografica: Velazione CTRN FVG alla scala 1:10.000

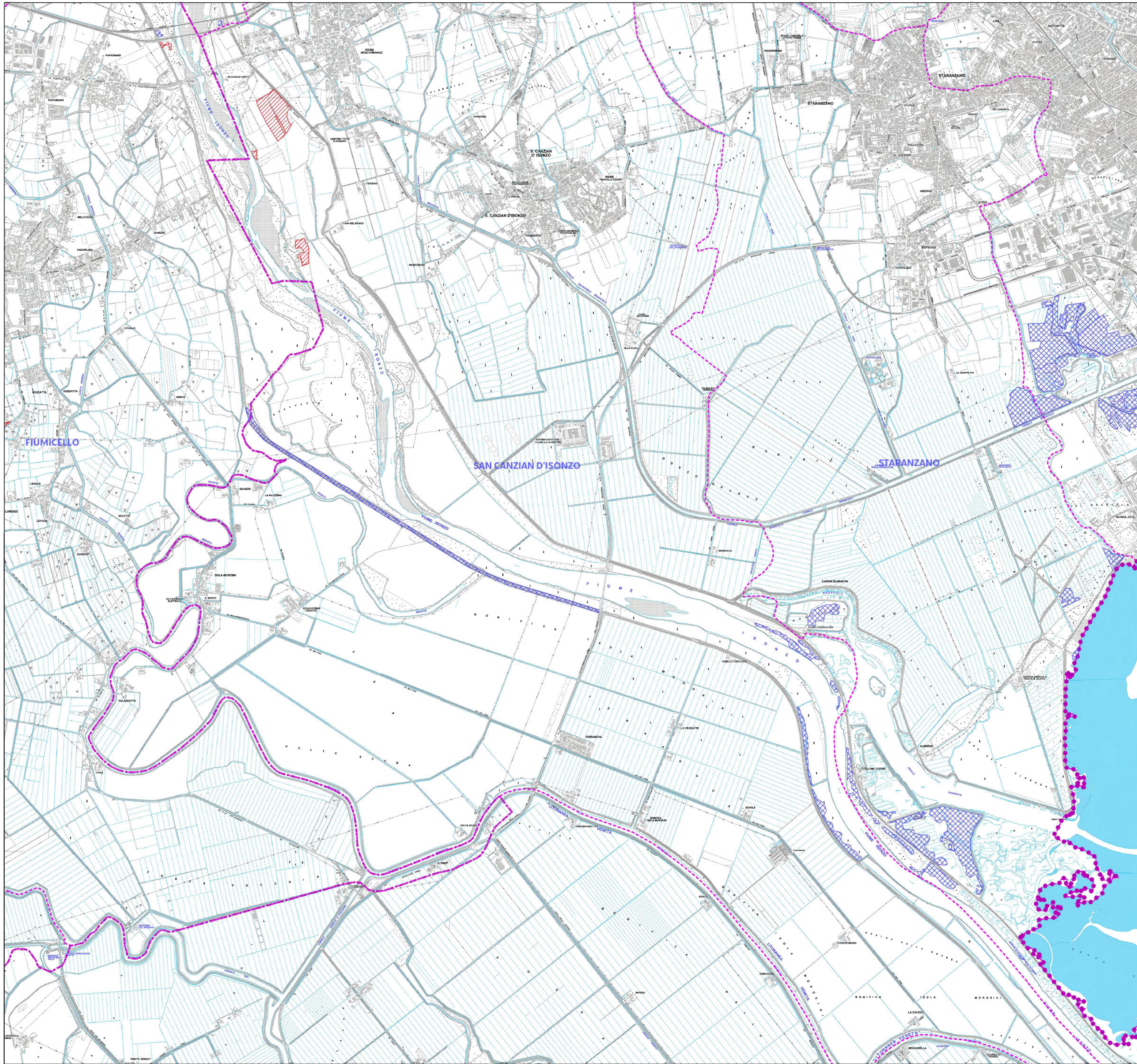
60



Quadro d'unione - Scala 1:650.000







**NOTA BENE** ai fini dell'applicazione della norma, la tipologia B1 si differenzia da tutte le altre tipologie, in quanto le superfici che le sono attribuite, oltre ad essere soggette alle disposizioni generali di legge, possono:

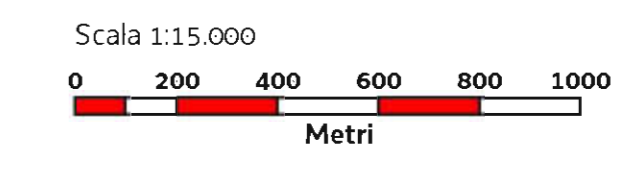
- essere escluse dall'inventario qualora derivino da coltivazione effettuata successivamente all'1 gennaio 1992 (art. 3, c.2, lettera a);
- essere autorizzate alla riduzione in deroga della superficie a prato stabile (art. 5, c.1, lettera b)



Articolo 6, Legge regionale 29 aprile 2005, n. 9

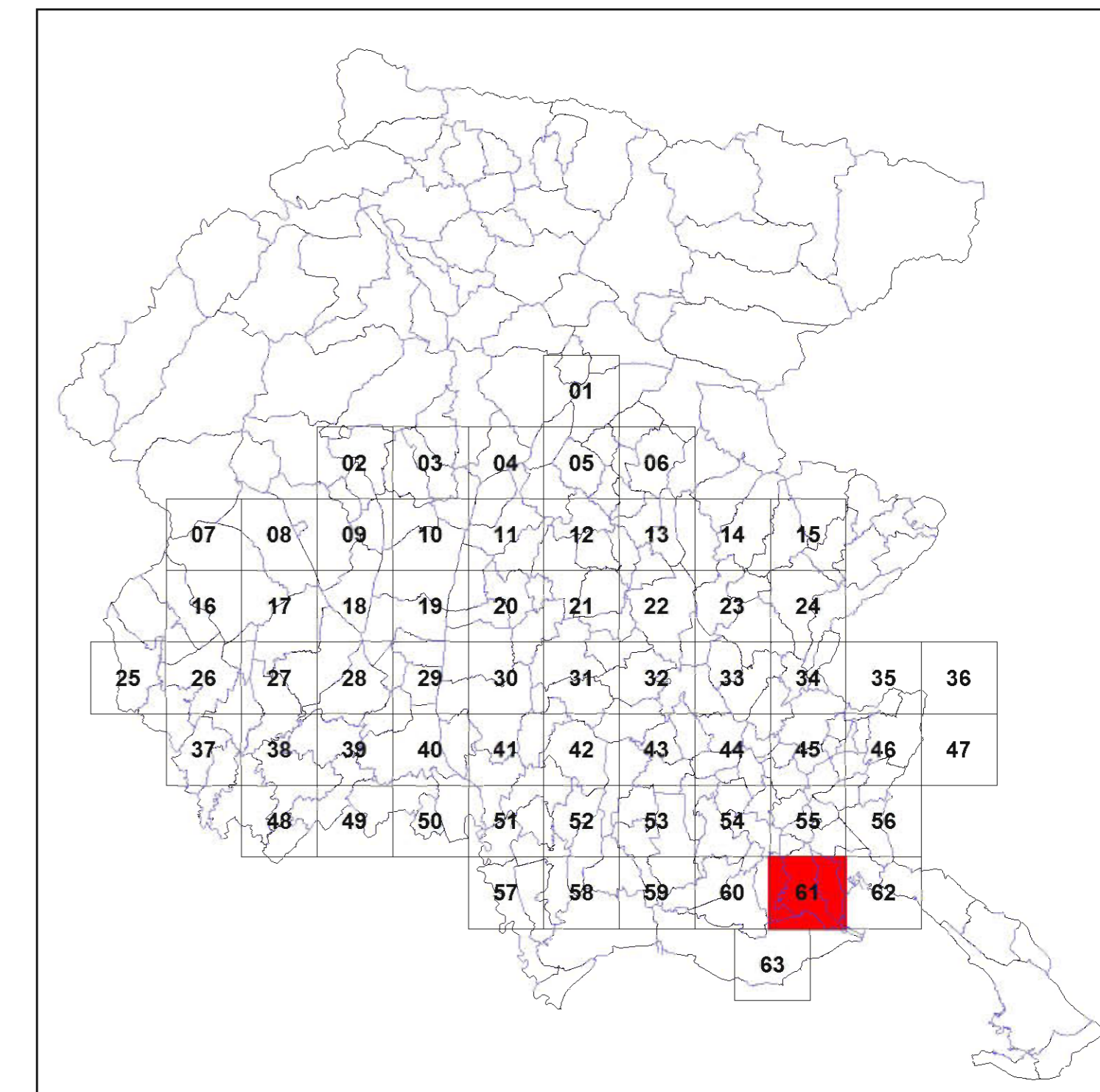
## INVENTARIO DEI PRATI STABILI

- PRATI STABILI**
-  Tipologia A (Prati asciutti), B2 (Prati concimati/Poo-Looliet), C (Prati umidi)
  -  Tipologia B1 (Prati concimati - Arrenatereti)
  -  Confine di Stato
  -  Confine di Regione
  -  Confine di Provincia
  -  Confine di Comune



Base cartografica: Velizione CTRN FVG alla scala 1:10.000

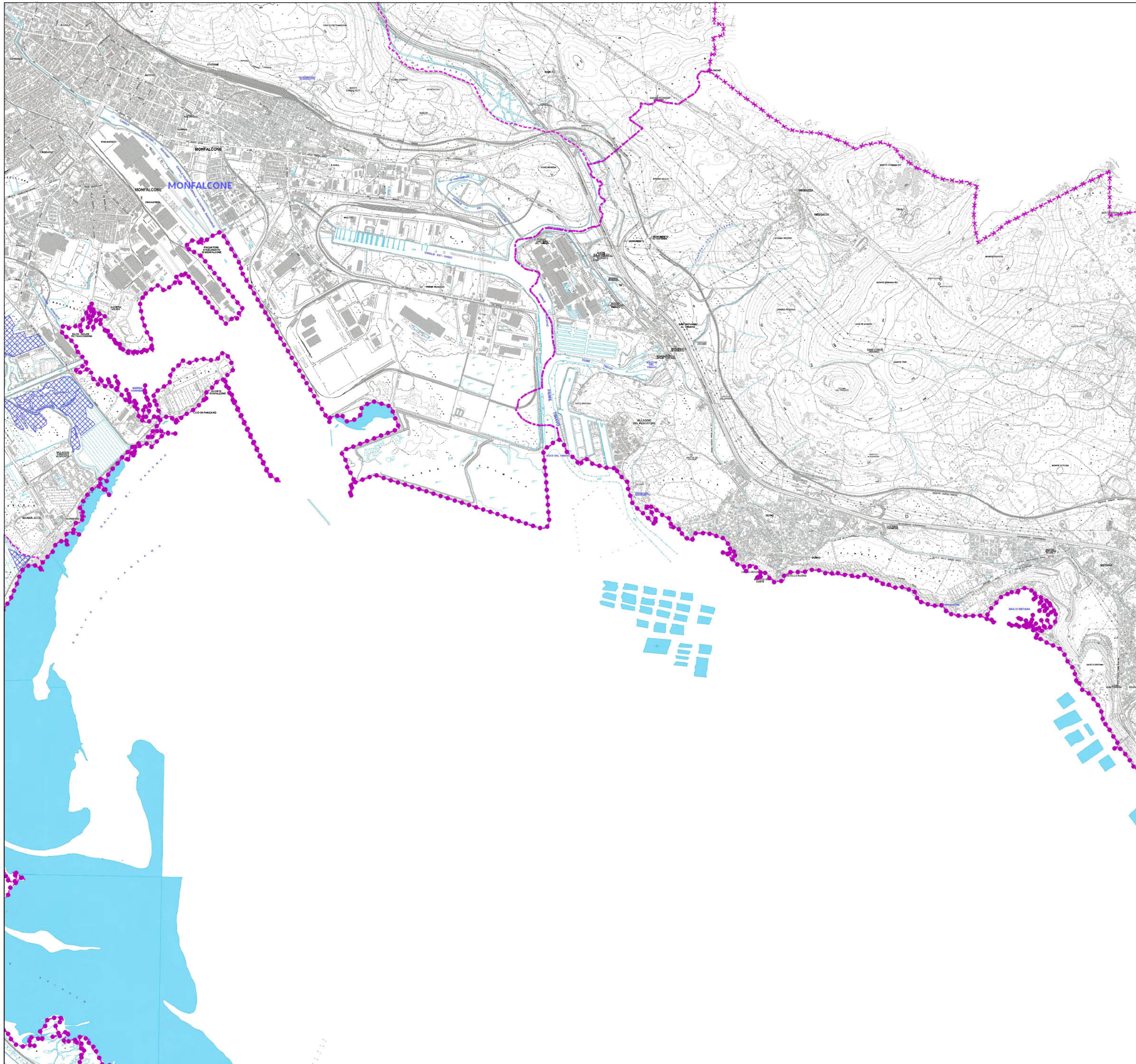
61



Quadro d'unione - Scala 1:650.000







**NOTA BENE** ai fini dell'applicazione della norma, la tipologia B1 si differenzia da tutte le altre tipologie, in quanto le superfici che le sono attribuite, oltre ad essere soggette alle disposizioni generali di legge, possono:

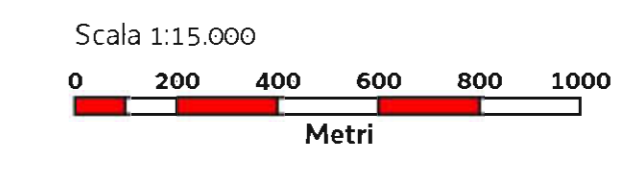
- essere escluse dall'inventario qualora derivino da coltivazione effettuata successivamente all'1 gennaio 1992 (art. 3, c.2, lettera a);
- essere autorizzate alla riduzione in deroga della superficie a prato stabile (art. 5, c.1, lettera b)



Articolo 6, Legge regionale 29 aprile 2005, n. 9

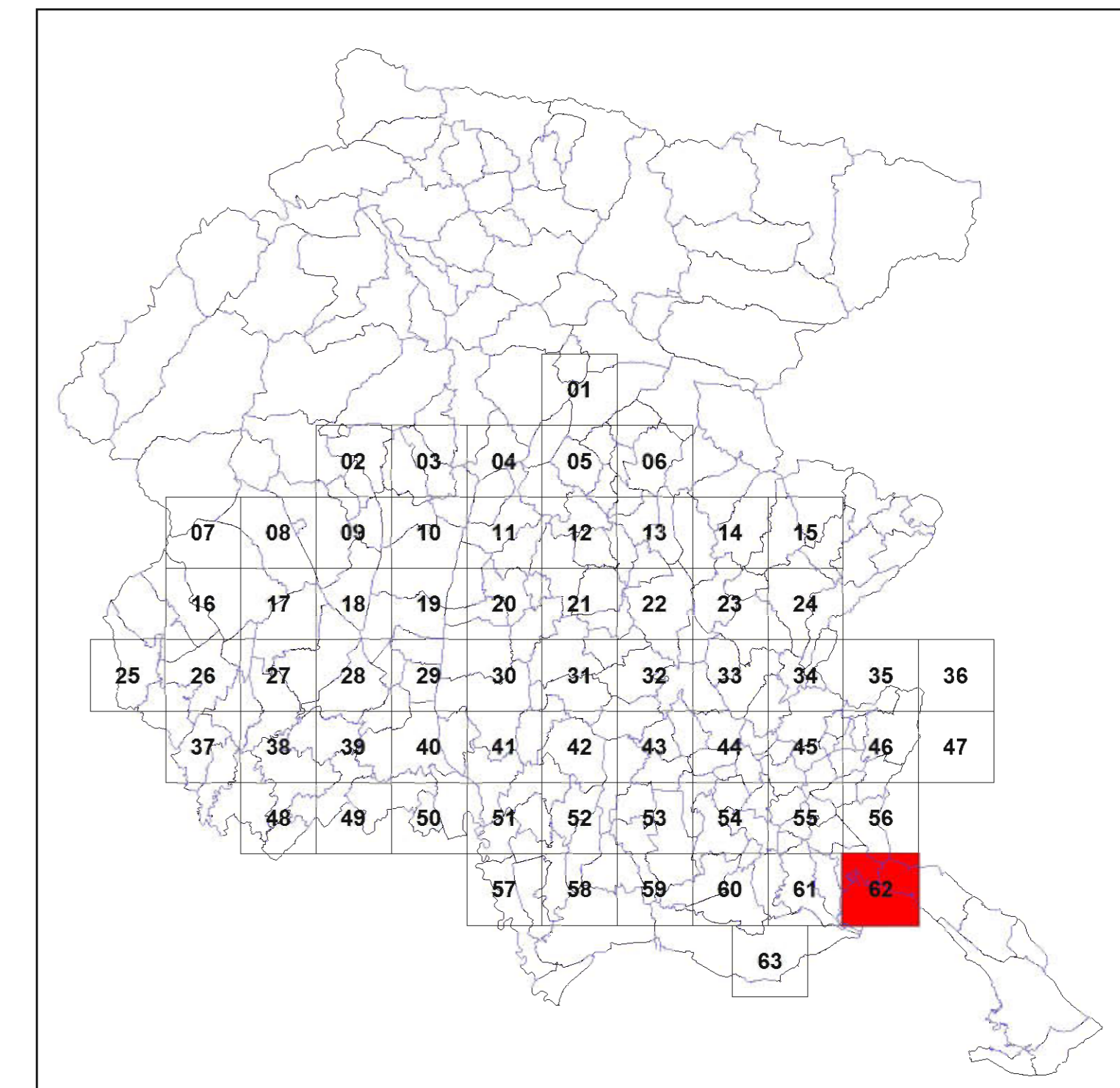
## INVENTARIO DEI PRATI STABILI

- PRATI STABILI**
-  Tipologia A (Prati asciutti), B2 (Prati concimati/Poo-Looliet), C (Prati umidi)
  -  Tipologia B1 (Prati concimati - Arrenatereti)
  -  Confine di Stato
  -  Confine di Regione
  -  Confine di Provincia
  -  Confine di Comune



Base cartografica: Velivizione CTRN FVG alla scala 1:10.000

62



Quadro d'unione - Scala 1:650.000






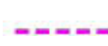
**NOTA BENE** ai fini dell'applicazione della norma, la tipologia B1 si differenzia da tutte le altre tipologie, in quanto le superfici che le sono attribuite, oltre ad essere soggette alle disposizioni generali di legge, possono:

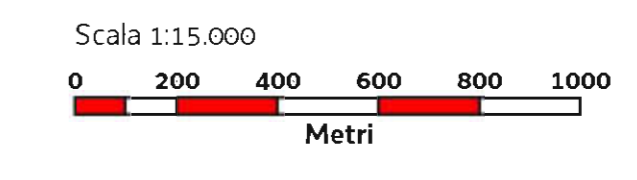
- essere escluse dall'inventario qualora derivino da coltivazione effettuata successivamente all'1 gennaio 1992 (art. 3, c.2, lettera a);
- essere autorizzate alla riduzione in deroga della superficie a prato stabile (art. 5, c.1, lettera b)



Articolo 6, Legge regionale 29 aprile 2005, n. 9

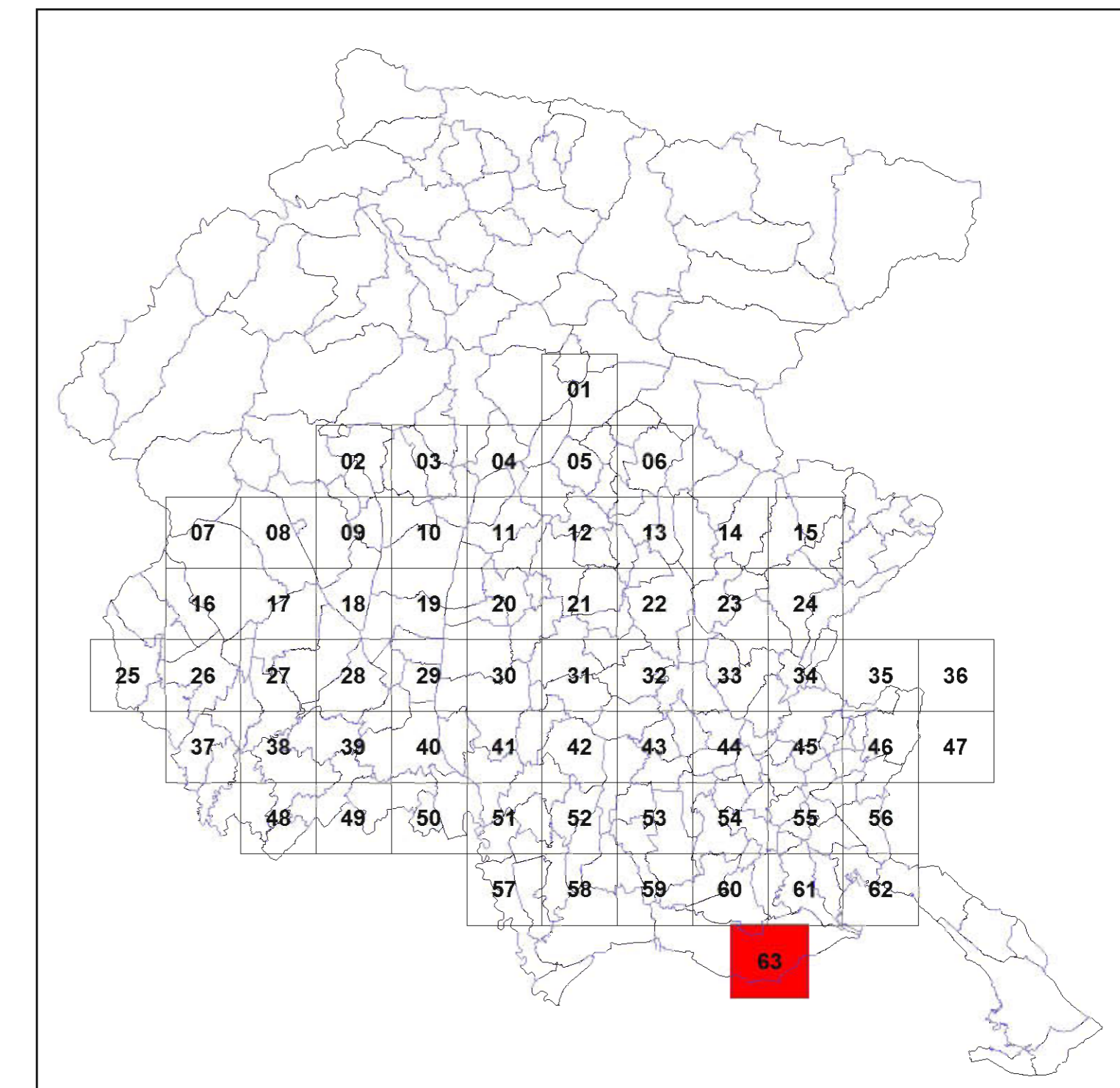
## INVENTARIO DEI PRATI STABILI

- PRATI STABILI**
-  Tipologia A (Prati asciutti), B2 (Prati concimati/Poo-Loolieti), C (Prati umidi)
  -  Tipologia B1 (Prati concimati - Arrenatereti)
  -  Confine di Stato
  -  Confine di Regione
  -  Confine di Provincia
  -  Confine di Comune



Base cartografica: Velazione CTRN FVG alla scala 1:10.000

63



Quadro d'unione - Scala 1:650.000

**NOTA BENE** ai fini dell'applicazione della norma, la tipologia B1 si differenzia da tutte le altre tipologie, in quanto le superfici che le sono attribuite, oltre ad essere soggette alle disposizioni generali di legge, possono:

- essere escluse dall'inventario qualora derivino da coltivazione effettuata successivamente all'1 gennaio 1992 (art. 3, c.2, lettera a);
- essere autorizzate alla riduzione in deroga della superficie a prato stabile (art. 5, c.1, lettera b)