M. SART
COL SCLAF
Biv. Pracopio
Bivacco
Davanzo - Picciola
Vianello
Rif.o del Canin
Taperstaremo
P.CO DI GRUBIA
Biv. Marussich
GHIACCIAIO DEL M. CANIN
Rif.o Gilberti
Narone
P.CO DI CARNIZZA
Colc
M. URSICI
M. PRESTRELENIG
-ALTO
CIMA STRADO
M.CANIN
Pucciualza
-BASSO
Berdo di sotto
C.se Lasina
C.se Hudaraven
Lasina
C.ra Canin
Coritis
C. Pigineravan
M. LASCA PLAGNA
-inferiore
Slatina
M. SLEBE
Iama
-superiore
Bercezze
Clen
Tasameo
Berdo di sopra
Biv. CAI Manzano
BABA GRANDE
C.ra Coot
C.re Tapozormi
M. GUARDA
C.re Tapozormi
C.ra Malicuc
C.re Taptonalicucon

PARCO NATURALE PREALPI GIULIE

REGIONE AUTONOMA FRIULI VENEZIA GIULIA

NATURA 2000

PIANO DI GESTIONE DELLE AREE DELLA RETE NATURA 2000

ZPS IT331002 Alpi Giulie




Carta delle Azioni: misure di gestione attiva

Allegato XIII.2.c
Scala 1:10.000

REGIONE AUTONOMA FRIULI VENEZIA GIULIA

Fondo europeo agricolo per lo sviluppo rurale: l'Europa investe nelle zone rurali

LEGENDA

Ambiti di tutela

- ZPS IT3321002 - Alpi Giulie
- SIC IT3320010 - Jof di Montasio e Jof Fuart
- Parco naturale regionale delle Prealpi Giulie
- SIC IT3320012 - Prealpi Giulie Settentrionali

Azioni di piano - misure di gestione attiva

FAUNA

- Interventi sulla vegetazione a favore del Fagiano di monte (GA S1)
- Salvaguardia delle arene di canto del Gallo cedrone (GA S2)
- Miglioramento habitat forestali per Rosalia alpina (GA S3)
- Prosecuzione dello sfalcio a favore dell'habitat e del Re di Quaglie (GA S4)
- Recupero dello sfalcio a favore dell'habitat e del Re di Quaglie (GA S5)
- Ripresa sfalcio in sostituzione del pascolamento ovino a favore dell'habitat e del Re di Quaglie (GA HS1)
- Decespugliamento a favore del Re di Quaglie (GA S6)
- Decespugliamento per il recupero del nardeto e a favore del Re di Quaglie (GA HS2)
- Recupero/realizzazione di pozze d'acqua anche con finalità naturalistiche (GA S7)

HABITAT

Praterie

- Prosecuzione sfalcio tradizionale disincentivando la sostituzione con il pascolo e/o la trinciatura (GA H2)
- Prosecuzione dello sfalcio (GA H1)
- Recupero dello sfalcio (GA H3)
- Ripresa sfalcio in sostituzione del pascolamento ovino (GA H4)
- Recupero praterie xerofile (GA H5)
- Sfalcio sperimentale (GA H6)

Ambienti pascolati

- Controllo Deschampsia caespitosa nel pascolo (GA H7)
- Controllo specie nitrofile nel pascolo (GA H8)
- Controllo evoluzione forestale degli arbusteti con mantenimento di una struttura aperta (GA H9)
- Controllo della ricolonizzazione forestale nel pascolo (GA H10)
- Mantenimento delle radure e di una struttura forestale aperta rada in favore del pascolo (GA H11)
- Mantenimento radure e altre aree aperte (GA HS4)
- Area per il riposo notturno delle pecore (GA H12)

Ambienti forestali

- Evitare eccessive aperture per favorire la rinnovazione di Abete bianco (GA H14)
- Miglioramento della struttura degli impianti di abete rosso (GA H15)
- Istituzione Riserva Forestale Valle del Rio Nero (GA HS3)

PROGRAMMI DIDATTICI

- Realizzazione di un'area faunistica al Pian dei Ciclamini (PD 5)

GESTIONE DEL SITO

- Realizzazione strada silvo-pastorale con servizio antincendio (GA GS2)
- Sistemazione strada silvo-pastorale a servizio di malga Coot (GA GS1)
- Realizzazione di pozza antincendio in Rio Nero (GA GS3)

MONITORAGGIO

- Aree a libera evoluzione (100 mq) per valutare gli effetti del pascolo sulle praterie circostanti (MR 3)

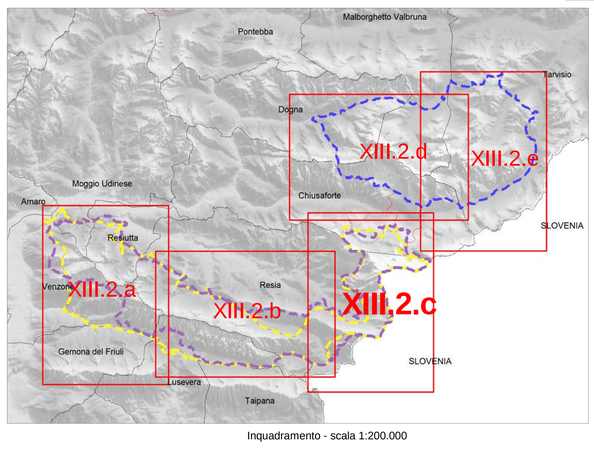

Inquadramento - scala 1:200.000

VISTO: IL PRESIDENTE