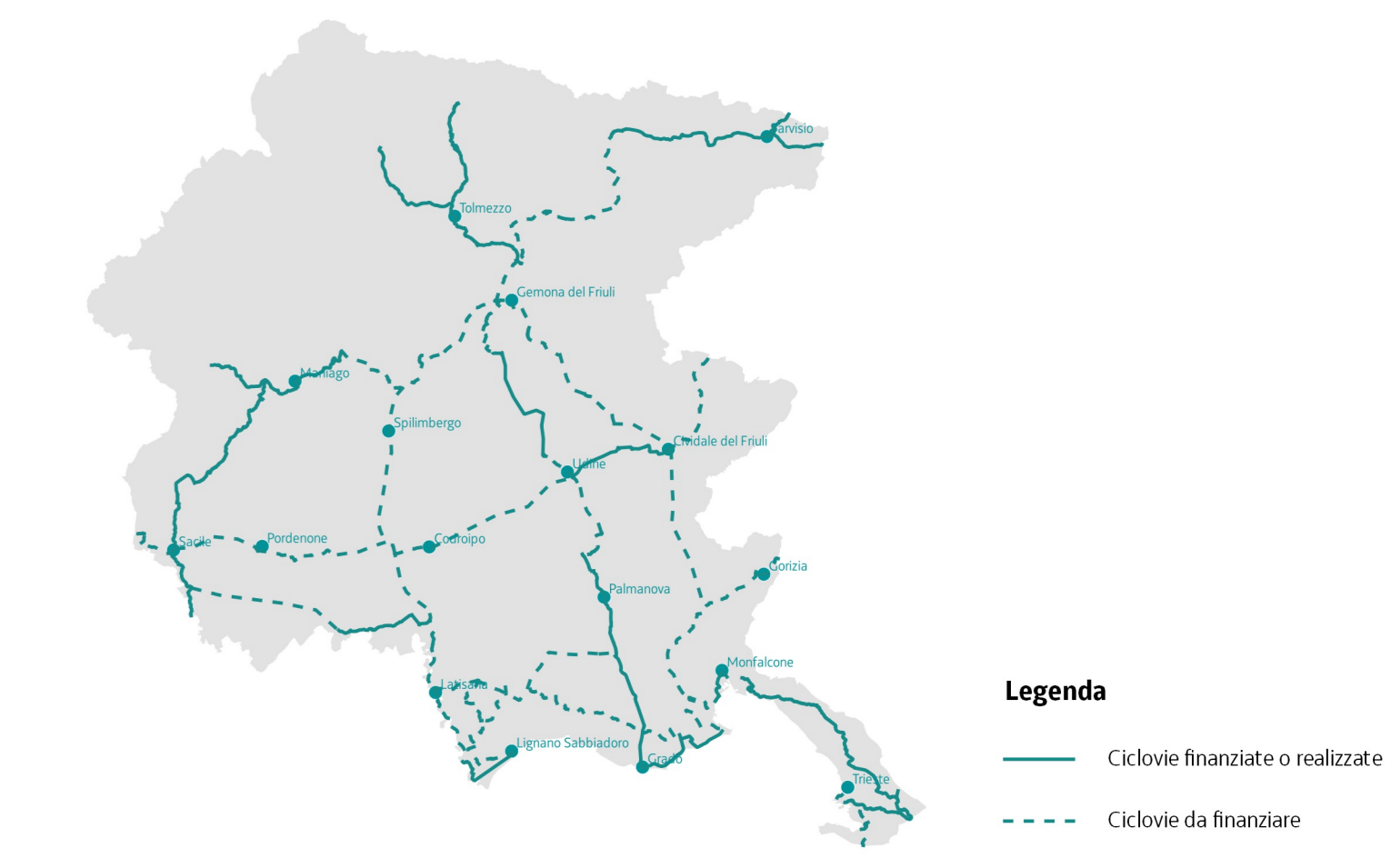


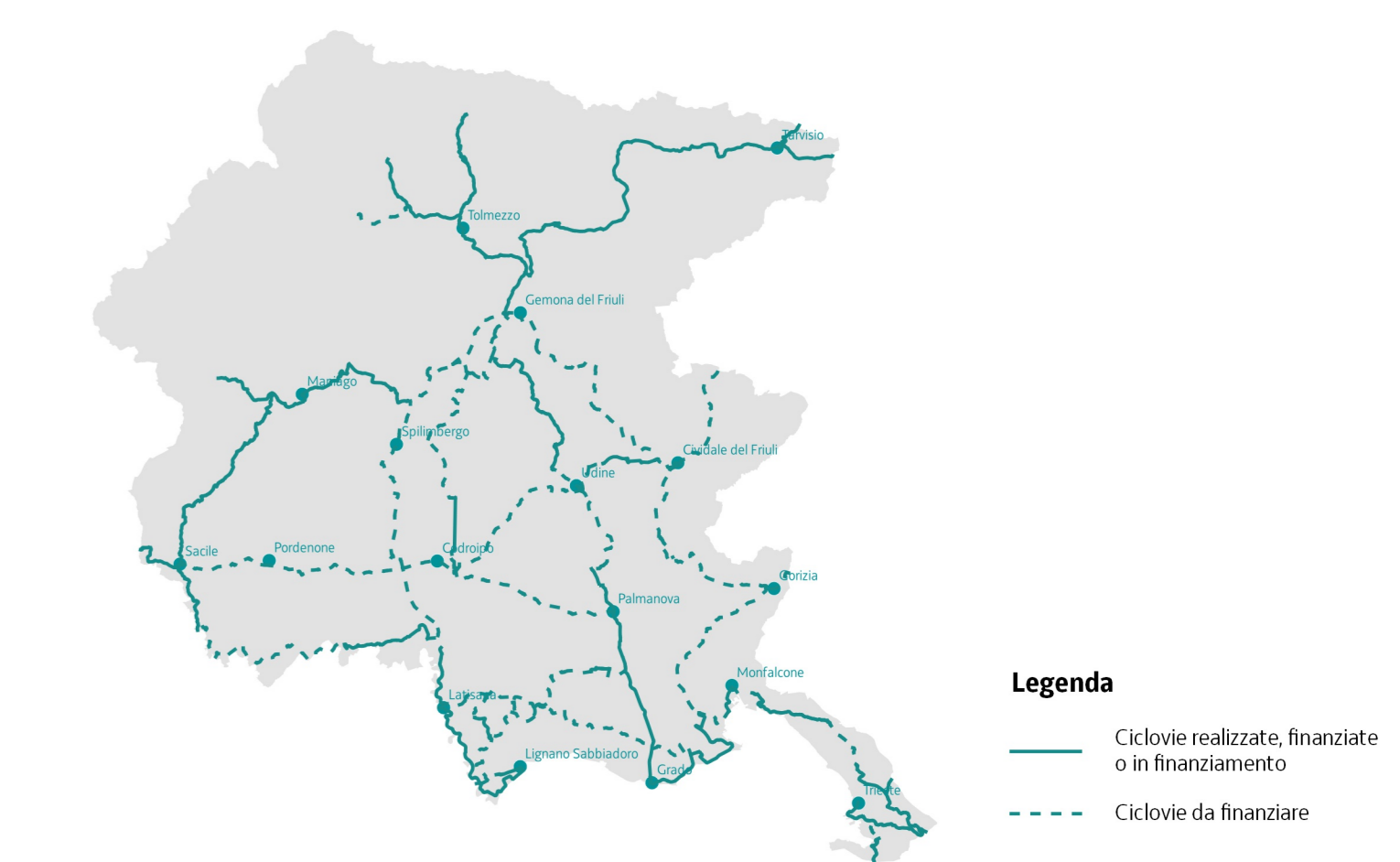
- Legenda**
- Itinerari principali RECIR**
- FVG 1 - Ciclovia Alpe Adria Radweg - CAAR
  - FVG 2 - Ciclovia del mare Adriatico - Adriabike
  - FVG 3 - Ciclovia pedemontana e del Collio
  - FVG 4 - Ciclovia della pianura e del Natosone
  - FVG 5 - Ciclovia dell'Isonzo
  - FVG 6 - Ciclovia del Tagliamento
  - FVG 7 - Ciclovia del Carnia
  - FVG 8 - Ciclovia della Camria
  - FVG 9 - Ciclovia della bassa pianura pordenonese
  - FVG 10 - Ciclovia del Noncello

I dati fanno riferimento alla Italian Open Data License (<https://www.dati.gov.it/content/italian-open-data-license-v2.0/>).  
 Per le porzioni basate su dati OpenStreetMap, fanno riferimento alla Open Data Commons Open Data Base License (<https://opendatacommons.org/licenses/odbl/>). © OpenStreetMap contributors.

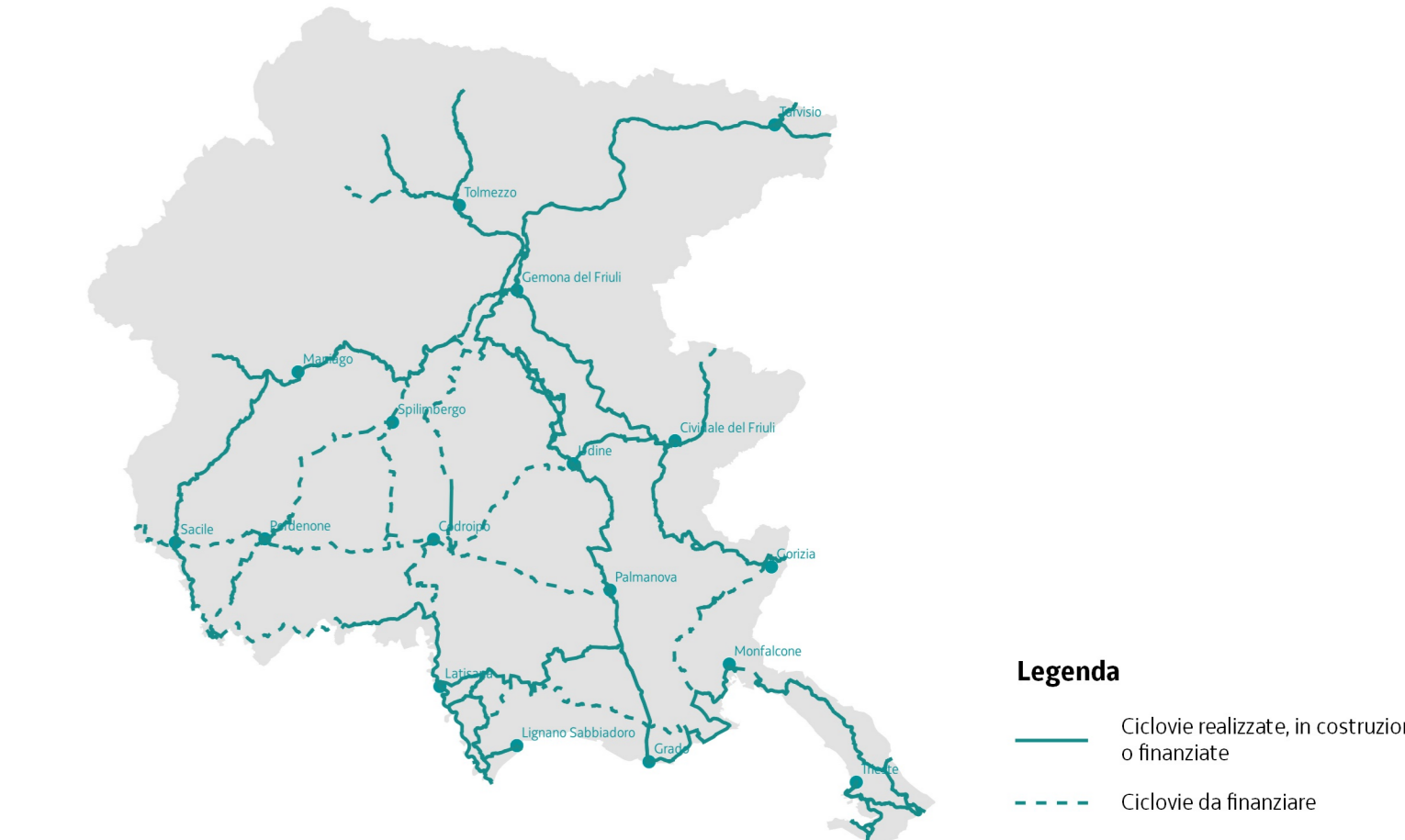
**Schema Allegato B - DGR n. 2297/2006**



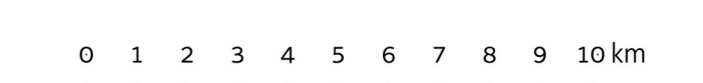
**Schema Allegato 1 - DGR n. 3266/2007**



**Schema Allegato 1 - DGR n. 2614/2015**



Scala 1:150.000



REGIONE AUTONOMA  
 FRIULI VENEZIA GIULIA  
 DIREZIONE CENTRALE INFRASTRUTTURE  
 E TERRITORIO

Stradivari Architetti Associati  
 TPS pro s.r.l.  
 TPS Associazione professionale

# Piano Regionale Mobilità Ciclistica

RECIR - Stato di fatto (febbraio 2019)  
 - quadro d'insieme