









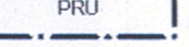




**LEGENDA**

-  Perimetro del Centro Storico Primario
-  Perimetro comprensorio AREA
-  Perimetro comprensorio EAPT
-  Perimetro comprensorio EZIT
-  Perimetro "Accordo di Programma"

**AMBITI DA SOTTOPORRE A PIANO ATTUATIVO**

-  Perimetro Piani Particolareggiati - zone residenziali
-  Perimetro Piani Particolareggiati - zone produttive
-  Perimetro Scheda di Specificazione degli interventi
-  Perimetro Piano di Recupero Infrastrutturale
-  Perimetro Piano/i intraregionale/i
-  Perimetro Piani di Recupero Urbano



comune di trieste  
piazza Unità d'Italia  
34121 Trieste  
tel 040.8751  
www.comune.trieste.it  
Partita iva 002210240321

REGIONE AUTONOMA DEL FRIULI-VENEZIA GIULIA

**COMUNE DI TRIESTE**

Servizio Pianificazione Urbana

Il Sindaco  
Roberto Dipiazza

**Variante n° \_\_\_ al P.R.G.C.**

Accordo di Programma per  
il recupero dei  
Magazzini SILOS

**ELABORATO E-AMBITI D'INTERVENTO**

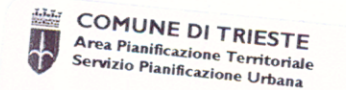
scala 1: 5000

**STATO DI FATTO**

Il Direttore Area  
Pianificazione territoriale  
Carlo Tosolini

Progettista  
dott. arch. Ave Furlan

Collaboratori  
dott. arch. Manuela Parovel  
per. ind. Michele Grison  
per. ind. Andrea Zacchigna



osc. n. 4/4-106/2007  
Ente 2009-0031762

Allegati parte integrante  
all'Accordo di Programma  
LR 20.3.2000, n. 7, art. 19, comma 6  
per il recupero e il riuso del complesso  
"Magazzino Silos" di Trieste

VISTO: IL PRESIDENTE

Trieste