


COMUNE DI TRIESTE
 PROTOCOLO GENERALE
 - 9-MAR, 2009
 PROT. GEOL. 039010
 SERVIZIO


6580 SAU

		REGIONE AUTONOMA FRIULI VENEZIA GIULIA
DIREZIONE CENTRALE AMBIENTE E LAVORI PUBBLICI		
Servizio geologico	s.geologico@regione.fvg.it tel 040 377 4182 fax 040 377 4513 I - 34126 Trieste, via Giulia 75/1	

Prot. n. ALP.6/ TS/PG/V
All.: 4

Trieste,

4 MAR, 2009



Prot. corr. 4/4-71/2007
Rif. int. 2009-0009475



Prot. corr. 4/4-106/2007
Rif. int. 2009-0031762

Al Comune di Trieste
 Area Pianificazione Territoriale
 Servizio Pianificazione Urbana
 Piazza Unità d'Italia 4
 34121 TRIESTE



e, p.c.

Al Segretariato Generale
 Servizio Pianificazione Strategica,
 Programmazione Negoziata e Valutazione
 SEDE

Alla Direzione Centrale Pianificazione Territoriale,
 Autonomie Locali e Sicurezza
 SEDE

oggetto: L.R. n. 27/1988, articoli 10 e 11. Comune di Trieste: Variante al P.R.G.C. relativa all'Accordo di Programma per il recupero e il riuso dei "Magazzini Silos"
 Parere n. 15/09

IL DIRETTORE DEL SERVIZIO GEOLOGICO


VISTA la richiesta del Comune di Trieste formulata con nota prot. n. PG-18087 del 2 febbraio 2009, integrata con nota prot. n. PG 2009-0029033 del 19 febbraio 2009 e con nota prot. n. PG 2009-0032980 del 26 febbraio 2009;

VISTA l'allegata "Relazione geologica e geotecnica" redatta dal dott. geol. Marco Rustichelli in data settembre 2007 (All. 1), integrata con la nota a firma del medesimo Professionista protocollata dal Comune di Trieste (Accettazione Atti) con il numero 027850 del 17 febbraio 2009 (All. 2);

ATTESO che il presente parere riguarda l'area evidenziata nell'allegata planimetria (All. 3);

VISTO ed integralmente confermato il precedente parere n. 130/04 (Var. al PRGC per la realizzazione di una zona HC), qui allegato in copia (All. 4);

ESPRIME PARERE



Allegati parte integrante all'Accordo di Programma LR 20.3.2000, n. 7, art. 19, comma 6 per il recupero e il riuso del complesso "Magazzino Silos" di Trieste

FAVOREVOLE sulla compatibilità tra le previsioni dello strumento urbanistico in oggetto e le condizioni geologiche del territorio, nel rispetto integrale di tutte le prescrizioni formulate nel precedente parere n. 130/04.

Si precisa che il presente parere riguarda le tematiche di sicurezza idrogeologica del territorio e viene espresso esclusivamente ai sensi e per gli effetti di cui alla L.R. n. 27/1988.

Il Direttore del Servizio

dot. Giorgio Lizzi

Giorgio Lizzi





Regione Autonoma Friuli-Venezia Giulia

**DIREZIONE CENTRALE DELL'AMBIENTE
E DEI LAVORI PUBBLICI**

Via Giulia, 75/1 - 34136 Trieste

Servizio geologico

Trieste, 29 OTT. 2004

ALP.6/ 41656 TS/PGN

All.: Studio geologico di ingressione marina

OGGETTO: L.R. 27/1988, articoli 10 e 11.
Comune di Trieste: autorizzazione preventiva
alla formazione della variante al PRGC per
l'insediamento di una zona HC ai sensi
dell'articolo 8 della L.R. n. 41/1990 (delibera
consiliare n. 73/2002).
Parere n. 130/04

Alla Direzione Centrale pianificazione
territoriale, mobilità e infrastrutture di
trasporto
S E D E

e, p.c.
Al Comune di Trieste
Piazza Unità d'Italia 4
34121 TRIESTE

IL DIRETTORE DEL SERVIZIO GEOLOGICO

VISTA la richiesta della Direzione Centrale Pianificazione Territoriale, Mobilità e Infrastrutture di Trasporto dd. 21 giugno 2004, prot. n. 10483, integrata con nota dd. 20 agosto 2004, prot. n. 14001;

CONSIDERATO che la Variante in esame riguarda la realizzazione di un parcheggio multipiano totalmente interrato in zona Silos (Piazza Libertà), i cui varchi d'ingresso e d'uscita risultano a quota topografica superiore al livello massimo di marea previsto nello "Studio Geologico di Ingressione Marina (Allegato C - Carta delle aree di ingressione marina/Livello mare fino a 200 cm su P₀)" redatto dall'Istituto Nazionale di Oceanografia e di Geofisica Sperimentale - OGS in data 31 luglio 2004;

VISTO il proprio parere n. 87/95, emesso in relazione a: "Comune di Trieste: P.R.G.C.; Variante Generale di revisione e di adeguamento al P.U.R.G.", che si riconferma integralmente, con particolare riguardo a quanto disposto dal medesimo parere in riferimento al rispetto delle "Normative per lo standard di acquisizioni minime in campo geologico - tecnico, idrogeologico, geomeccanico e geotecnico. Prescrizioni in sede di progettazione esecutiva" redatte dai dott. B. Grego e L. Ballarin nell'aprile 1995 e di quanto riportato nella "Carta della zonizzazione geologica - tecnica di massima del territorio".

ESPRIME PARERE

FAVOREVOLE sulla compatibilità fra le previsioni dello strumento urbanistico in oggetto e le condizioni geologiche del territorio, richiamando il rigoroso rispetto delle prescrizioni formulate nel citato parere n. 87/95.

Si prescrive inoltre;

- la realizzazione di un'adeguata impermeabilizzazione dell'edificio interrato;
- la previsione di vie di fuga pedonali, con uscita situata a quota non inferiore a +250 cm s.l.m.m.;
- la posa in opera di un idoneo sistema di pompaggio ed allontanamento delle acque che per cause diverse dovessero comunque invadere la struttura stessa.

IL DIRETTORE DEL SERVIZIO

- dott. geol. Tiziano Tirelli -



Regione Autonoma Friuli Venezia Giulia
DIREZIONE CENTRALE DELL'AMBIENTE E DEI LAVORI PUBBLICI
Servizio geologico

Allegato al parere n. 15/09



(4)

VISTO: IL PRESIDENTE