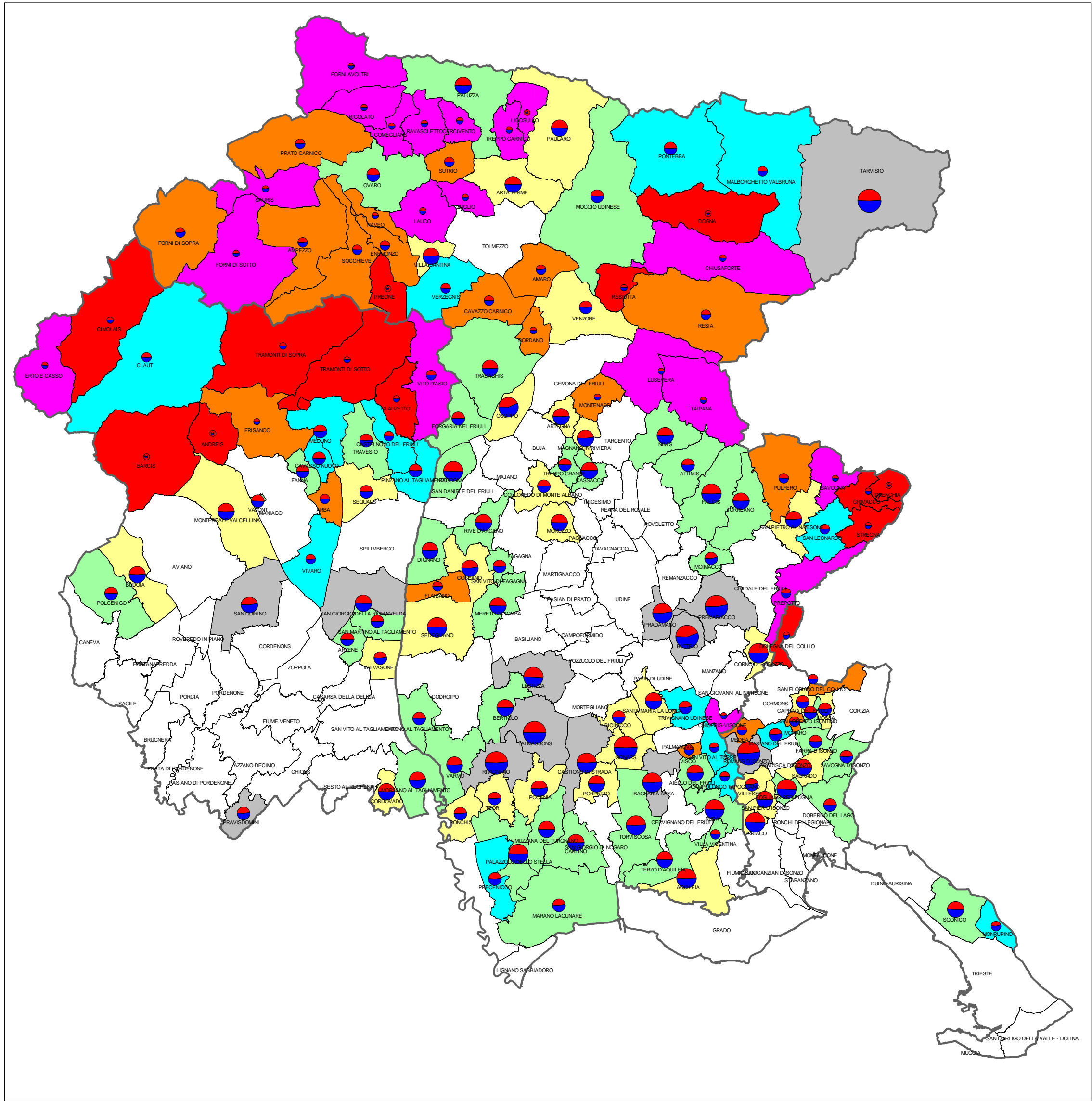
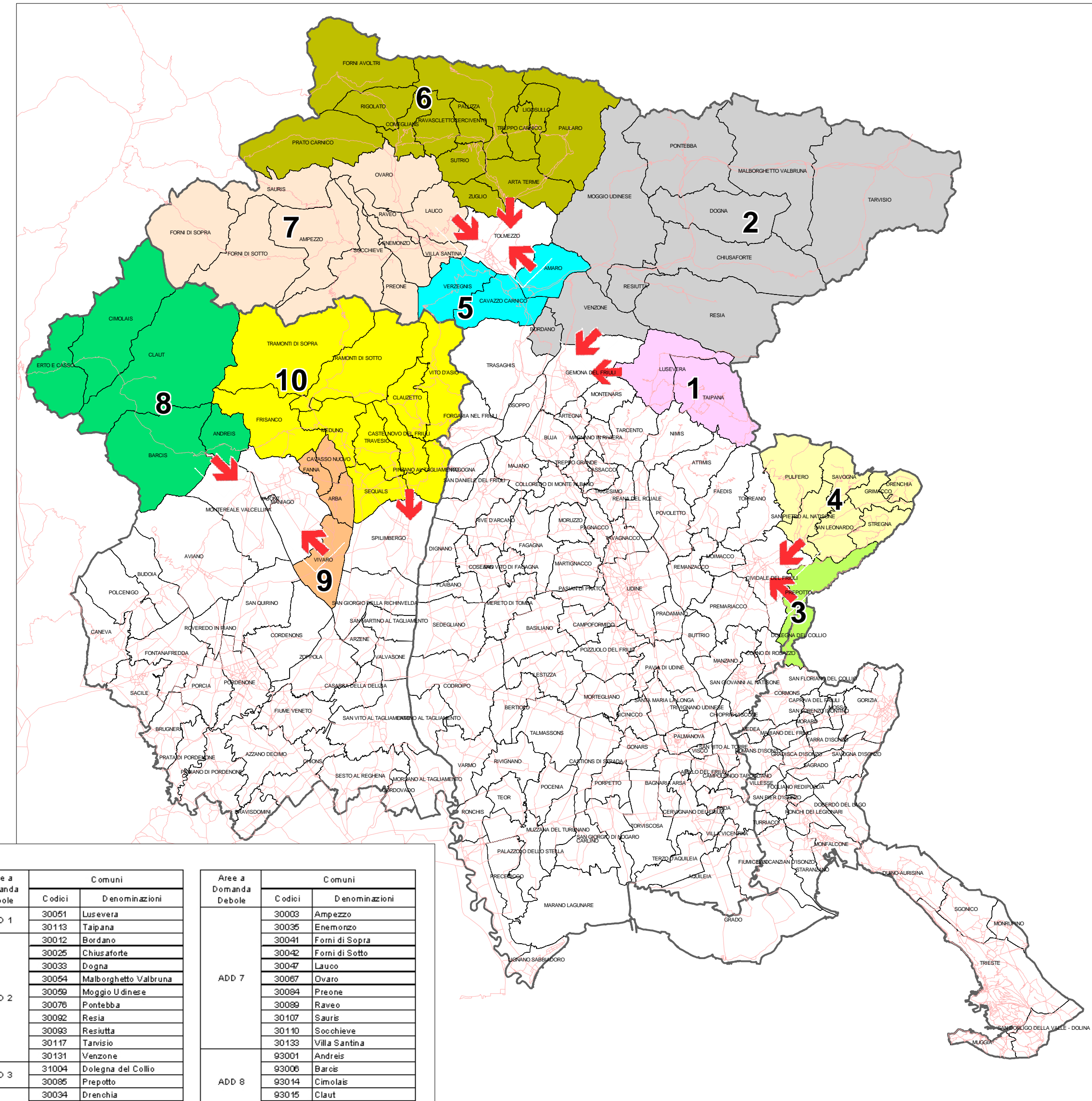


# Piano Regionale del Trasporto Pubblico Locale

L.R. 20 agosto 2007, n. 23



Schema 1: Comuni con popolazione minore di 5.000 abitanti, tematizzati in funzione del punteggio attribuito e caratterizzati con diagramma a torta quanto a totale domanda attratta+generata

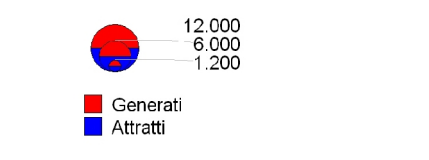


Schema 2: Composizione delle Aree a Domanda Debole

Aree a Domanda Debole	Comuni		Aree a Domanda Debole	Comuni	
	Codici	Denominazioni		Codici	Denominazioni
ADD 1	30051	Lusevera	ADD 7	30003	Ampezzo
	30113	Talpana		30035	Enemonzo
	30012	Bordano		30041	Forni di Sopra
	30025	Chiaraforte		30042	Forni di Sotto
	30033	Dogna		30047	Lauro
	30054	Malborghetto Valbruna		30067	Ortovo
	30059	Moggio U dinere		30084	Friene
	30076	Pontebba		30089	Raveo
	30092	Resia		30107	Sauris
	30093	Resiutta		30110	Socchieve
ADD 2	30117	Tarvisio	30133	Villa Santina	
	30131	Venezze	93001	Andres	
	31004	Dolegna del Collio	93006	Barcis	
	30095	Prepetto	93014	Cimolais	
	30004	Drienchia	93015	Ciatis	
	30045	Dimasico	93019	Erio e Casso	
	30086	Puffero	93002	Arba	
	30102	San Leonardo	93012	Cavasso Nuovo	
	30103	San Pietro al Natone	93020	Fanna	
	30108	Savogna	93050	Vinzaro	
ADD 3	30111	Stregna	ADD 8	93011	Castello del Friuli
	30002	Amaro		93016	Clausetto
	30021	Cavazzo Carnico		93024	Frisano
	30132	Verzegnis		93026	Meduno
	30005	Arta Terme		93030	Panzano al Tagliamento
	30022	Cenciverto		93042	Sequals
	30029	Comignani		93045	Tramonti di Sopra
	30040	Forni Avoltri		93046	Tramonti di Sotto
	30050	Ugozzolo		93047	Travesio
	30071	Paluzza		93049	Vito d'Asio
ADD 4	30073	Paularo	ADD 9		
	30081	Prato Carnico			
	30088	Ravascletto			
	30094	Rigolato			
	30112	Sudrio			
	30125	Treppo Carnico			
	30136	Zuglio			

LEGENDA SCHEMA 1

- Fasce di punteggio
- 6 - 7
  - 5 - 6
  - 4 - 5
  - 3 - 4
  - 2 - 3
  - 1 - 2
  - 0,01 - 1
  - comuni non considerati dall'analisi



LEGENDA SCHEMA 2

- Indicazione di prevalente gravitazione delle Aree a Domanda Debole