




REGIONE AUTONOMA FRIULI VENEZIA GIULIA

PGT

Quadro Conoscitivo

[banche dati]



2) Paesaggio e cultura

[scala 1:150.000 /aprile 2013]

Legenda

Elementi di valenza ambientale paesaggistica

- Coni d'acqua (canale, fiume, rio, reggia, scolo, torrente)
- Laghi
- Montagne per la parte eccedente i 1600 m.
- Chiarisci
- Parchi e Riserve nazionali e regionali
- Foreste, boschi e boschi pianali
- Zone Ramsar
- Linea di costa

Vincolo paesaggistico ex art. 136 del D.Lgs. 42/2004

- Immobili e aree di notevole interesse pubblico (D.M. C.R. n. 2500/94)
- Cavità naturali del carso triestino e goriziano (D.M. C.R. n. 4046/90)

Aree urbane ed elementi diffusi di interesse storico e archeologico

- Principali aree urbane di interesse storico artistico
- Siti UNESCO
- Presenza di nuclei di interesse storico
- Vile, giardini, parchi
- Pievi e abbazie
- Castelli
- Aree archeologiche
- Minare dissestate
- Cave
- Centurazioni romane

Ambiti di Paesaggio

ALPINO

- AP01 VALCANALE
- AP02 CANALI DEL FERRO
- AP03 CATENA CARINICA PRINCIPALE
- AP04 CANALI DELLA CARINA
- AP05 CONCA DI SAURIS E VIL PESARINA
- AP06 FORA SAVORGNONI

PREALPINO

- AP07 CATINA DEI MIEI
- AP08 VALLI DEL TORRE, CORNAPPO E CHIARO
- AP09 VALLI DEL NATISONE
- AP10 PIRENEI CARINICI PROPRIE
- AP11 GRUPPO DEL MONTE PRAMAGGIORE
- AP12 GRUPPO DEL MONTE CAVALLO E COL NUDO

COLLINARE

- AP13 COLLEIO GORDAVO E COLLINE DI BUTTRIO E ROSAZZO
- AP14 COLLINE DI TARCENTO E FAVES
- AP15 COLLINE MONTUOSE DEL TAGLIAMENTO
- AP16 CAMPIDO DOSSINO E PALUDI DI ARZIGNANO
- AP17 RILIEVI COLLINARI SORALLI/MONFALCONE/COMBERGATE E ARGILLOSI
- AP18 INSEDIAMENTI PODO-MONTANI E COLLINARI DEL PORDENONESE

ALTA PIANURA

- AP19 ALTA PIANURA FRIULANA CON COLONIZZAZIONI AGRARIE ANTICHE
- AP20 BORGHE FONDARI DELL'ALTA PIANURA
- AP21 ALTA PIANURA TRA TAGLIAMENTO E COLVERA
- AP22 ALTA PIANURA TRALUZZENZA E COLVERA

BASSA PIANURA

- AP23 BASSA PIANURA DELLE BORGHE E A SCOLO NATURALE
- AP24 BASSA PIANURA DELLE BORGHE A SCOLO MECCANICO E DEI BOSCHI PLANDALI
- AP25 BASSA PIANURA DELLE RISORSE E DELLE STRUTTURE AGRICOLE TRIGLONALI
- AP26 BASSA PIANURA DELL'IRRANZAZIONE DIFFUSA

LAGUNA

- AP28 LAGUNA

CARSO E COSTIERA TRIESTINA

- AP29 CARSO ISONTINO
- AP30 CARSO TRIESTINO
- AP31 COSTIERA TRIESTINA E MUGUGA

AMBITI FLUVIALI DI INTERCONNESSIONE PAESAGGISTICA

- AP32 MACREDE E CANE DEL MEDUNA, CELLINA E COLVERA
- AP33 CORRIDOIO FLUVIALE DEL TAGLIAMENTO
- AP34 CORRIDOIO FLUVIALE DEL TORRE, ISONZO E NATISONE
- AP35 CORRIDOIO FLUVIALE DEL MEDUNA, NONCELLO E LENTINA

Altre informazioni

- Percorsi panoramici
- Monumenti naturali
- Limite amministrativo comunale

elaborazione e cura della Direzione centrale Infrastrutture, mobilità, pianificazione territoriale e lavori pubblici Servizio pianificazione territoriale

VISTO, IL PRESIDENTE

